

Puig de Sitges




01-BARP

Altres noms El Baluard

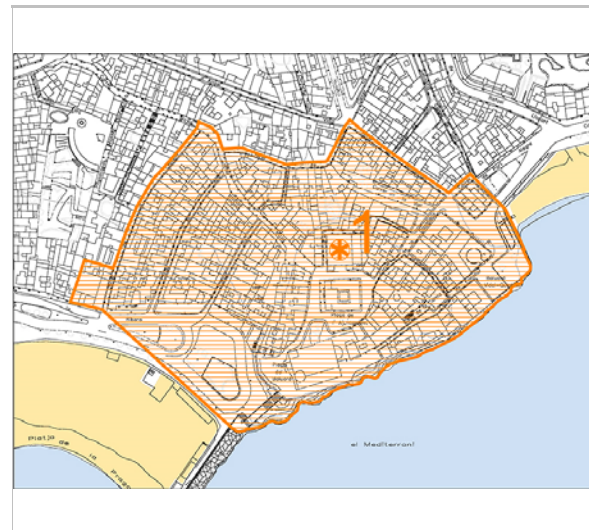
LOCALITZACIÓ

Indret Nucli antic de Sitges Codi INE 082704

Adreça/es

Coordenades UTM x = 400429 ; Identificació al plànol JA 2 Delimitació bé 
y = 4565533 Grafisme categoria  Entorn protecció 

DADES CADASTRALS Referència Superfície Sostre N. plantes Titularitat



Delimitació de l'AEA.
SITMUN.



Traçat hipotètic del recinte emmurallat al S XIII.
Carles Arola

DADES URBANÍSTIQUES

Pla vigent Pla d'Ordenació Urbanística Municipal (2006)
Classificació SU (sòl urbà)
Qualificació 9. NUCLI ANTIC
Exp. RPUC 2005 / 017959 / B
Relació ntiva. Nucli antic

CATALOGACIÓ

Tipus de bé Patrimoni arqueològic-paleontològic
Classificació Jaciments arqueològics
Categoria BCIL
Nº reg/cat. 01-BARP
Nivell prot. NP1 Integral i NP6 (AEA)
Altres prot. Carta Arqueològica de Sitges.2001. núm. 18, 29, 30, 31 i 32.
Inventari del Patrimoni Cultural del municipi de Sitges. Fitxa núm. 519

DESCRIPCIÓ DEL BÉ

Tipus Establiment ibèric, vil·la romana, castell i vila medieval emmurallada
Cronologia Segles VII/VI aC – XXI
Context Urbà, sobre un petit promontori calcari que té com a perímetre la façana marítima, entre el Baluard Vidal Quadras, la plaça del Baluard i el passeig de la Ribera fins al carrer de la Carreta on enllaça amb un tram del carrer Major, prossegueix pels carrers de l'Aigua i de Barcelona, fins connectar amb la Punta de la Torreta.
Situat a 12 m d'altitud.
Elements Les excavacions realitzades al subsòl del puig de Sitges han posat al descobert la superposició de diverses retícules constructives d'època ibèrica i romana que palesen una ocupació que s'inicia al segle VI aC i que arriba fins al segle III dC. Aquestes actuacions realitzades amb motiu del seguiment arqueològic de les obres dutes a terme a les finques o a l'espai públic, gairebé sempre de petita extensió (a excepció de l'excavació realitzada al carrer Nou núms 12-16 o al carrer Major 2-6), han proporcionat una visió parcial del jaciment i no han permès tenir un coneixement de l'urbanisme ni de les activitats i

Puig de Sitges

01-BARP

distribució dels habitatges documentats d'aquells períodes. Així tenim un coneixement fragmentari i de les estructures exhumades de l'època clàssica. No serà fins al segle X que es tornen a tenir evidències de l'ocupació humana de l'indret, defensada inicialment per una torre de planta circular i a partir del segle XI per una muralla, separada de la façana posterior de les cases situades a tocar del perímetre del nucli per un pas de ronda. Amb el creixement de la població, en el decurs dels segles XII i XIII aquest recinte fortificat es va anar ampliant i les portes i cantonades van ser defensades amb torres. A la primera meitat del segle XIV es va construir l'hospital de Sant Joan i les cases adossades a llevant (Rocamora i Cau Ferrat) i va quedar fixada la trama urbana del nucli antic que amb petites modificacions ha arribat fins als nostres dies.

La primera ocupació del puig de Sitges es remunta probablement a l'època prehistòrica. Hi ha notícies de que a les darreries del segle XIX en fer una reforma a una casa propera a l'Ajuntament es van trobar unes destrals de pedra al subsòl, també s'esmenta l'aparició de ceràmiques de l'Edat del Bronze al dessota de l'edifici de l'Ajuntament.

Però a part d'aquestes troballes fortuïtes, no contextualitzades amb metodologia arqueològica, els testimonis més antics, documentats de manera fefaent, són del segle VII/VI aC. i, sense hiatus, es perllonguen fins l'Alt Imperi romà (segle III dC.), segons ho evidencien les nombroses troballes casuals i les excavacions sistemàtiques dutes a terme als solars ocupats per l'Ajuntament, l'Arxiu Històric de Sitges, la Biblioteca Miquel Utrillo, l'edifici del Sarcòfag, la casa Rocamora, can Falç; finques del carrer Nou núms. 12 a 16, plaça de l'Ajuntament núm. 4, carrer Major núms. 2-6, carrer d'en Bosc 5-7 i durant el seguiment arqueològic de diverses obres d'infraestructures realitzades a la via pública al Baluard Miquel Utrillo i als carrers Major, Tacó, Bernat de Fonollar, de la Davallada i de la Carreta. Fins i tot hi ha evidències de l'ocupació antiga dins del mar, a la platja de Sant Sebastià, a tocar del Baluard de Vidal Quadras.

Així doncs aquest promontori, situat entre dos ports naturals, va ser utilitzat a l'època ibèrica per establir un poblat ibèric de mida mitjana, que basaria una part important de la seva activitat en l'exportació de cereals, segons ho palesen la gran quantitat de sitges que s'han identificat. Tot sembla indicar que a partir del segle III aC. aquesta activitat comercial va decaure i es van anar amortitzant paulatinament els dipòsits d'emmagatzematge. Aquest nucli va tenir continuïtat durant l'alt imperi romà i a sobre s'hi va instal·lar una vil·la romana dedicada, en un primer moment, a l'activitat vitivinícola. A l'estat actual de coneixement sembla que a partir del segle III el Puig va ser abandonat i l'ocupació humana es traslladà al sector del Vinyet, on es palesa una activitat constructiva important a partir d'aquest moment, probablement en el decurs d'un procés de concentració de la propietat que va comportar un nou model d'ocupació del territori abastament conegut a la part occidental de l'Imperi Romà.

Des d'antic, s'ha associat Sitges amb la petita ciutat fortificada de Subur esmentada per l'escriptor llatí Pomponi Mela a la seva obra Chorografia (c. 40 dC): "Inde ad Tarraconem parva sunt oppida Blande, Iluro, Baetulo, Barcino, Subur, Tolobi; parva flumina Baetulo, iuxta lovis muntem Rubricatum in Barcinonis litore, inter Subur et Tolobin Maius". Però la poca precisió del text, al situar-la a la franja costera entre Barcelona i Tarragona i l'absència de testimonis epigràfics o topogràfics, fa difícil saber de manera fefaent quina població antiga va rebre aquest nom que també s'ha volgut identificar amb Vilanova i la Geltrú (Darró), Olèrdola o Subirats fent derivar aquest topònim de Suburatum.

Al segle X, durant el procés de repoblació iniciat pels comtes de Barcelona, s'hi va construir una torre a l'indret on és l'Ajuntament, i probablement una petita església situada sota l'actual, i al voltant d'aquestes dues construccions es va desenvolupar un petit nucli de població no se sap si envoltat d'una muralla des dels primers moments. L'ocupació a l'Alta Edat Mitjana potser es va concentrar a la part alta del puig, condicionada per l'orografia del lloc, que al vessant de llevant, que dóna a la façana marítima, presentava uns pendents força accidentats. Encara que, de moment, aquestes hipòtesis no han estat documentades arqueològicament hi ha evidències que durant les obres de remodelació del castell, realitzades l'any 1887, per transformar-lo en seu consistorial, es va enderrocar una torre de planta circular d'uns 6 m de diàmetre que estava situada al bell mig del pati i que podria pertànyer a la primera fortificació.

Al segle XI o començament del XII la població es va dotar d'un perímetre emmurallat el traçat del qual coincidiria amb els carrers de Sant Joan, Bernat de Fonollar, punta del Baluard, plaça de l'Ajuntament i carrer d'en Bosc, amb almenys dues portes, una situada al carrer Major que va romandre dempeus fins l'any 1868 i una altra, que coincidiria

Puig de Sitges

01-BARP

probablement amb la Davallada.

En el decurs dels segles XIII i començament del XIV aquest recinte fortificat es va ampliar, a llevant, fins al passatge del Vall, que recupera el fossat, on s'hi pot veure en alçat la muralla i, a l'extrem nord, una torre cantonera anomenada del Vall o del Palau del Rei Moro; a ponent es va ampliar fins al límit del Puig que coincideix amb la façana posterior dels habitatges nùms 1-9 que donen a la plaça de l'Ajuntament. L'any 2015, en enderrocar les cases del carrer Major 2-6, s'ha documentat un tram del talús d'aquesta muralla i l'arrancada de la torre de les hores. A més coneixem la base de la torre de la Verdesca, situada al cap de les escales de La Punta.

El 1324 es va iniciar la construcció de l'hospital de Sant Joan, per a la qual cosa Bernat de Fonollar va utilitzar els terrenys ocupats per la residència del castlà del castell de Sitges i de la quadra de Campdàsens i dues finques més. Aquestes construccions formarien part d'un eixample del segon recinte. Paral·lelament al costat del castell es va construir una gran residència que abastava com a mínim les actuals casa Rocamora i Cau Ferrat, documentada arqueològicament en dur a terme la remodelació del palau Maricel de Mar. A les darreries del segle XIV a ponent del puig, s'hi va construir un raval. El seu traçat coincidiria amb el passeig de la Ribera, la façana posterior de les cases del carrer de la Carreta, el passatge de Mossèn Fèlix Clara, el carrer d'Àngel Vidal fins enllaçar amb el primer recinte a la torre cantonera del Vall.

Des del segle XIV el puig va estar ocupat per les residències i els magatzems dels navegants de Sitges que comercialitzaven, entre d'altres, bona part dels productes de l'Alt Penedès. En són testimoni d'aquest període les finestres d'estil gòtic tardà que decoren alguns habitatges. Al segle XVI es va remodelar el castell seguint un estil gòtic epigonal però amb la reforma duta a terme a les darreries del segle XIX es va canviar la seva fesomia. Malgrat tot, a l'actual edifici de l'Ajuntament encara es conserven alguns paraments d'aquell moment i diversos elements (portal, finestres, xemeneia i arcs apuntats) van ser col·locats per Santiago Rusiñol al Cau Ferrat.

Tanmateix, a la segona meitat del segle XVII es produeixen remodelacions importants com a conseqüència del bombardeig i posterior saqueig a la tardor de 1649. L'any 1664 es va enderrocar l'antiga església parroquial i es va bastir una de nova sota l'advocació de sant Bartomeu i santa Tecla. Aquest temple es va consagrar l'any 1671 i les obres van acabar l'any 1684.

El recinte emmurallat de Sitges comptava l'any 1670 amb setanta-sis cases, dues places, església, hospital i castell. Joan Llopis publicà un plànol ideal de Sitges a mitjan segle XVII. Segons aquesta interpretació, els actuals carrers Fonollar i Sant Joan formaven un de sol anomenat del Mar, que comunicava la Davallada amb la plaça de Sant Joan.

Ús actual

Urbà

Ús original/altres

Poblat ibèric, vil·la romana i vila medieval

Estat conservació

Dolent

Entorn de protecció

El conjunt inclou diversos elements fixats per separat en Carta Arqueològica, que són els següents, amb el seu corresponent número de fitxa de la Carta Arqueològica: Arxiu Històric Municipal, núm. 28/525; carrer Nou número 10-12, núm. 30/10775; carrer Nou número 14-16, núm. 31/12002; i Edifici "El Sarcòfag", núm. 32/12021.

ÀMBITS DE PROTECCIÓ I OBJECTE

Raons catalogació

Aquest element està recollit a l'inventari del patrimoni arqueològic i paleontològic de Catalunya amb els nùms. 399 i 20691

Elements / Conjunts

S'ha d'adoptar les mesures necessàries per garantir la conservació dels elements que no siguin extrets com a conseqüència de la intervenció arqueològica realitzada, segons estableix l'art. 30.1. del Decret 78/2002, de 5 de març del Reglament de protecció del patrimoni arqueològic i paleontològic.

Entorn protecció

Vegeu plànol de delimitació AEA i excavacions realitzades.

REGULACIÓ DE LES INTERVENCIIONS

Tipus d'intervenció

Excavacions

Puig de Sitges

01-BARP

Reg. intervencions

Les que estableix el Decret 78/2002 de 5 de març del Reglament de protecció del patrimoni arqueològic i paleontològic.

Usos permesos

Els que estableix el planejament vigent.

Entorn de protecció

Determinat per les disposicions recollides als articles 30 a 33 del Decret 78/2002 de 5 de març del Reglament de protecció del patrimoni arqueològic i paleontològic, que contemplan la consolidació, rebliment, trasllat o salvació dels valors culturals.

INFORMACIÓ COMPLEMENTÀRIA

Informació històrica

A part de les notícies de troballes casuals realitzades des del segle XIX al puig de Sitges que esmenten la recollida de dues monedes de Tiberi en realitzar unes obres al baluard Vidal Quadras i una altra de l'emperador Adrià a la Punta (any 1883), de diversos materials ibèrics i romans (àmfores, terra sigil·lada,...) recollits a diverses actuacions realitzades al subsòl de l'Ajuntament (any 1974), de la plaça de l'Ajuntament (monument a "los Caidos") i de les finques confrontades (rectoria de l'església parroquial,...), la documentació d'un petit tram del pas de ronda de la muralla al carrer d'en Bosc, etc. La primera referència de l'existència de sitges al subsòl del nucli antic va ser donada a conèixer per Manuel Milà i Fontanals l'any 1855.

La recerca sistemàtica es va iniciar l'any 1988, quan es va dur a terme una excavació arqueològica com a fase prèvia de les obres de remodelació de l'Arxiu Històric de Sitges, situat a la plaça de l'Ajuntament, 18. Aquesta actuació dirigida per Magí Miret va posar a la llum el fons de dues sitges excavades a la roca, una amb un estrat d'amortització del segle IV aC, i una altra amb un rebliment d'època moderna. A més s'hi va documentar un cup retallat amb la roca que estava revestida d'argamassa amb un acabat de rajoles de 25 cm x 25 cm..

L'any 1996, el Servei de Patrimoni Arquitectònic Local de la Diputació de Barcelona va realitzar l'excavació arqueològica en extensió de l'edifici del Sarcòfag per adaptar-lo com a magatzem del Patronat dels Museus de Sitges. Aquells treballs van permetre conèixer la retícula constructiva anterior a la construcció de l'edifici actual. Les parets més antigues van poder ser datades a la segona meitat del segle XVII. A més, s'hi va trobar sobre el terreny natural un estrat argilós que contenia ceràmiques del segle I dC.

Al carrer Nou, Joan García Targa va excavar entre els anys 1999 i 2001 les finques nùms. 10-16 amb motiu de la construcció del nou edifici d'Hisenda Municipal (antiga casa del poble) i de dos blocs d'habitatges. Aquells treballs van permetre documentar al subsòl diverses estructures associades a quatre fases d'ocupació d'època clàssica, que abracen un arc cronològic que s'estén entre les darreries del s. III aC i el segle III dC. Les restes més ben conservades estaven relacionades amb la producció i emmagatzematge de vi i es van poder datar al s. I dC.

L'any 2001, en el decurs del seguiment arqueològic de la col·locació d'una canonada de gas al subsòl de la Davallada, Joan García Targa va documentar un mur d'època ibèrica i el mateix any en unes obres destinades a remodelar el sanejament i reforçar el paviment del Baluard de Miquel Utrillo va posar a la llum part de la necròpolis de l'església de Sant Bartomeu i una seqüència estratigràfica que s'inicia a l'època ibèrica.

Entre 2001 i 2002 es va dur a terme una actuació a l'edifici de l'Ajuntament amb l'objectiu de suprimir les barreres arquitectòniques. Els treballs d'arqueologia van ser encarregats a Joan García Targa que va identificar i estudiar nou sitges ibèriques retallades a la roca amortitzades entre els segles III aC i I dC i el fons d'un dipòsit del segle I o II dC. revestit d'opus signinum. Les estratigrafies d'aquells treballs van ser molt eloqüents i van permetre remuntar la seqüència al segle VI aC. gràcies a la troballa d'una imitació d'una copa jònia B2.

L'any 2003 va fer el seguiment arqueològic al solar del carrer Major núm. 17 - carrer Tacó núm.1, arran la formació dels fonaments d'un nou edifici on va documentar diversos fragments de ceràmica d'època ibèrica associables a alguna estructura molt propera que no va resultar afectada per les rases d'exploració.

L'any 2004 es va dur a terme una excavació arqueològica al núm. 4 de la plaça de l'Ajuntament sota la direcció de Marc Bosch que va posar al descobert 6 sitges que es van poder datar entre els segles IV/III aC i l'època d'August, i a més es van documentar dues fases d'època moderna, la primera datada del segle XVI fins a la primera meitat del segle XVII, que es corresponia amb uns nivells d'anivellament per bastir un edifici a l'indret, que va ser substituït a la segona meitat del segle XVII pel que fins a aquell moment hi havia a

l'indret, l'enderroc del qual va motivar aquella campanya d'excavacions. L'any 2010, el Servei de Patrimoni Arquitectònic Local de la Diputació de Barcelona va fer l'excavació arqueològica del subsòl de la casa Rocamora. Aquells treballs van posar a la llum un habitatge baixmedieval que va ser objecte de successives reformes als segles XV, XVII, XIX i XX. A tocar de la roca natural els treballs van identificar un estrat de freqüentació d'època romana.

L'any 2013 durant les obres de remodelació dels museus Cau Ferrat i Maricel es va dur una rasa d'1 m d'amplària al bell mig del carrer de Bernat de Fonollar que s'iniciava a la cruïlla amb el carrer de Barcelona i acabava al pont del palau Maricel. Aquests treballs van permetre documentar enfront de l'edifici Miramar un tram de la muralla baixmedieval a la qual s'adossava un paviment de pedra datable entre els segles XVII i XVIII. A ponent es van identificar diversos murs d'època ibèrica. A l'altre extrem de la rasa, prop del pontet s'hi va identificar un mur de contenció del segle I al qual hi havia adossats uns reblliments de mitjan del segle I dC. Els treballs arqueològics van ser iniciats per Joan García Targa i continuats per Pere Izquierdo i entre les troballes singulars cal esmentar un anell d'or filiforme de doble espiral de 16 mm de diàmetre.

L'any 2014 les obres realitzades a la biblioteca Santiago Rusiñol han permès documentar una retícula constructiva d'època ibèrica datada entre els segles III i II aC.

L'any 2015 s'ha posat al descobert un tram del talús de la muralla baixmedieval i el seu fossat al carrer Major núm. 4. En concret es tracta del sector de la defensa que enllaçava la torre de les hores amb la muralla del carrer d'en Bosc.

Per últim afegir que l'any 2016 s'han dut a terme diversos sondeigs al carrer d'en Bosc, 5-7 en els quals s'ha documentat una estratigrafia rica amb materials alt imperials que podria relacionar-se amb treballs d'anivellament realitzats al segle I dC a l'objecte de bastir unes construccions que no s'han conservat com a conseqüència d'accions antròpiques posteriors. Les campanyes de 2014-2016 també han estat dirigides per Joan García Targa.

Darrerament, també s'ha fet un estudi històric i arqueològic de Can Falç que han permès reconstruir l'evolució constructiva d'aquest edifici singular des del segle XVI. Aquest treball es va complementar amb la realització d'uns sondeigs que van documentar un seguit de murs d'època romana que Pere Izquierdo (coordinador de la recerca realitzada a l'edifici) ha interpretat com a una instal·lació portuària.

Bibliografia

ARTIGAS, I.; COLL, I. 2009: "El llegat urbanístic, arquitectònic i mobiliari". Història de Sitges. III. Edat moderna. Col·lecció Fragments d'Història. Ajuntament de Sitges. Sitges, 2009: 177-228.

BOSCH DE DORIA, M., 2004: Memòria científica de la intervenció arqueològica i control d'obra al solar situat a la plaça de l'Ajuntament, 4 (Sitges, Garraf). 15 de març de 2004 [inèdita].

CAMPS, C. 2007: "El llegat medieval de Sitges". PARÉS, A. (COORD.) Història de Sitges. II. Època medieval. Fragments d'Història. Sitges, 2006: 211-250.

CAMPS, C.; PARÉS, A., 2007: "Cigiis i el seu terme". PARÉS, A. (COORD.) Història de Sitges. II. Època medieval. Fragments d'Història. Sitges, 2006: 119-159.

CLARÀ, F., 1868: "Apuntes sobre Sitges". I. Muntaner, ed.: Dos treballs d'història de Sitges de mitjans del segle XIX. Barcelona, 1982: 49-109.

FIERRO, J., 1996: "Informe de l'excavació d'urgència realitzada a l'edifici del Palau Maricel anomenat el Sarcòfag, Sitges. Quaderns Científics i Tècnics, 8: Estudis, informes i textos del Servei de Patrimoni Arquitectònic Local. Diputació de Barcelona. Barcelona, 1996: 299-311.

FIERRO, J., 1997: "Informe de l'excavació arqueològica realitzada a les dependències del carrer Fonollar pertanyents al Palau Maricel de Terra, Sitges". Servei de Patrimoni Arquitectònic Local de la Diputació de Barcelona, [inèdit].

FIERRO, J., 1999: "Resultats de l'excavació arqueològica realitzada a l'edifici del Palau Maricel anomenat del Sarcòfag, Sitges" Miscel·lània Penedesenca (Vilafranca del Penedès), XXIV 1996: 379-397.

FIERRO, J., 2015: "La intervenció arqueològica a Can Rocamora de Sitges". Iª Jornada d'Arqueologia de Sitges, 28 de febrer de 2014. Sitges, 2015: 126-132.

GARCÍA TARGA, J.; IZQUIERDO, P. 2015: "El puig de Sitges, a la recerca de Subur". Iª Jornada d'Arqueologia de Sitges, 28 de febrer de 2014. Sitges, 2015: 96-101.

GARCÍA TARGA, J. (COORD.), 2003: Sitges fa dos mil anys. Catàleg de l'exposició

organitzada per l'Ajuntament de Sitges i el Consorci del Patrimoni de Sitges. Sitges. GARCÍA TARGA, J. (COORD.), 2006: Història de Sitges. I. Època Antiga. Fragments d'Història. Sitges, 2006.

GARCÍA TARGA, M.; MIRET, J.; MIRET, M. 1988: "Els precedents arqueològics de Sitges: les restes de l'entorn de l'Ajuntament". Miscel·lània Penedesenca (Vilafranca del Penedès), XI 1988: 70-87.

GARCÍA TARGA, M.; MIRET, M.; MORAGAS, N. 1990: "Estudi dels materials arqueològics apareguts l'any 1974 al subsòl de l'Ajuntament". Miscel·lània Penedesenca (Vilafranca del Penedès), XIII 1990: 167-193.

GARCIA TARGA, J.; MIRET, M.; REVILLA, V. 2015: "Jaciments ibers i romans de Sitges". Iª Jornada d'Arqueologia de Sitges, 28 de febrer de 2014. Sitges, 2015: 84-89.

IZQUIERDO, P., 2015: "L'anell romà del carrer Bernat de Fonollar". Iª Jornada d'Arqueologia de Sitges, 28 de febrer de 2014. Sitges, 2015: 138-143.

LLOPIS BOFILL, J., 1891: Ensaig historich sobre la vila de Sitges. Barcelona, 1891. Assaig històric sobre la vila de Sitges, facsímil, Sitges 1977.

LLOPIS PUJOL, B., 1844: "Relación històrica de la villa de Sitges". I. M. Muntaner, ed.: Dos treballs d'història de Sitges de mitjans del segle XIX. Barcelona, 1982: 27-47.

MILÀ I FONTANALS, M. 1855: "Memorias de la Real Academia de Buenas Letras de Barcelona", vol. II: 508.

MIRET, M.; GARCÍA TARGA, J. 2006: "La primera edat del ferro i l'època ibèrica: una aproximació arqueològica i històrica". Història de Sitges. I. Època Antiga. Col·lecció Fragments d'Història. Ajuntament de Sitges. Sitges, 2006: 89-112.

MUNTANER, I., 2009: "Els fets històrics". Història de Sitges. III. Edat moderna. Col·lecció Fragments d'Història. Ajuntament de Sitges. Sitges, 2009: 33-88.

PARÉS, A., 2015: "Sitges i el seu terme a l'edat mitjana". Iª Jornada d'Arqueologia de Sitges, 28 de febrer de 2014. Sitges, 2015: 108-113.

REVILLA, V.; GARCÍA TARGA, J., 2006: "El litoral del Garraf-Penedès en època romana: conquesta i romanització". García Targa (coord.): Història de Sitges. I. Època Antiga. Col·lecció Fragments d'Història. Ajuntament de Sitges. Sitges, 2006: 113-146.

Pla anterior

Pla Especial de Protecció del Patrimoni Arquitectònic i Catàleg del Municipi de Sitges (PEPPAC) de 24.7.1991, DOGC 1473 de 29.07.1991.

Protecció existent PEPPAC de Sitges



Planejament vigent. 2006.
MUC



Delimitació AEA i excavacions realitzades.
ICGC.

Puig de Sitges

01-BARP



Excavacions c/ Bernat de Fonollar.
Consorti del Patrimoni de Sitges



Materials arqueològics del segle III aC. 2015.
J. Garcia Targa



Muralla i escarpa del vall de la muralla.



Excavació de can Xicarrons o casa Rocamora.

2017



Redactors: Xavier Fierro Macía, Josep Maria Pujol Torres, Jaume Marsé Ferrer

Passatge de Mossèn Fèlix Clarà, 12-14

02-BARP

Altres noms Carrer d'en Pau Barrabeig, 15

LOCALITZACIÓ

Indret Codi INE 082704
 Adreça/es Passatge de Mossèn Fèlix Clarà, 12-14
 Coordenades UTM x = 400258 ; Identificació al plànol **JA 2** Delimitació bé 
 y = 4565600 Grafisme categoria ***** Entorn protecció 

DADES CADASTRALS Referència Superfície Sostre N. plantes Titularitat



Delimitació de l'AEA.
SITMUN.



Vista general
J. Garcia Targa.

DADES URBANÍSTIQUES

Pla vigent Pla d'Ordenació Urbanística Municipal (2006)
 Classificació SU (sòl urbà)
 Qualificació 9. NUCLI ANTIC; 9b. Nucli Antic regulat pel PE del Patrimoni Arq.
 Exp. RPUC 2005 / 017959 / B
 Relació ntiva. R1 Residencial, Nucli antic

CATALOGACIÓ

Tipus de bé Patrimoni arqueològic-paleontològic
 Classificació Jaciments arqueològics
 Categoria BPU
 Nº reg/cat. 02-BARP
 Nivell prot. NP5 Documental

DESCRIPCIÓ DEL BÉ

Tipus Habitatge d'època moderna i contemporània
 Cronologia Segles XVI – XIX dC
 Context Urbà, al peu del vessant occidental del puig de Sitges a tocar del Parc de l'Hort de Can Falç. Situat a 9 m d'altitud.
 Elements Restes del celler d'un habitatge d'època moderna i contemporània amb cups i dipòsits d'emmagatzematge de líquids.
 Al subsòl es van documentar restes arqueològiques en dos sectors de la finca. Al centre hi havia un dipòsit de planta rectangular bastit al segle XVIII amb pedres calcàries irregulars lligades amb gran abundor de calç que amidava 3,4 m de llargària per 1,60 m d'amplària per 3 m de fondària aproximadament cobert amb una volta rebaixada feta amb maons al segle XIX.
 Aquesta estructura s'adossava perpendicularment a les restes molt malmeses d'una petita construcció de planta rectangular preexistent, datada entre els segles XVI i XVII, probablement un receptacle similar. Aquest darrer en el moment de la troballa estava mutilat per un dels extrems. Les mesures conservades eren de 2 m d'amplària per 3,20 m

Passatge de Mossèn Fèlix Clarà, 12-14

02-BARP

de llargària.
 Sense connexió amb aquestes restes, a un dels extrems del solar també es va documentar un cup revestit amb rajoles bastit entre els segles XVIII i XIX.
 A més els nivells de rebliment van aportar materials ibèrics i romans arrossegats des dels vessants superiors del puig de Sitges.
 Ús actual Habitatge plurifamiliar
 Ús original/altres Habitatge amb celler
 Estat conservació Molt dolent; Destruït

ÀMBITS DE PROTECCIÓ I OBJECTE

Raons catalogació Aquest element està recollit a l'inventari del patrimoni arqueològic i paleontològic de Catalunya amb el núm. 21197

REGULACIÓ DE LES INTERVENCIIONS

Tipus d'intervenció Excavacions
 Reg. intervencions Les que estableix el Decret 78/2002 de 5 de març del Reglament de protecció del patrimoni arqueològic i paleontològic.
 Usos permesos Els que estableix el planejament vigent.
 Entorn de protecció Determinat per les disposicions recollides als articles 30 a 33 del Decret 78/2002 de 5 de març del Reglament de protecció del patrimoni arqueològic i paleontològic, que contempen la consolidació, rebliment, trasllat o salvació dels valors culturals.

INFORMACIÓ COMPLEMENTÀRIA

Informació històrica El jaciment va ser excavat per Joan Garcia Targa entre els dies 10 i 15 de juny de l'any 2010 amb motiu de la construcció d'un edifici de nova planta al solar i a partir d'aquest moment el tram de carrer va passar a denominar-se passatge de Mossèn Fèlix Clarà.

Bibliografia GARCÍA TARGA, J, 2010: "Memòria de l'excavació arqueològica al carrer d'en Pau Barrabeig, 15 [Inèdita] .



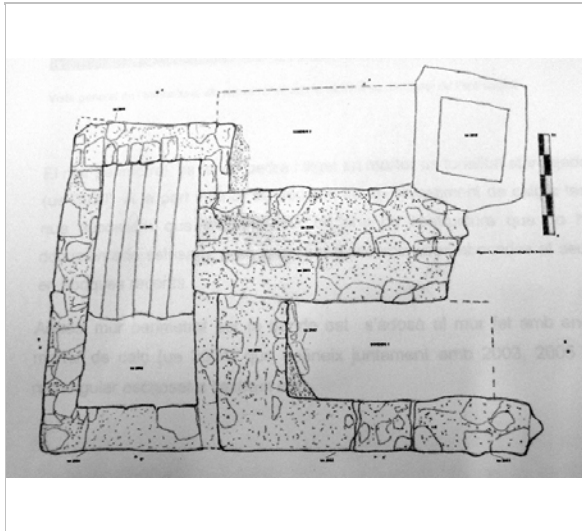
Planejament vigent, 2006.
MUC




Context
ICGC.

Passatge de Mossèn Fèlix Clarà, 12-14

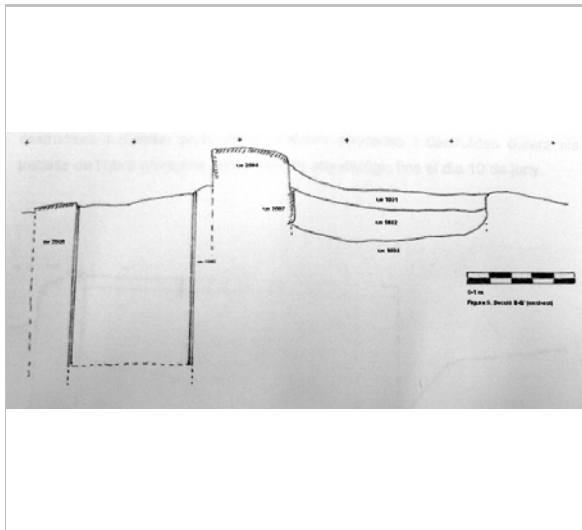
02-BARP




Planta del jaciment.
J. Garcia Targa.



Detall de l'excavació.
J. Garcia Targa.



Secció del jaciment.
J. Garcia Targa.



Edifici construït a sobre del jaciment. 18.12.2016
Jaume Marsé

2017

Redactors: Xavier Fierro Macía, Josep Maria Pujol Torres, Jaume Marsé Ferrer

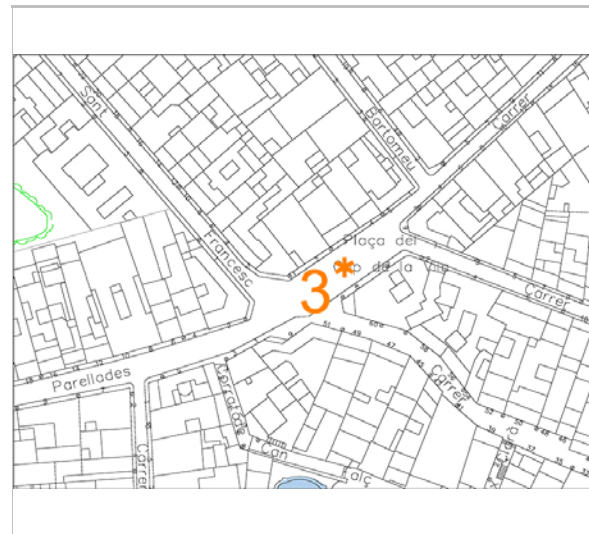
Sitja de la plaça del Cap de la Vila

03-BARP

LOCALITZACIÓ

| | | | | | | |
|-----------------|--------------|-------------------------|------|------------------|----------|--------|
| Indret | | | | | Codi INE | 082704 |
| Adreça/es | | | | | | |
| Coordenades UTM | x = 400232 ; | Identificació al plànol | JA 2 | Delimitació bé | | |
| | y = 4565702 | Grafisme categoria | * | Entorn protecció | | |

| DADES CADASTRALS | Referència | Superfície | Sostre | N. plantes | Titularitat |
|------------------|------------|------------|--------|------------|-------------|
|------------------|------------|------------|--------|------------|-------------|



Localització
SITMUN.



Vista general de l'actuació.
J. Garcia Targa.

DADES URBANÍSTIQUES

| | |
|----------------|--|
| Pla vigent | Pla d'Ordenació Urbanística Municipal (2006) |
| Classificació | SU (sòl urbà) |
| Qualificació | B. SISTEMA DE COMUNICACIONS; B.1. Xarxa viària territorial |
| Exp. RPUC | 2005 / 017959 / B |
| Relació ntiva. | SX1 Sistemes, Viari, Eixos estructurants |

CATALOGACIÓ

| | |
|---------------|-------------------------------------|
| Tipus de bé | Patrimoni arqueològic-paleontològic |
| Classificació | Jaciments arqueològics |
| Categoria | BPU |
| Nº reg/cat. | 03-BARP |
| Nivell prot. | NP6 (AEA) |

DESCRIPCIÓ DEL BÉ

| | |
|------------|---|
| Tipus | Dipòsit d'emmagatzematge de cereals |
| Cronologia | Indeterminada, probablement feta al segle XVIII. L'estrat d'amortització trobat data de l'any 1932. |
| Context | Urbà, al peu del Puig de Sitges, al bell mig de la plaça del Cap de la Vila nus viari on es creuen els carrers de Les Parellades, Sant Francesc, de Jesús, d'Àngel Vidal i Major. Situat a 13 m d'altitud. |
| Elements | Sitja se secció cilíndrica i base plana excavada al terreny natural, format per argila de color vermellós. Amidava 1,60 m de diàmetre i conservava una alçària de 2,10 m. Es va localitzar a 3,5 m de la cantonada del carrer Major i a 6 m de la vorera, aproximadament al centre del vial i redescoberta l'any 2008 en el curs de les obres de renovació de la xarxa de clavegueram. La situació d'aquesta estructura d'emmagatzematge es coneixia d'antuvi ja que apareix esmentada en sengles notícies dels setmanaris Baluard de Sitges núm. 1280, publicada el 18 de desembre de 1932 i a l'article "Sitges durante la república" publicat per A. Roca a l'Eco de Sitges del 28 de maig de 1994. L'any 2008 l'excavació de la rasa per col·locar la canonada del sanejament urbà va |

Sitja de la plaça del Cap de la Vila

03-BARP

seccionar parcialment l'estructura arqueològica que només va restar intacta a la base, la qual cosa va permetre documentar el perímetre sencer. L'excavació dels rebliments dipositats a l'interior va permetre documentar que l'estructura havia estat colgada l'any 1932 amb runa (majoritàriament amb, teules, rajoles i arrebossats de parets de color blavós).

| | |
|--------------------|--|
| Ús original/altres | Emmagatzematge de cereals |
| Estat conservació | Dolent; Parcialment destruïda amb l'obertura d'una rasa. |

ÀMBITS DE PROTECCIÓ I OBJECTE

| | |
|---------------------|---|
| Raons catalogació | Aquest element està recollit a l'inventari del patrimoni arqueològic i paleontològic de Catalunya amb el núm. 20721. |
| Elements / Conjunts | S'ha d'adoptar les mesures necessàries per garantir la conservació dels elements que no siguin extrets com a conseqüència de la intervenció arqueològica realitzada, segons estableix l'art. 30.1. del Decret 78/2002, de 5 de març del Reglament de protecció del patrimoni arqueològic i paleontològic. |
| Entorn protecció | Vegeu plànol annex. |

REGULACIÓ DE LES INTERVENCIIONS

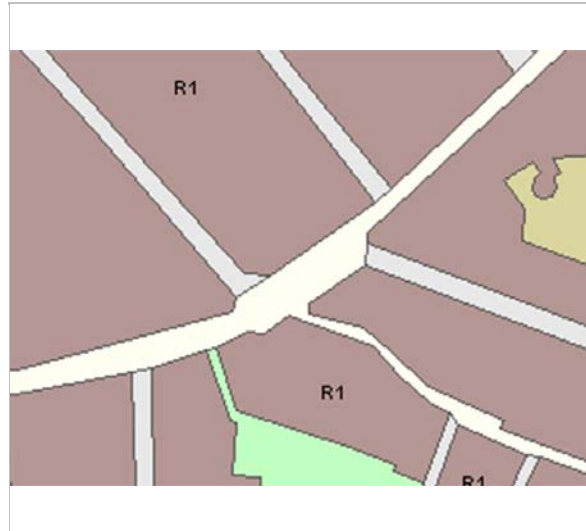
| | |
|---------------------|--|
| Tipus d'intervenció | Excavacions |
| Reg. intervencions | Les que estableix el Decret 78/2002 de 5 de març del Reglament de protecció del patrimoni arqueològic i paleontològic. |
| Usos permesos | Els que estableix el planejament vigent. |
| Entorn de protecció | Determinat per les disposicions recollides als articles 30 a 33 del Decret 78/2002 de 5 de març del Reglament de protecció del patrimoni arqueològic i paleontològic, que contempen la consolidació, rebliment, trasllat o salvació dels valors culturals. |

INFORMACIÓ COMPLEMENTÀRIA

| | |
|----------------------|---|
| Informació històrica | Descoberta l'any 1932 amb motiu de la col·locació d'una canonada. No sabem si en aquell moment el dipòsit estava buit o si va ser excavat, el cert és que els rebliments documentats en l'excavació realitzada en ser redescoberta el 20 d'octubre de 2008, van ser dipositats en 1932. |
| Bibliografia | ANÒNIM, 1932: Baluard de Sitges 1280, 18 de desembre de 1932: 5. GARCÍA TARGA, J, 2008: Memòria dels treballs arqueològics al Cap de la Vila (Sitges, Garraf, Barcelona). [Inèdita]. ROCA, A. 1994: "Sitges durante la república". Eco de Sitges, 28 de maig de 1994. |
| Pla anterior | Pla Especial de Protecció del Patrimoni Arquitectònic i Catàleg del Municipi de Sitges (PEPPAC) de 24.7.1991, DOGC 1473 de 29.07.1991. |
| Protecció existent | PEPPAC de Sitges |

Sitja de la plaça del Cap de la Vila

03-BARP



Planejament vigent. 2006.
MUC



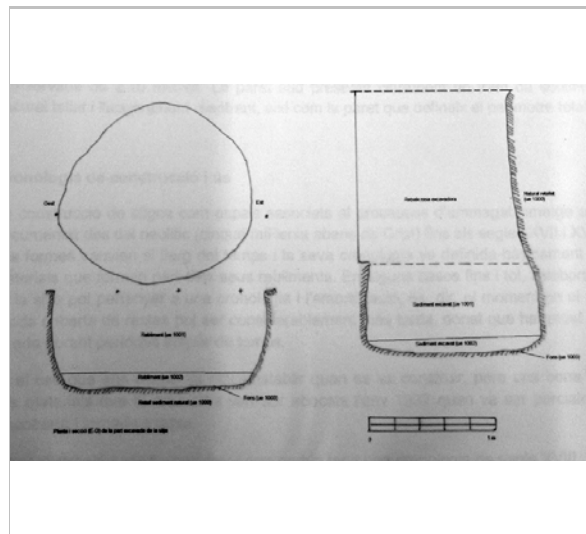
Context
SITMUN.



Inici de l'excavació.
J. Garcia Targa.



Final de l'excavació.
J. Garcia Targa.



Seccions
J. Garcia Targa.



Vista actual de l'emplaçament.
Javier Fierro.

Sitja de la plaça del Cap de la Vila

03-BARP

2017

Redactors: Xavier Fierro Macía, Josep Maria Pujol Torres, Jaume Marsé Ferrer

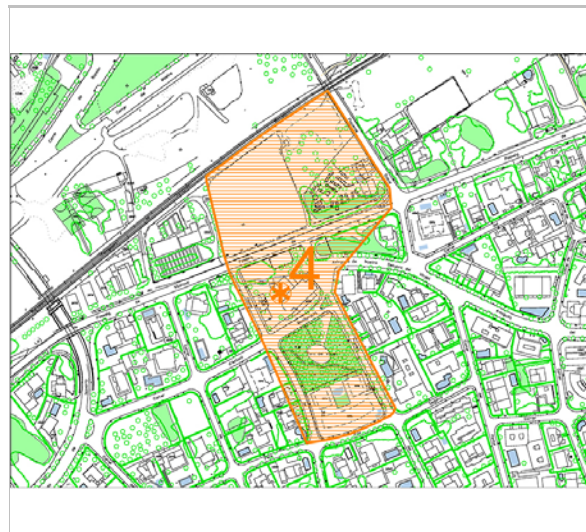
El Vinyet

04-BARP


LOCALITZACIÓ

| | | | | | |
|-----------------|-----------------|-------------------------|------|------------------|--|
| Indret | Codi INE 082704 | | | | |
| Adreça/es | | | | | |
| Coordenades UTM | x = 398732 ; | Identificació al plànol | JA 1 | Delimitació bé | |
| | y = 4565437 | Grafisme categoria | | Entorn protecció | |

| DADES CADASTRALS | Referència | Superfície | Sostre | N. plantes | Titularitat |
|------------------|------------|------------|--------|------------|-------------|
|------------------|------------|------------|--------|------------|-------------|



Delimitació de l'AEA.
IPAPC



Vista de l'excavació realitzada al 2003-04.
M. Miret.

DADES URBANÍSTIQUES

| | |
|----------------|--|
| Pla vigent | Pla d'Ordenació Urbanística Municipal (2006) |
| Classificació | SUD (urbanitzable delimitat) |
| Qualificació | URBANITZABLE DELIMITAT |
| Exp. RPUC | 2005 / 017959 / B |
| Relació ntiva. | D1 Urbanitzable, Desenvolupament residencial |

CATALOGACIÓ

| | |
|---------------|--|
| Tipus de bé | Patrimoni arqueològic-paleontològic |
| Classificació | Jaciments arqueològics |
| Categoria | BCIL |
| Nº reg/cat. | 04-BARP |
| Nivell prot. | NP1 Integral i NP6 (AEA) |
| Altres prot. | Carta Arqueològica de Sitges. 2001. núm. 27 Inventari del Patrimoni Cultural del municipi de Sitges. Fitxa núm. 528 |

DESCRIPCIÓ DEL BÉ

| | |
|------------|---|
| Tipus | Vil·la romana |
| Cronologia | Darrer quart del segle I aC – V dC. |
| Context | Urbà, al nord del barri del Vinyet. L'àrea d'expectativa arqueològica ocupa una superfície de 2,6 hectàrees aproximadament i s'estén per dos predis confrontats, el meridional delimitat pel passeig de Vilanova, al nord, i els carrers de Gaietà Benaprès, a l'est, de Pere Pau Segarra al sud i de Roma a l'oest, on hi ha l'església de la Mare de Déu del Vinyet, el parc públic del Vinyet i una promoció de 10 habitatges unifamiliars. L'altre predi, situat al costat septentrional confina amb la línia fèrria i està delimitat pel carrer de Jaume Figueras i Doba a llevant, el passeig de Vilanova, al sud i les instal·lacions d'una botiga de jardineria a l'oest. Una part de la finca es dedica actualment al conreu i l'altra acull les instal·lacions d'un minigolf. Situat a 10 m d'altitud. |
| Elements | Vil·la romana a la qual s'ha fet una excavació en extensió al predi situat al costat de la línia fèrria on es van documentar les parts rústica i fructuària. A més, hi ha evidències de la pars urbana i de la necròpolis al voltant de l'església de la Mare de Déu del Vinyet. |

El Vinyet

04-BARP

Les excavacions realitzades durant els anys 2003 i 2004 a la finca de 6500 m2 situada entre la via del tren i el passeig de Vilanova van permetre documentar una trentena d'àmbits distribuïts a l'entorn de tres patis, alguns dels quals disposaven de corredors porticats, vuit canalitzacions i una vintena de sitges. Si bé s'han documentat materials arqueològics de l'època d'August, va ser durant els principats de Tiberi i de Claudi quan es van bastir les primeres estructures d'aquesta instal·lació agrícola, ordenades al voltant d'un pati de planta gairebé quadrada, parcialment aixoplugat pel costat de tramuntana mitjançant una galeria que recolzava sobre 4 pilastres. Posteriorment, al costat de llevant es va bastir una retícula rectangular de sis estances, d'amplàries diverses, col·locades en bateria, que s'obrien a un altre pati, situat al sud, tancat a ponent, per un altre bloc d'àmbits probablement a cel obert. Al nord, hi ha un altre conjunt d'estances, separades per un pati de la resta d'habitacions, amb dos estances clarament definides al costat de tramuntana. Al segle II es va construir un nou pati, al sud, prop del passeig de Vilanova.

Aquests edificis van ser objecte de diverses compartimentacions i reformes realitzades en el decurs del segle I i sobretot d'inicis del segle II que van ser conseqüència, en un primer moment, d'un aprofitament de l'espai, tot creant àmbits de dimensions més reduïdes i, en un segon moment, de la reconversió de les activitats productives.

Durant el segle I, tant la construcció original com les reformes es van dur a terme amb murs formats per pedres irregulars lligades amb argila, mentre que les reformes del segle II es van fer també amb murs de pedra lligada amb fang però revestits amb arrebossats de morter de calç molt gruixos. En el segle II, a més, es va reordenar el sistema de clavegueram del conjunt mitjançant la construcció de set canalitzacions fetes amb un encofrat de bona qualitat, cobertes amb teules i lloses de pedra calcària. Els paviments de les estances eren molt modestos, formats per terra piconada. Entre les activitats que es van desenvolupar als diferents estances s'ha identificat la producció de vi o oli i un petit taller metal·lúrgic per abastir les necessitats i reparació de ferrament de la instal·lació.

Les estructures de la part excavada al predi situat a tocar de la línia fèrria van estar en ús fins a inicis del segle III, moment en el que els edificis de les parts rústica i fructuària van ser desmuntats, per aprofitar els materials constructius en la remodelació d'altres zones del jaciment. Probablement l'ocupació es va concentrar en la pars urbana i es va perllongar fins el segle V.

A la dècada de 1940 es va excavar prop de l'església una necròpolis d'inhumació datada del segle V avançat o de començament del segle VI i en 1951 es va documentar parcialment un edifici datat també a l'època baix imperial. A aquesta fase darrera de l'ocupació també corresponen una sèrie de forats realitzats sobre els estrats d'enderroc de la pars rústica de la vil·la una part dels quals s'han interpretat com a sitges o fons de dòlia i d'altres con rases d'espoli per a la recuperació dels materials constructius de les estructures amortitzades a començament del segle III.

Fora de context, formant part dels reblliments que colgaven les restes es van trobar alguns materials com estucs decorats, plaques de marbre, fragments de mosaics, etc. que indiquen l'existència, a la rodalia, d'un edifici decorat amb un cert luxe, que podria correspondre a la pars urbana o residencial dels propietaris o bé a un mausoleu, pel fet d'haver documentat un fragment d'inscripció funerària del segle I dC o un sarcòfag del segle III que avui es conserva al Racó de la Calma, sota el porxo de l'edifici que rep el nom aquest element.

Ús actual

Ús original/altres

Estat conservació

Espai públic, religiós, residencial, instal·lacions esportives i conreus

Vil·la romana

Regular; Les restes documentades per les excavacions presentaven un estat de conservació molt deficient, per la qual cosa una vegada exhaurida la recerca el jaciment va ser colgat amb una capa de terra molt potent i actualment el predi es destina al conreu.

El Vinyet

04-BARP

ÀMBITS DE PROTECCIÓ I OBJECTE

Raons catalogació Aquest element està recollit a l'inventari del patrimoni arqueològic i paleontològic de Catalunya amb el núm. 408.

Elements / Conjunts S'ha d'adoptar les mesures necessàries per garantir la conservació dels elements que no siguin extrets com a conseqüència de la intervenció arqueològica realitzada, segons estableix l'art. 30.1. del Decret 78/2002, de 5 de març del Reglament de protecció del patrimoni arqueològic i paleontològic.

Entorn protecció Vegeu plànol annex.

REGULACIÓ DE LES INTERVENCIIONS

Tipus d'intervenció Excavacions

Reg. intervencions Les que estableix el Decret 78/2002 de 5 de març del Reglament de protecció del patrimoni arqueològic i paleontològic.

Usos permesos Els que estableix el planejament vigent.

Entorn de protecció Determinat per les disposicions recollides als articles 30 a 33 del Decret 78/2002 de 5 de març del Reglament de protecció del patrimoni arqueològic i paleontològic, que contemplen la consolidació, rebliment, trasllat o salvació dels valors culturals.

INFORMACIÓ COMPLEMENTÀRIA

Informació històrica A la segona meitat del segle XIX, en circumstàncies desconegudes es va trobar al voltant de l'església de la Mare de Déu del Vinyet un sarcòfag romà de pedra calcària procedent probablement de la pedrera de Santa Tecla de Tarragona que presenta una decoració a la cara frontal formada per 26 estries verticals amb els extrems còncaus. Les altres cares estan devastades, sense polir. Les dimensions són: 210 cm de llargària, 63 cm de fondària i 61 cm d'alçària. Aquesta peça que a començament del segle XX es trobava a l'església va ser traslladada a la placeta del Racó de la Calma segons la petició que Miguel Utrillo va realitzar a l'Ajuntament de Sitges el 14 de juliol de 1916 per decorar la façana d'una ampliació del Palau Maricel de Terra que aleshores s'estava construint i va ser reconvertida en pica d'una font pública.

En 1948, Josep Carbonell va realitzar una excavació al nord de l'església que va posar al descobert una canalització, un paviment de pedres i part d'una necròpolis i en els rebliments es van documentar fragments d'estucs pintats, de paviments d'opus signinum i plaques marbre.

En 1952, Albert Ferrer va fer un sondeig arqueològic de 20 m2 al nord-est de l'església i va documentar algunes parets que pertanyien a dos moments constructius diferents: un de començament del segle I dC. I l'altre del segle III, però la minsa superfície afectada no va permetre caracteritzar el caire i la funció dels edificis als que pertanyien aquests murs.

L'any 1976 es van fer dos sondeigs preliminars al predi on, durant els anys 2003 i 2004, Joan Garcia Targa va dirigir una excavació en extensió, les troballes més importants de la qual s'han resumit a l'epígraf "Descripció" d'aquesta fitxa. D'altres excavacions d'urgència es van realitzar els anys 1992 i 1996 sota la direcció de Juana María Gómez i de Joan García que també ha dirigit una darrera intervenció duta a terme l'any 2015 amb motiu de l'arranjament de l'espai públic de l'avinguda de Nostra Senyora del Vinyet.

Bibliografia

CARBONELL, J., 1947: "Aparece una necròpolis en el recinto del Vinyet". Eco de Sitges, 14 de desembre 1947.
 CARBONELL, J., 1948: "Excavaciones en Santa Maria del Vinyet". Eco de Sitges, Año LVIII, núm. 22341. 18 Abril 1948.
 FERRER SOLER, A., 1945-1946: "El sarcófago romano de Sitges". Ampurias (Barcelona), VII-VIII: 366-368.
 FERRER SOLER, A., 1948: "Excavacions arqueològiques en el Santuario del Vinyet". Diario de Villanueva 6 de juny 1948.
 FERRER SOLER, A., 1951: "Hallazgo de una necropolis romana en el Santuario del Vinyet". Ampurias XIII: 191-195
 FERRER SOLER, A., 1955: "Prospecciones en yacimientos romanos de Sitges y Villanueva y Geltrú". Archivo Español de Arqueologia (Madrid), XXVIII: 174-179.

El Vinyet

04-BARP

FIERRO, J., 1996: "Resultats de l'excavació realitzada a l'edifici del Palau Maricel anomenat del sacòfag, Sitges". Miscel·lània penedesenca, 1996: 380-397
 GARCÍA TARGA, J., 1997: "Treballs arqueològics al Vinyet (Sitges, el Garraf). 1996". Miscel·lània Penedesenca, X Jornades d'Estudis Penedesencs, Santa Margarida i els Monjos: 19-41.
 GARCIA TARGA, J. [ed.], 2000: "Sitges fa 2000 anys. Dels antics assentaments d'època ibèrica a les darreres excavacions arqueològiques". Sitges.
 GARCÍA TARGA, J., 2004: "Les excavacions arqueològiques al Vinyet: una vila romana al descobert". La Xermada (Revista Municipal de Cultura. Sitges), 35: 6-13.
 GARCÍA TARGA, J., 2004: "La vil·la romana del Vinyet. Consideracions generals". Quaderns de Patrimoni del Garraf, 1: 6-7.
 GARCIA TARGA, J. ET ALII, 2006: "El Vinyet. El lloc i el santuari". Sitges.
 GARCIA TARGA, J. [ed.] 2006: "Història de Sitges. I. Època antiga". Sitges, 2006.
 GARCIA TARGA, J., 2016: "Memoria de l'arranjament de l'espai públic de l'avinguda de Nostra Senyora del Vinyet (Sitges, Barcelona)". 7 de gener de 2016. [Inèdita].
 GARCÍA TARGA, J.; REVILLA, V., 1998: "Vil·la romana del Vinyet: noves aportacions". Miscel·lània penedesenca, 1995, Vol. III: 35-52.
 JÁRREGA, R., 2003: "L'antiguitat tardana a les comarques de l'Alt Penedès, el Baix Penedès i el Garraf. Estat actual dels coneixements". Territoris antics a la Mediterrània i a la Cossetània oriental, Actes del Simposi Internacional d'Arqueologia del Baix Penedès. Barcelona: 393-404.
 JÁRREGA, R. 2015: "El Garraf a l'antiguitat tardana". Iª Jornada d'Arqueologia de Sitges, 28 de febrer de 2014. Sitges, 2015: 102-107.
 MIRET, M., 1988: "Dades sobre el poblament a la comarca de Garraf durant la Baixa Romanitat i els inicis de l'Alta Edat Mitjana". XXIX Assambla Intercomarcal d'Estudiosos. Sitges, 27-28 Oct. 1984: 219-227.

Actuacions finca PPU5 La Granja II

Pla anterior Pla Especial de Protecció del Patrimoni Arquitectònic i Catàleg del Municipi de Sitges (PEPPAC) de 24.7.1991, DOGC 1473 de 29.07.1991.

Protecció existent PEPPAC de Sitges



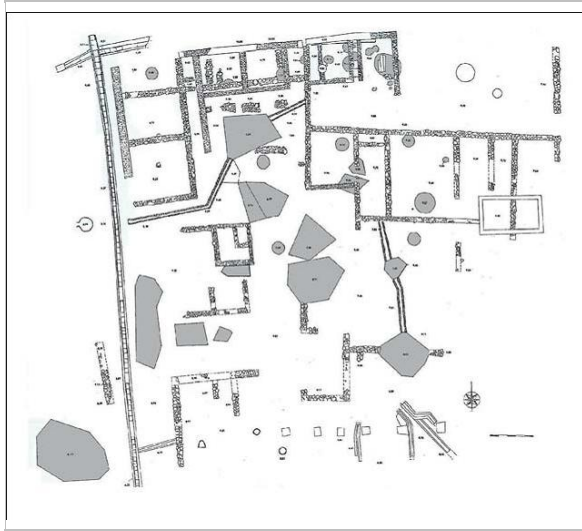
Planejament vigent. 2006.
MUC



Context
SITMUN.

El Vinyet


04-BARP



Planta general de les excavacions 2003-04
J. Garcia Targa



Sarcòfag romà trobat al Vinyet.



Vista actual de l'emplaçament, sector nord.



Vista actual de l'emplaçament, sector sud.




2017

Redactors: Xavier Fierro Macià, Josep Maria Pujol Torres, Jaume Marsé Ferrer

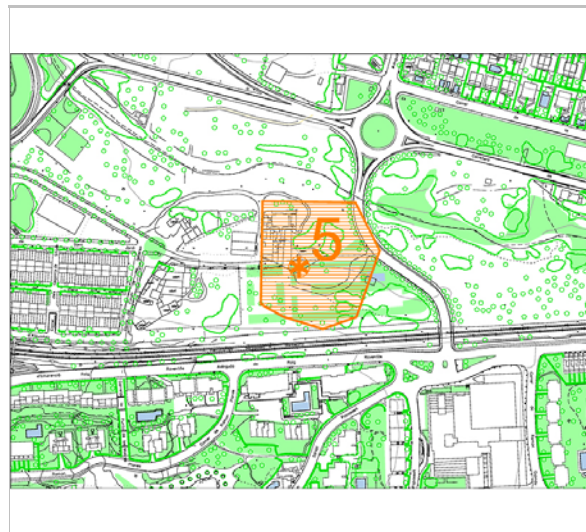
Les Forques

05-BARP

LOCALITZACIÓ

Indret Codi INE 082704
 Adreça/es
 Coordenades UTM x = 401318 ; Identificació al plànol **JA 2** Delimitació bé 
 y = 4565840 Grafisme categoria  Entorn protecció 

DADES CADASTRALS Referència Superfície Sostre N. plantes Titularitat



Delimitació de l'AEA.
IPAPC



Detall de l'excavació.
J. Garcia Targa

DADES URBANÍSTIQUES

Pla vigent Pla d'Ordenació Urbanística Municipal (2006)
 Classificació SU (sòl urbà)
 Qualificació 10. EDIFICACIÓ SEGONS ALINIACIÓ A VIAL; 10a. Edificació alineada de PB+2PP (amb àtic)
 Exp. RPUC 2005 / 017959 / B
 Relació ntiva. R2 Residencial, Urbà tradicional

CATALOGACIÓ

Tipus de bé Patrimoni arqueològic-paleontològic
 Classificació Jaciments arqueològics
 Categoria BCIL
 Nº reg/cat. 05-BARP
 Nivell prot. NP1 Integral i NP6 (AEA)
 Altres prot. Carta Arqueològica de Sitges. 2001. núm. 1
 Inventari del Patrimoni Cultural del municipi de Sitges. Fitxa núm. 502

DESCRIPCIÓ DEL BÉ

Tipus Instal·lació agrícola romana
 Cronologia Segles IV aC i I aC.– II dC.
 Context Urbà. Està situat a la zona de l'Aiguadolç, al predi delimitat pels carrers de la Devesa, al nord; de la Riera de l'Aiguadolç, del Fondo de les Oliveres, a l'oest a l'est; i per la via fèrria, al sud. En un lloc actualment ocupat per dos edificis d'apartaments i per la plaça de Josep Roca Pons. Aquesta zona va ser urbanitzada a partir de 2002, fins aquell moment hi havia a l'indret les restes d'una granja i el paratge s'havia convertit en un abocador incontrolat de runa. Situat a 20 m d'altitud.
 Elements Petita explotació agrícola d'època romana destinada a producció vitivinícola de la qual es conserva parcialment un lacus destinat a la fermentació del vi, del que es coneix un tram de paviment d'opus signinum de 2,6 m per 2,2 m que amida 8 cm de gruix. Aquest sòl presenta un pendent descendent cap a un dels extrems on hi ha un receptacle circular de 0,4 m de fondària i 0,55 m de diàmetre, destinat a recollir els pòsits i facilitar la neteja de l'estructura. La construcció ha estat datada en els primers decennis del segle I dC. Al solar

Les Forques

05-BARP

a més s'hi va documentar un mur de 25 m de llargària i 0,4 m d'amplària bastit amb pedres irregulars lligades amb argamassa de calç de cronologia indeterminada que podria tenir un origen romà i haver estat reaprofitat en època moderna com a límit de propietats. El jaciment va ser documentat per Magí Miret en 1979 i publicat l'any 1981 per Magí i Josep Miret. En 2002, amb motiu de la urbanització de la zona Joan Garcia Targa va realitzar una excavació arqueològica que va permetre documentar abastament el paviment i el mur esmentats. En 2004, amb motiu de la construcció de dos blocs d'habitatges es van fer a la zona 11 rases amb mitjans mecànics que no van proporcionar vestigis arqueològics associats a l'explotació romana i al voltant del paviment d'opus signinum es va bastir una estructura de 3 m de llargària per 2,87 m d'amplària a manera de contenidor per tal de protegir-la. El paviment va ser colgat amb una capa de sauló de 0,3 m de gruix i per últim es va col·locar a sobre una planxa de formigó prima. A les prospeccions realitzades per Magí Miret també es va documentar un fragment d'skyphoi de ceràmica precampaniana datable al segle IV aC, que constitueix una troballa insòlita ja que les excavacions realitzades al jaciment no han documentat materials que puguin fer pensar en l'existència d'un jaciment ibèric a l'indret, al qual s'associaria aquesta peça.

Ús actual Residencial i espai públic
 Ús original/altres Instal·lació agrícola romana
 Estat conservació Dolent; No es documenten estructures constructives visibles. L'únic element documentat es conserva ben protegit in situ a l'interior d'un contenidor d'obra

ÀMBITS DE PROTECCIÓ I OBJECTE

Raons catalogació Aquest element està recollit a l'inventari del patrimoni arqueològic i paleontològic de Catalunya amb el núm. 382
 Elements / Conjunts S'ha d'adoptar les mesures necessàries per garantir la conservació dels elements que no siguin extrets com a conseqüència de la intervenció arqueològica realitzada, segons estableix l'art. 30.1. del Decret 78/2002, de 5 de març del Reglament de protecció del patrimoni arqueològic i paleontològic.
 Entorn protecció Vegeu plànol annex.

REGULACIÓ DE LES INTERVENCIIONS

Tipus d'intervenció Excavacions
 Reg. intervencions Les que estableix el Decret 78/2002 de 5 de març del Reglament de protecció del patrimoni arqueològic i paleontològic.
 Usos permesos Els que estableix el planejament vigent.
 Entorn de protecció Determinat per les disposicions recollides als articles 30 a 33 del Decret 78/2002 de 5 de març del Reglament de protecció del patrimoni arqueològic i paleontològic, que contemplan la consolidació, rebliment, trasllat o salvació dels valors culturals.

INFORMACIÓ COMPLEMENTÀRIA

Informació històrica El jaciment va ser descobert l'any 1979 i entre 2002 i 2007 va ser objecte de 5 intervencions arqueològiques preventives de curta durada amb motiu de la urbanització de la zona promoguda per l'Entitat Urbanística de Compensació de la Unitat d'Actuació Plans d'Aiguadolç de Sitges i per l'empresa Klasertec S.L. Aquests treballs van permetre excavar les restes conegudes d'antuvi, realitzar una sèrie de prospeccions per tal de delimitar el jaciment i protegir les restes documentades mitjançant la construcció d'un contenidor soterrat que si bé no permet la visió de les restes si que assegura la seva
 Bibliografia GARCIA TARGA, J. 2002: "Memòria dels treballs arqueològics al jaciment de Les Forques (Sitges, Garraf)". [Inèdita]. <http://calaix.gencat.cat/handle/10687/8863>
 GARCIA TARGA, J. (ed) 2003. "Sitges fa 2000 anys" Ed.: Ajuntament de Sitges, Consorci del Patrimoni de Sitges.
 GARCIA TARGA, J. 2004: "Treballs arqueològics al jaciment romà de Les Forques (Sitges, Garraf) i seguiment de l'obra". [Inèdita].

Les Forques

05-BARP

<http://calaix.gencat.cat/handle/10687/9211>

GARCIA TARGA, J.; MIRET, M.; REVILLA, V. 2015: "Jaciments ibers i romans de Sitges".
1ª Jornada d'Arqueologia de Sitges, 28 de febrer de 2014. Sitges, 2015: 84-89.

MIRET, M.; MIRET, J. 1981; "Un nou jaciment romà a Sitges", Butlletí del Grup d'Estudis
Sitgetans, maig 1981.

MIRET, M. 1983: "Cronologia i anàlisi del poblament ibèric a la zona oriental de la comarca
del Garraf. Barcelona". Tesis de llicenciatura. Facultat de Geografia i Història de la
Universitat de Barcelona.

Pla anterior


Pla Especial de Protecció del Patrimoni Arquitectònic i Catàleg del Municipi de Sitges
(PEPPAC) de 24.7.1991, DOGC 1473 de 29.07.1991.

Protecció existent

PEPPAC de Sitges



Planejament vigent. 2006.
MUC



Context
ICGC-Google Earth




Paviment d'opus signinum descobert l'any 2004.
J. Garcia Targa



Estructura protectora del paviment opus signinum.
J. Garcia Targa

Les Forques

05-BARP



Contenedor que protegeix el paviment romà.
J. Garcia Targa



Vista actual de l'emplaçament

2017

Redactors: Xavier Fierro Macía, Josep Maria Pujol Torres, Jaume Marsé Ferrer

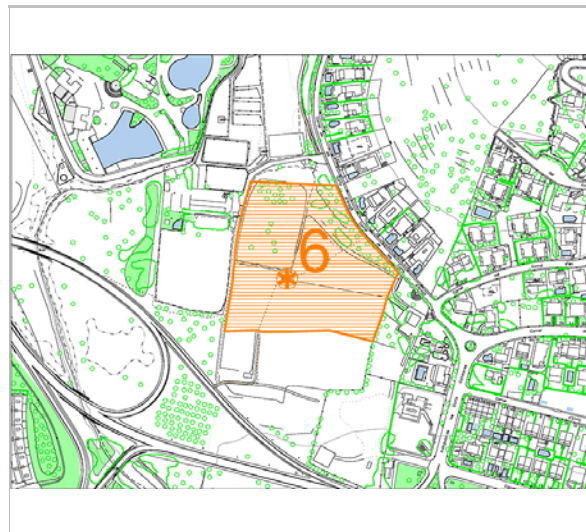
Peu de Sant Isidre

06-BARP


LOCALITZACIÓ

| | | | | | |
|-----------------|--------------|-------------------------|------|------------------|--------|
| Indret | | | | Codi INE | 082704 |
| Adreça/es | | | | | |
| Coordenades UTM | x = 401294 ; | Identificació al plànol | JA 2 | Delimitació bé | |
| | y = 4566193 | Grafisme categoria | | Entorn protecció | |

| DADES CADASTRALS | Referència | Superfície | Sostre | N. plantes | Titularitat |
|------------------|------------|------------|--------|------------|-------------|
|------------------|------------|------------|--------|------------|-------------|



Delimitació de l'AEA.
IPAPC



Vista actual de l'emplaçament

DADES URBANÍSTIQUES

| | |
|----------------|--|
| Pla vigent | Pla d'Ordenació Urbanística Municipal (2006) |
| Classificació | SUD (urbanitzable delimitat) |
| Qualificació | 33. DESENVOLUPAMENT ACTIVITAT ECONÒMICA; 33. Amb PPU aprovat |
| Exp. RPUC | 2005 / 017959 / B |
| Relació ntiva. | D2 Urbanitzable, Desenvolupament activitat econòmica |

CATALOGACIÓ

| | |
|---------------|--|
| Tipus de bé | Patrimoni arqueològic-paleontològic |
| Classificació | Jaciments arqueològics |
| Categoria | BCIL |
| Nº reg/cat. | 06-BARP |
| Nivell prot. | NP1 Integral i NP6 (AEA) |
| Altres prot. | Carta Arqueològica de Sitges. 2001. núm. 22 Inventari del Patrimoni Cultural del municipi de Sitges. Fitxa núm. 523 |

DESCRIPCIÓ DEL BÉ

| | |
|------------|--|
| Tipus | Establiment ibèric |
| Cronologia | Segles VII – I aC. |
| Context | Entre els puigs d'en Matalí i de Sant Joan, immediatament al nord del Aiguadolç en un terreny planer al peu dels contraforts del Garraf. Es desconeix la situació exacta del jaciment, que podria estar al sud-oest de la urbanització Llevantina, al subsòl d'uns camps erms o tal vegada a la zona urbanitzada sota els vials i les cases. Situat a 34 m d'altitud. |
| Elements | En un lloc indeterminat d'aquesta zona Santiago Casanova va recollir en 1978 diversos fragments de ceràmica comuna ibèrica i dos fragments d'un molí de pedra. Aquests materials no permeten acotar la datació del jaciment de manera gens precisa, per la qual cosa, només es pot situar l'ocupació antiga de l'indret en un moment imprecís de l'època ibèrica (s. VI-I aC) No hi ha notícia de la troballa de restes constructives en superfície i en el decurs de la revisió de la carta arqueològica de Sitges realitzada per J. Miret i C. Fonts l'any 2002 no es |

Peu de Sant Isidre

06-BARP

| | |
|--------------------|---|
| Ús actual | Residencial, boscs i erms |
| Ús original/altres | Instal·lació agrícola d'època ibèrica tardana i romana alt imperial |
| Estat conservació | Dolent |

ÀMBITS DE PROTECCIÓ I OBJECTE

| | |
|---------------------|---|
| Raons catalogació | Aquest element està recollit a l'inventari del patrimoni arqueològic i paleontològic de Catalunya amb el núm. 403. |
| Elements / Conjunts | S'ha d'adoptar les mesures necessàries per garantir la conservació dels elements que no siguin extrets com a conseqüència de la intervenció arqueològica realitzada, segons estableix l'art. 30.1. del Decret 78/2002, de 5 de març del Reglament de protecció del patrimoni arqueològic i paleontològic. |
| Entorn protecció | Vegeu plànol annex. |

REGULACIÓ DE LES INTERVENCIIONS

| | |
|---------------------|---|
| Tipus d'intervenció | Excavacions |
| Reg. intervencions | Les que estableix el Decret 78/2002 de 5 de març del Reglament de protecció del patrimoni arqueològic i paleontològic. |
| Usos permesos | Els que estableix el planejament vigent. |
| Entorn de protecció | Determinat per les disposicions recollides als articles 30 a 33 del Decret 78/2002 de 5 de març del Reglament de protecció del patrimoni arqueològic i paleontològic, que contenen la consolidació, rebliment, trasllat o salvació dels valors culturals. |

INFORMACIÓ COMPLEMENTÀRIA

| | |
|----------------------|---|
| Informació històrica | Documentat únicament per Santiago Casanova en 1978. Posteriors prospeccions realitzades a l'indret no han pogut confirmar l'existència de restes antigues. Malgrat això a l'inventari del patrimoni arqueològic i paleontològic de Catalunya (Carta Arqueològica), es delimita una zona erma a ponent de la urbanització. |
| Bibliografia | CASANOVA, S., 1979 " Notes per al coneixement de la protohistòria de Sitges". Butlletí-circular per als associats de l'Agrupació de Balls populars de Sitges, nº 5, Juliol, separata nº 2. |
| Actuacions finca | PPU12 Parc de les Arts |
| Pla anterior | Pla Especial de Protecció del Patrimoni Arquitectònic i Catàleg del Municipi de Sitges (PEPPAC) de 24.7.1991, DOGC 1473 de 29.07.1991. |
| Protecció existent | PEPPAC de Sitges |

Peu de Sant Isidre

06-BARP



Planejament vigent. 2006.
MUC



Context
ICGC - Google Earth

2017

Redactors: Xavier Fierro Macià, Josep Maria Pujol Torres, Jaume Marsé Ferrer

Ca la Blanca




07-BARP

Altres noms El Rocà, Sector PPU6 la Bòvila II

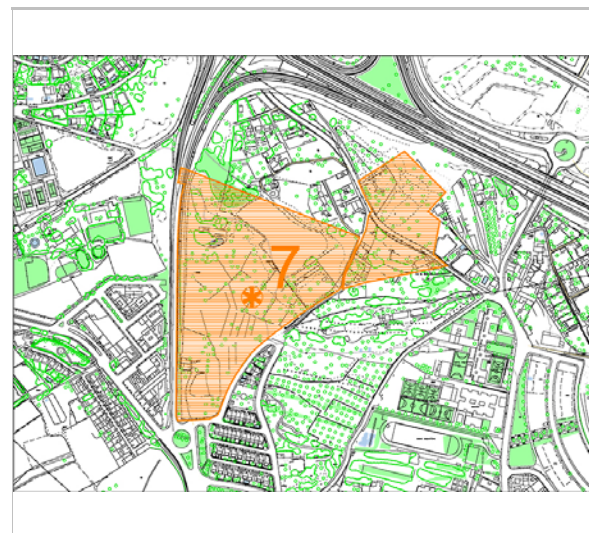
LOCALITZACIÓ

Indret Codi INE 082704


Adreça/es

Coordenades UTM x = 400184 ; Identificació al plànol **JA 2** Delimitació bé 
y = 4566851 Grafisme categoria  Entorn protecció 

DADES CADASTRALS Referència Superfície Sostre N. plantes Titularitat



Delimitació de l'AEA.
IPAPC



Vista actual de l'emplaçament

DADES URBANÍSTIQUES

Pla vigent Pla d'Ordenació Urbanística Municipal (2006)
Classificació SUZ (sòl urbanitzable)
Qualificació URBANITZABLE DELIMITAT
Exp. RPUC 2005 / 017959 / B
Relació ntiva. D1 Urbanitzable, Desenvolupament residencial

CATALOGACIÓ

Tipus de bé Patrimoni arqueològic-paleontològic
Classificació Jaciments arqueològics
Categoria BCIL
Nº reg/cat. 07-BARP
Nivell prot. NP1 Integral i NP6 (AEA)
Altres prot. Carta Arqueològica de Sitges. 2001. núm. 19
Inventari del Patrimoni Cultural del municipi de Sitges. Fitxa núm. 520

DESCRIPCIÓ DEL BÉ

Tipus Explotació agrícola d'època romana
Cronologia Segles I aC – III dC.
Context Urbà, al nord-est del nucli de Sitges en un antic camp de garrofers actualment ocupats per pins i matolls, articulats en diferents terrasses artificials, al vessant meridional d'un turonet rocós delimitat, al nord, per l'autopista C-32; al sud, pel carrer de la Casa Pletada i les instal·lacions del Centre d'educació infantil i primària Miquel Utrillo; a l'est, per Ca la Blanca i, a l'oest, pel carrer de les Casetes que també travessa el jaciment.
En el decurs d'una prospecció arqueològica realitzada l'any 2007 a la part meridional de la finca delimitada pel passeig de Tramuntana, a l'oest i el carrer dels Ferrers, a l'est, en uns antics camps de conreu actualment ocupats per pins i matolls, articulats en dos terrasses artificials, es van recollir alguns bocins de ceràmiques romanes i medievals.
Situat a 67 m d'altitud.
Elements Ceràmiques d'època romana en superfície (àmfora, sigil·lata, comuna, Ostia III.332 ...) i d'època baixmedieval (decorada en verd i manganès).

Ca la Blanca

07-BARP

Ús actual Sense estructures constructives associades.
Ús original/altres Urbà i erms
Estat conservació Explotació agrícola d'època romana
Dolent

ÀMBITS DE PROTECCIÓ I OBJECTE

Raons catalogació Aquest element està recollit a l'inventari del patrimoni arqueològic i paleontològic de Catalunya amb els núms. 400 i 16501
Elements / Conjunts S'ha d'adoptar les mesures necessàries per garantir la conservació dels elements que no siguin extrets com a conseqüència de la intervenció arqueològica realitzada, segons estableix l'art. 30.1. del Decret 78/2002, de 5 de març del Reglament de protecció del patrimoni arqueològic i paleontològic.
Entorn protecció Vegeu plànol annex.

REGULACIÓ DE LES INTERVENCIIONS

Tipus d'intervenció Excavacions
Reg. intervencions Les que estableix el Decret 78/2002 de 5 de març del Reglament de protecció del patrimoni arqueològic i paleontològic.
Usos permesos Els que estableix el planejament vigent.
Entorn de protecció Determinat per les disposicions recollides als articles 30 a 33 del Decret 78/2002 de 5 de març del Reglament de protecció del patrimoni arqueològic i paleontològic, que contemplem la consolidació, rebliment, trasllat o salvació dels valors culturals.

INFORMACIÓ COMPLEMENTÀRIA

Informació històrica El jaciment va ser donat a conèixer per Santiago Casanova en 1979 i va ser recollit per Magí Miret a la seva tesi de llicenciatura sobre el poblament antic de la zona oriental de la comarca del Garraf. Entre el 7 i el 18 d'octubre de 2002 amb motiu de la redacció del Pla Parcial Urbanístic 3 "Camí de Ca l'Antoniet", Alexandre Vidal Sánchez va realitzar una campanya de prospecció mecànica consistent en la realització de 27 rases de 80 cm d'amplària i de llargària variable que no van proporcionar estructures constructives. Entre el 17 i 28 de març de 2003 el mateix arqueòleg va dur a terme una nova campanya de prospeccions amb resultats també negatius, la qual cosa va permetre executar les obres d'urbanització previstes. Amb les dades obtingudes per aquestes actuacions Magí Miret, com a arqueòleg territorial del Servei d'Arqueologia de la Generalitat de Catalunya, va redactar un informe de delimitació de l'Àrea d'Expectativa Arqueològica d'aquest jaciment l'abril de 2005 que inclou els terrenys veïns situats a l'entorn immediat de la casa Ca la Blanca i el camp situat al nord del camí que porta a la urbanització Mas Alba.
Cal afegir que l'any 2007, amb motiu de la intenció d'urbanitzar un terreny (sector PPU6-la Bòvila II) de 16,2 ha situat entre el passeig de Tramuntana, el carrer dels Ferrers i la rotonda de la carretera BV-211, Joan Garcia Targa va realitzar una prospecció arqueològica que va proporcionar la troballa de ceràmiques romanes i medievals en superfície. A l'estat actual, no sabem si les estructures constructives del jaciment de Ca la Blanca s'estenen també per la finca del sector PPU6-la Bòvila II o si les troballes realitzades han estat aportades a conseqüència de l'erosió del jaciment de Ca la Blanca que es troba situat en una cota més alta.

Bibliografia BOSCH J, MIRET J. L'excavació de la vil·la romana del Bosquet (Sant Pere de Ribes). Miscel·lània Penedesenca. (Vilafranca del Penedès): 141. 1989.
CASANOVA S. Notes per al coneixement de la protohistòria de Sitges. Butlletí-circular per als associats de l'Agrupació de Balls populars de Sitges, nº 5, Juliol, separata nº 2. 1979.
GARCIA TARGA J. Sitges fa 2000 anys. Dels antics assentaments d'època ibèrica a les darreres excavacions arqueològiques. Sitges. 2002.
GARCIA TARGA J. Memòria dels treballs de prospecció al sector PPU6 la Bòvila II. 2007. http://cultura.gencat.cat/web/.content/dgpc/documents/memories_2009/qmem6933.pdf
MIRET M. Cronologia i anàlisi del poblament ibèric a la zona oriental de la comarca del

Ca la Blanca

07-BARP

Garraf. Barcelona. Tesis de llicenciatura. Facultat de Geografia i Història de la Universitat de Barcelona. 1983.
 VIDAL SÁNCHEZ A. Memòria de la intervenció arqueològica al jaciment de Ca la Blanca, Sitges, El Garraf. 1982.
http://calaix.gencat.cat/bitstream/handle/10687/8845/qmem3911_web.pdf?sequence=21 .

Actuacions finca PPU7 Camí de la Fita i PPU6 La Bòbila II

Pla anterior Pla Especial de Protecció del Patrimoni Arquitectònic i Catàleg del Municipi de Sitges (PEPPAC) de 24.7.1991, DOGC 1473 de 29.07.1991.

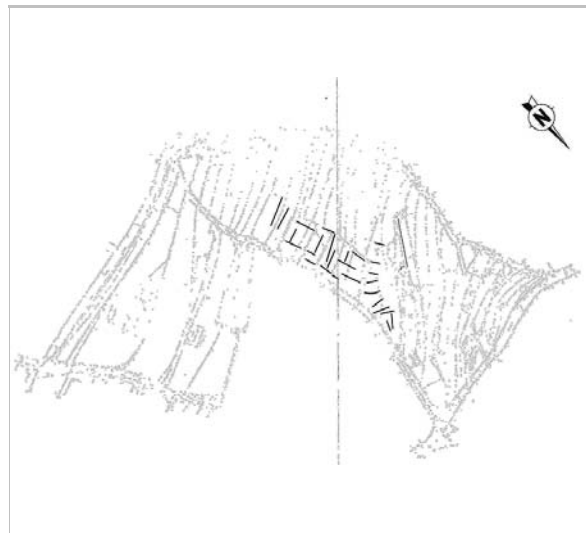
Protecció existent PEPPAC de Sitges



Planejament vigent. 2006.
MUC



Context



Planta de les rases realitzades l'any 2002.
A. Vidal.




Excavació amb seguiment arqueològic.
A. Vidal.

Ca la Blanca

07-BARP



Rasa 400.
A. Vidal.



Vista actual de l'emplaçament

2017




Redactors: Xavier Fierro Macía, Josep Maria Pujol Torres, Jaume Marsé Ferrer

Les Pruelles / Casa de les Pruelles

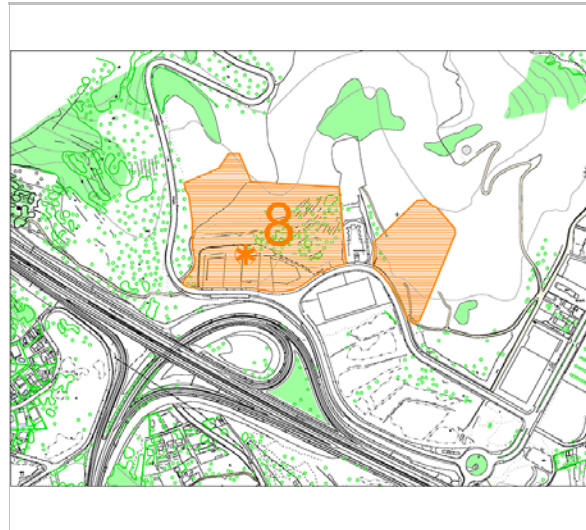
08-BARP

Altres noms Les Prubelles / Casa de les Prubelles

LOCALITZACIÓ

Indret Codi INE 082704
 Adreça/es
 Coordenades UTM x = 400356 ; Identificació al plànol **JA 2** Delimitació bé 
 y = 4567126 Grafisme categoria  Entorn protecció 

DADES CADASTRALS Referència Superfície Sostre N. plantes Titularitat



Delimitació de l'AEA.
IPAPC



Vista actual de l'emplaçament.

DADES URBANÍSTIQUES

Pla vigent Pla d'Ordenació Urbanística Municipal (2006)
 Classificació SNU (sòl no urbanitzable)
 Qualificació 25. ESPAIS NATURALS PROTEGITS; SRP-C1 (Sòl No Urbanitzable Costaner C1)
 Exp. RPUC 2005 / 017959 / B
 Relació ntiva. N1 No urbanitzable, Rústic

CATALOGACIÓ

Tipus de bé Patrimoni arqueològic-paleontològic
 Classificació Jaciments arqueològics
 Categoria BCIL
 N° reg/cat. 08-BARP
 Nivell prot. NP1 Integral i NP6 (AEA)
 Altres prot. Carta Arqueològica de Sitges. 2001. núm. 15 i 20
 Inventari del Patrimoni Cultural del municipi de Sitges. Fitxa núm. 516 i 521

DESCRIPCIÓ DEL BÉ

Tipus Habitat del Bronze final i establiment ibèric
 Cronologia segles IX aC – I aC.
 Context Urbà, explotació agropecuària, bosc i erms. A un dels contraforts del serrat de les Pruelles que té el perfil molt alterat per la formació de nombroses terrasses de conreu de la vinya, del qual encara roman com a testimoni una barraca en molt bon estat de conservació. A banda i banda de la Deixalleria de Sitges, en terrenys de la casa de les Pruelles, i a l'extrem nord-oest del Polígon Industrial Mas Alba. Situat a 70 m d'altitud.
 Elements Amb motiu de la urbanització i obertura de vials del Polígon Industrial Mas Alba es van dur a terme diversos sondeigs a la cota més baixa del jaciment que van permetre identificar un fons de cabana del Bronze Final, datable entre els segles IX-VIII aC, en el qual es va documentar una llar, diversos materials ceràmics i llavors de cereals i també una sitja ibèrica, amortitzada al segle II aC, que va ser utilitzada probablement com a escombrera.

Les Pruelles / Casa de les Pruelles

08-BARP

Formant part dels rebliments hi havia una gran quantitat de restes de fauna malacològica, fragments de vaixela de procedència àtica, protocampaniana, ceràmiques itàliques, púnico-ebusitanes, massaliotes i ibèriques, escòria de ferro i una fíbula. A més, des de la dècada de 1983, hi ha notícies de la troballa en superfície de ceràmiques d'època ibèrica. Al sector 13 de Mas Alba Ponent hi ha vestigis de dos murs bastits amb pedra lligada amb argila que podrien ser de filiació ibèrica. La part excavada, on es va identificar el fons de cabana del Bronze final i la sitja va ser afectada per la urbanització del Polígon Industrial de Mas Alba. Aquest jaciment ha estat recollit a la carta arqueològica amb dos números de registre diferents, si bé podríem considerar-ne l'existència d'un de sòl amb una dispersió de material arqueològic de gairebé 3 hectàrees, com a conseqüència de l'acció antròpica i de l'erosió. Com a Les Pruelles (núm. 401) es coneix el sector situat a ponent de la deixalleria, on s'hi va excavar una sitja ibèrica, mentre que les troballes realitzades a llevant de l'abocador de residus, s'hi van identificar amb al topònim de Casa de les Pruelles (núm. 396) i és en aquest sector que es va excavar el fons de cabana del Bronze Final.

Ús actual Industrial, equipaments, residencial i erms.
 Ús original/altres Poblament del bronze final que va tenir continuïtat d'ús a l'època ibèrica
 Estat conservació Dolent

ÀMBITS DE PROTECCIÓ I OBJECTE

Raons catalogació Aquest element està recollit a l'inventari del patrimoni arqueològic i paleontològic de Catalunya amb els núms. 396 i 401.
 Elements / Conjunts S'ha d'adoptar les mesures necessàries per garantir la conservació dels elements que no siguin extrets com a conseqüència de la intervenció arqueològica realitzada, segons estableix l'art. 30.1. del Decret 78/2002, de 5 de març del Reglament de protecció del patrimoni arqueològic i paleontològic.
 Entorn protecció Vegeu plànol annex.

REGULACIÓ DE LES INTERVENCIIONS

Tipus d'intervenció Excavacions
 Reg. intervencions Les que estableix el Decret 78/2002 de 5 de març del Reglament de protecció del patrimoni arqueològic i paleontològic.
 Usos permesos Els que estableix el planejament vigent.
 Entorn de protecció Determinat per les disposicions recollides als articles 30 a 33 del Decret 78/2002 de 5 de març del Reglament de protecció del patrimoni arqueològic i paleontològic, que contenen la consolidació, rebliment, trasllat o salvació dels valors culturals.

INFORMACIÓ COMPLEMENTÀRIA

Informació històrica El jaciment va ser descobert per mossèn Santiago Casanova i Giner a la dècada dels anys 70 del segle XX. En el decurs de les obres d'urbanització del Polígon Industrial Mas Alba, Valentí Montgai va documentar l'existència d'una sitja ibèrica que va portar a la realització d'una excavació arqueològica preventiva entre els dies 18 de maig i el 5 de juny de 1998, que va dirigir Joan Garcia Targa. L'any 2006 Jordi Ramos va fer una excavació arqueològica prèvia al Pla de Millora Urbana 13 "Mas Alba Ponent".
 Bibliografia BOSCH, J.; MIRET, J., 1989: "L'excavació de la vil·la romana del Bosquet (Sant Pere de Ribes)". Miscel·lània Penedesenca" (Vilafranca del Penedès): 141.
 CASANOVA, S., 1979: "Notes per al coneixement de la protohistòria de Sitges", Butlletí-circular per als associats de l'Agrupació de Balls populars de Sitges, nº 5, Juliol 1979, separata nº 2.
 GARCÍA TARGA, J, ED. 2002: "Sitges fa 2000 anys. Dels antics assentaments d'època ibèrica a les darreres excavacions arqueològiques". Sitges.
 GARCIA TARGA, J.; MIRET, M.; REVILLA, V. 2015: "Jaciments ibers i romans de Sitges". Iª Jornada d'Arqueologia de Sitges, 28 de febrer de 2014. Sitges, 2015: 84-89.
 MIRET, M., 1983: "Cronologia i anàlisi del poblament ibèric a la zona oriental de la comarca del Garraf. Barcelona". Tesis de llicenciatura. Facultat de Geografia i Història de

Les Pruelles / Casa de les Pruelles

08-BARP

la Universitat de Barcelona.

MIRET, M., 2006: "Jaciments arqueològics i poblament d'època ibèrica antiga i plena (segles VI-III aC) a la comarca del Garraf (Barcelona)" a XIII Col·loqui Internacional d'Arqueologia de Puigcerdà (2003).

Pla anterior

Pla Especial de Protecció del Patrimoni Arquitectònic i Catàleg del Municipi de Sitges (PEPPAC) de 24.7.1991, DOGC 1473 de 29.07.1991.

Protecció existent


PEPPAC de Sitges



Planejament vigent. 2006.
MUC



Context
ICGC Google Earth.



Croquis de l'excavació de Les Pruelles.
J. García Targa



Vista general de l'excavació de Les Pruelles.
J. García Targa

Les Pruelles / Casa de les Pruelles

08-BARP



Ceràmiques del Bronze Final
S. Boquer, J. Miret.



Vista actual de l'emplaçament.

2017

Redactors: Xavier Fierro Macía, Josep Maria Pujol Torres, Jaume Marsé Ferrer

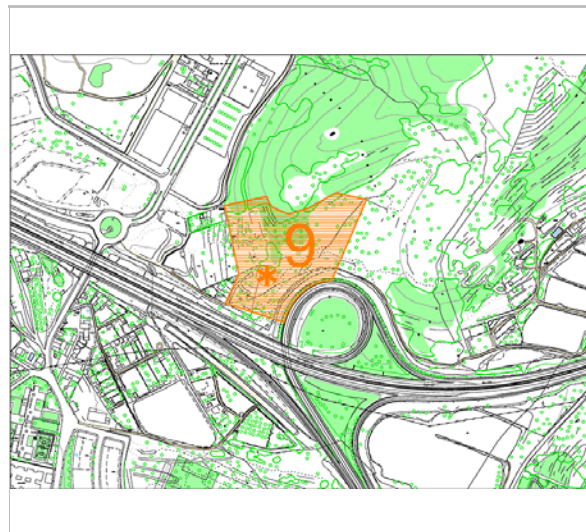
Fondo de Sant Quintí

09-BARP

LOCALITZACIÓ

| | | | | | | |
|-----------------|--------------|-------------------------|------|------------------|----------|--------|
| Indret | | | | | Codi INE | 082704 |
| Adreça/es | | | | | | |
| Coordenades UTM | x = 400640 ; | Identificació al plànol | JA 2 | Delimitació bé | | |
| | y = 4566834 | Grafisme categoria | | Entorn protecció | | |

| DADES CADASTRALS | Referència | Superfície | Sostre | N. plantes | Titularitat |
|------------------|------------|------------|--------|------------|-------------|
|------------------|------------|------------|--------|------------|-------------|



Delimitació de l'AEA.
IPAPC



Sitges ibèriques.
S. Simón

DADES URBANÍSTIQUES

| | |
|----------------|--|
| Pla vigent | Pla d'Ordenació Urbanística Municipal (2006) |
| Classificació | SNU (sòl no urbanitzable) |
| Qualificació | 24. PAISATGÍSTIC I ECOLOGIC DE VALOR; SRP-C3 (Sòl No Urbanitzable Costaner C3) |
| Exp. RPUC | 2005 / 017959 / B |
| Relació ntiva. | N1 No urbanitzable, Rústic |

CATALOGACIÓ

| | |
|---------------|--|
| Tipus de bé | Patrimoni arqueològic-paleontològic |
| Classificació | Jaciments arqueològics |
| Categoria | BCIL |
| Nº reg/cat. | 09-BARP |
| Nivell prot. | NP1 Integral i NP6 (AEA) |
| Altres prot. | Carta Arqueològica de Sitges. 2001. núm. 11 Inventari del Patrimoni Cultural del municipi de Sitges. Fitxa núm. 512 |

DESCRIPCIÓ DEL BÉ

| | |
|------------|---|
| Tipus | Establiment ibèric i romà |
| Cronologia | Segles III aC – II dC. |
| Context | Està situat a l'extrem oriental del Polígon Industrial Mas Alba, a tocar de l'autopista C-32 i de la sortida 31, en un terreny erm poblat per pins i garrofers, que conserva abundats vestigis d'antigues terrasses de conreu i que està en part urbanitzat. Situat a 60 m d'altitud. |
| Elements | Trobada en superfície de diversos fragments de ceràmiques de les èpoques ibèrica i romana entre els que destaca l'aparició de vernís negre, ceràmica sigil·lada, africana clara, ceràmica a mà, àmfora púnico ebussitana (PE-17), ceràmica ibèrica, dolium, una fusaiola i un fragment de molí barquiforme. Retallats a la roca es documenten 2 forats de planta circular d'uns 40 cm, de filiació i funció desconeguda. Es diu que ambdós forats comuniquen verticalment amb una cavitat natural d'uns 5 m de longitud, encara que aquest fet no s'ha pogut documentar de manera fefaent. Sara Simón Vilardaga en fer el Mapa del Patrimoni Cultural de Sitges va trobar un mur de 80 cm d'amplada, del qual no va poder determinar la llargària, fet amb pedres irregulars |

Fondo de Sant Quintí

09-BARP

| | |
|--------------------|--|
| Ús actual | l·ligades amb morter de calç de bona qualitat bastit en una època indeterminada. |
| Ús original/altres | Urbà, infraestructures i erms |
| Estat conservació | Instal·lació agrícola d'època ibèrica tardana i romana alt imperial Dolent |

ÀMBITS DE PROTECCIÓ I OBJECTE

| | |
|---------------------|---|
| Raons catalogació | Aquest element està recollit a l'inventari del patrimoni arqueològic i paleontològic de Catalunya amb el núm. 392. |
| Elements / Conjunts | S'ha d'adoptar les mesures necessàries per garantir la conservació dels elements que no siguin extrets com a conseqüència de la intervenció arqueològica realitzada, segons estableix l'art. 30.1. del Decret 78/2002, de 5 de març del Reglament de protecció del patrimoni arqueològic i paleontològic. |
| Entorn protecció | Vegeu plànol annex. |

REGULACIÓ DE LES INTERVENCIIONS

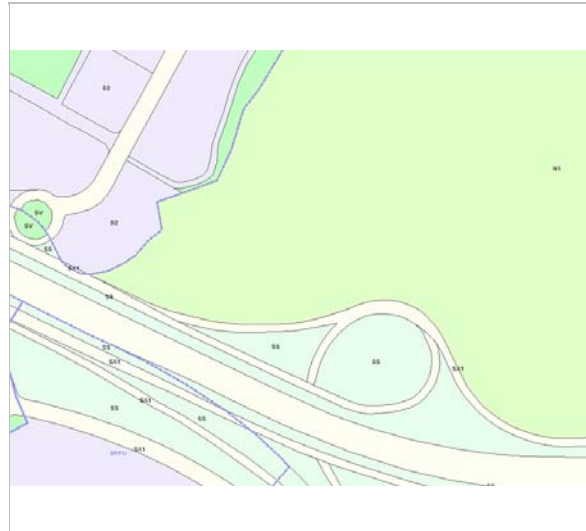
| | |
|---------------------|---|
| Tipus d'intervenció | Excavacions |
| Reg. intervencions | Les que estableix el Decret 78/2002 de 5 de març del Reglament de protecció del patrimoni arqueològic i paleontològic. |
| Usos permesos | Els que estableix el planejament vigent. |
| Entorn de protecció | Determinat per les disposicions recollides als articles 30 a 33 del Decret 78/2002 de 5 de març del Reglament de protecció del patrimoni arqueològic i paleontològic, que contemplan la consolidació, rebliment, trasllat o salvació dels valors culturals. |

INFORMACIÓ COMPLEMENTÀRIA


| | |
|----------------------|---|
| Informació històrica | El jaciment va ser documentat per Magí Miret en 1983. |
| Bibliografia | MIRET, M., 1983: "Cronologia i anàlisi del poblament ibèric a la zona oriental de la comarca del Garraf. Barcelona". Tesis de llicenciatura. Facultat de Geografia i Història de la Universitat de Barcelona. MIRET, M., 2006: "Jaciments arqueològics i poblament d'època ibèrica antiga i plena (segles VI-III aC) a la comarca del Garraf (Barcelona)" a XIII Col·loqui Internacional d'Arqueologia de Puigcerdà (2003). REVILLA, V.; MIRET, M., 1994: "El poblament romà al litoral central de Catalunya". Quaderns de Prehistòria i Arqueologia de Castelló (Castelló), 1994: 189-210. SIMON, S., 2008: "Inventari del Patrimoni Cultural de Sitges". Oficina del Patrimoni Cultural. Diputació de Barcelona. |
| Pla anterior | Pla Especial de Protecció del Patrimoni Arquitectònic i Catàleg del Municipi de Sitges (PEPPAC) de 24.7.1991, DOGC 1473 de 29.07.1991. |
| Protecció existent | PEPPAC de Sitges |

Fondo de Sant Quintí

09-BARP



Planejament vigent. 2006.
MUC



Context
ICGC Google Earth.




Mur ibèric.
S. Simón



Sitges ibèriques. 17.1.2015.
Jaume Marsé



Vista actual de l'emplaçament.



Vista actual de l'emplaçament.

2017

Redactors: Xavier Fierro Macía, Josep Maria Pujol Torres, Jaume Marsé Ferrer

Fondo de Sant Quintí

09-BARP

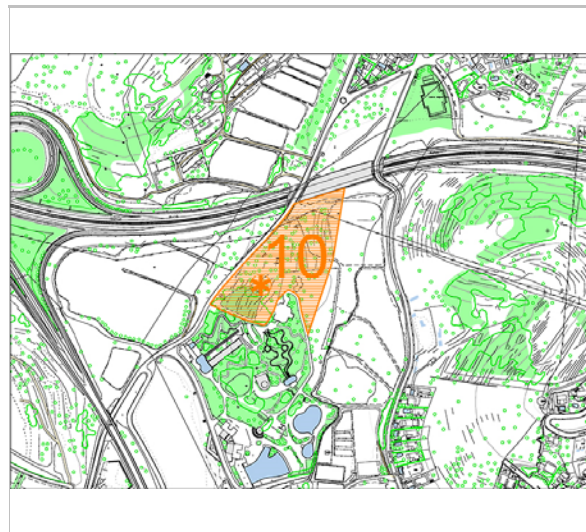
Mas dels Pins

10-BARP


LOCALITZACIÓ

| | | | | | |
|-----------------|-----------------|-------------------------|------|------------------|--|
| Indret | Codi INE 082704 | | | | |
| Adreça/es | | | | | |
| Coordenades UTM | x = 401081 ; | Identificació al plànol | JA 2 | Delimitació bé | |
| | y = 4566591 | Grafisme categoria | | Entorn protecció | |

| DADES CADASTRALS | Referència | Superfície | Sostre | N. plantes | Titularitat |
|------------------|------------|------------|--------|------------|-------------|
|------------------|------------|------------|--------|------------|-------------|



Delimitació de l'AEA.
IPAPC



Vista actual de l'emplaçament. 2015.

DADES URBANÍSTIQUES

| | |
|----------------|---|
| Pla vigent | Pla d'Ordenació Urbanística Municipal (2006) |
| Classificació | SNC (urbà no consolidat) |
| Qualificació | A. SISTEMES ESPAIS LLIURES; A.2 Parcs, jardins i places públiques |
| Exp. RPUC | 2005 / 017959 / B |
| Relació ntiva. | SV Sistemes, Espais lliures, Zones verdes |

CATALOGACIÓ

| | |
|---------------|---|
| Tipus de bé | Patrimoni arqueològic-paleontològic |
| Classificació | Jaciments arqueològics |
| Categoria | BCIL |
| Nº reg/cat. | 10-BARP |
| Nivell prot. | NP1 Integral i NP6 (AEA) |
| Altres prot. | Carta Arqueològica de Sitges. 2001. núm. 2 Inventari del Patrimoni Cultural del municipi de Sitges. Fitxa núm. 503 |

DESCRIPCIÓ DEL BÉ

| | |
|------------|--|
| Tipus | Establiment ibèric |
| Cronologia | Segles VII/VI aC – darreries del I aC. |
| Context | Està situat al vessant de tramuntana del Puig Pelat, una petita elevació delimitada a l'oest, pel camí del Mas d'en Puig; al nord, per l'autopista C-32, a l'est, pel camí del Fondo d'en Selva; i al sud, per les instal·lacions del Parc Aquàtic Paradís, que va estar en funcionament entre 1987 i 1994, en uns terrenys erms poblats de pins i matolls i antigament per garrofers. Situat a 56 m d'altitud. |
| Elements | Recollida en superfície, en un àrea aproximada de mitja hectàrea de fragments d'àmfora fenícia produïdes a l'Estret de Gibraltar, ceràmica àtica de vernís negre, terra sigil·lada itàlica i ceràmica ibèrica manufacturada al torn i a mà. El jaciment va ser documentat per Magí Miret en 1983 a través de la troballa superficial de materials arqueològics d'època antiga, però l'indret mai ha estat objecte d'una recerca sistemàtica i es desconeixen les estructures constructives associades a aquestes troballes. L'any 2002, amb motiu de la revisió de la Carta Arqueològica del municipi es va fer una |

Mas dels Pins

10-BARP

nova prospecció que no va proporcionar cap novetat i només va incrementar el nombre de fragments de ceràmica ibèrica comuna. Però malgrat l'absència de dades, la troballa de fragments d'àmfora fenícia a l'indret el converteix en un jaciment excepcional, per l'escassetat de peces conegudes d'aquest període a la comarca, que permeten situar l'inici de l'ocupació del jaciment al començament del període ibèric. La troballa de ceràmica grega permet veure la continuïtat de l'ocupació al llarg dels segles V i IV i el fragment de sigil·lada itàlica ens situa l'abandó entre el darrer quart del segle I aC o a tot estirar fins els primers decennis del segle I dC.

| | |
|--------------------|---|
| Ús actual | Erm i instal·lacions abandonades d'un parc aquàtic, bastit a inicis |
| Ús original/altres | Poblat ibèric |
| Estat conservació | Dolent; No es documenten estructures constructives visibles. |

ÀMBITS DE PROTECCIÓ I OBJECTE

| | |
|---------------------|---|
| Raons catalogació | Aquest element està recollit a l'inventari del patrimoni arqueològic i paleontològic de Catalunya amb el núm. 383 |
| Elements / Conjunts | S'ha d'adoptar les mesures necessàries per garantir la conservació dels elements que no siguin extrets com a conseqüència de la intervenció arqueològica realitzada, segons estableix l'art. 30.1. del Decret 78/2002, de 5 de març del Reglament de protecció del patrimoni arqueològic i paleontològic. |
| Entorn protecció | Vegeu plànol annex. |

REGULACIÓ DE LES INTERVENCIIONS

| | |
|---------------------|---|
| Tipus d'intervenció | Excavacions |
| Reg. intervencions | Les que estableix el Decret 78/2002 de 5 de març del Reglament de protecció del patrimoni arqueològic i paleontològic. |
| Usos permesos | Els que estableix el planejament vigent. |
| Entorn de protecció | Determinat per les disposicions recollides als articles 30 a 33 del Decret 78/2002 de 5 de març del Reglament de protecció del patrimoni arqueològic i paleontològic, que contemplan la consolidació, rebliment, trasllat o salvació dels valors culturals. |

INFORMACIÓ COMPLEMENTÀRIA

| | |
|----------------------|--|
| Informació històrica | El paratge del Puig Pelat va ser ocupat al llarg del període ibèric, va perdurar durant el període de la conquesta romana i va ser abandonat cap el canvi d'Era en el moment de la consolidació dels nous models productius agrícoles romans, més especialitzat que es va desenvolupar al voltant de les villae. |
| Bibliografia | MIRET, M. 1983: "Cronologia i anàlisi del poblament ibèric a la zona oriental de la comarca del Garraf. Barcelona". Tesis de llicenciatura. Facultat de Geografia i Història de la Universitat de Barcelona. MIRET, M. 1989: "Materiales fenicios en la zona costera sur del macizo del Garraf (Barcelona)" XIX Congreso Nacional de Arqueología. Zaragoza: 575-582. MIRET, M. 2003: El poblament d'època ibèrica i romana a la plana de Campdàsens (Sitges). IV Trobada d'Estudiosos del Garraf. Diputació de Barcelona: 187-193. MIRET, M. 2006. "Jaciments arqueològics i poblament d'època ibèrica antiga i plena (segles VI-III aC) a la comarca del Garraf (Barcelona)". XIII Col·loqui Internacional d'Arqueologia de Puigcerdà 2003: 513-529. |
| Actuacions finca | Una part de l'AEA forma part del PMU4 Pou Perdut, qualificat amb codi 18, indústries i serveis enjardinats. |
| Pla anterior | Pla Especial de Protecció del Patrimoni Arquitectònic i Catàleg del Municipi de Sitges (PEPPAC) de 24.7.1991, DOGC 1473 de 29.07.1991. |
| Protecció existent | PEPPAC de Sitges |

Mas dels Pins

10-BARP



Planejament vigent. 2006.
MUC



Context
ICGC Google Earth.



Vista actual de l'emplaçament. 2015.



Vista. 16.5.2006
Diputació de Barcelona



Vista. 16.5.2006
Diputació de Barcelona



Vista. 16.5.2006
Diputació de Barcelona

Mas dels Pins

10-BARP




2017

Redactors: Xavier Fierro Macía, Josep Maria Pujol Torres, Jaume Marsé Ferrer

Jaciment de Santa Margarida

11-BARP

LOCALITZACIÓ

| | | | | | |
|-----------------|-----------------|-------------------------|--|------------------|---|
| Indret | Codi INE 082704 | | | | |
| Adreça/es | | | | | |
| Coordenades UTM | x = 397783 ; | Identificació al plànol | JA 1 | Delimitació bé |  |
| | y = 4564468 | Grafisme categoria |  | Entorn protecció |  |

| DADES CADASTRALS | Referència | Superfície | Sostre | N. plantes | Titularitat |
|------------------|------------|------------|--------|------------|-------------|
|------------------|------------|------------|--------|------------|-------------|



Delimitació de l'AEA.
IPAPC



Vista actual de l'emplaçament. 2015.

DADES URBANÍSTIQUES

| | |
|----------------|--|
| Pla vigent | Pla d'Ordenació Urbanística Municipal (2006) |
| Classificació | SNU (sòl no urbanitzable) |
| Qualificació | 24. PAISATGÍSTIC I ECOLOGIC DE VALOR; SRP-C1 (Sòl No Urbanitzable Costaner C1) |
| Exp. RPUC | 2005 / 017959 / B |
| Relació ntiva. | N1 No urbanitzable, Rústic |

CATALOGACIÓ

| | |
|---------------|---|
| Tipus de bé | Patrimoni arqueològic-paleontològic |
| Classificació | Jaciments arqueològics |
| Categoria | BCIL |
| Nº reg/cat. | 11-BARP |
| Nivell prot. | NP1 Integral i NP6 (AEA) |
| Altres prot. | Carta Arqueològica de Sitges. 2001. núm. 3 Inventari del Patrimoni Cultural del municipi de Sitges. Fitxa núm. 504 |

DESCRIPCIÓ DEL BÉ

| | |
|------------|--|
| Tipus | Instal·lació agrícola romana i església baixmedieval |
| Cronologia | Segles I – II dC i XIV-XV. |
| Context | Està situat en terrenys ocupats pel club de golf Terramar a la zona destinada a driving range, entre els forats 3 i 17, molt a prop de la desembocadura de la riera de Ribes i de la platja de Santa Margarida. Aquests terrenys pertanyien a la partida de la masia de les Coves, avui desapareguda. Situat a 3 m d'altitud. |
| Elements | En 1946 Albert Ferrer Soler va donar a conèixer la troballa de ceràmica romana al voltant de les ruïnes de l'ermita de Santa Margarida i en 1965 Joan Bellmunt publicà 20 fragments de vidre d'època romana trobats d'antuvi en aquest sector aleshores ocupat per hortes. En 1983 Magí Miret va documentar alguns bocins de ceràmica terra sigil·lada sudgàl·lica, de clara A i d'àmfora romana. Pel que fa a l'ermita, sabem que l'any 1936 ja es trobava en ruïnes, però Soler Cartró va fer una petita descripció "perquè quedi un record de la seva existència... avui, a son interior s'hi veuen munts de pedres i teules de quan s'ensorrà la meitat de la teulada, la que sosté |

Jaciment de Santa Margarida

11-BARP

la volta apuntalada i reforçada, que la sostenen. Lo frontis és molt senzill, sols s'hi veu un portal rodó amb una petita espadanya per sostenir la campana. Lo que més crida l'atenció és una imatge d'una dona asseguda. Aquella, per la desproporcionada testa i per altres detalls de son trajo i cara, sembla feta molts segles endarrere. D'aqueixa capella se'n fa esment en un document de 1478". Associades a l'església estarien les 6 o 7 tombes citades per Josep Carbonell Gener.

Actualment no es conserva cap resta visible en superfície. L'ocupació romana està documentada a través de l'aparició de materials d'aquella època en superfície, però no hi ha cap referència de la troballa d'estructures d'aquell període.

Pel que fa a l'església, probablement va ser desmuntada i els materials constructius reaprofitats en part per bastir una caseta de servei del club de golf que hi ha en aquest sector de l'equipament esportiu.

| | |
|--------------------|--|
| Ús actual | Equipament esportiu |
| Ús original/altres | Instal·lació agrícola romana i església |
| Estat conservació | Dolent; No es documenten estructures constructives visibles. |

ÀMBITS DE PROTECCIÓ I OBJECTE

| | |
|---------------------|---|
| Raons catalogació | Aquest element està recollit a l'inventari del patrimoni arqueològic i paleontològic de Catalunya amb el núm. 384 |
| Elements / Conjunts | S'ha d'adoptar les mesures necessàries per garantir la conservació dels elements que no siguin extrets com a conseqüència de la intervenció arqueològica realitzada, segons estableix l'art. 30.1. del Decret 78/2002, de 5 de març del Reglament de protecció del patrimoni arqueològic i paleontològic. |
| Entorn protecció | Vegeu plànol annex. |

REGULACIÓ DE LES INTERVENCIIONS

| | |
|---------------------|---|
| Tipus d'intervenció | Excavacions |
| Reg. intervencions | Les que estableix el Decret 78/2002 de 5 de març del Reglament de protecció del patrimoni arqueològic i paleontològic. |
| Usos permesos | Els que estableix el planejament vigent. |
| Entorn de protecció | Determinat per les disposicions recollides als articles 30 a 33 del Decret 78/2002 de 5 de març del Reglament de protecció del patrimoni arqueològic i paleontològic, que contemplan la consolidació, rebliment, trasllat o salvació dels valors culturals. |

INFORMACIÓ COMPLEMENTÀRIA

Informació històrica L'ermita estava sota la jurisdicció de la parròquia de Sant Pere de Ribes, malgrat trobar-se dins del terme de Sitges y sabem que per la diada de Sant Joan s'hi feia un aplec molt popular al qual acudien els veïns de les poblacions del voltant. El primer esment documental data de 1414, si bé la construcció podria ser anterior. Els escassos vestigis conservats es van desmuntar i els carreus van ser aprofitats per bastir una caseta d'estris del camp de golf situada en un lloc molt proper. Per la visita pastoral de 1414 sabem que en aquell moment existia una capella sota la advocació de Sant Martí que a més tenia un altar consagrat a Santa Margarida i és plausible que amb el temps aquesta darrera es convertís amb l'advocació principal.

| | |
|---------------------|--|
| Bibliografia | BELLMUNT, J., 1964-1965: "Sitges" a Notas de Arqueología de Cataluña y Baleares, Ampurias (Barcelona), XXVI-XXVII: 276-277. CAMPS, C. 2007. "El llogat medieval" a Historia de Sitges. II. Època medieval. Sitges. 2007: 229-229. CARBONELL, J., 1961: "Siete ensayos de historia suburensis". Eco de Sitges. Sitges. FERRER, A., 1945-1946: "El sarcófago romano de Sitges" a Ampurias (Barcelona), VII-VIII: 366-368. MIRET, M. 1983: "Cronologia i anàlisi del poblament ibèric a la zona oriental de la comarca del Garraf. Barcelona". Tesis de llicenciatura. Facultat de Geografia i Història de la Universitat de Barcelona. |
|---------------------|--|

Jaciment de Santa Margarida

11-BARP

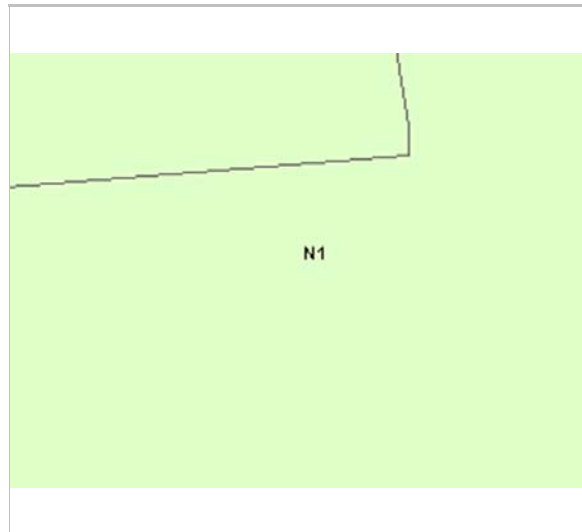
SOLER CARTRÓ, J. 1980: "Geografia i guia de la vila de Sitges i son terme municipal".
Grup d'Estudis Sitgetans. Sitges, 1980: 35-36

Pla anterior


Pla Especial de Protecció del Patrimoni Arquitectònic i Catàleg del Municipi de Sitges
(PEPPAC) de 24.7.1991, DOGC 1473 de 29.07.1991.

Protecció existent


PEPPAC de Sitges



Planejament vigent. 2006.
MUC



Context
ICGC - Google Earth.



Context
ICGC - Google Earth.



Vista de l'emplaçament. 15.5.2006.
Diputació de Barcelona

2017

Redactors: Xavier Fierro Macía, Josep Maria Pujol Torres, Jaume Marsé Ferrer

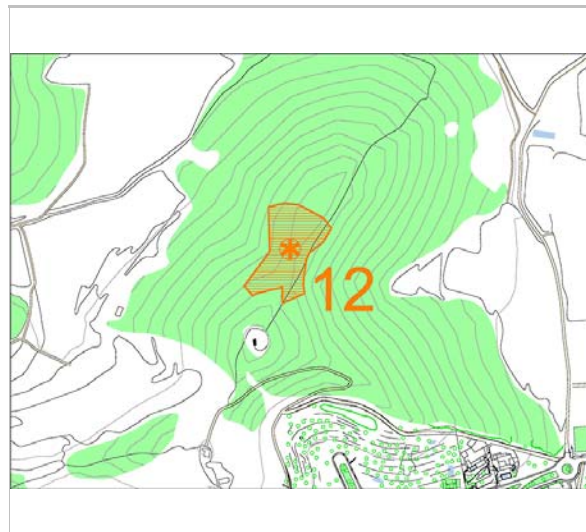
Can Girona

12-BARP


LOCALITZACIÓ

| | | | |
|-----------------|-----------------------------|-------------------------|--------|
| Indret | Turó de Miralpeix | Codi INE | 082704 |
| Adreça/es | | | |
| Coordenades UTM | x = 397208 ; y = 4565399 | Identificació al plànol | JA 1 |
| | | Grafisme categoria | |
| | | Delimitació bé | |
| | | Entorn protecció | |

| DADES CADASTRALS | Referència | Superfície | Sostre | N. plantes | Titularitat |
|------------------|------------|------------|--------|------------|-------------|
|------------------|------------|------------|--------|------------|-------------|



Delimitació de l'AEA.
IPAPC



Vista actual de l'emplaçament. 2015.

DADES URBANÍSTIQUES

| | |
|----------------|---|
| Pla vigent | Pla d'Ordenació Urbanística Municipal (2006) |
| Classificació | SNU (sòl no urbanitzable) |
| Qualificació | 25. ESPAIS NATURALS PROTEGITS; SRP-C1 (Sòl No Urbanitzable Costaner C1) |
| Exp. RPUC | 2005 / 017959 / B |
| Relació ntiva. | N1 No urbanitzable, Rústic |

CATALOGACIÓ

| | |
|---------------|---|
| Tipus de bé | Patrimoni arqueològic-paleontològic |
| Classificació | Jaciments arqueològics |
| Categoria | BCIL |
| Nº reg/cat. | 12-BARP |
| Nivell prot. | NP1 Integral i NP6 (AEA) |
| Altres prot. | Carta Arqueològica de Sitges. 2001. núm. 4 Inventari del Patrimoni Cultural del municipi de Sitges. Fitxa núm. 505 |

DESCRIPCIÓ DEL BÉ

| | |
|--------------------|--|
| Tipus | Establiment ibèric i explotació agrícola d'època romana. |
| Cronologia | Segles V aC. – II dC. |
| Context | Situat al vessant septentrional del Turó de Miralpeix, a 300 m a l'oest de Can Girona i a 100 al nord del castell de Miralpeix, en un petit altiplà ocupat per un bosquet de pins. Situat a 86 m d'altitud. |
| Elements | A banda i banda del corriol que mena des de la carretera C-246a al castell de Miralpeix es recullen en superfície ceràmiques corresponents a les èpoques ibèrica i romana entre les quals cal esmentar la troballa de fragments de vernís negre, àmfora itàlica, terra sigil·lada africana clara A, comuna romana i bocins d'imbrex. A més es va trobar alguna destal de pedra polida i la mola sotana d'un molí empotrada en un marge proper. Sense estructures constructives associades. |
| Ús actual | Bosc |
| Ús original/altres | Poblat ibèric i àrea productiva d'època romana |
| Estat conservació | Dolent |

Can Girona

12-BARP

ÀMBITS DE PROTECCIÓ I OBJECTE

| | |
|---------------------|---|
| Raons catalogació | Aquest element està recollit a l'inventari del patrimoni arqueològic i paleontològic de Catalunya amb el núm. 385 |
| Elements / Conjunts | S'ha d'adoptar les mesures necessàries per garantir la conservació dels elements que no siguin extrets com a conseqüència de la intervenció arqueològica realitzada, segons estableix l'art. 30.1. del Decret 78/2002, de 5 de març del Reglament de protecció del patrimoni arqueològic i paleontològic. |
| Entorn protecció | Vegeu plànol annex. |

REGULACIÓ DE LES INTERVENCIONS

| | |
|---------------------|--|
| Tipus d'intervenció | Excavacions |
| Reg. intervencions | Les que estableix el Decret 78/2002 de 5 de març del Reglament de protecció del patrimoni arqueològic i paleontològic. |
| Usos permesos | Els que estableix el planejament vigent. |
| Entorn de protecció | Determinat per les disposicions recollides als articles 30 a 33 del Decret 78/2002 de 5 de març del Reglament de protecció del patrimoni arqueològic i paleontològic, que contempen la consolidació, rebliment, trasllat o salvació dels valors culturals. |

INFORMACIÓ COMPLEMENTÀRIA

| | |
|----------------------|--|
| Informació històrica | El jaciment va ser documentat per primera vegada l'any 1983 per Magí Miret. L'any 2002 amb motiu de la revisió de la Carta Arqueològica del municipi i l'any 2006 amb la realització del mapa del patrimoni arquitectònic de Sitges es van realitzar noves prospeccions amb resultats positius. No s'ha fet cap mena d'excavació arqueològica. |
| Bibliografia | MIRET, M. 1983 "Cronologia i anàlisi del poblament ibèric a la zona oriental de la comarca del Garraf. Barcelona". Tesis de llicenciatura. Facultat de Geografia i Història de la Universitat de Barcelona. SIMON, S. 2006. "Mapa del patrimoni cultural de Sitges". Oficina de Patrimoni Cultural. Diputació de Barcelona. |
| Pla anterior | Pla Especial de Protecció del Patrimoni Arquitectònic i Catàleg del Municipi de Sitges (PEPPAC) de 24.7.1991, DOGC 1473 de 29.07.1991. |
| Protecció existent | PEPPAC de Sitges |



Planejament vigent. 2006.
MUC



Context
ICGC Google Earth.

Can Girona

12-BARP



Context
ICGC Google Earth.



Vista del turó de Miralpeix. 7.5.2014.
Jaume Marsé

2017




Redactors: Xavier Fierro Macía, Josep Maria Pujol Torres, Jaume Marsé Ferrer

Castell de Miralpeix

13-BARP

Altres noms Quadra de Miralpeix

LOCALITZACIÓ

Indret Codi INE 082704
 Adreça/es
 Coordenades UTM x = 397156 ; Identificació al plànol **JA 1** Delimitació bé 
 y = 4565287 Grafisme categoria  Entorn protecció 

DADES CADASTRALS Referència Superfície Sostre N. plantes Titularitat



Delimitació de l'AEA.
IPAPC



Restes del Castell. 26.11.2013
Jaume Marsé

DADES URBANÍSTIQUES

Pla vigent Pla d'Ordenació Urbanística Municipal (2006)
 Classificació SNU (sòl no urbanitzable)
 Qualificació 25. ESPAIS NATURALS PROTEGITS; SRP-C1 (Sòl No Urbanitzable Costaner C1)
 Exp. RPUC 2005 / 017959 / B
 Relació ntiva. N1 No urbanitzable, Rústic

CATALOGACIÓ

Tipus de bé Patrimoni arqueològic-paleontològic
 Classificació Arquitectura militar i jaciment arqueològic
 Categoria BCIN
 Nº reg/cat. 13-BARP
 Nivell prot. NP1 Integral i NP6 (AEA)
 Altres prot. Carta Arqueològica de Sitges. 2001. núm. 28
 Inventari del Patrimoni Cultural del municipi de Sitges. Fitxa núm. 530

DESCRIPCIÓ DEL BÉ

Tipus Arquitectura militar i jaciment arqueològic. Castell.
 Cronologia Segles XI – XVII, amb vestigis d'una ocupació anterior d'època romana.
 Context Està situat al cim del turó de Miralpeix, a l'extrem occidental de Sitges molt a prop del límit amb el terme de Sant Pere de Ribes i per sobre de la masia de Can Girona. Des d'aquest emplaçament es domina la costa i les vies de penetració cap a les planes de l'interior. Actualment, el paratge està ocupat per un bosc poblat per pins i matolls i als vessants es conserven vestigis de les terrasses de conreu que van estar en ús fins a mitjans del segle XX i encara perviuen alguns garrofers. Situat a 104 m d'altitud.
 Elements Edifici de planta rectangular, amida 17,5 m de llargària per 11,5 m d'amplària i ocupa una superfície de 276 m2, distribuït en dues estances principals, separades. Entre aquests espais, existeix un passadís d'uns 2 metres d'amplària, que podria haver estat cobert per una arcada. A l'angle nord-est sobresurt una torre de planta gairebé quadrada, que està

Castell de Miralpeix

13-BARP

imbricada amb la construcció principal. Al bell mig de l'edifici principal hi ha una cisterna. L'edifici va ser bastit amb murs de 0,9 m d'amplària fets amb carreus irregulars lligats amb argamassa de calç. Les parets presenten un grau desigual d'arrasament com a conseqüència de l'espoli de les pedres a l'època moderna, per bastir els marges de les terrasses de conreu que ordenen els vessants del turó. Al centre de l'edifici, a la part més alta del conjunt, hi ha una cisterna de planta rectangular parcialment excavada a la roca que amida 2,75 m de llargària per 2,05 m d'amplària per 3,30 m de fondària. Les parets conserven un arrebossat hidràulic de tonalitat rosada.

A tocar del mur de llevant hi ha un altre dipòsit, probablement un cup, de planta circular de 1,44 m de diàmetre que es conserva fins a una alçària de 0,5 m, que també conserva a l'interior un revestiment hidràulic. A l'angle sud-est de l'edifici hi ha les traces d'una escala de pedra que permeten suposar la existència d'una planta pis.

La torre, de planta rectangular es troba a l'angle nord-oest de l'edifici. Els murs tenen una amplada mitjana d'un metre i delimiten un espai interior de 4x2,80 metres. A tres nivells diferents, dins el parament perimetral de la torre, s'han documentat quatre finestres espielleres amb una amplària de 55 cm a l'interior i de 10 cm a l'exterior. A l'angle sud-est es conserven les restes d'una escala que facilitaria l'accés a les plantes superiors.

Les excavacions han permès documentar una ocupació del lloc des de finals del segle XIV fins a la segona meitat del segle XVII. La fase inicial (segles XI a XIII) només la coneixem a través de la documentació escrita ja que el registre arqueològic no ha proporcionat materials d'aquell moment. Segons Joan Garcia es possible que la turrís esmentada al segle XI estigués situada al lloc on es va bastir la cisterna al punt més elevat del conjunt.

Ús actual Sense ús
 Ús original/altres Castell medieval i mas fortificat a l'època moderna.
 Estat conservació Dolent

ÀMBITS DE PROTECCIÓ I OBJECTE

Raons catalogació Aquest element està declarat BCIN amb el número de registre 1573-MH-ZA (R. 51-5715) pel Decret 22 d'abril de 1949 de protecció de castells i està recollit a l'inventari del patrimoni arqueològic i paleontològic de Catalunya amb el núm. 9170. També està recollit a l'inventari del patrimoni arquitectònic de Catalunya amb el núm. 1773.

Elements / Conjunts S'ha d'adoptar les mesures necessàries per garantir la conservació dels elements que no siguin extrets com a conseqüència de la intervenció arqueològica realitzada, segons estableix l'art. 30.1. del Decret 78/2002, de 5 de març del Reglament de protecció del patrimoni arqueològic i paleontològic.

Entorn protecció Vegeu plànol annex.

REGULACIÓ DE LES INTERVENCIONS

Tipus d'intervenció Excavacions
 Reg. intervencions Les que estableix la Llei 9/1993 de 30 de setembre del Patrimoni cultural català i el Decret 78/2002 de 5 de març del Reglament de protecció del patrimoni arqueològic i paleontològic.
 Usos permesos Els que estableix el planejament vigent.
 Entorn de protecció Determinat per les disposicions recollides als articles 9, 11-12, 23, 31, 33, 39 i 77 de la Llei 9/1993 de 30 de setembre del Patrimoni cultural català i dels articles 30 a 33 del Decret 78/2002 de 5 de març del Reglament de protecció del patrimoni arqueològic i paleontològic, que contempen la consolidació, rebliment, trasllat o salvació dels valors culturals.

INFORMACIÓ COMPLEMENTÀRIA

Informació històrica El primer esment documental de Miralpeix data de l'any 1057, quan el bisbe de Barcelona, Guislabert, i els seus canonges, juntament amb el seu cosí Mir Geribert, la seva dona, Guisla, i el seu fill Bernat, cediren la meitat de la quadra, els delmes i les primícies en alou a Arnau Arvolí amb la condició de reconstruir i poblar Miralpeix i de treballar les terres. La torre es trobava al terme del castell de Ribes. Arnau tindria la meitat en alou i l'altra meitat

Castell de Miralpeix

13-BARP

en feu, sempre amb el reconeixement de la senyoria de Mir Geribert i la seva posteritat. La quadra fou després possessió de Ramon Mir de Ribes, fill de Mir Geribert. Hi havia doncs, en aquella data un edifici, probablement una torre, bastit en el decurs del procés de repoblació a les darreries del segle X, com a centre de la quadra de Miralpeix.

Un plet decidí donar la propietat a Ponç de Blancafort, que s'enfrontava a Guillem i Ponç de Ribes, que en aquell moment eren els senyors feudals del castell de Ribes. Ponç de Ribes, d'acord amb el seu castlà, Gombau de Miralpeix, que estava amenaçat per Berenguer de Castellet i Eimeric d'Espiells, va decidir reforçar el castell de Miralpeix i cavar-hi uns valls, per fer més difícil l'accés a la seva possessió. Aquest esforç no van servir per a res, ja que cap a 1190 els seus enemics van assaltar, saquejar i destruir la fortificació.

Amb els segles, la quadra de Miralpeix va anar canviant de propietaris. L'any 1271 les terres de Miralpeix passaren a formar part del patrimoni de Berenguer de Ribes. L'any 1303, Berenguer empenyorà aquest terreny a Galceran de Miralpeix i en 1350 passà a mans de Berenguer de Ribes.

A finals del segle XIV, el senyoriu sobre la quadra de Miralpeix passà a mans dels reis d'Aragó. El 3 de setembre de 1382 Sitges, els castells de Ribes, de Campdàsens i el de Miralpeix, entre altres, foren cedits, a petició de Sibil·la Fortià, esposa del rei Pere III, al seu germà Bernat de Fortià. Existeix un document del 20 d'octubre de 1385, pel qual la cessió provisional es convertí en una donació a perpetuïtat, tot i que aquest fet va ser curt, ja que el 5 de desembre de 1387, obligat pels esdeveniments provocats per la successió de Pere III, Fortià es va veure obligat a renunciar a les seves possessions.

En aquests moments, el nou rei Joan I el 30 de desembre de 1387, va cedir els terrenys a la seva esposa, Violant. La parella reial va vendre totes les terres de Miralpeix al bisbe de Barcelona el 19 de juliol de 1390, i el 22 de novembre de 1410 la va comprar la Pia Almoïna als administradors de l'Hospital de la Santa Creu, hereus de Berenguer de Miralpeix. Quan durant els primers dies de 1411, pren possessió de la torre i del terme municipal de Miralpeix, aquest sector passa a formar part per primera vegada del terme municipal de Sitges, vila que des de la primera meitat del segle XIV estava també sota el domini de la Pia Almoïna de Barcelona.

Cap a finals del S.XVI, Sitges va incrementar el cultiu de la vinya, sobretot de malvasia, que exportava a diverses zones del Mediterrani. Entre el segle XII i finals del segle XVIII, a Miralpeix hi havia tres masies, la de Miralpeix, can Girona i mas Pasqualí. Durant la primera meitat del segle XVIII, es va produir un fort increment de la demanda exterior de vi, com a conseqüència de l'obertura del mercat de les colònies americanes. Aquest fet va propiciar que les terres de Miralpeix, igual que el resta de territori del Garraf, es dediquessin, gairebé íntegrament, a la plantació de vinyes.

El castell ha estat objecte de tres campanyes d'excavació realitzades entre els anys de 1990 a 1992 dirigides per Joan Garcia Targa i Natàlia Moragas, amb la participació de camps de treball de joves d'entre 15 i 18 anys. L'any 1992 es van a dur també dos petites intervencions de consolidació de les restes que aquells treballs van posar al descobert.

Per últim cal afegir que als estrats de rebliment del castell han aparegut alguns fragments d'àmfora que evidencien l'ocupació del promontori a l'època romana. Amb aquesta ocupació s'han relacionat uns vestigis muraris apareguts al fonament de la cisterna.

Bibliografia

- CATALÀ, P. 1967: "Comentari marginal". Els castells catalans, vol. III. Barcelona: 941-964.
 GARCIA TARGA, J., 1991: "Castell de Miralpeix, primera campanya d'excavacions". Butlletí del Grup d'Estudis Sitgetans, any XV, nº. 57. Sitges.
 GARCIA TARGA, J., 1992: "Excavacions arqueològiques al castell de Miralpeix (Sitges)". Gran Penedès (Vilafranca del Penedès), núm. 31: 35-36.
 GARCIA TARGA, J., 1992: "Segona campanya d'excavacions al castell de Miralpeix". Butlletí del Grup d'Estudis Sitgetans. Any XVI, nº 60-61. Sitges.
 GARCIA TARGA, J., 1996: "La masia fortificada de Miralpeix (Sitges, Barcelona)". Boletín

Castell de Miralpeix

13-BARP

Informativo de la Asociación Española de Amigos de la Arqueología, nº 36. Madrid: 157-170.

GARCIA TARGA, J., 2002: "Castell de Miralpeix: un model d'ocupació medieval i moderna al Garraf". 6enes Jornades d'Estudis Penedesencs. Arboç, 1992: 141-166

GARCIA, J.; LORIENTE, A., 1995: "Castell de Miralpeix (Sitges): Estudi de materials ceràmics". Miscel·lània Penedesenca, XXIII. Vilafranca del Penedès: 53-69.

GARCIA TARGA, J.; MIRET, X., 2015: "Miralpeix, un conjunt patrimonial que cal defensar". Iª Jornada d'Arqueologia de Sitges, 28 de febrer de 2014. Sitges, 2015: 120-125.

GARCIA TARGA; MORAGAS, N. 1992: "Memòria de la tercera campanya d'excavacions al castell de Miralpeix.

http://calaix.gencat.cat/bitstream/handle/10687/9088/qmem833_web.pdf?sequence=1

GARCIA TARGA, J., ROUND, R. 2001: "El castillo de Miralpeix (Sitges, Barcelona), un modelo de ocupación medieval y moderna en la costa catalana". Actas del IV Curso de Cultura Medieval. Seminario: La Fortificación Medieval en la Península Ibérica". Centro de Estudios del Románico. Aguilar de Campoo (Palencia), febrero de 2001: 329-338.

MIRET, X. 1983: "La Quadra Miralpeix. Notes sobre la formació del terme municipal de Sitges", Grup d'Estudis Sitgetans, Quadern nº. 13. Sitges.

LLORACH, S. 1992. "Sitges. Castell de Miralpeix". Catalunya Romànica, XIX. El Penedès, L'Anoia. Barcelona: 273

Pla anterior

Pla Especial de Protecció del Patrimoni Arquitectònic i Catàleg del Municipi de Sitges (PEPPAC) de 24.7.1991, DOGC 1473 de 29.07.1991.

Protecció existent

PEPPAC de Sitges



Planejament vigent. 2006.

MUC




Context

ICGC - Google Earth

Castell de Miralpeix

13-BARP



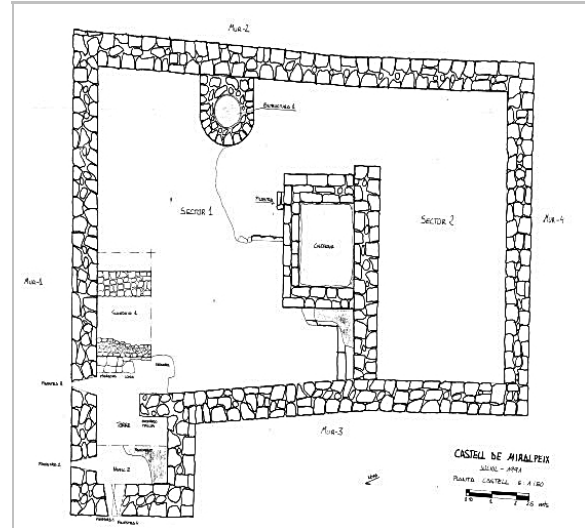
Restes del Castell. 26.11.2013
Jaume Marsé



Vista del jaciment.
J. Garcia Targa



Vista del jaciment.
J. Garcia Targa



Planta general del jaciment.
J. Garcia Targa

2017

Redactors: Xavier Fierro Macía, Josep Maria Pujol Torres, Jaume Marsé Ferrer

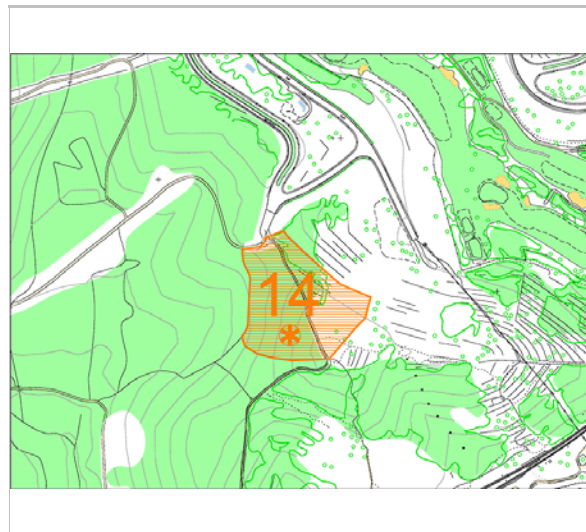
El Codolet

14-BARP

LOCALITZACIÓ

| | | | | | | |
|-----------------|--------------|-------------------------|------|------------------|----------|--------|
| Indret | | | | | Codi INE | 082704 |
| Adreça/es | | | | | | |
| Coordenades UTM | x = 396956 ; | Identificació al plànol | JA 1 | Delimitació bé | | |
| | y = 4564373 | Grafisme categoria | | Entorn protecció | | |

| DADES CADASTRALS | Referència | Superfície | Sostre | N. plantes | Titularitat |
|------------------|------------|------------|--------|------------|-------------|
|------------------|------------|------------|--------|------------|-------------|



Delimitació de l'AEA.
IPAPC



Vista actual de l'emplaçament.

DADES URBANÍSTIQUES

| | |
|----------------|---|
| Pla vigent | Pla d'Ordenació Urbanística Municipal (2006) |
| Classificació | SNU (sòl no urbanitzable) |
| Qualificació | 25. ESPAIS NATURALS PROTEGITS; SRP-C1 (Sòl No Urbanitzable Costaner C1) |
| Exp. RPUC | 2005 / 017959 / B |
| Relació ntiva. | N1 No urbanitzable, Rústic |

CATALOGACIÓ

| | |
|---------------|---|
| Tipus de bé | Patrimoni arqueològic-paleontològic |
| Classificació | Jaciments arqueològics |
| Categoria | BCIL |
| Nº reg/cat. | 14-BARP |
| Nivell prot. | NP1 Integral i NP6 (AEA) |
| Altres prot. | Carta Arqueològica de Sitges. 2001. núm. 5 Inventari del Patrimoni Cultural del municipi de Sitges. Fitxa núm. 506 |

DESCRIPCIÓ DEL BÉ

| | |
|------------|--|
| Tipus | Establiment ibèric. |
| Cronologia | Segles V – I aC. |
| Context | El Codolet és un turonet de 68 m d'altitud que forma part de la Serra dels Paranyes. S'endinsa en el mar a l'anomenada Punta de les Coves. Als peus, pel cantó de tramuntana, conflueixen les avingudes de Can Girona i del Castell de Miralpeix i a llevant s'estén el Pla de Miralpeix. El paratge està ocupat actualment per pins i matolls i encara conserva testimonis d'antics conreus ordenats en terrasses. El jaciment se situa al cim del turó i els materials arqueològics es recullen majoritàriament al vessant septentrional. Situat a 68 m d'altitud. |
| Elements | Trobada de ceràmiques d'època ibèrica en superfície. Destaca la presència de ceràmiques de vernís negre, d'àmfores púnico ebussitanes i un fragment de molí. Al vessant oriental, a tocar de la façana marítima encara es conserven algunes restes de la masia de les Coves, on hi ha testimonis de la presència de materials d'època romana, sense especificar la tipologia. El jaciment no ha estat objecte de recerca i les prospeccions realitzades no han |

El Codolet

14-BARP

| | |
|--------------------|--|
| | documentat cap resta de construcció en superfície. Va ser documentat per Magí Miret en 1983. |
| Ús actual | Erms al vessant de migdia i bosc al de tramuntana |
| Ús original/altres | Establiment ibèric. |
| Estat conservació | |

ÀMBITS DE PROTECCIÓ I OBJECTE

| | |
|---------------------|---|
| Raons catalogació | Aquest element està recollit a l'inventari del patrimoni arqueològic i paleontològic de Catalunya amb el núm. 386 |
| Elements / Conjunts | S'ha d'adoptar les mesures necessàries per garantir la conservació dels elements que no siguin extrets com a conseqüència de la intervenció arqueològica realitzada, segons estableix l'art. 30.1. del Decret 78/2002, de 5 de març del Reglament de protecció del patrimoni arqueològic i paleontològic. |
| Entorn protecció | Vegeu plànol annex. |

REGULACIÓ DE LES INTERVENCIIONS

| | |
|---------------------|---|
| Tipus d'intervenció | Excavacions |
| Reg. intervencions | Les que estableix el Decret 78/2002 de 5 de març del Reglament de protecció del patrimoni arqueològic i paleontològic. |
| Usos permesos | Els que estableix el planejament vigent. |
| Entorn de protecció | Determinat per les disposicions recollides als articles 30 a 33 del Decret 78/2002 de 5 de març del Reglament de protecció del patrimoni arqueològic i paleontològic, que contenen la consolidació, rebliment, trasllat o salvació dels valors culturals. |

INFORMACIÓ COMPLEMENTÀRIA

| | |
|----------------------|--|
| Informació històrica | Jaciment descobert per Magí Miret i documentat per primera vegada en 1983. |
| Bibliografia | MIRET, M. 1983: "Cronologia i anàlisi del poblament ibèric a la zona oriental de la comarca del Garraf. Barcelona". Tesis de llicenciatura. Facultat de Geografia i Història de la Universitat de Barcelona. MIRET, M. 2006: "Jaciments arqueològics i poblament d'època ibèrica antiga i plena (segles VI-III aC.) a la comarca del Garraf (Barcelona)". XIII Col·loqui Internacional d'Arqueologia de Puigcerdà: 513-530. |
| Pla anterior | Pla Especial de Protecció del Patrimoni Arquitectònic i Catàleg del Municipi de Sitges (PEPPAC) de 24.7.1991, DOGC 1473 de 29.07.1991. |
| Protecció existent | PEPPAC de Sitges |

El Codolet

14-BARP



Planejament vigent. 2006.
MUC



Context
Google Earth.



Vista actual de l'emplaçament.



Vista de l'emplaçament. 31.5.2006
Diputació de Barcelona


2017

Redactors: Xavier Fierro Macià, Josep Maria Pujol Torres, Jaume Marsé Ferrer

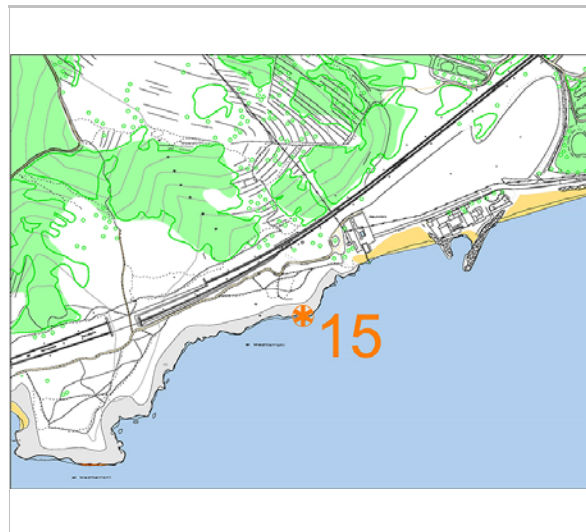
Cova de la Masia de les Coves

15-BARP

LOCALITZACIÓ

Indret Codi INE 082704
 Adreça/es
 Coordenades UTM x = 397245 ; Identificació al plànol **JA 1** Delimitació bé
 y = 4564216 Grafisme categoria  Entorn protecció

DADES CADASTRALS Referència Superfície Sostre N. plantes Titularitat



Delimitació de l'AEA.
IPAPC



Vista general de la Punta de les Coves.
A. Daura, M. Sanz.

DADES URBANÍSTIQUES

Pla vigent Pla d'Ordenació Urbanística Municipal (2006)
 Classificació SNU (sòl no urbanitzable)
 Qualificació A. SISTEMES ESPAIS LLIURES; A.4 Litoral
 Exp. RPUC 2005 / 017959 / B
 Relació ntiva. SC Sistemes, Costaner

CATALOGACIÓ

Tipus de bé Patrimoni arqueològic-paleontològic
 Classificació Jaciments arqueològics
 Categoria BCIL
 N° reg/cat. 15-BARP
 Nivell prot. NP1 Integral i NP6 (AEA)
 Altres prot. Carta Arqueològica de Sitges. 2001. núm. 8
 Inventari del Patrimoni Cultural del municipi de Sitges. Fitxa núm. 509

DESCRIPCIÓ DEL BÉ

Tipus Cova o estructures subterrànies
 Cronologia Paleolític: 100000 – 9000 aC.
 Context Situada al peu d'un petit promontori de la Serra dels Parany, a la riba del mar, entre la platja de Les Coves a l'est i la platja de Rosés, a l'oest, sota les restes de l'antiga Masia de les Coves, avui desapareguda pels temporals de llevant. En aquest indret hi ha un conjunt de cavitats càrstiques que es troben molt a prop les unes de les altres que han donat nom al paratge, que es coneix com a Punta de les Coves. L'accés actualment es realitza des del mar. Situat a 0 m d'altitud.
 Elements Cova d'una sola galeria que té una llargària de 13 m. No s'han realitzat excavacions arqueològiques i els sediments dipositats a l'interior han estat buidats pels temporals. En el moment de la troballa es van recollir a l'interior alguns fragments de sílex rodats amb retocs.
 Ús actual Sense ús
 Ús original/altres Lloc d'habitació

Cova de la Masia de les Coves

15-BARP

Estat conservació Dolent

ÀMBITS DE PROTECCIÓ I OBJECTE

Raons catalogació Aquest element està recollit a l'inventari del patrimoni arqueològic i paleontològic de Catalunya amb el núm. 389.
 Elements / Conjunts S'ha d'adoptar les mesures necessàries per garantir la conservació dels elements que no siguin extrets com a conseqüència de la intervenció arqueològica realitzada, segons estableix l'art. 30.1. del Decret 78/2002, de 5 de març del Reglament de protecció del patrimoni arqueològic i paleontològic.
 Entorn protecció Vegeu plànol annex.

REGULACIÓ DE LES INTERVENCIIONS

Tipus d'intervenció Documentació gràfica i plàstica
 Reg. intervencions Estratigrafia perduda com a conseqüència de l'erosió causada per les ones.
 Usos permesos Els que estableix el planejament vigent.
 Entorn de protecció Determinat per les disposicions recollides als articles 30 a 33 del Decret 78/2002 de 5 de març del Reglament de protecció del patrimoni arqueològic i paleontològic, que contemplem la consolidació, rebliment, trasllat o salvació dels valors culturals.

INFORMACIÓ COMPLEMENTÀRIA

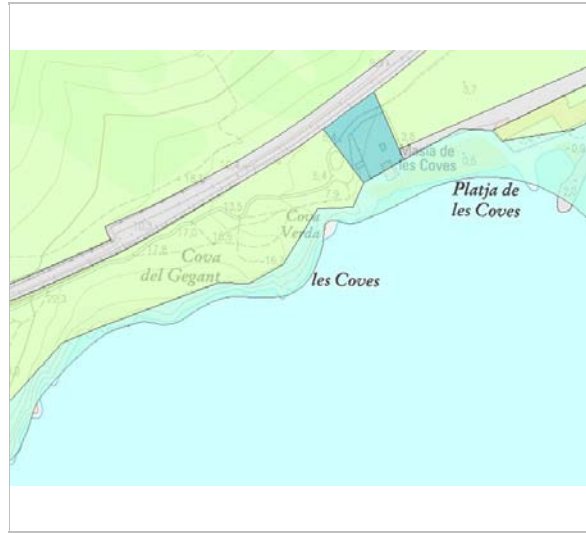
Informació històrica El jaciment va ser descobert per Antoni Ferrer. L'entrada de la cova ha quedat sota el nivell del mar degut a l'enfonsament progressiu de la línia a de costa del Garraf i per la interrupció de l'aportació de sorres que es va produir la construcció dels diferents ports de la contrada i per la formació d'esculleres que han modificat el flux dels corrents marins.
 Bibliografia ALAY, J. C.; FARRELL, D.; MIQUEL, J. 1991: "La problemàtica de la conservació i protecció del patrimoni històric a les comarques penedesenques". Miscel·lània Penedesenca (Vilafranca del Penedès), 15: 253-282.
 BELLMUNT, J., 1957-1958: "Crònica de la secció arqueològica". Boletín de la Biblioteca Museo Balaguer (vilanova i la Geltrú), 5: 132-134.
 BELLMUNT, J., 1962: "Sitges. Notas de Arqueología de Cataluña y Baleares". Ampurias (Barcelona), XXIV: 305.
 BELLMUNT, J., 1964-1965: "Sitges. Notas de Arqueología de Cataluña y Baleares". Ampurias (Barcelona), XXVI-XXVII: 276-277.
 BOQUER, S.; MIRET, J., 2006: "Dels primers pagesos al desenvolupament de la metal·lúrgia". Història de Sitges. I. Època Antiga. Sitges: 65-88.
 FERRER, A. 1966: «Las coves de Sitges». Cavernas, núm. 7. Grup d'Espeologia de Badalona: 216-219.
 SANZ, M., : "Patrons d'acumulació de restes de fauna del Plistocè superior al nord-est peninsular (àrea del Massís del Garraf-Ordal". Barcelona, 2013. [Tesis doctoral]

Pla anterior Pla Especial de Protecció del Patrimoni Arquitectònic i Catàleg del Municipi de Sitges (PEPPAC) de 24.7.1991, DOGC 1473 de 29.07.1991.

Protecció existent PEPPAC de Sitges

Cova de la Masia de les Coves

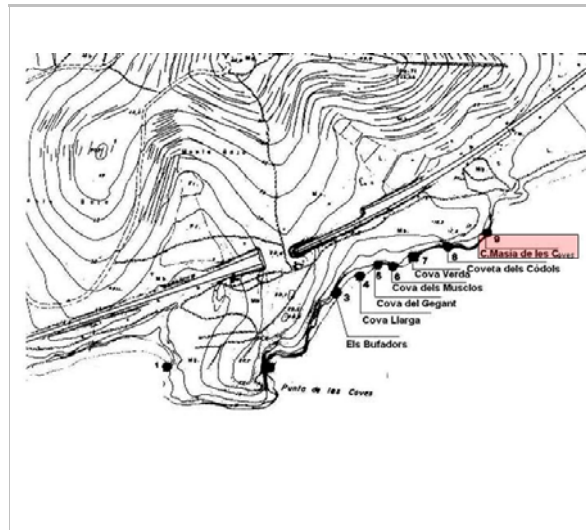
15-BARP



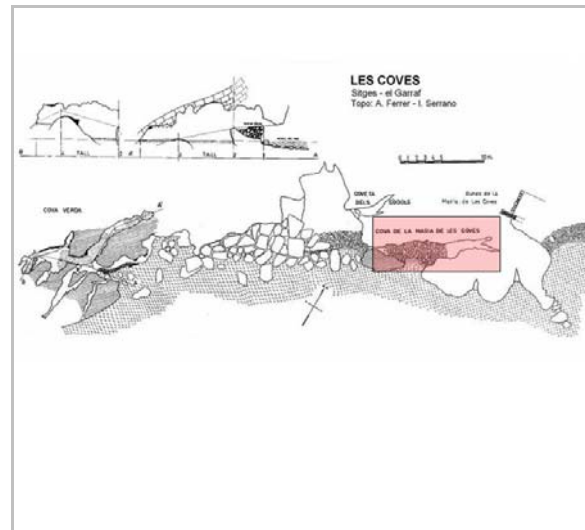
Planejament vigent. 2006.
MUC




Context
Google Earth.



Punta de les Coves.
A. Ferrer



Punta de les Coves.
A. Ferrer, I. Serrano



Vista de la cova. 5.6.2006
Diputació de Barcelona



Vista de la cova. 5.6.2006
Diputació de Barcelona

Cova de la Masia de les Coves

15-BARP


2017

Redactors: Xavier Fierro Macía, Josep Maria Pujol Torres, Jaume Marsé Ferrer

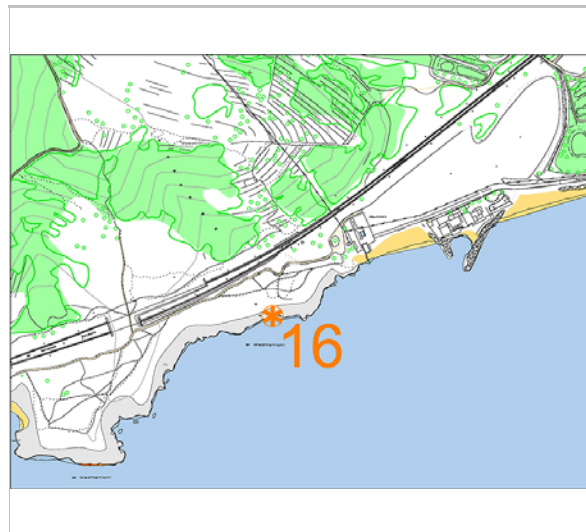
Coveta dels Còdols

16-BARP

LOCALITZACIÓ

Indret Codi INE 082704
 Adreça/es
 Coordenades UTM x = 397177 ; Identificació al plànol **JA 1** Delimitació bé
 y = 4564170 Grafisme categoria  Entorn protecció

DADES CADASTRALS Referència Superfície Sostre N. plantes Titularitat



Delimitació de l'AEA.
IPAPC



Vista general de la Punta de les Coves.
A. Daura, M. Sanz.

DADES URBANÍSTIQUES

Pla vigent Pla d'Ordenació Urbanística Municipal (2006)
 Classificació SNU (sòl no urbanitzable)
 Qualificació A. SISTEMES ESPAIS LLIURES; A.4 Litoral
 Exp. RPUC 2005 / 017959 / B
 Relació ntiva. SC Sistemes, Costaner

CATALOGACIÓ

Tipus de bé Patrimoni arqueològic-paleontològic
 Classificació Jaciments arqueològics
 Categoria BCIL
 N° reg/cat. 16-BARP
 Nivell prot. NP1 Integral i NP6 (AEA)
 Altres prot. Carta Arqueològica de Sitges. 2001. núm. 17
 Inventari del Patrimoni Cultural del municipi de Sitges. Fitxa núm. 518

DESCRIPCIÓ DEL BÉ

Tipus Cova o estructures subterrànies
 Cronologia Indeterminada
 Context Situada al peu d'un petit promontori de la Serra dels Parany, a la riba del mar, entre la platja de Les Coves a l'est i la platja de Rosés, a l'oest. En aquest indret hi ha un conjunt de cavitats càrstiques que es troben molt a prop les unes de les altres que han donat nom al paratge, que es coneix com a Punta de les Coves. La coveta dels Còdols es troba entre la cova de la Masia de les Coves i la cova Verda, a ponent de les restes de l'antiga Masia de les Coves, avui desapareguda pels temporals de llevant. L'accés actualment es realitza des del mar.
 Situat a 0 m d'altitud.
 Elements Cova d'una sola galeria que té una llargària de 5 m.
 Descripció: No s'han realitzat excavacions arqueològiques i els sediments dipositats a la cova han estat buidats pels temporals. No es coneixen materials procedents d'aquest jaciment però segons el seu descobridor, Antoni Ferrer, hi havia un jaciment arqueològic a l'interior.

Coveta dels Còdols

16-BARP

Ús actual Sense ús
 Ús original/altres Lloc d'habitació
 Estat conservació Dolent

ÀMBITS DE PROTECCIÓ I OBJECTE

Raons catalogació Aquest element està recollit a l'inventari del patrimoni arqueològic i paleontològic de Catalunya amb el núm. 398.
 Elements / Conjunts S'ha d'adoptar les mesures necessàries per garantir la conservació dels elements que no siguin extrets com a conseqüència de la intervenció arqueològica realitzada, segons estableix l'art. 30.1. del Decret 78/2002, de 5 de març del Reglament de protecció del patrimoni arqueològic i paleontològic.
 Entorn protecció Vegeu plànol annex.

REGULACIÓ DE LES INTERVENCIÓNS

Tipus d'intervenció Documentació gràfica i plàstica
 Reg. intervencions Estratigrafia perduda com a conseqüència de l'erosió causada per les ones.
 Usos permesos Els que estableix el planejament vigent.
 Entorn de protecció Determinat per les disposicions recollides als articles 30 a 33 del Decret 78/2002 de 5 de març del Reglament de protecció del patrimoni arqueològic i paleontològic, que contemplem la consolidació, rebliment, trasllat o salvació dels valors culturals.

INFORMACIÓ COMPLEMENTÀRIA

Informació històrica L'entrada de la cova ha quedat sota el nivell del mar degut a l'enfonsament progressiu de la línia a de costa del Garraf i per la interrupció de l'aportació de sorres que es va produir la construcció dels diferents ports de la contrada i per la formació d'esculleres que han modificat el flux dels corrents marins.

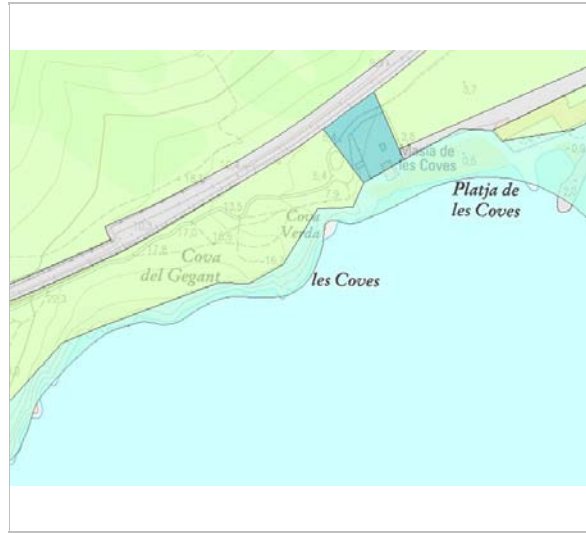
Bibliografia ALAY, J. C.; FARRELL, D.; MIQUEL, J. 1991: "La problemàtica de la conservació i protecció del patrimoni històric a les comarques penedesenques". Miscel·lània Penedesenca (Vilafranca del Penedès), 15: 253-282.
 BELLMUNT, J., 1957-1958: "Crònica de la secció arqueològica". Boletín de la Biblioteca Museo Balaguer (vilanova i la Geltrú), 5: 132-134.
 BELLMUNT, J., 1964-1965: "Sitges. Notas de Arqueología de Cataluña y Baleares". Ampurias (Barcelona), XXVI-XXVII: 276-277.
 BOQUER, S.; MIRET, J., 2006: "Dels primers pagesos al desenvolupament de la metal·lúrgia". Història de Sitges. I. Època Antiga. Sitges: 65-88.
 FERRER, A. 1966: «Las coves de Sitges». Cavernas, núm. 7. Grup d'Espeologia de Badalona: 216-219.
 ROVIRA, J.; PETIT, M^a A., 1980: "El jaciment arqueològic de la Cova Verda i alguns problemes del neolític i l'edat del bronze a Catalunya. Quaderns de Treball nº3, Barcelona
 SANZ, M., : "Patrons d'acumulació de restes de fauna del Plistocè superior al nord-est peninsular (àrea del Massís del Garraf-Ordal)". Barcelona, 2013. [Tesis doctoral]

Pla anterior Pla Especial de Protecció del Patrimoni Arquitectònic i Catàleg del Municipi de Sitges (PEPPAC) de 24.7.1991, DOGC 1473 de 29.07.1991.


Protecció existent PEPPAC de Sitges

Coveta dels Còdols

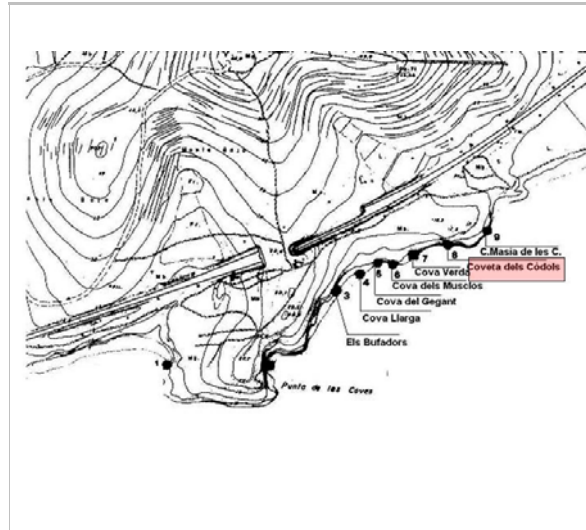
16-BARP



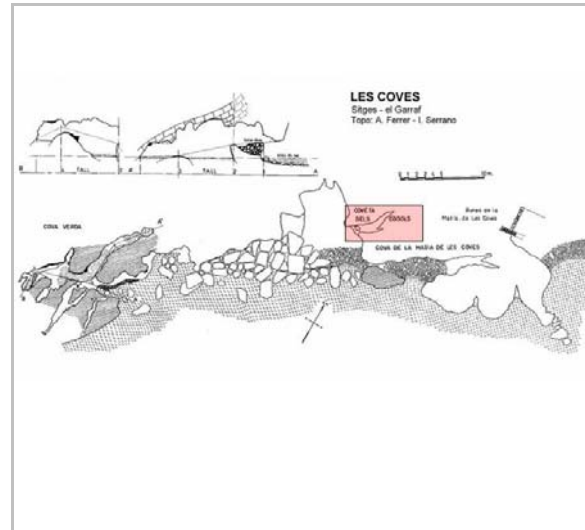
Planejament vigent. 2006.
MUC




Ortofoto
ICC




Punta de les Coves.
A. Ferrer



Punta de les Coves.
A. Ferrer, I. Serrano



Vista de la cova. 5.6.2006
Diputació de Barcelona



Vista de la cova. 5.6.2006
Diputació de Barcelona

Coveta dels Còdols

16-BARP

2017

Redactors: Xavier Fierro Macía, Josep Maria Pujol Torres, Jaume Marsé Ferrer

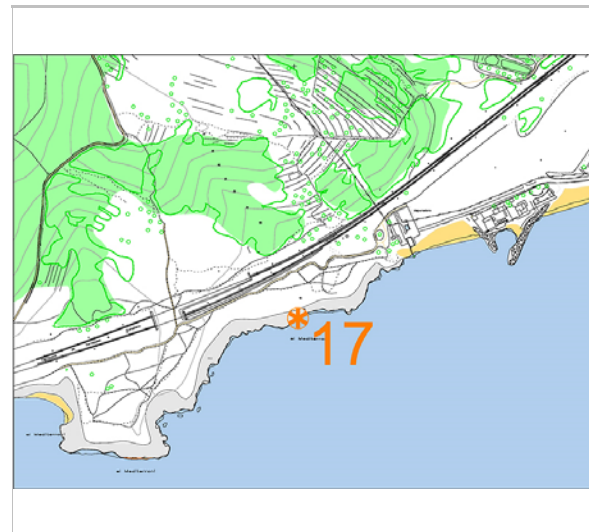
Cova Verda

17-BARP

LOCALITZACIÓ

| | | | | | |
|-----------------|-----------------|-------------------------|------|------------------|--|
| Indret | Codi INE 082704 | | | | |
| Adreça/es | | | | | |
| Coordenades UTM | x = 397223 ; | Identificació al plànol | JA 1 | Delimitació bé | |
| | y = 4564207 | Grafisme categoria | * | Entorn protecció | |

| DADES CADASTRALS | Referència | Superfície | Sostre | N. plantes | Titularitat |
|------------------|------------|------------|--------|------------|-------------|
|------------------|------------|------------|--------|------------|-------------|



Delimitació de l'AEA.
IPAPC



Vista general de la Punta de les Coves.
A. Daura, M. Sanz.

DADES URBANÍSTIQUES

| | |
|----------------|--|
| Pla vigent | Pla d'Ordenació Urbanística Municipal (2006) |
| Classificació | SNU (sòl no urbanitzable) |
| Qualificació | A. SISTEMES ESPAIS LLIURES; A.4 Litoral |
| Exp. RPUC | 2005 / 017959 / B |
| Relació ntiva. | SC Sistemes, Costaner |

CATALOGACIÓ

| | |
|---------------|---|
| Tipus de bé | Patrimoni arqueològic-paleontològic |
| Classificació | Jaciments arqueològics |
| Categoria | BCIL |
| Nº reg/cat. | 17-BARP |
| Nivell prot. | NP1 Integral i NP6 (AEA) |
| Altres prot. | Carta Arqueològica de Sitges. 2001. núm. 7 Inventari del Patrimoni Cultural del municipi de Sitges. Fitxa núm. 508 |

DESCRIPCIÓ DEL BÉ

| | |
|------------|--|
| Tipus | Cova o estructures subterrànies |
| Cronologia | 2500 aC – 1300 aC. |
| Context | Situada al peu d'un petit promontori de la Serra dels Parany, a la riba del mar, entre la platja de Les Coves a l'est i la platja de Rosés. En aquest indret hi ha un conjunt de cavitats càrstiques que es troben molt a prop les unes de les altres que han donat nom al paratge, que es coneix com a Punta de les Coves. La cova Verda es troba entre la cova dels Còdols i la dels Musclos. L'accés actualment es realitza des del mar. Situat a 0 m d'altitud. |
| Elements | Cova formada per una galeria principal oberta a l'exterior per un vestíbul en el qual entren les onades del mar de la qual surten quatre corredors secundaris oberts en direcció sud i dos en direcció nord. La galeria acaba en una sala triangular que té tres petites ramificacions, una a cada vèrtex. En alguns d'aquests corredors el mar es fa present a l'interior, penetrant-hi per diferents obertures submarines. La llargària total és d'uns 40 m. La forta humitat en el seu interior fa que les parets estiguin cobertes d'algues verdes capaces de viure sense estar constantment submergides dins l'aigua, gràcies a la llum i a |

Cova Verda

17-BARP

la constant humitat.

L'entrada estava protegida per un mur bastit amb grans blocs i còdols que encara conservava 2 filades d'alçària, a més es va documentar un amuntegament de pedres a l'interior que podria correspondre a alguna compartimentació enrunada.

La primera ocupació data del neolític final i calcolític antic (c. 2500 aC).

Durant el bronze antic (1700-1500 aC) es documenta una doble funció, com a assentament i com a lloc d'enterrament. Es van recuperar restes de catorze individus (5 adults i 9 infants), es creu que podria tractar-se d'inhumacions que coexistirien en el temps amb l'ocupació humana del lloc, tot i que tampoc es pot descartar que la funció sepulcral fos lleugerament anterior, a l'interior d'una cavitat paradolmènica.

La darrera ocupació prehistòrica de l'indret, data del bronze mig (1500-1300 aC) i ha estat associada a un ús de la cova com habitatge.

L'estudi de la fauna ha permès documentar una ramaderia basada en ovelles i cabres i la cacera de cavalls, porcs senglars, cérvols, bisons, gats i linx de les cavernes.

| | |
|--------------------|-------------------------------|
| Ús actual | Sense ús |
| Ús original/altres | Lloc d'habitació i necròpolis |
| Estat conservació | Dolent |

ÀMBITS DE PROTECCIÓ I OBJECTE

| | |
|---------------------|---|
| Raons catalogació | Aquest element està recollit a l'inventari del patrimoni arqueològic i paleontològic de Catalunya amb el núm. 388 |
| Elements / Conjunts | S'ha d'adoptar les mesures necessàries per garantir la conservació dels elements que no siguin extrets com a conseqüència de la intervenció arqueològica realitzada, segons estableix l'art. 30.1. del Decret 78/2002, de 5 de març del Reglament de protecció del patrimoni arqueològic i paleontològic. |
| Entorn protecció | Vegeu plànol annex. |

REGULACIÓ DE LES INTERVENCIONS

| | |
|---------------------|---|
| Tipus d'intervenció | Excavacions |
| Reg. intervencions | Les que estableix el Decret 78/2002 de 5 de març del Reglament de protecció del patrimoni arqueològic i paleontològic. |
| Usos permesos | Els que estableix el planejament vigent. |
| Entorn de protecció | Determinat per les disposicions recollides als articles 30 a 33 del Decret 78/2002 de 5 de març del Reglament de protecció del patrimoni arqueològic i paleontològic, que contenen la consolidació, rebliment, trasllat o salvació dels valors culturals. |

INFORMACIÓ COMPLEMENTÀRIA

| | |
|----------------------|--|
| Informació històrica | Va ser excavada a la dècada de 1970 per Antoni Ferrer i altres afeccionats vinculats a la Biblioteca Museu Balaguer de Vilanova i la Geltrú. Aquesta intervenció, encara que no reglada, va salvar una part important del jaciment de l'acció erosiva del mar. |
| Bibliografia | ALAY, J. C.; FARRELL, D.; MIQUEL, J. 1991: "La problemàtica de la conservació i protecció del patrimoni històric a les comarques penedesenques". Miscel·lània Penedesenca (Vilafranca del Penedès), 15: 253-282. BELLMUNT, J., 1957-1958: "Crònica de la secció arqueològica". Boletín de la Biblioteca Museu Balaguer (Vilanova i la Geltrú), 5: 132-134. BOQUER, S.; MIRET, J., 2006: "Dels primers pagesos al desenvolupament de la metal·lúrgia". Història de Sitges. I. Època Antiga. Sitges: 65-88. FERRER, A. 1966: «Las coves de Sitges». Cavernas, núm. 7. Grup d'Espeologia de Badalona: 216-219. PETIT, M ^a A.; ROVIRA, J., 1980: "El jaciment arqueològic de la Cova Verda i alguns problemes del neolític i l'edat del bronze a Catalunya. Quaderns de Treball nº3, Barcelona SANZ, M., : "Patrons d'acumulació de restes de fauna del Plistocè superior al nord-est peninsular (àrea del Massís del Garraf-Ordal". Barcelona, 2013. [Tesis doctoral] SORIANO, I.; AMORÓS, J., 2014: "El vaso geminado de Camp Cinzano (Vilafranca del |

Cova Verda

17-BARP

Penedès, Barcelona) y las relaciones nordeste – levante – Valle del Ebro durante la Edad del Bronce. Revista d'Arqueologia de Ponent (Lleida), 24: 9-25.

Pla anterior


Pla Especial de Protecció del Patrimoni Arquitectònic i Catàleg del Municipi de Sitges (PEPPAC) de 24.7.1991, DOGC 1473 de 29.07.1991.

Protecció existent

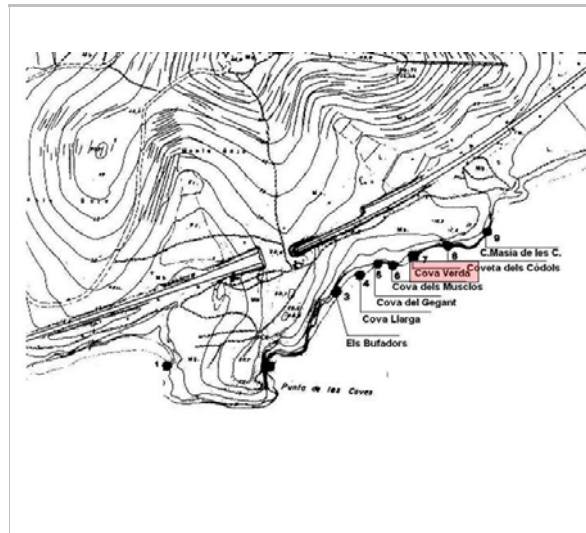
PEPPAC de Sitges



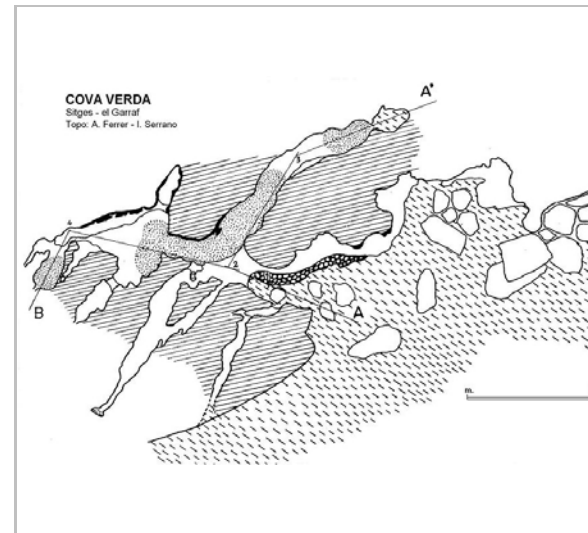
Planejament vigent. 2006.
MUC



Ortofoto
ICC




Punta de les Coves.
A. Ferrer




Planta de la Cova.
A. Ferrer, I. Serrano

Cova Verda

17-BARP



Vista de la cova. 5.6.2006
Diputació de Barcelona



Vista de la cova. 5.6.2006
Diputació de Barcelona


2017

Redactors: Xavier Fierro Macía, Josep Maria Pujol Torres, Jaume Marsé Ferrer

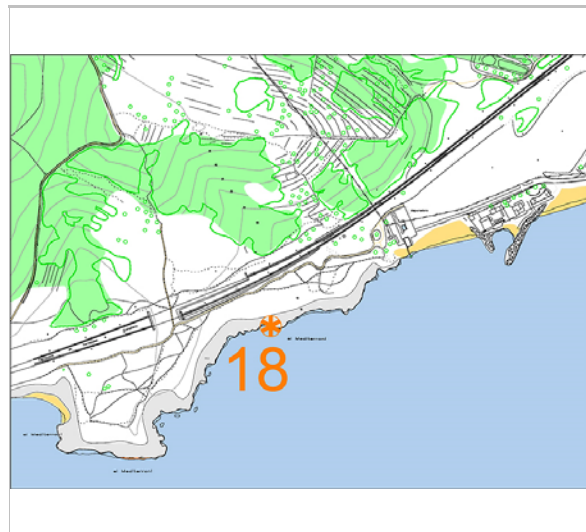
Cova dels Musclos

18-BARP

LOCALITZACIÓ

Indret Codi INE 082704
 Adreça/es
 Coordenades UTM x = 397165 ; Identificació al plànol **JA 1** Delimitació bé
 y = 4564171 Grafisme categoria  Entorn protecció

DADES CADASTRALS Referència Superfície Sostre N. plantes Titularitat



Localització
IPAPC



Vista general de la Punta de les Coves.
A. Daura, M. Sanz.

DADES URBANÍSTIQUES

Pla vigent Pla d'Ordenació Urbanística Municipal (2006)
 Classificació SNU (sòl no urbanitzable)
 Qualificació A. SISTEMES ESPAIS LLIURES; A.4 Litoral
 Exp. RPUC 2005 / 017959 / B
 Relació ntiva. SC Sistemes, Costaner

CATALOGACIÓ

Tipus de bé Patrimoni arqueològic-paleontològic
 Classificació Jaciments arqueològics
 Categoria BCIL
 Nº reg/cat. 18-BARP
 Nivell prot. NP1 Integral i NP6 (AEA)
 Altres prot. Carta Arqueològica de Sitges. 2001. núm. 24
 Inventari del Patrimoni Cultural del municipi de Sitges. Fitxa núm. 525

DESCRIPCIÓ DEL BÉ

Tipus Cova o estructures subterrànies
 Cronologia 2500 aC – 1300 aC
 Context Situada al peu d'un petit promontori de la Serra dels Parany, a la riba del mar, entre la platja de Les Coves a l'est i la platja de Rosés. En aquest indret hi ha un conjunt de cavitats càrstiques que es troben molt a prop les unes de les altres que han donat nom al paratge, que es coneix com a Punta de les Coves. Cova dels Musclos es troba entre la cova Verda i la del Gegant. L'accés actualment es realitza des del mar. Situat a 0 m d'altitud.
 Elements Presenta una boca molt ampla de secció triangular i un curt recorregut d'uns 10 metres amb dues galeries. El vestíbul està inundat pel mar i l'embat de les ones ha arrossegat gairebé tot el reblliment i ha destruït el jaciment arqueològic. Les excavacions realitzades l'any 1976 van identificar dos estrats. El superior era format per còdols i sorra i havia estat alterat per l'acció erosiva del mar, però malgrat això, formant part d'aquesta capa s'hi van localitzar uns fragments de ceràmica a mà llista de l'edat del bronze. El nivell inferior estava format per argiles segellades per una placa estalagmítica, i

Cova dels Musclos

18-BARP

s'hi van trobar diverses restes de fauna del pliocè, a més d'un esclat de sílex paleolític. Els materials recuperats van ser dipositats a l'Institut Jaume Almera, CSIC (Barcelona) i han estat objecte de diversos estudis científics.

Ús actual Sense ús
 Ús original/altres Lloc d'habitació i necròpolis
 Estat conservació Dolent

ÀMBITS DE PROTECCIÓ I OBJECTE

Raons catalogació Aquest element està recollit a l'inventari del patrimoni arqueològic i paleontològic de Catalunya amb el núm. 405.
 Elements / Conjunts S'ha d'adoptar les mesures necessàries per garantir la conservació dels elements que no siguin extrets com a conseqüència de la intervenció arqueològica realitzada, segons estableix l'art. 30.1. del Decret 78/2002, de 5 de març del Reglament de protecció del patrimoni arqueològic i paleontològic.
 Entorn protecció Vegeu plànol annex.

REGULACIÓ DE LES INTERVENCIIONS

Tipus d'intervenció Excavacions
 Reg. intervencions Les que estableix el Decret 78/2002 de 5 de març del Reglament de protecció del patrimoni arqueològic i paleontològic.
 Usos permesos Els que estableix el planejament vigent.
 Entorn de protecció Determinat per les disposicions recollides als articles 30 a 33 del Decret 78/2002 de 5 de març del Reglament de protecció del patrimoni arqueològic i paleontològic, que contempen la consolidació, reblliment, trasllat o salvació dels valors culturals.

INFORMACIÓ COMPLEMENTÀRIA

Informació històrica Va ser excavada l'any 1976 per un grup d'aficionats de Sant Pere de Ribes. Aquesta intervenció, encara que no reglada, va salvar una part del jaciment de l'acció erosiva del mar.
 Bibliografia ALAY, J. C.; FARRELL, D.; MIQUEL, J. 1991: "La problemàtica de la conservació i protecció del patrimoni històric a les comarques penedesenques". Miscel·lània Penedesenca (Vilafranca del Penedès), 15: 253-282.
 BLAIN, H. A., BAILON, S. 2006: "Catalogue of Spanish Plio-Pleistocene amphibians and squamate reptiles from the Museu de Geologia de Barcelona". Treballs del Museu de Geologia de Barcelona (Barcelona), 14: 61-80.
 BOQUER, S.; MIRET, J., 2006: "Dels primers pagesos al desenvolupament de la metal·lúrgia". Història de Sitges. I. Època Antiga. Sitges: 65-88.
 CAMARÓS, E., 2008: "Neardentals a Sitges". Grup d'Estudis Sitgetans. Sitges: 28-30.
 CANAL, J.; CARBONELL, E., 1989: "Cova del Gegant (Sitges. Garraf)". Catalunya paleolítica. Institut Francisc Eiximenis, Girona: 363-364.
 ESTÉVEZ, J., 1979: "La fauna del Pleistoceno catalán". Universitat de Barcelona. [Tesí doctoral].
 FERRER, A. 1966: «Las coves de Sitges». Cavernas, núm. 7. Grup d'Espeologia de Badalona: 216-219
 GUSI ET ALII, 2010: Aproximación al estudio del poblamiento litoral-costero durante la edad del bronce en la fachada oriental de la península Ibérica y del Mediodía francés". Quaderns de Prehistòria i Arqueologia de Castelló, 28: 59-137.
 LÓPEZ-GARCÍA, J. M.; AGUSTÍ, J.; CUENCA, G., 2007: "Catalogue of the Late Quaternary Iberian micromammals (Rodentia, Eulipotyphla, Chiroptera) from the Museu de Geologia de Barcelona, Spain". Treballs del Museu de Geologia de Barcelona (Barcelona), 15: 5-23.
 MIR, A., 1984: "Reompliment i estudi de les coves del Gegant i Muscle (Sitges, Garraf)" a Col·loqui Quadre cronològic del Plistocè Superior a Catalunya. Paleoambients i cultures prehistòriques Talteüll-Banyoles, 16-18 de juny de 1984.

Cova dels Musclos

18-BARP

PETIT, M^a A.; ROVIRA, J., 1980: "El jaciment arqueològic de la Cova Verda i alguns problemes del neolític i l'edat del bronze a Catalunya. Quaderns de Treball nº3, Barcelona
SANZ, M., : "Patrons d'acumulació de restes de fauna del Plistocè superior al nord-est peninsular (àrea del Massís del Garraf-Ordal)". Barcelona, 2013. [Tesi doctoral]

Pla anterior


Pla Especial de Protecció del Patrimoni Arquitectònic i Catàleg del Municipi de Sitges (PEPPAC) de 24.7.1991, DOGC 1473 de 29.07.1991.

Protecció existent

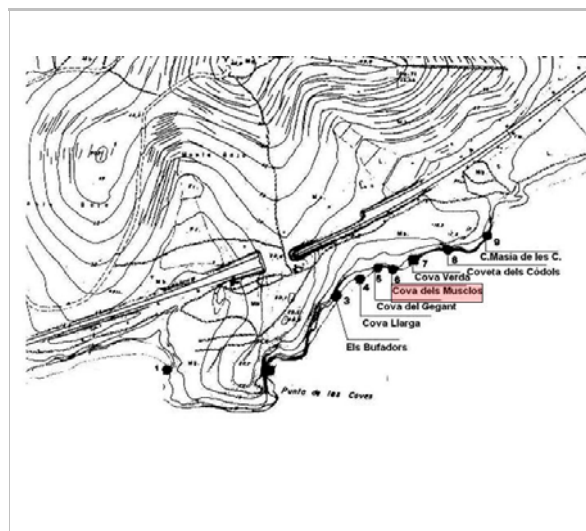
PEPPAC de Sitges




Planejament vigent. 2006.
MUC



Ortofoto
ICC




Punta de les Coves.
A. Ferrer




La Cova dels Musclos a començament del S. XX.
Arxiu Històric Municipal de Sitges

Cova dels Musclos

18-BARP



Vista de la cova. 5.6.2006
Diputació de Barcelona



Vista de la cova. 5.6.2006
Diputació de Barcelona

2017

Redactors: Xavier Fierro Macía, Josep Maria Pujol Torres, Jaume Marsé Ferrer

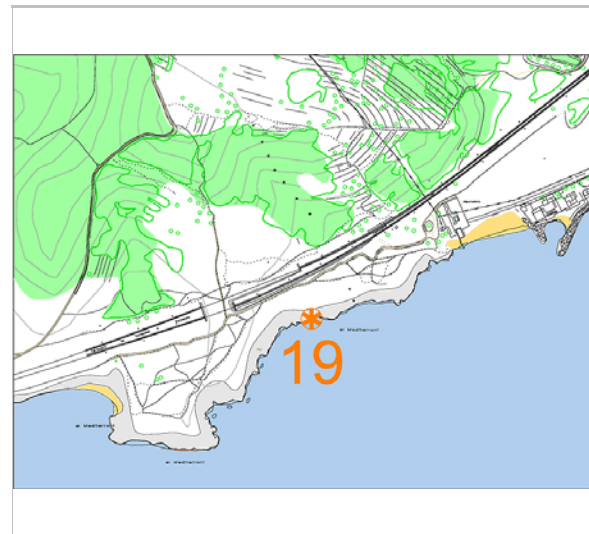
Cova del Gegant

19-BARP

LOCALITZACIÓ

| | | | | | |
|-----------------|-----------------|-------------------------|------|------------------|--|
| Indret | Codi INE 082704 | | | | |
| Adreça/es | | | | | |
| Coordenades UTM | x = 397162 ; | Identificació al plànol | JA 1 | Delimitació bé | |
| | y = 4564172 | Grafisme categoria | | Entorn protecció | |

| DADES CADASTRALS | Referència | Superfície | Sostre | N. plantes | Titularitat |
|------------------|------------|------------|--------|------------|-------------|
|------------------|------------|------------|--------|------------|-------------|



Delimitació de l'AEA.
IPAPC



Vista general de la Punta de les Coves.
A. Daura, M. Sanz.

DADES URBANÍSTIQUES

| | |
|----------------|--|
| Pla vigent | Pla d'Ordenació Urbanística Municipal (2006) |
| Classificació | SNU (sòl no urbanitzable) |
| Qualificació | A. SISTEMES ESPAIS LLIURES; A.4 Litoral |
| Exp. RPUC | 2005 / 017959 / B |
| Relació ntiva. | SC Sistemes, Costaner |

CATALOGACIÓ

| | |
|---------------|---|
| Tipus de bé | Patrimoni arqueològic-paleontològic |
| Classificació | Jaciments arqueològics |
| Categoria | BCIL |
| Nº reg/cat. | 19-BARP |
| Nivell prot. | NP1 Integral i NP6 (AEA) |
| Altres prot. | Carta Arqueològica de Sitges. 2001. núm. 6 Inventari del Patrimoni Cultural del municipi de Sitges. Fitxa núm. 507 |

DESCRIPCIÓ DEL BÉ

| | |
|------------|---|
| Tipus | Cova o estructures subterrànies |
| Cronologia | Home Neandertal: 100000 – 40000 aC. Paleolític mitjà: 40000- 33000 aC. Bronze antic: 1800-1500 aC. Ibèric: 450-200 aC. Romà. |
| Context | Situada al peu d'un petit promontori de la Serra dels Parany, a la riba del mar, entre la platja de Les Coves, a l'est i la platja de Rosés. En aquest indret hi ha un conjunt de cavitats càrstiques que es troben molt a prop les unes de les altres que han donat nom al paratge, que es coneix com a Punta de les Coves. L'accés actualment es pot realitzar des del mar o bé des de terra, a través d'un avenc vertical. Situat a 0 m d'altitud. |
| Elements | La cavitat té tres boques d'accés: la cova del Gegant, la cova Llarga i un pou superior de 14 m de fondària que comunica amb el vestíbul, que amida uns 25 m per 5 m. Al nord-est s'hi obren dues galeries laterals paral·leles formades per dues diàclasis menors. La primera té un recorregut d'uns 7 m, dels quals la part terminal és gairebé impenetrable, alhora que aquesta galeria està separada per un envà rocós que la divideix en dos. A tocar de l'entrada hi ha un bufador i dos petits espais diferenciats on s'han realitzat el major |

Cova del Gegant

19-BARP

nombre de troballes arqueològiques. La segona galeria és de dimensions lleugerament majors i a la part final està subdividida en dos conductes de menors dimensions. A l'oest, hi ha un passadís molt estret d'uns 100 m, conegut com La Gatera, que comunica amb la cova Llarga. La galeria principal amida uns 60 m aproximadament i el recorregut total es calcula en uns 180 m.

En 1956 Santiago Casanova i Giner va dirigir la primera excavació arqueològica realitzada a l'indret que va permetre salvar un conjunt arqueològic format per més de 500 peces, que probablement el mar hagués dispersat. Tot i que Casanovas no va estudiar aquest material, el va guardar curosament fins que l'any 1998 el va lliurar a l'arxiu Històric de Sitges.

Els anys 1974 i 1975 es va dur a terme una excavació arqueològica dirigida per R. Viñas en una galeria lateral, que va permetre documentar quatre nivells estratigràfics diferents, la localització de restes de fauna quaternària i uns trenta esclats de sílex mosterians del grup de "la Ferrassie".

Els anys 1985 i 1989, sota la direcció de J. Martínez, R. Mora i J. Miret, es van realitzar dues noves intervencions arqueològiques davant del perill de destrucció del jaciment com a conseqüència dels temporals marins. Es va revisar l'estratigrafia de la cova i es van recuperar més restes de fauna quaternària, estris de sílex paleolítics, una dent d'Homo neandertalensis i dos fragments de ceràmica a mà amb decoració epicampaniforme, datable a inici de l'edat de Bronze i Josep de la Vega en el decurs d'una prospecció també va identificar ceràmica ibèrica manufacturada al torn.

La revisió dels materials dipositats per Santiago Casanova a l'Arxiu Històric de Sitges realitzada per Joan Daura i Montse Sanz va permetre identificar tres fragments corresponents a una mandíbula de neandertal: un del costat esquerre, un del costat dret i part de la vora inferior del cos mandibular del costat dret, i entre tots tres constitueix la quasi totalitat del cos mandibular, sense conservar-se cap part de les branques ascendents. Els tres fragments permeten reconstruir gran part del cos mandibular, i queda, però, la part anterior de la mandíbula sense reconstruir del tot per manca de suport ossi en la part anterior. Les peces encaixen per l'interior de l'alvèol i en la part interna de la mandíbula. No conserva cap dent, però sí els alvèols, des del primer molar dret fins al tercer molar esquerra.

De moment no es pot precisar amb exactitud l'edat de mort d'aquest neandertal, tot i que sabem amb tota seguretat que es tractava d'un adult de més de quinze anys, ja que li havia sortit el queixal del seny. Per altra banda, els estudis antropològics no ens permeten determinar-ne el sexe, malgrat que apunti a un individu gràcil. L'edat absoluta de la mandíbula no s'ha pogut determinar pel mètode del carboni 14, ja que no conservava suficient matèria orgànica. Així la datació de la peça s'ha fet a partir del context arqueològic, concretament per les espècies faunístiques plistocenes associades, així com la indústria lítica mosteriana. Aquests elements la situen entre els 100.000 i 40.000 anys B.P.

Les darreres excavacions realitzades a la cova han permès documentar les restes d'un húmer i un tros de mandíbula d'un infant neandertal, entre 4 i 7 anys d'edat de gènere masculí.

La importància d'aquestes troballes rau tant en la seva excepcionalitat. Fins al moment a Catalunya només es coneixien dues restes de neandertals. La primera és la mandíbula de Banyoles (Girona), trobada a les darreries del segle XIX. La segona, és una dent humana trobada a la cova de Mollet I a Serinyà (Girona) va ser documentada a la dècada de 1970. Pel que fa a l'infant, es tracta de l'exemplar de més antiguitat localitzat mai a Catalunya, que ha estat datat de fa 55.000 anys i a més ha estat extret amb metodologia arqueològica i no es tracta d'una troballa fortuïta o fora de context.

| | |
|--------------------|-------------------------------|
| Ús actual | Sense ús |
| Ús original/altres | Lloc d'habitació i necròpolis |
| Estat conservació | Dolent |

ÀMBITS DE PROTECCIÓ I OBJECTE

| | |
|-------------------|--|
| Raons catalogació | Aquest element està recollit a l'inventari del patrimoni arqueològic i paleontològic de Catalunya amb el núm. 387. |
|-------------------|--|

Cova del Gegant

19-BARP

Elements / Conjunts S'ha d'adoptar les mesures necessàries per garantir la conservació dels elements que no siguin extrets com a conseqüència de la intervenció arqueològica realitzada, segons estableix l'art. 30.1. del Decret 78/2002, de 5 de març del Reglament de protecció del patrimoni arqueològic i paleontològic.

Entorn protecció Vegeu plànol annex.

REGULACIÓ DE LES INTERVENCIIONS

Tipus d'intervenció Excavacions

Reg. intervencions Les que estableix el Decret 78/2002 de 5 de març del Reglament de protecció del patrimoni arqueològic i paleontològic.

Usos permesos Els que estableix el planejament vigent.

Entorn de protecció Determinat per les disposicions recollides als articles 30 a 33 del Decret 78/2002 de 5 de març del Reglament de protecció del patrimoni arqueològic i paleontològic, que contemplan la consolidació, rebliment, trasllat o salvació dels valors culturals.

INFORMACIÓ COMPLEMENTÀRIA

Informació històrica Com la resta de les coves de Sitges la cova del Gegant és coneguda d'antuvi. Segons es pot veure a fotografies dels primers decennis del segle XX, aleshores encara existia una platja d'uns 10 m d'amplària entre la boca i el mar, que ha anat desapareixent progressivament com a conseqüència de la construcció dels ports de Vilanova i la Geltrú i de l'Aiguadolç i dels espigons per afermar la sorra de les platges de Sitges que han modificat el flux dels corrents marins.

En 1956 mossèn Casanova amb membres de l'Agrupació Muntanyenca de Sitges van fer les primeres excavacions arqueològiques i en 1958 aficionats vinculats a la Biblioteca Museu Balaguer de Vilanova i la Geltrú van fer una recollida de material arqueològic a l'indret. L'any 1972 Ramon Viñas en veure que el mar afectava greument els sediments dipositats a l'interior de la cova inicià amb membres de diversos grups espeleològics l'excavació sistemàtica d'una de les galeries laterals que es van dur a terme entre 1974 i 1975. Aquells treballs es van realitzar amb el suport científic de la Secció d'Ecologia del Quaternari de l'Institut Jaume Almera del CSIC i van comptar amb la participació de José Fernández de Villalta. L'estudi de la fauna va situar el jaciment dins de les primeres pulsacions fredes de la glaciació del Würm, tot i que l'origen del dipòsit semblava anterior. En 1985 Jordi Martínez, Josep Miret, Rafael Mora i Ignasi Muro van fer una excavació d'urgència perquè l'acció erosiva el mar que penetrava a la cova a través d'una esclatxa estava buidant el rebliment arqueològic d'una zona propera al lloc on s'havien dut a terme les campanyes de 1974 i 1975. Si bé aleshores es va planificar un treball en extensió, la recerca arqueològica es va circumscriure a l'espai més proper al bufador.

A mitjans de 2005 es va donar a conèixer una mandíbula humana trobada en el decurs de les excavacions realitzades a la dècada de 1950 per Santiago Casanova que formava part d'una col·lecció de més de 500 peces entregades en 1998 a l'Arxiu Històric de Sitges.

Aquest material va ser estudiat per Joan Daura i Montserrat Sanz, que van identificar les restes humanes con pertanyents a un exemplar de Neandertal.

L'any 2015 s'ha donat a conèixer la troballa d'unes restes òssies d'infant que tenen una antiguitat de 55.000 anys, trobades en el decurs de les darreres campanyes d'excavació realitzades pel Grup de Recerca del Quaternari de la Universitat de Barcelona en aquest jaciment

Els materials arqueològics documentats permeten documentar una freqüentació de la cova durant el bronze final, l'època ibèrica plena i el període del Baix Imperi romà.

Bibliografia

ALAY, J. C.; FARRELL, D.; MIQUEL, J. 1991: "La problemàtica de la conservació i protecció del patrimoni històric a les comarques penedesenques". Miscel·lània Penedesenca (Vilafranca del Penedès), 15: 253-282.

ARSUAGA, J. L. ET ALII 2011. Neanderthal DNA from an Upper Pleistocene human mandible from the cova del Gegant (Spain). Condeñi, S., Weniger, Gerd-Ch. (Eds.). Neandertals: Their ancestors and contemporaries. Continuity and Discontinuity in the Peopling of Europe. Proceedings of the international congress to commemorate "150 Years of Neanderthal discoveries, 1856-2006". In Delson, E. and Sargis, E. (Eds) Vertebrate Paleobiology and Paleoanthropology series XXI, Chapter 19: 213-219.

Cova del Gegant

19-BARP

BLAIN, H. A., BAILON, S. 2006: "Catalogue of Spanish Plio-Pleistocene amphibians and squamate reptiles from the Museu de Geologia de Barcelona". Treballs del Museu de Geologia de Barcelona (Barcelona), 14: 61-80.

CAMARÓS, E., 2008: "Neandertals a Sitges". Grup d'Estudis Sitgetans. Sitges: 28-30.

CANAL, J.; CARBONELL, E., 1989: "Cova del Gegant (Sitges. Garraf)". Catalunya paleolítica. Institut Francesc Eiximenis, Girona.

DAURA, J. ET ALII, 2005: "A Neanderthal mandible from the Cova del Gegant (Sitges, Barcelona, Spain)". Journal of Human Evolution 49: 56-70.

DAURA, J.; SANZ, M., J., 2006: "Els primers pobladors". Història de Sitges. I. Època Antiga. Sitges: 39-64.

DAURA, J.; SANZ, M., FULLOLA, J. M.: "La cova del Gegant de Sitges: resultat de les investigacions 2005-2014". Iª Jornada d'Arqueologia de Sitges, 28 de febrer de 2014. [en premsa].

DAURA, J. ET ALII, 2010: Stratigraphic context and direct dating of the Neanderthal mandible from Cova del Gegant (Sitges, Barcelona). Journal of Human Evolution 59: 109-122.

ESTÉVEZ, J., 1979: "La fauna del Pleistoceno catalán". Universitat de Barcelona. [Tesi doctoral].

FERRER, A. 1966: «Las coves de Sitges». Cavernas, núm. 7. Grup d'Espeologia de Badalona: 216-219.

GUSI ET ALII, 2010: Aproximación al estudio del poblamiento litoral-costero durante la edad del bronce en la fachada oriental de la península Ibérica y del Mediodía francés". Quaderns de Prehistoria i Arqueologia de Castelló, 28: 59-137.

JÁRREGA, R. 2015: "El Garraf a l'antiguitat tardana". Iª Jornada d'Arqueologia de Sitges, 28 de febrer de 2014. Sitges, 2015: 102-107.

LÓPEZ-GARCÍA, J. M.; AGUSTÍ, J.; CUENCA, G., 2007: "Catalogue of the Late Quaternary Iberian micromammals (Rodentia, Eulipotyphla, Chiroptera) from the Museu de Geologia de Barcelona, Spain". Treballs del Museu de Geologia de Barcelona (Barcelona), 15: 5-23.

LÓPEZ-GARCÍA, J. M. ET ALII, 2008: "Chronological, environmental, and climatic precisions on the Neanderthal site of Cova del Gegant (Sitges, Barcelona, Spain)". Journal of Human Evolution 55: 1151-1155.

MIR, A., 1984: "Reompliment i estudi de les coves del Gegant i Muscle (Sitges, Garraf)" a Col·loqui Quadre cronològic del Plistocè Superior a Catalunya. Paleoambients i cultures prehistòriques Talteüll-Banyoles, 16-18 de juny de 1984.

PETIT, Mª A.; ROVIRA, J., 1980: "El jaciment arqueològic de la Cova Verda i alguns problemes del neolític i l'edat del bronze a Catalunya. Quaderns de Treball nº3, Barcelona

SANZ, M., 2013: "Patrons d'acumulació de restes de fauna del Plistocè superior al nord-est peninsular (àrea del Massís del Garraf-Ordal)". Barcelona, 2013. [Tesi doctoral]

SANZ, M.; DAURA, J.; SUBIRÀ, E. 2008: "La mandíbula de neandertal de la cova del Gegant (Sitges, Garraf)". V Trobada d'Estudiosos del Garraf. Diputació de Barcelona 2008: 131-136.

VIÑAS, R. 1975: "Observaciones sobre los depósitos cuaternarios de la cova del Gegant". Speleon, 19. Barcelona, 1972: 115-126

VIÑAS, R.; VILLALTA, F., 1975: "El depósito cuaternario de la cova del Gegant". Speleon, Vº Simposium de Espeleologia. Cuaternario. Barcelona, 1975: 35-36.

Pla anterior

Pla Especial de Protecció del Patrimoni Arquitectònic i Catàleg del Municipi de Sitges (PEPPAC) de 24.7.1991, DOGC 1473 de 29.07.1991.

Protecció existent


PEPPAC de Sitges

Cova del Gegant

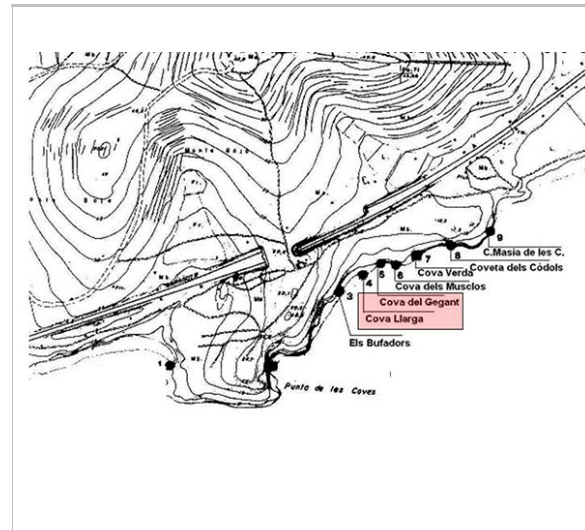
19-BARP



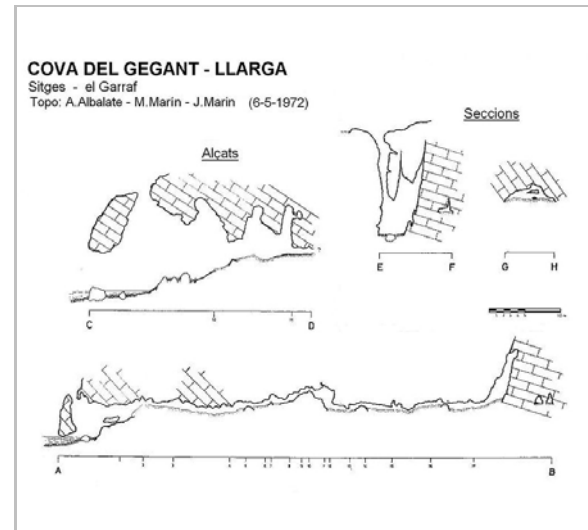
Planejament vigent. 2006.
MUC



Ortofoto



Punta de les Coves.
A. Ferrer



Alçat i seccions de la Cova del Gegant.
A. Albalate, M. Marín, J. Marín.



Planta de la Cova del Gegant.
A. Albalate, M. Marín, J. Marín.



Cova del Gegant a començament del S. XX.
Arxiu Històric Municipal de Sitges

Cova del Gegant

19-BARP

2017

Redactors: Xavier Fierro Macía, Josep Maria Pujol Torres, Jaume Marsé Ferrer

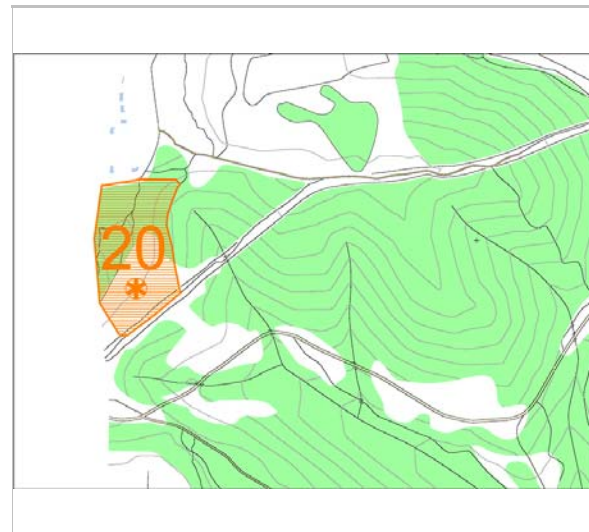
Serra dels Parany

20-BARP

LOCALITZACIÓ

| | | | |
|-----------------|-----------------------------|-------------------------|--------|
| Indret | Serra de les Mesquites | Codi INE | 082704 |
| Adreça/es | | | |
| Coordenades UTM | x = 395775 ; y = 4564444 | Identificació al plànol | JA 1 |
| | | Delimitació bé | |
| | | Grafisme categoria | |
| | | Entorn protecció | |

| DADES CADASTRALS | Referència | Superfície | Sostre | N. plantes | Titularitat |
|------------------|------------|------------|--------|------------|-------------|
|------------------|------------|------------|--------|------------|-------------|



Delimitació de l'AEA.
IPAPC



Vista actual de l'emplaçament

DADES URBANÍSTIQUES

| | |
|----------------|---|
| Pla vigent | Pla d'Ordenació Urbanística Municipal (2006) |
| Classificació | SNU (sòl no urbanitzable) |
| Qualificació | 25. ESPAIS NATURALS PROTEGITS; SRP-C1 (Sòl No Urbanitzable Costaner C1) |
| Exp. RPUC | 2005 / 017959 / B |
| Relació ntiva. | N1 No urbanitzable, Rústic |

CATALOGACIÓ

| | |
|---------------|---|
| Tipus de bé | Patrimoni arqueològic-paleontològic |
| Classificació | Jaciments arqueològics |
| Categoria | BCIL |
| Nº reg/cat. | 20-BARP |
| Nivell prot. | NP1 Integral i NP6 (AEA) |
| Altres prot. | Carta Arqueològica de Sitges. 2001. núm. 9 Inventari del Patrimoni Cultural del municipi de Sitges. Fitxa núm. 510 |

DESCRIPCIÓ DEL BÉ

| | |
|------------|--|
| Tipus | Instal·lació agrícola romana |
| Cronologia | Segles II aC – II dC |
| Context | Està situat a l'extrem occidental del terme municipal de Sitges i en part a Sant Pere de Ribes, a tocar de la urbanització del mas d'en Serra dins del barri de Roquetes, en un contrafort de la serralada delimitat al nord, pel Fondo del Tabaco i al sud, pel Fondo de les Mesquites. El terreny està ocupat per un bosc de pins i erms i flanquejat a nord i oest per habitatges i pel carrer de l'Agricultura. Situat a 83 m d'altitud. |
| Elements | Trobada en superfície de diversos fragments de ceràmiques de les èpoques ibèrica i romana entre els que destaca l'aparició de campaniana, terra sigil·lada aretina i africana, àmfora romana i tegulae. En el decurs de la revisió de la carta arqueològica realitzada per J. Miret i C. Fonts, l'any 2002 es va documentar al costat del camí que recorre la carena una estructura retallada a la roca de planta pseudorectangular que amidava 1,5 m de llargària per 0,7 m d'amplària. Al punt més elevat de l'extrem sud de la carena també es van documentar algunes parets |

Serra dels Parany

20-BARP

| | |
|--------------------|--|
| | de pedra seca. Aquestes estructures podrien estar associades al jaciment arqueològic, encara que, de moment no han estat objecte de recerca. |
| Ús actual | Residencial, boscs i erms |
| Ús original/altres | Instal·lació agrícola d'època ibèrica tardana i romana alt imperial |
| Estat conservació | Dolent |

ÀMBITS DE PROTECCIÓ I OBJECTE

| | |
|---------------------|---|
| Raons catalogació | Aquest element està recollit a l'inventari del patrimoni arqueològic i paleontològic de Catalunya amb el núm. 390. |
| Elements / Conjunts | S'ha d'adoptar les mesures necessàries per garantir la conservació dels elements que no siguin extrets com a conseqüència de la intervenció arqueològica realitzada, segons estableix l'art. 30.1. del Decret 78/2002, de 5 de març del Reglament de protecció del patrimoni arqueològic i paleontològic. |
| Entorn protecció | Vegeu plànol annex. |

REGULACIÓ DE LES INTERVENCIIONS


| | |
|---------------------|--|
| Tipus d'intervenció | Excavacions |
| Reg. intervencions | Les que estableix el Decret 78/2002 de 5 de març del Reglament de protecció del patrimoni arqueològic i paleontològic. |
| Usos permesos | Els que estableix el planejament vigent. |
| Entorn de protecció | Determinat per les disposicions recollides als articles 30 a 33 del Decret 78/2002 de 5 de març del Reglament de protecció del patrimoni arqueològic i paleontològic, que contempen la consolidació, rebliment, trasllat o salvació dels valors culturals. |

INFORMACIÓ COMPLEMENTÀRIA

| | |
|----------------------|--|
| Informació històrica | El jaciment va ser documentat per Magí Miret en 1983. |
| Bibliografia | MIRET, M. 1983: "Cronologia i anàlisi del poblament ibèric a la zona oriental de la comarca del Garraf. Barcelona". Tesis de llicenciatura. Facultat de Geografia i Història de la Universitat de Barcelona. |
| Pla anterior | Pla Especial de Protecció del Patrimoni Arquitectònic i Catàleg del Municipi de Sitges (PEPPAC) de 24.7.1991, DOGC 1473 de 29.07.1991. |
| Protecció existent | PEPPAC de Sitges |



Planejament vigent. 2006.
MUC



Context
Google Earth.

Serra dels Parany

20-BARP



Vista actual de l'emplaçament



Diputació de Barcelona

2017

Redactors: Xavier Fierro Macía, Josep Maria Pujol Torres, Jaume Marsé Ferrer




Mas Pasqualí

21-BARP

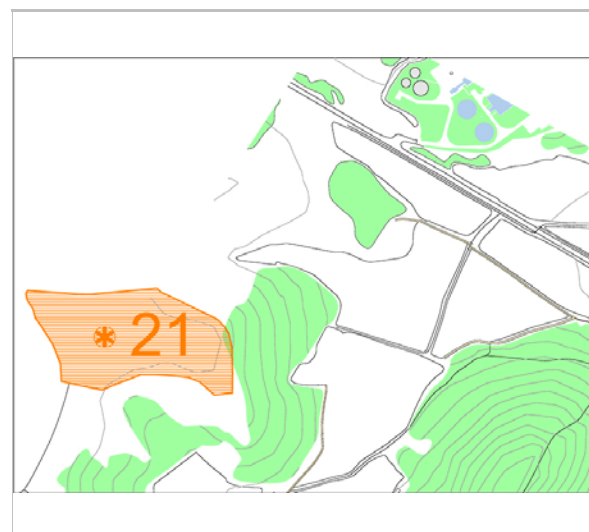
LOCALITZACIÓ

Indret Codi INE 082704


Adreça/es

Coordenades UTM x = 396726 ; Identificació al plànol **JA 1** Delimitació bé 
y = 4565622 Grafisme categoria  Entorn protecció 

DADES CADASTRALS Referència Superfície Sostre N. plantes Titularitat



Delimitació de l'AEA.
IPAPC



Vista actual de l'emplaçament. 2015.

DADES URBANÍSTIQUES

Pla vigent Pla d'Ordenació Urbanística Municipal (2006)
Classificació SNU (sòl no urbanitzable)
Qualificació 25. ESPAIS NATURALS PROTEGITS; SRP-C1 (Sòl No Urbanitzable Costaner C1)
Exp. RPUC 2005 / 017959 / B
Relació ntiva. N1 No urbanitzable, Rústic

CATALOGACIÓ

Tipus de bé Patrimoni arqueològic-paleontològic
Classificació Jaciments arqueològics
Categoria BCIL
Nº reg/cat. 21-BARP
Nivell prot. NP1 Integral i NP6 (AEA)
Altres prot. Carta Arqueològica de Sitges. 2001. núm. 21
Inventari del Patrimoni Cultural del municipi de Sitges. Fitxa núm. 522

DESCRIPCIÓ DEL BÉ

Tipus Establiment ibèric.
Cronologia segles III aC – I aC.
Context El jaciment està situat al vessant de tramuntana del Puig de la Coma Roja, a l'anomenat Fondet del Màrtir, entre els termes de Sitges i de Sant Pere de Ribes, en un entorn parcialment ocupat per alguns habitatges de la urbanització Els Cards (Sant Pere de Ribes), i per erms (dins del terme de Sitges). El terreny està molt erosionat i són visibles molts afloraments de la roca calcària. A més, als predis ocupats pel jaciment hi ha abocaments incontrolats de runa. Situat a 78 m d'altitud.
Elements El jaciment va ser documentat per primera vegada per Magí Miret que en el decurs de les prospeccions que va realitzar a inicis de la dècada de 1980 on va trobar en superfície ceràmica de vernís negre, ceràmica a mà, ibèrica, àmfora púnico-ebusitana i àmfora itàlica. EL jaciment no ha estat objecte d'excavacions arqueològiques i no hi ha evidències d'estructures constructives en superfície
Ús actual Residencial i erms.

Mas Pasqualí

21-BARP

Ús original/altres Poblament ibèric
Estat conservació Dolent; Probablement arrasat en part per efecte de l'erosió.

ÀMBITS DE PROTECCIÓ I OBJECTE

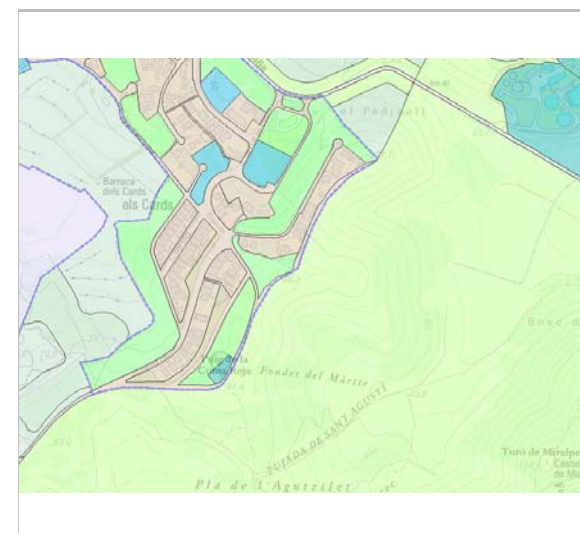
Raons catalogació Aquest element està recollit a l'inventari del patrimoni arqueològic i paleontològic de Catalunya amb el núm. 402.
Elements / Conjunts S'ha d'adoptar les mesures necessàries per garantir la conservació dels elements que no siguin extrets com a conseqüència de la intervenció arqueològica realitzada, segons estableix l'art. 30.1. del Decret 78/2002, de 5 de març del Reglament de protecció del patrimoni arqueològic i paleontològic.
Entorn protecció Vegeu plànol annex.

REGULACIÓ DE LES INTERVENCIIONS

Tipus d'intervenció Excavacions
Reg. intervencions Les que estableix el Decret 78/2002 de 5 de març del Reglament de protecció del patrimoni arqueològic i paleontològic.
Usos permesos Els que estableix el planejament vigent.
Entorn de protecció Determinat per les disposicions recollides als articles 30 a 33 del Decret 78/2002 de 5 de març del Reglament de protecció del patrimoni arqueològic i paleontològic, que contempen la consolidació, rebliment, trasllat o salvació dels valors culturals.

INFORMACIÓ COMPLEMENTÀRIA

Informació històrica Jaciment descobert per Magí Miret cap a 1983 i només prospectat superficialment.
Bibliografia MIRET, M., 1983: "Cronologia i anàlisi del poblament ibèric a la zona oriental de la comarca del Garraf. Barcelona". Tesis de llicenciatura. Facultat de Geografia i Història de la Universitat de Barcelona.
Pla anterior Pla Especial de Protecció del Patrimoni Arquitectònic i Catàleg del Municipi de Sitges (PEPPAC) de 24.7.1991, DOGC 1473 de 29.07.1991.
Protecció existent PEPPAC de Sitges



Planejament vigent. 2006.
MUC



Context
Google Earth.

Mas Pasqualí

21-BARP



Vista de l'emplaçament. 11.5.2006
Diputació de Barcelona



Vista de l'emplaçament. 11.5.2006
Diputació de Barcelona

2017

Redactors: Xavier Fierro Macía, Josep Maria Pujol Torres, Jaume Marsé Ferrer

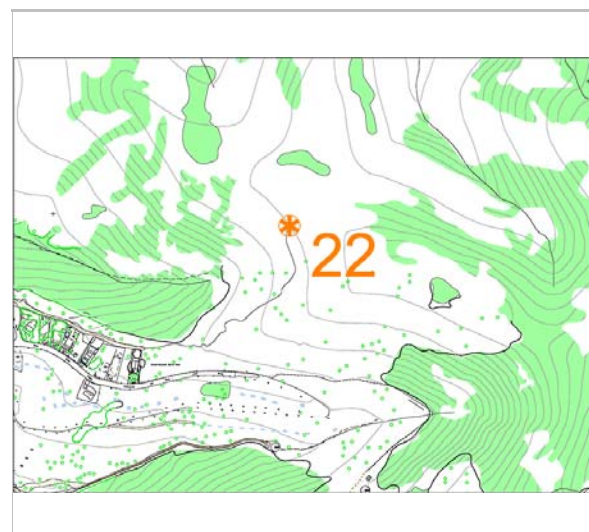
Cova de Sant Llorenç

22-BARP


LOCALITZACIÓ

| | | | | | |
|-----------------|-----------------|-------------------------|------|------------------|--|
| Indret | Codi INE 082704 | | | | |
| Adreça/es | | | | | |
| Coordenades UTM | x = 402146 ; | Identificació al plànol | JA 2 | Delimitació bé | |
| | y = 4567442 | Grafisme categoria | * | Entorn protecció | |

| DADES CADASTRALS | Referència | Superfície | Sostre | N. plantes | Titularitat |
|------------------|------------|------------|--------|------------|-------------|
|------------------|------------|------------|--------|------------|-------------|



Delimitació de l'AEA.
IPAPC



Entrada de la cova.
SAPPO, Dep. de Prehistòria UAB.

DADES URBANÍSTIQUES

| | |
|----------------|---|
| Pla vigent | Pla d'Ordenació Urbanística Municipal (2006) |
| Classificació | SNU (sòl no urbanitzable) |
| Qualificació | 25. ESPAIS NATURALS PROTEGITS; SRP-C1 (Sòl No Urbanitzable Costaner C1) |
| Exp. RPUC | 2005 / 017959 / B |
| Relació ntiva. | N1 No urbanitzable, Rústic |

CATALOGACIÓ

| | |
|---------------|--|
| Tipus de bé | Patrimoni arqueològic-paleontològic |
| Classificació | Jaciments arqueològics |
| Categoria | BCIL |
| Nº reg/cat. | 22-BARP |
| Nivell prot. | NP1 Integral i NP6 (AEA) |
| Altres prot. | Carta Arqueològica de Sitges. 2001. núm. 23 Inventari del Patrimoni Cultural del municipi de Sitges. Fitxa núm. 524 |

DESCRIPCIÓ DEL BÉ

| | |
|------------|---|
| Tipus | Cova o estructures subterrànies |
| Cronologia | Mesolític-Neolític-Calcolític: 7800 -2500 aC. Bronze Final: 1200 – 700 aC. Ibèric: segles V-I aC. Romà: I aC – V dC. |
| Context | Situada al vessant occidental del Turó de la Fleca, en un terreny rocallós molt erosionat poblat de pins i matolls. S'hi accedeix des de la urbanització Quintmar a través d'un corriol amb un fort pendent que s'inicia a l'extrem de l'avinguda del Mas d'en Puig. La cova es troba a uns 250 m de les cases amb la boca orientada al sudoest, sota un rascler en un graó de roca. Situat a 245 m d'altitud. |
| Elements | Galeria de planta oblonga de 13 m de llargària per 8 m d'amplària per 2 m d'alçària, aproximadament, amb dos boques d'entrada. El nivell del sòl de l'interior de la cova és inferior al de les entrades i forma tot ell un pronunciat pendent de 20º vers l'angle sud-oest, de totes maneres, les aigües no penetren a l'interior, ja que a l'exterior la muntanya fa pendent en sentit contrari En el seu interior es va recollir un ampli conjunt material, que permet saber que la cova va |

Cova de Sant Llorenç

22-BARP

ser utilitzada en diverses etapes de la prehistòria, coma lloc d'habitació i com a necròpolis. Durant el neolític antic cardial i epicardial l'ús va ser poc intensiu, potser relacionat amb l'estacionalitat dels processos productius d'aquelles comunitats pageses. Durant el neolític antic postcardial i el neolític mig es documenta una freqüentació molt més esporàdica. Al període calcolític la cova va ser utilitzada com a lloc d'inhumació i s'ha pogut documentar una tomba col·lectiva retallada als sediments de les fases precedents delimitada per pedres. Entre el material arqueològic destaca la troballa de bols esfèrics, diversos fragments de ceràmica decorada amb relleus i impressions digitals, una destal de pedra, un punxó d'os, diversos penjolls fets amb conxes, un ganivet de sílex, fulles i ascles, un molí de pedra, un botó perforat en V, ceràmica campaniforme, ceràmica cardial. La presència d'algunes produccions associades a l'edat del bronze final, època ibèrica, romana (troballa d'una moneda de bronze), medieval i contemporani indiquen ocupacions esporàdiques durant aquests períodes.

| | |
|--------------------|---|
| Ús actual | Sense ús |
| Ús original/altres | Lloc d'habitació i necròpolis |
| Estat conservació | Regular; degut a diverses excavacions no reglades que han malmès parcialment, l'interior de la cova mostra un aspecte molt descuidat amb diverses pintades i marques de foc a les parets, deixalles i trencament de les formacions estalagmítiques. |

ÀMBITS DE PROTECCIÓ I OBJECTE

| | |
|---------------------|---|
| Raons catalogació | Aquest element està recollit a l'inventari del patrimoni arqueològic i paleontològic de Catalunya amb el núm. 404 |
| Elements / Conjunts | S'ha d'adoptar les mesures necessàries per garantir la conservació dels elements que no siguin extrets com a conseqüència de la intervenció arqueològica realitzada, segons estableix l'art. 30.1. del Decret 78/2002, de 5 de març del Reglament de protecció del patrimoni arqueològic i paleontològic. |
| Entorn protecció | Vegeu plànol annex. |

REGULACIÓ DE LES INTERVENCIONS

| | |
|---------------------|---|
| Tipus d'intervenció | Excavacions |
| Reg. intervencions | Les que estableix el Decret 78/2002 de 5 de març del Reglament de protecció del patrimoni arqueològic i paleontològic. |
| Usos permesos | Els que estableix el planejament vigent. |
| Entorn de protecció | Determinat per les disposicions recollides als articles 30 a 33 del Decret 78/2002 de 5 de març del Reglament de protecció del patrimoni arqueològic i paleontològic, que contenen la consolidació, rebliment, trasllat o salvació dels valors culturals. |

INFORMACIÓ COMPLEMENTÀRIA

| | |
|----------------------|---|
| Informació històrica | El jaciment va ser descobert per Miquel Utrillo, que el va excavar parcialment en 1919. En el moment de la troballa a l'interior de la cambra hi havia una gran quantitat de pedres acumulades, en part aportades i en part caigudes del sostre. Els materials d'aquella campanya i la descripció dels treballs va ser publicada en 1925 per J. de C. Serra Ràfols. A la dècada de 1950 Josep Serra Ciré, propietari dels terrenys on s'ubica la cova, va fer un petit sondeig que va ser publicat en 1960-1961 per Joan Bellmunt que també va fer un petit sondeig d'1 m2 i 0,5 m de fondària a tocar d'una estalagmita de grans dimensions situada al bell mig de la cova on va palesar que l'estratigrafia es trobava remoguda. Entre els materials inventariats de la campanya de Josep Serra cal destacar la troballa d'una moneda amb la llegenda ANTONINVS PIVS i tres fragments de bronze pertanyents a una fíbula. L'any 1985, Miquel Aznar va fer un sondeig de petites dimensions a l'angle nord-est de la cova i entre 2007 i 2009 Ferran Borrell, Anna Gómez, Carles Tornero, Miquel Molist i Oriol Vicente del Departament de Prehistòria de la Universitat Autònoma de Barcelona han dut a terme una recerca sistemàtica del jaciment que els ha permès documentar 9 moments d'ocupació: - neolític antic cardial |
|----------------------|---|

Cova de Sant Llorenç

22-BARP

- neolític antic epicardial
- neolític mig
- calcolític
- post calcolític
- bronze antic
- bronze final
- època ibèrica
- època romana

Bibliografia

ASSOCIACIÓ EXCURSIONISTA TALAIA, 1965: "Cova de Sant Llorenç". Soterrània, 1 Vilanova i la Geltrú, 1968: 39-41.

BELLMUNT, J., 1960-1961: "Notas de Arqueología de Catalunya y Balears. Sitges". Ampurias (Barcelona), XXII-XXIII: 346-348.

BORRÀS, J., 1974: "Catálogo espeleológico del macizo del Garraf", vol. III. Barcelona, 1974: 182-183.

BOQUER, S.; MIRET, J., 2006: "Dels primers pagesos al desenvolupament de la metal·lúrgia". Història de Sitges. I. Època Antiga. Sitges: 65-88.

BORRÀS, J., 1974: "Catalogo espeleológico del macizo del Garraf" Vol III. Barcelona.

BORELL, F. ET ALII, 2011: "Implantació, consolidació i desenvolupament de les societats agrícola-ramaderes al terç meridional de la Serralada Litoral catalana: la cova de Sant Llorenç (Sitges, Garraf)". A: BLASCO, A.; EDO, M.; VILLALBA, M. J. (coord.). La cova de Can Sadurn i la prehistòria de Garraf. Recull de 30 anys d'investigació. Milà, 2011. Actes de les Jornades Internacionals de Prehistòria "El Garraf, 30 anys d'investigació arqueològica", celebrades a Begues del 5 al 7 de desembre de 2008: p.347-357.

CAMPILLO, D., 1977: "Paleontología del cráneo en Catalunya, Valencia y Balears" Barcelona: 92-97.

COLOMINAS, J. 1925: "Prehistoria de Montserrat". Analecta Montserratensia, 6.

GONZÁLEZ-ALCALDE, J.. "Cuevas-santuario ibéricas en Cataluña.". Quaderns de prehistòria i arqueologia de Castelló.. 25: 187-249.

RAMADA, X. 1986: "La cova de Sant Llorenç". Butlletí del Grup d'Estudis Sitgetans (Sitges), 37-38: 1-4.

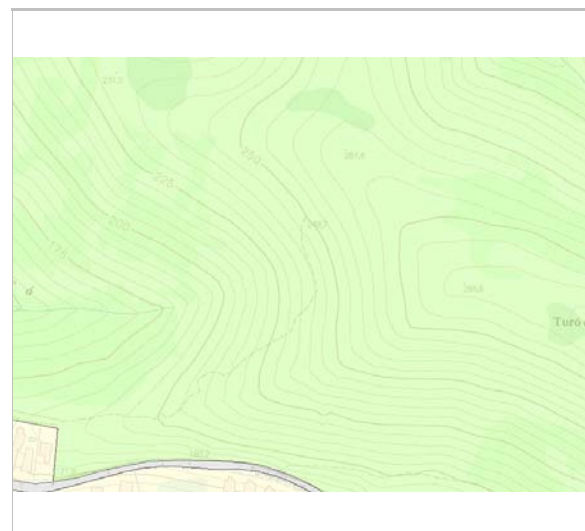
SERRA RÀFOLS, J de C. 1921-1926: "Cova de St. Llorenç (Sitges)". Anuari de l'Institut d'Estudis Catalans. 1921-1926, Barcelona: 51-56.

Pla anterior

Pla Especial de Protecció del Patrimoni Arquitectònic i Catàleg del Municipi de Sitges (PEPPAC) de 24.7.1991, DOGC 1473 de 29.07.1991.

Protecció existent

PEPPAC de Sitges



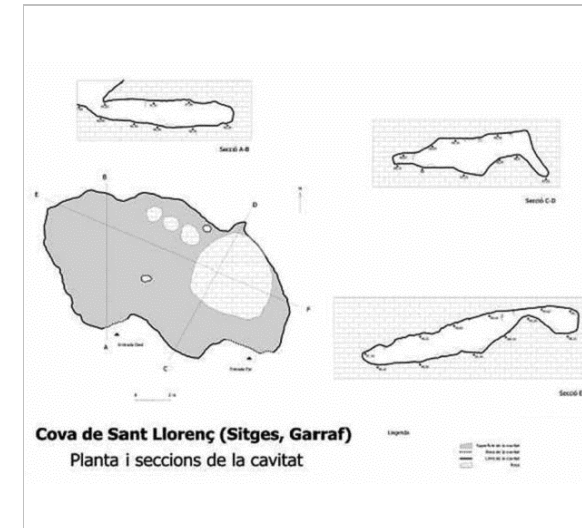
Planejament vigent. 2006.
MUC



Context
Google Earth.

Cova de Sant Llorenç

22-BARP



Planta i seccions.
SAPPO, Dep. de Prehistòria UAB.



Campanya d'excavació de 2013.
SAPPO, Dep. de Prehistòria UAB.



Campanya d'excavació de 2009.
SAPPO, Dep. de Prehistòria UAB.



Estructura CA4 amb ossos humans, fauna i ceràmica.
SAPPO, Dep. de Prehistòria UAB.

2017

Redactors: Xavier Fierro Macía, Josep Maria Pujol Torres, Jaume Marsé Ferrer

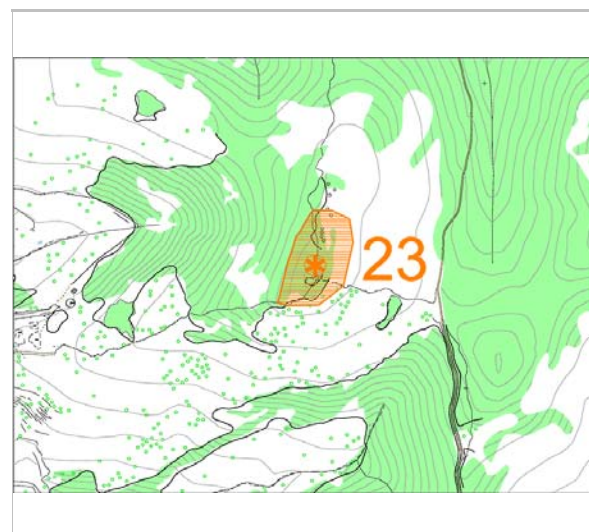
Puig d'en Boronet

23-BARP


LOCALITZACIÓ

| | | | |
|-----------------|-----------------------------|-------------------------|--------|
| Indret | Creu de Sant Isidre | Codi INE | 082704 |
| Adreça/es | | | |
| Coordenades UTM | x = 402602 ; y = 4567120 | Identificació al plànol | JA 2 |
| | | Grafisme categoria | * |
| | | Delimitació bé | — |
| | | Entorn protecció | ▨ |

| DADES CADASTRALS | Referència | Superfície | Sostre | N. plantes | Titularitat |
|------------------|------------|------------|--------|------------|-------------|
|------------------|------------|------------|--------|------------|-------------|



Delimitació de l'AEA.
IPAPC



Creu de Sant Isidre.

DADES URBANÍSTIQUES

| | |
|----------------|--|
| Pla vigent | Pla d'Ordenació Urbanística Municipal (2006) |
| Classificació | SNU (sòl no urbanitzable) |
| Qualificació | 25. ESPAIS NATURALS PROTEGITS; SRP1 (Parc de Garraf) |
| Exp. RPUC | 2005 / 017959 / B |
| Relació ntiva. | N3 No urbanitzable, Protecció sectorial |

CATALOGACIÓ

| | |
|---------------|---|
| Tipus de bé | Patrimoni arqueològic-paleontològic |
| Classificació | Jaciments arqueològics |
| Categoria | BCIL |
| Nº reg/cat. | 23-BARP |
| Nivell prot. | NP1 Integral i NP6 (AEA) |
| Altres prot. | Carta Arqueològica de Sitges. 2001. núm. 10 Inventari del Patrimoni Cultural del municipi de Sitges. Fitxa núm. 511 Inv. Patrimoni Arquitectònic PEP Medi Físic i del Paisatge EN Garraf. |

DESCRIPCIÓ DEL BÉ

| | |
|------------|---|
| Tipus | Establiment ibèric. |
| Cronologia | Segles IV-I aC |
| Context | Al cim del Puig d'en Boronet que està coronat per un altiplà de 300 m de llargària per 100 m d'amplària, aproximadament, poblat de pins i matolls. El substrat està força erosionat i la roca calcària aflora a molts indrets. Per accedir-hi cal agafar un corriol que neix a l'extrem de l'avinguda del Puig Boronet, situada a la urbanització de Quintmar, que mena a la Creu de Sant Isidre, que va ser aixecada a l'extrem meridional del Puig. Situat a 316 m d'altitud. |
| Elements | En superfície es recullen ceràmiques ibèriques manufacturades al torn i a mà i alguns fragments de peces de vernís negre als voltants de la creu commemorativa col·locada en 1955. No s'ha dut cap excavació i no es documenten restes visibles. L'absència de terres cultivables prop d'aquest paratge, ha fet pensar que el lloc va ser utilitzat com a talaia que |

Puig d'en Boronet

23-BARP

| | |
|--------------------|-------------------------------------|
| Ús actual | Bosc |
| Ús original/altres | Lloc de poblament a l'època ibèrica |
| Estat conservació | |

ÀMBITS DE PROTECCIÓ I OBJECTE

| | |
|---------------------|---|
| Raons catalogació | Aquest element està recollit a l'inventari del patrimoni arqueològic i paleontològic de Catalunya amb el núm. 391. |
| Elements / Conjunts | S'ha d'adoptar les mesures necessàries per garantir la conservació dels elements que no siguin extrets com a conseqüència de la intervenció arqueològica realitzada, segons estableix l'art. 30.1. del Decret 78/2002, de 5 de març del Reglament de protecció del patrimoni arqueològic i paleontològic. |
| Entorn protecció | Vegeu plànol annex. |

REGULACIÓ DE LES INTERVENCIIONS

| | |
|---------------------|---|
| Tipus d'intervenció | Excavacions |
| Reg. intervencions | Les que estableix el Decret 78/2002 de 5 de març del Reglament de protecció del patrimoni arqueològic i paleontològic. |
| Usos permesos | Els que estableix el planejament vigent. |
| Entorn de protecció | Determinat per les disposicions recollides als articles 30 a 33 del Decret 78/2002 de 5 de març del Reglament de protecció del patrimoni arqueològic i paleontològic, que contemplem la consolidació, rebliment, trasllat o salvació dels valors culturals. |

INFORMACIÓ COMPLEMENTÀRIA


| | |
|----------------------|--|
| Informació històrica | El jaciment va ser documentat per primera vegada pels membres de l'associació excursionista Talaia l'any 1976. El major nombre de fragments de terrissa es van descobrir al voltant de la creu de Sant Isidre, la qual cosa va fer pensar que el jaciment va resultar afectat per les obres de fonamentació d'aquest element, que va ser construït per membres de l'Agrupació Excursionista Amunt, de Sitges, entre 1953 i 1955. El jaciment va ser inclòs per Magí Miret al seu estudi sobre el poblament ibèric del Garraf. |
| Bibliografia | ANONÍM, 1976: "Noves estacions amb ceràmica ibèrica i romana". Agrupació excursionista Talaia, circular per als socis de Maig de 1976, Vilanova i la Geltrú-Sitges. MIRET, M. 1983 "Cronologia i anàlisi del poblament ibèric a la zona oriental de la comarca del Garraf. Barcelona". Tesis de llicenciatura. Facultat de Geografia i Història de la Universitat de Barcelona. MIRET, M, 2006: "Jaciments arqueològics i poblament d'època ibèrica antiga i plena (segles VI-III aC.) a la comarca del Garraf (Barcelona)". XIII Col·loqui Internacional d'Arqueologia de Puigcerdà: 513-530. |
| Observacions | Forma part de l'inventari del Patrimoni Arquitectònic del PEP Medi Físic i del Paisatge EN Garraf. Núm. 719. |
| Pla anterior | Pla Especial de Protecció del Patrimoni Arquitectònic i Catàleg del Municipi de Sitges (PEPPAC) de 24.7.1991, DOGC 1473 de 29.07.1991. |
| Protecció existent | PEPPAC de Sitges |

Puig d'en Boronet


23-BARP



Planejament vigent. 2006.
MUC



Context
Google Earth.



El Puig d'en Boronet. 31.5.2006.
Diputació de Barcelona



Vista de l'emplaçament. 31.5.2006.
Diputació de Barcelona

2017




Redactors: Xavier Fierro Macià, Josep Maria Pujol Torres, Jaume Marsé Ferrer

Pujol d'en Pei

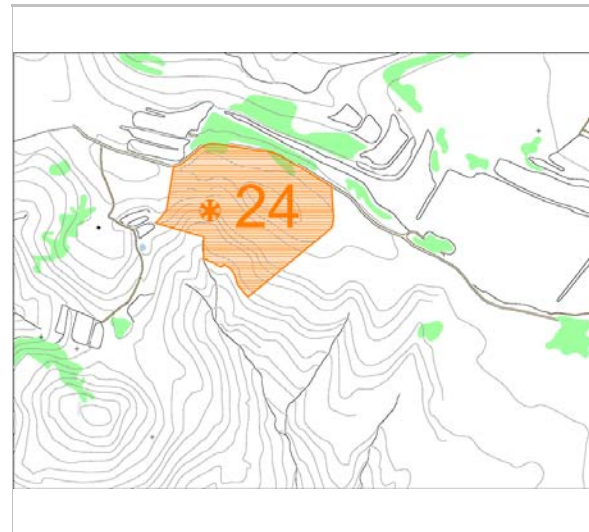
24-BARP

Altres noms Coll Blanc; Montseva

LOCALITZACIÓ

Indret Codi INE 082704
 Adreça/es
 Coordenades UTM x = 404876 ; Identificació al plànol **JA 3** Delimitació bé 
 y = 4569218 Grafisme categoria  Entorn protecció 

DADES CADASTRALS Referència Superfície Sostre N. plantes Titularitat



Delimitació de l'AEA.
IPAPC



Context
Google Earth.

DADES URBANÍSTIQUES

Pla vigent Pla d'Ordenació Urbanística Municipal (2006)
 Classificació SNU (sòl no urbanitzable)
 Qualificació 25. ESPAIS NATURALS PROTEGITS; SRP1 (Parc de Garraf)
 Exp. RPUC 2005 / 017959 / B
 Relació ntiva. N3 No urbanitzable, Protecció sectorial

CATALOGACIÓ

Tipus de bé Patrimoni arqueològic-paleontològic
 Classificació Jaciments arqueològics
 Categoria BCIL
 Nº reg/cat. 24-BARP
 Nivell prot. NP1 Integral i NP6 (AEA)
 Altres prot. Carta Arqueològica de Sitges. 2001. núm. 12
 Inventari del Patrimoni Cultural del municipi de Sitges. Fitxa núm. 513
 Inv. Patrimoni Arquitectònic PEP
 Medi Físic i del Paisatge EN Garraf.

DESCRIPCIÓ DEL BÉ

Tipus Establiment ibèric
 Cronologia Segles III - I aC.
 Context Està situat en una zona rocosa, al bell mig del massís del Garraf, a una de les capçaleres del fondo de Montseva, al sud del camí que mena de la Casa Nova a Can Planes, al vessant oriental del Pujol d'en Pei. El terreny és força abrupte i conserva testimonis d'antigues terrasses de conreu. L'indret està ocupat actualment per matolls i alguns pins dispersos. A 250 m hi ha la cofurna de can Planes. Situat a 252 m d'altitud.
 Elements Recollida en superfície, en un àrea aproximada de mitja hectàrea de fragments d'àmfora massaliota, púnico ebusitana, púnica, grecoitàlica i itàlica, i de ceràmiques protocampaniana, campaniana A, terra sigil·lada itàlica i comunes ibèriques i romanes. Segons Magí Miret, que ha dut a terme diverses prospeccions al paratge, la reduïda

Pujol d'en Pei

24-BARP

extensió de l'àrea de dispersió dels materials arqueològics trobats en superfície fan descartar la possibilitat que el jaciment fos un poblat i es plausible que es tractes d'un sol habitatge. A més, les característiques topogràfiques de l'indret no ofereixen cap tipus de protecció defensiva i el lloc tampoc era idoni per a les activitats agrícoles. Així doncs, l'elecció de l'indret hauria pogut estar en relació a la proximitat al camí natural que travessa el Garraf, guardant una equidistància amb d'altres establiments de caire similar i l'activitat econòmica podria haver estat la ramaderia.

Ús actual Erm
 Ús original/altres Establiment ibèric
 Estat conservació Dolent; No es documenten estructures constructives visibles.

ÀMBITS DE PROTECCIÓ I OBJECTE

Raons catalogació Aquest element està recollit a l'inventari del patrimoni arqueològic i paleontològic de Catalunya amb el núm. 393
 Elements / Conjunts S'ha d'adoptar les mesures necessàries per garantir la conservació dels elements que no siguin extrets com a conseqüència de la intervenció arqueològica realitzada, segons estableix l'art. 30.1. del Decret 78/2002, de 5 de març del Reglament de protecció del patrimoni arqueològic i paleontològic.
 Entorn protecció Vegeu plànol annex.

REGULACIÓ DE LES INTERVENCIIONS

Tipus d'intervenció Excavacions
 Reg. intervencions Les que estableix el Decret 78/2002 de 5 de març del Reglament de protecció del patrimoni arqueològic i paleontològic.
 Usos permesos Els que estableix el planejament vigent.
 Entorn de protecció Determinat per les disposicions recollides als articles 30 a 33 del Decret 78/2002 de 5 de març del Reglament de protecció del patrimoni arqueològic i paleontològic, que contemplan la consolidació, rebliment, trasllat o salvació dels valors culturals.

INFORMACIÓ COMPLEMENTÀRIA

Informació històrica El jaciment va ser documentat per primera vegada l'any 1951 per Antoni Guilleumas i l'any 1952 Alberto Balil i Eduard Ripoll van publicar la troballa amb el topònim de Montseva. La notícia va ser amplada per Pere Giró en un altre article publicat en 1965. En 1974 J. Serra va tornar a fer esment del mateix jaciment, anomenant-lo, pel topònim de Pujol d'en Pei. El mateix any Xavier Virella realitzà una nova prospecció de l'indret i en 1980 Joan Bellmunt el va publicar amb la denominació de Coll Blanc. D'aquesta manera el jaciment apareixia esmentat a la bibliografia amb tres noms diferents i va ser Magí Miret, que en el decurs de la redacció del seu treball sobre el poblament ibèric de la zona oriental del Garraf, va poder comprovar que totes aquestes cites corresponien a una única estació.

Bibliografia
 BALIL, A.; RIPOLL, E. 1952: "Actividad arqueológica en Cataluña durante los años 1950 y 1951". Archivo Espanyol de Arqueología (Madrid), XXV: 85-86
 BELLMUNT, J. 1980: "Notes d'Arqueologia de Catalunya. Sitges". Informació Arqueològica (Barcelona), 33-34: 67
 GIRÓ, P., 1964-1965: "Notas de Arqueología de Catalunya y Baleares. Sitges". Ampurias (Barcelona), XXVI-XXVII: 276.
 MIRET, M. 1983: "Cronologia i anàlisi del poblament ibèric a la zona oriental de la comarca del Garraf. Barcelona". Tesis de llicenciatura. Facultat de Geografia i Història de la Universitat de Barcelona.
 MIRET M. Un assentament ibèric al massís del Garraf: montceba - Coll Blanc (Sitges). III Trobada d'estudiosos del Garraf. Diputació de Barcelona. 1998.
 MIRET, M. 2006. "Jaciments arqueològics i poblament d'època ibèrica antiga i plena (segles VI-III aC) a la comarca del Garraf (Barcelona)". XIII Col·loqui Internacional d'Arqueologia de Puigcerdà 2003: 513-529.
 SERRA, J., 1974: "El Turó d'en Pei". El Eco de Sitges, Sitges, 13 d'abril de 1974

Pujol d'en Pei

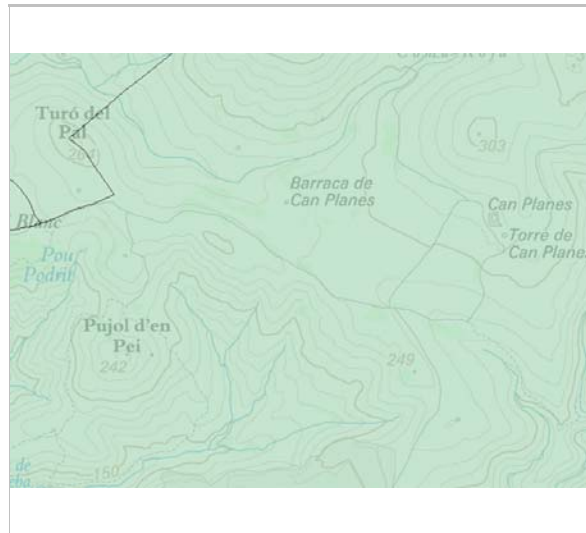
24-BARP

VIRELLA, X., 1974: "Campdàsens, poblat ibero-romà". Muntanya, Centre Excursionista de Catalunya (Barcelona), 674: 158-160.

Observacions Forma part de l'inventari del Patrimoni Arquitectònic del PEP Medi Físic i del Paisatge EN Garraf. Núm. 720.

Pla anterior Pla Especial de Protecció del Patrimoni Arquitectònic i Catàleg del Municipi de Sitges (PEPPAC) de 24.7.1991, DOGC 1473 de 29.07.1991.

Protecció existent PEPPAC de Sitges




Planejament vigent. 2006.
MUC



Context
Google Earth.



El Pujol d'en Pei. 17.5.2006.
Diputació de Barcelona



El Pujol d'en Pei. 17.5.2006.
Diputació de Barcelona

2017

Redactors: Xavier Fierro Macía, Josep Maria Pujol Torres, Jaume Marsé Ferrer

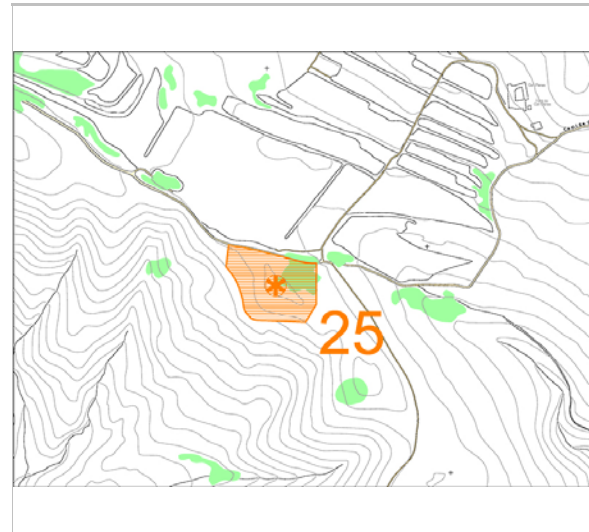
Cofurna i aljub de Can Planes

25-BARP

LOCALITZACIÓ

| | | | | | |
|-----------------|-----------------|-------------------------|------|------------------|--|
| Indret | Codi INE 082704 | | | | |
| Adreça/es | | | | | |
| Coordenades UTM | x = 405257 ; | Identificació al plànol | JA 3 | Delimitació bé | |
| | y = 4568987 | Grafisme categoria | | Entorn protecció | |

| DADES CADASTRALS | Referència | Superfície | Sostre | N. plantes | Titularitat |
|------------------|------------|------------|--------|------------|-------------|
|------------------|------------|------------|--------|------------|-------------|



Delimitació de l'AEA.
IPAPC



Cofurna de Can Planes. 1974.
Vicenç Carbonell

DADES URBANÍSTIQUES

| | |
|----------------|--|
| Pla vigent | Pla d'Ordenació Urbanística Municipal (2006) |
| Classificació | SNU (sòl no urbanitzable) |
| Qualificació | 25. ESPAIS NATURALS PROTEGITS; SRP1 (Parc de Garraf) |
| Exp. RPUC | 2005 / 017959 / B |
| Relació ntiva. | N3 No urbanitzable, Protecció sectorial |

CATALOGACIÓ

| | |
|---------------|---|
| Tipus de bé | Patrimoni arqueològic-paleontològic |
| Classificació | Jaciments arqueològics |
| Categoria | BCIL |
| Nº reg/cat. | 25-BARP |
| Nivell prot. | NP1 Integral i NP6 (AEA) |
| Altres prot. | Inventari del Patrimoni Cultural del municipi de Sitges. Fitxa núm. 538 Inv. Patrimoni Arquitectònic PEP Medi Físic i del Paisatge EN Garraf. |

DESCRIPCIÓ DEL BÉ

| | |
|------------|---|
| Tipus | Hàbitat i aljub medieval |
| Cronologia | segles XIII-XIV |
| Context | Està situat al vessant nord-oriental del Pujol d'en Pei a una de les capçaleres del torrent de Montseva, a uns 50 m sud del camí que porta de la Casa Nova a Can Planes a uns 250 m a llevant del jaciment ibèric del Puig d'en Pei / Montseva / Collblanc. Situat a 244 m d'altitud. |
| Elements | Restes d'una habitacle d'època medieval i construcció aïllada de planta rectangular, difícil de distingir per trobar-se molt coberta de vegetació. En aquest indret s'han documentat dos tipus de restes diferents. Un correspon a una dependència de planta rectangular bastida a l'època medieval i amortitzada probablement al segle XIV que formaria part d'un habitatge i l'altre és una estructura d'uns 7 metres de longitud per uns 2,2 metres d'amplària i una alçada que oscil·la entre 1,5 i 2,1 metres, orientada d'est a oest. S'adossa a un marge, aprofitant el desnivell del terreny. Els murs van ser bastits amb pedres desbastades lligades amb morter de calç i coberta amb una volta apuntada, feta amb lloses disposades a plec de llibre. A l'interior, tant a les parets |

Cofurna i aljub de Can Planes

25-BARP

com a la volta, es conserven restes d'un revestiment fet amb morter de calç. Les característiques constructives indiquen que es tracta d'una estructura destinada a emmagatzemar líquids, probablement un dipòsit de recollida de les aigües pluvials. Mostra varies obertures: una boca d'extracció situada a la part més oriental de la volta, un petit orifici, destinat probablement a l'alimentació del dipòsit, un esvoranc a la banda més occidental i un pas en el mur sud, aquest darrer diacrònic de la fàbrica original. Aquesta obertura del mur sud constitueix l'actual accés a l'interior de la construcció, i probablement va ser realitzada per reutilitzar l'edifici com a barraca.

| | |
|--------------------|--|
| Ús actual | Sense ús |
| Ús original/altres | Hàbitat i aljub a l'època baixmedieval i barraca de vinya a les èpoques moderna i contemporània. |
| Estat conservació | Dolent |

ÀMBITS DE PROTECCIÓ I OBJECTE

| | |
|---------------------|---|
| Raons catalogació | Aquest element està recollit a l'inventari del patrimoni arqueològic i paleontològic de Catalunya amb el núm. 14133. |
| Elements / Conjunts | S'ha d'adoptar les mesures necessàries per garantir la conservació dels elements que no siguin extrets com a conseqüència de la intervenció arqueològica realitzada, segons estableix l'art. 30.1. del Decret 78/2002, de 5 de març del Reglament de protecció del patrimoni arqueològic i paleontològic. |
| Entorn protecció | Vegeu plànol annex. |

REGULACIÓ DE LES INTERVENCIONS

| | |
|---------------------|---|
| Tipus d'intervenció | Excavacions |
| Reg. intervencions | Les que estableix el Decret 78/2002 de 5 de març del Reglament de protecció del patrimoni arqueològic i paleontològic. |
| Usos permesos | Els que estableix el planejament vigent. |
| Entorn de protecció | Determinat per les disposicions recollides als articles 30 a 33 del Decret 78/2002 de 5 de març del Reglament de protecció del patrimoni arqueològic i paleontològic, que contemplen la consolidació, rebliment, trasllat o salvació dels valors culturals. |

INFORMACIÓ COMPLEMENTÀRIA

| | |
|----------------------|---|
| Informació històrica | El jaciment va ser documentat per primera vegada l'any 2002 amb motiu de la revisió de la Carta Arqueològica del municipi i l'any 2006 amb la realització del mapa del patrimoni arquitectònic de Sitges es van realitzar noves prospeccions. No s'ha fet cap mena d'excavació arqueològica, per la qual cosa de moment no es pot afirmar que les restes trobades siguin només una cofurna o que puguin formar part d'un edifici de mes entitat (domus, mas,...). |
| Bibliografia | SIMON, S. 2006. "Mapa del patrimoni cultural de Sitges". Oficina de Patrimoni Cultural. Diputació de Barcelona |
| Observacions | Forma part de l'inventari del Patrimoni Arquitectònic del PEP Medi Físic i del Paisatge EN Garraf. Núm. 721. |
| Pla anterior | Pla Especial de Protecció del Patrimoni Arquitectònic i Catàleg del Municipi de Sitges (PEPPAC) de 24.7.1991, DOGC 1473 de 29.07.1991. |
| Protecció existent | PEPPAC de Sitges |

Cofurna i aljub de Can Planes


25-BARP



Planejament vigent. 2006.
MUC




Context
Google Earth.



Aljub de Can Planes. 17.5.2006.
Diputació de Barcelona



Aljub de Can Planes. 17.5.2006.
Diputació de Barcelona



Aljub de Can Planes. 1974
Vicenç Carbonell



Aljub de Can Planes. 1974
Vicenç Carbonell

Cofurna i aljub de Can Planes

25-BARP

2017

Redactors: Xavier Fierro Macía, Josep Maria Pujol Torres, Jaume Marsé Ferrer

Cova del Duc

26-BARP

Altres noms Cova del Tro

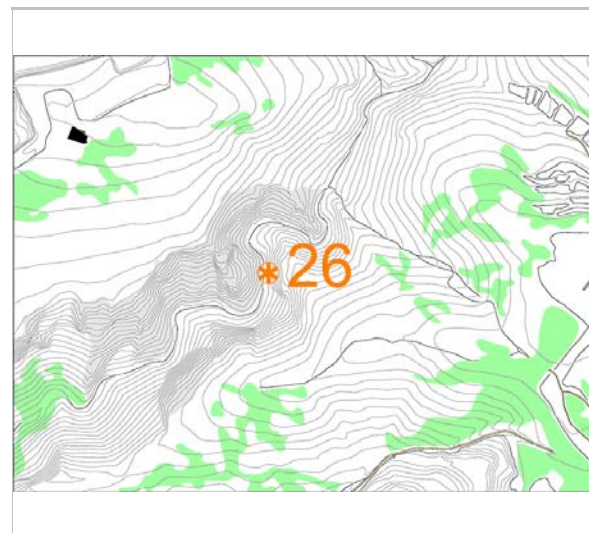
LOCALITZACIÓ

Indret Codi INE 082704


Adreça/es

Coordenades UTM x = 405413 ; Identificació al plànol **JA 3** Delimitació bé
y = 4568231 Grafisme categoria  Entorn protecció

DADES CADASTRALS Referència Superfície Sostre N. plantes Titularitat



Delimitació de l'AEA.
IPAPC



Context
Google Earth

DADES URBANÍSTIQUES

Pla vigent Pla d'Ordenació Urbanística Municipal (2006)
Classificació SNU (sòl no urbanitzable)
Qualificació 25. ESPAIS NATURALS PROTEGITS; SRP1 (Parc de Garraf)
Exp. RPUC 2005 / 017959 / B
Relació ntiva. N3 No urbanitzable, Protecció sectorial

CATALOGACIÓ

Tipus de bé Patrimoni arqueològic-paleontològic
Classificació Jaciments arqueològics
Categoria BCIL
Nº reg/cat. 26-BARP
Nivell prot. NP1 Integral i NP6 (AEA)
Altres prot. Carta Arqueològica de Sitges. 2001. núm. 26
Inventari del Patrimoni Cultural del municipi de Sitges. Fitxa núm. 527
Inv. Patrimoni Arquitectònic PEP Medi Físic i del Paisatge EN Garraf.

DESCRIPCIÓ DEL BÉ

Tipus Cova o estructures subterrànies
Cronologia Calcolític – Edat del Bronze (2200 – 700 aC).
Context Situada al fondo del Tro, a Vallcarca, en un terreny molt abrupte, cobert per margallons, garrics, llentiscles i alguns pins, a 30 m del llit del torrent, on hi ha dues balmes gairebé juntes. Les troballes es van realitzar a la cova més gran, orientada cap el sud-oest. Situat a 160 m d'altitud.
Elements La balma amida 5 m d'alçària, 4,5 m de llargària i 2,5 m d'amplària que connecta amb una galeria d'11 m de llarg per 0,9 m i 1,5 m d'alçària màxima. Al fons hi ha un pou de 1,25 de fondària.
A l'interior sota una gran llosa situada prop de l'entrada es va trobar un sepulcre col·lectiu del període calcolític-bronze que tenia com a aixovar una fulla de sílex de 17 mm, un gratador, una ascla, una pedra de molí, 12 denes de collaret de variscita o esteatita, 16

Cova del Duc

26-BARP

denes d'ivori, dues petxines perforades, 25 fragments de ceràmica pertanyents a 5 vasos diferents decorats amb espàtula i alguns ossos humans.

Ús actual Sense ús
Ús original/altres Lloc d'habitació i necròpolis
Estat conservació Regular

ÀMBITS DE PROTECCIÓ I OBJECTE

Raons catalogació Aquest element està recollit a l'inventari del patrimoni arqueològic i paleontològic de Catalunya amb el núm. 407
Elements / Conjunts S'ha d'adoptar les mesures necessàries per garantir la conservació dels elements que no siguin extrets com a conseqüència de la intervenció arqueològica realitzada, segons estableix l'art. 30.1. del Decret 78/2002, de 5 de març del Reglament de protecció del patrimoni arqueològic i paleontològic.
Entorn protecció Vegeu plànol annex.

REGULACIÓ DE LES INTERVENCIIONS

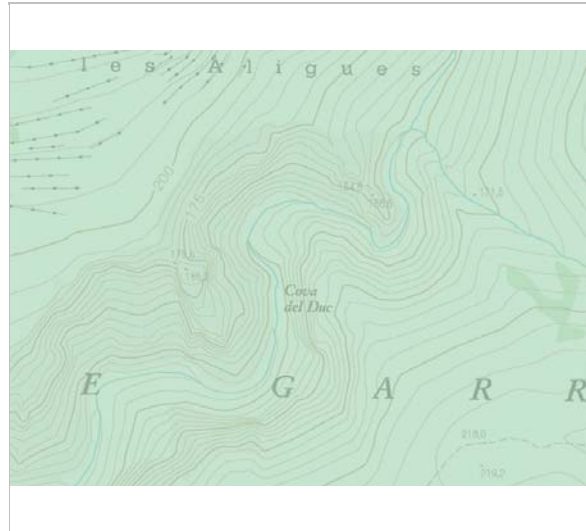
Tipus d'intervenció Excavacions
Reg. intervencions Les que estableix el Decret 78/2002 de 5 de març del Reglament de protecció del patrimoni arqueològic i paleontològic.
Usos permesos Els que estableix el planejament vigent.
Entorn de protecció Determinat per les disposicions recollides als articles 30 a 33 del Decret 78/2002 de 5 de març del Reglament de protecció del patrimoni arqueològic i paleontològic, que contempen la consolidació, rebliment, trasllat o salvació dels valors culturals.

INFORMACIÓ COMPLEMENTÀRIA


Informació històrica El jaciment va ser descobert per Josep Serra Ciré
Bibliografia BELLMUNT, J., 1962: "Notas de Arqueología de Catalunya y Balears. Sitges". Ampurias (Barcelona), XXIV: 305
BOQUER, S.; MIRET, J., 2006: "Dels primers pagesos al desenvolupament de la metal·lúrgia". Història de Sitges. I. Època Antiga. Sitges: 65-88.
Observacions Forma part de l'inventari del Patrimoni Arquitectònic del PEP Medi Físic i del Paisatge EN Garraf. Núm. 723.
Pla anterior Pla Especial de Protecció del Patrimoni Arquitectònic i Catàleg del Municipi de Sitges (PEPPAC) de 24.7.1991, DOGC 1473 de 29.07.1991.
Protecció existent PEPPAC de Sitges

Cova del Duc

26-BARP




Planejament vigent. 2006.
MUC



Ortofoto
ICC




Situació de les Coves.
F.X. Samarra



Situació de les Coves. 17.5.2006.
Diputació de Barcelona



Cova núm. 1 del Duc. Galeria superior.
F.X. Samarra



Cova núm. 2 del Duc. Entrada.
F.X. Samarra

Cova del Duc

26-BARP

2017

Redactors: Xavier Fierro Macía, Josep Maria Pujol Torres, Jaume Marsé Ferrer

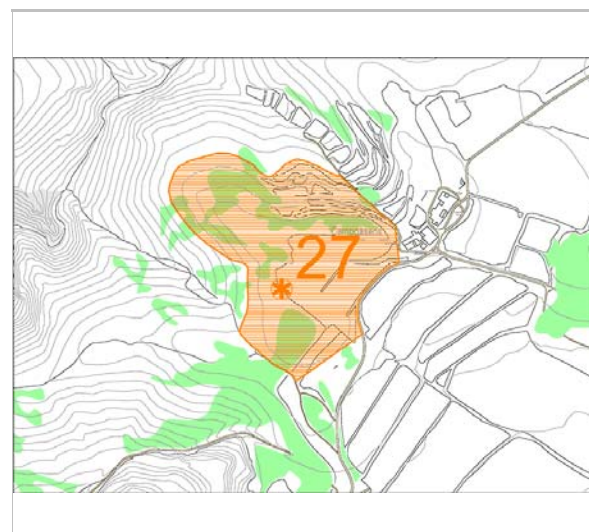
Campdàsens

27-BARP

LOCALITZACIÓ

| | | | | | |
|-----------------|-----------------|-------------------------|------|------------------|--|
| Indret | Codi INE 082704 | | | | |
| Adreça/es | | | | | |
| Coordenades UTM | x = 405900 ; | Identificació al plànol | JA 3 | Delimitació bé | |
| | y = 4568350 | Grafisme categoria | | Entorn protecció | |

| DADES CADASTRALS | Referència | Superfície | Sostre | N. plantes | Titularitat |
|------------------|------------|------------|--------|------------|-------------|
|------------------|------------|------------|--------|------------|-------------|



Delimitació de l'AEA.
IPAPC



Context
Google Earth.

DADES URBANÍSTIQUES

| | |
|----------------|--|
| Pla vigent | Pla d'Ordenació Urbanística Municipal (2006) |
| Classificació | SNU (sòl no urbanitzable) |
| Qualificació | 25. ESPAIS NATURALS PROTEGITS; SRP1 (Parc de Garraf) |
| Exp. RPUC | 2005 / 017959 / B |
| Relació ntiva. | N3 No urbanitzable, Protecció sectorial |

CATALOGACIÓ

| | |
|---------------|--|
| Tipus de bé | Patrimoni arqueològic-paleontològic |
| Classificació | Jaciments arqueològics |
| Categoria | BCIL |
| Nº reg/cat. | 27-BARP |
| Nivell prot. | NP1 Integral i NP6 (AEA) |
| Altres prot. | Carta Arqueològica de Sitges. 2001. núm. 14 Inventari del Patrimoni Cultural del municipi de Sitges. Fitxa núm. 515 |

DESCRIPCIÓ DEL BÉ

| | |
|------------|--|
| Tipus | Establiment ibèric i romà |
| Cronologia | Segles VII aC – II dC. |
| Context | Està situat a ponent del nucli de Campdàsens, en uns predis ocupats per un bosquet de pins i matolls i per un camp de cereals, al nord del camí de Campdàsens (GR-92), entre la torre de defensa i ca la Balbina, a l'est i can Fontanilles, a l'oest. Situat a 229 m d'altitud. |
| Elements | Trobada en superfície de ceràmica en una extensió de 3 hectàrees aproximadament. L'absència d'excavacions no permet saber on era el nucli de l'assentament, que probablement es podria situar a la zona erma situada a l'oest del camp de conreu on les prospeccions realitzades per Magí Miret van identificar uns 800 fragments de ceràmica d'època antiga en superfície, entre els quals destaca per la seva excepcionalitat un fragment de ceràmica fenícia amb vernís de color roig que es pot datar del segle VII o de començament del segle VI aC. També es van documentar tres fragments de ceràmica àtica, un d'ells corresponent a la forma Lamboglia 22, datable del segle IV i 56 bocins de ceràmica de vernís negre amb un ampli mostrari de formes corresponents a produccions |

Campdàsens

27-BARP

protocampanianes, campanianes A i B i dels seus cercles. Entre els materials importats més tardans, també es van identificar en més escàs nombre alguns fragments de sigil·lades gál·liques i hispàniques i 1 exemplar de ceràmica africana A1, que permet portar la cronologia final de l'assentament al segle II dC [Miret, 2003].

El jaciment arqueològic, del qual es desconeixen estructures constructives, està situat als darrers contraforts d'un turonet, en contacte amb la plana de Campdàsens, amb riques possibilitats agrícoles i que alhora constituïa un pas natural cap al Penedès situat en un indret estratègic al bell mig del massís del Garraf. L'escàs nombre de materials dels segles I i II dC, en comparació als documentats dels dos segles anteriors al canvi d'Era fa pensar que malgrat la continuïtat de l'ocupació a l'època alt imperial romana, aquesta va ser ocasional, i tal vegada subordinada a l'assentament de ca l'Amell de la Muntanya, on es documenta una instal·lació romana molt més important que va estar en ús fins al segle V, com a mínim. De l'any 1068 data la primera referència documental a Campdàsens (castrum campo de asinos- camp d'ases), que probablement fa referència a un indret destinat a la pastura d'aquests animals. Aquest assentament medieval es va col·locar en la plana, immediatament a l'est de la zona més accidentada on es situa el jaciment antic.

| | |
|--------------------|--|
| Ús actual | Erm i camp de cereals |
| Ús original/altres | Poblat ibèric i dependències agrícoles d'època alt imperial romana |
| Estat conservació | Dolent; No es documenten estructures constructives visibles. |

ÀMBITS DE PROTECCIÓ I OBJECTE

| | |
|---------------------|---|
| Raons catalogació | Aquest element està recollit a l'inventari del patrimoni arqueològic i paleontològic de Catalunya amb el núm. 395 |
| Elements / Conjunts | S'ha d'adoptar les mesures necessàries per garantir la conservació dels elements que no siguin extrets com a conseqüència de la intervenció arqueològica realitzada, segons estableix l'art. 30.1. del Decret 78/2002, de 5 de març del Reglament de protecció del patrimoni arqueològic i paleontològic. |
| Entorn protecció | Vegeu plànol annex. |

REGULACIÓ DE LES INTERVENCIIONS

| | |
|---------------------|---|
| Tipus d'intervenció | Excavacions |
| Reg. intervencions | Les que estableix el Decret 78/2002 de 5 de març del Reglament de protecció del patrimoni arqueològic i paleontològic. |
| Usos permesos | Els que estableix el planejament vigent. |
| Entorn de protecció | Determinat per les disposicions recollides als articles 30 a 33 del Decret 78/2002 de 5 de març del Reglament de protecció del patrimoni arqueològic i paleontològic, que contemplen la consolidació, rebliment, trasllat o salvació dels valors culturals. |

INFORMACIÓ COMPLEMENTÀRIA

| | |
|----------------------|---|
| Informació històrica | El jaciment va ser documentat per primera vegada per Xavier Virella que en 1974 va identificar diversos bocins de ceràmica ibèrica i de importació datables entre els segles III a I aC, a l'entorn de Can Maurici que és la construcció més oriental del petit nucli de Campdàsens [Virella, 1974]. Des de 1978 fins a 2003 Magí Miret ha dut a terme diverses prospeccions que han permès delimitar cronològicament l'ocupació de l'indret entre els segles VII/VI aC fins al segle II dC [Miret, 1983; Miret 2003; Miret, 2006]. |
| Bibliografia | BOLÒS, J (1992). "Sitges. Torre de ca l'Amell de Campdàsens". Catalunya Romànica, XIX. Barcelona: 273-274. CATALÀ, P. 1967: "Comentari marginal". Els castells catalans, vol. III. Barcelona: 941-964. MIRET, M. (1983) "Cronologia i anàlisi del poblament ibèric a la zona oriental de la comarca del Garraf. Barcelona". Tesis de llicenciatura. Facultat de Geografia i Història de la Universitat de Barcelona. MIRET, M. 2003: "El poblament d'època ibèrica i romana a la plana de Campdàsens (Sitges)". IV Trobada d'Estudiosos del Garraf. Diputació de Barcelona: 187-193. MIRET, M, 2006: "Jaciments arqueològics i poblament d'època ibèrica antiga i plena |

Campàsens

27-BARP

(segles VI-III aC.) a la comarca del Garraf (Barcelona)". XIII Col·loqui Internacional d'Arqueologia de Puigcerdà: 513-530.
VIRELLA, X.(1974) "Campàsens, poblat ibero-romà". Muntanya 674. Centre Excursionista de Catalunya: 249-271.

Pla anterior Pla Especial de Protecció del Patrimoni Arquitectònic i Catàleg del Municipi de Sitges (PEPPAC) de 24.7.1991, DOGC 1473 de 29.07.1991.

Protecció existent PEPPAC de Sitges




Planejament vigent. 2006.
MUC



Context
Google Earth.



Vista de l'emplaçament. 23.5.2006
Diputació de Barcelona



Vista de l'emplaçament. 23.5.2006
Diputació de Barcelona

2017

Redactors: Xavier Fierro Macia, Josep Maria Pujol Torres, Jaume Marsé Ferrer

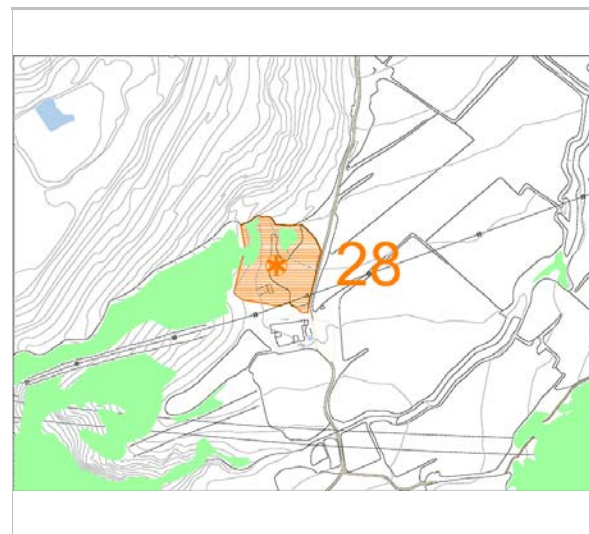
Ca l'Amell de la Muntanya

28-BARP

LOCALITZACIÓ

| | | | | | |
|-----------------|-----------------|-------------------------|------|------------------|--|
| Indret | Codi INE 082704 | | | | |
| Adreça/es | | | | | |
| Coordenades UTM | x = 405850 ; | Identificació al plànol | JA 3 | Delimitació bé | |
| | y = 4567600 | Grafisme categoria | | Entorn protecció | |

| DADES CADASTRALS | Referència | Superfície | Sostre | N. plantes | Titularitat |
|------------------|------------|------------|--------|------------|-------------|
|------------------|------------|------------|--------|------------|-------------|



Delimitació de l'AEA.
IPAPC



Sitja ibèrica.
N. Miró

DADES URBANÍSTIQUES

| | |
|----------------|--|
| Pla vigent | Pla d'Ordenació Urbanística Municipal (2006) |
| Classificació | SNU (sòl no urbanitzable) |
| Qualificació | 25. ESPAIS NATURALS PROTEGITS; SRP1 (Parc de Garraf) |
| Exp. RPUC | 2005 / 017959 / B |
| Relació ntiva. | N3 No urbanitzable, Protecció sectorial |

CATALOGACIÓ

| | |
|---------------|--|
| Tipus de bé | Patrimoni arqueològic-paleontològic |
| Classificació | Jaciments arqueològics |
| Categoria | BCIL |
| Nº reg/cat. | 28-BARP |
| Nivell prot. | NP1 Integral i NP6 (AEA) |
| Altres prot. | Carta Arqueològica de Sitges. 2001. núm. 13 Inventari del Patrimoni Cultural del municipi de Sitges. Fitxa núm. 514 Inv. Patrimoni Arquitectònic PEP Medi Físic i del Paisatge EN Garraf. |

DESCRIPCIÓ DEL BÉ

| | |
|------------|---|
| Tipus | Establiments ibèric i romà i necròpolis medieval |
| Cronologia | Segles II aC – XIII |
| Context | Està situat a l'oest del camí de Campdàsens (GR-92) al Camp del Pastor, al nord de la masia de Ca l'Amell de la Muntanya en uns terrenys erms poblats de matolls i molt a prop de la pedrera de Vallcarca. Situat a 190 m d'altitud. |
| Elements | Tombes de planta trapezoïdal d'època medieval, sitges ibèriques i troballa en superfície de gran abundor de ceràmiques ibèriques i romanes, datables entre les darreries del segle III aC i el segle V dC. El jaciment es coneix des de les darreries del segle XIX i està format per un conjunt de troballes independents de diverses èpoques, les quals han estat parcialment excavades. A l'oest de Ca l'Amell es coneix des de les darreries del segle XIX una necròpolis medieval formada per tombes de planta trapezoïdal que amidaven entre 1,8 i 1,85 m de llargària per |

Ca l'Amell de la Muntanya

28-BARP

0,37 m d'amplària [Llopis, 1891]. En 1967 Vicenç Carbonell va descobrir en superfície diverses restes òssies humanes a tocar d'una caseta propera a Ca l'Amell i cap a 1980 Joan Bellmunt va excavar una inhumació infantil, delimitada amb lloses, orientada d'est a oest. Era també de planta trapezoïdal i amidava 1,24 m de llargària per 0,25 m d'amplària per 0,20 m d'alçària [Bellmunt, 1980].
En 1993 es va excavar una sitja ibèrica amortitzada en un moment indeterminat del segle II aC, que amidava 1,10 m d'alçària per 1,40 de diàmetre, descoberta en obrir un camí subsidiari de la pedrera de Vallcarca [Miró, 1995]. A més Xavier Virella i Magí Miret van realitzar diverses prospeccions que han proporcionat un conjunt de materials que permeten datar l'ocupació antiga de l'indret entre el segle II aC i el segle IV [Virella, 1974, Miret, 1983, Miret, 1992]. La troballa d'un fragment de ceràmica sigil·lada africana D permet perllongar l'ocupació fins el segle V [Járrega, 1992, Miret 2003] sense que de moment hi hagin testimonis que enllacin l'ocupació d'època clàssica amb la de l'època altmedieval, documentada a través de la tipologia de les tombes que conformen la necròpolis. Del segle XIII o d'un moment lleugerament posterior data la torre de defensa de ca l'Amell de planta circular de 5,30 de diàmetre extern amb uns murs de 0,8 m de gruix, que es conserva fins a una alçària d'uns 8 m [Bolòs, 1992], situada molt a prop.

| | |
|--------------------|---|
| Ús actual | Erm i coberts de la masia de ca l'Amell de la Muntanya |
| Ús original/altres | Explotació agrícola de les èpoques ibèrica i romana, necròpolis altmedieval, masia fortificada baix medieval. |
| Estat conservació | Dolent; No es documenten estructures constructives visibles. |

ÀMBITS DE PROTECCIÓ I OBJECTE

| | |
|---------------------|---|
| Raons catalogació | Aquest element està recollit a l'inventari del patrimoni arqueològic i paleontològic de Catalunya amb el núm. 394 |
| Elements / Conjunts | S'ha d'adoptar les mesures necessàries per garantir la conservació dels elements que no siguin extrets com a conseqüència de la intervenció arqueològica realitzada, segons estableix l'art. 30.1. del Decret 78/2002, de 5 de març del Reglament de protecció del patrimoni arqueològic i paleontològic. |
| Entorn protecció | Vegeu plànol annex. |

REGULACIÓ DE LES INTERVENCIÓNS

| | |
|---------------------|---|
| Tipus d'intervenció | Excavacions |
| Reg. intervencions | Les que estableix el Decret 78/2002 de 5 de març del Reglament de protecció del patrimoni arqueològic i paleontològic. |
| Usos permesos | Els que estableix el planejament vigent. |
| Entorn de protecció | Determinat per les disposicions recollides als articles 30 a 33 del Decret 78/2002 de 5 de març del Reglament de protecció del patrimoni arqueològic i paleontològic, que contemplan la consolidació, rebliment, trasllat o salvació dels valors culturals. |

INFORMACIÓ COMPLEMENTÀRIA

| | |
|----------------------|--|
| Informació històrica | El paratge de ca l'Amell va ser ocupat des del període ibèric tardà fins a la baixa romanitat, i des del període altmedieval fins a l'actualitat. Als primers moments cal associar una instal·lació agrícola ibèrica, dedicada a la producció cerealística que es va transformar en una vil·la romana probablement a l'època alt-imperial que va estar ocupada fins el segle V, com a mínim, segons ho palesa la troballa d'un fragment de plat de terra sigil·lada africana D de la forma Hayes 94. Del segle XIII o d'un moment posterior data una torre, que formaria part defensiu de la quadra de Campdàsens, juntament amb la torre de can Planes i el Castellot a la qual hom pot associar un hàbitat del qual coneixem la necròpolis. Probablement la zona residencial d'aquest assentament medieval roman sota l'actual masia de ca l'Amell que data del XV i XVI, amb diferents afegitons posteriors. La única intervenció arqueològica ha estat realitzada per Núria Miró, que entre el 22 i el 26 de març de 1993, que va excavar una sitja. |
|----------------------|--|

| | |
|--------------|--|
| Bibliografia | BELLMUNT, J. 1980. "Sitges. Notes d'arqueologia de Catalunya i Balears" a Informació |
|--------------|--|

Ca l'Amell de la Muntanya

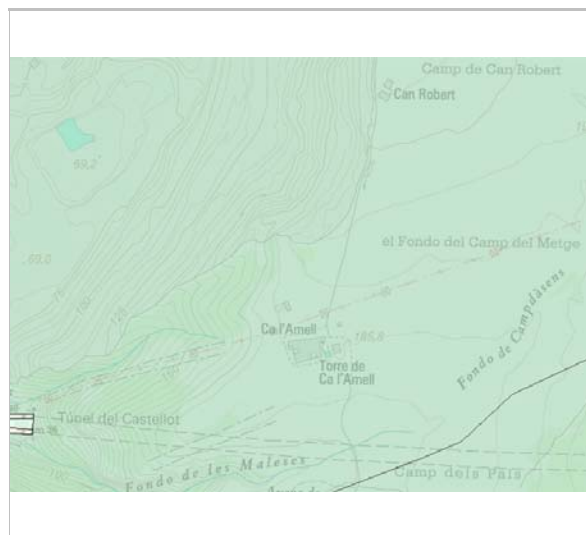
28-BARP

Arqueològica, nº 33-34. Diputació de Barcelona: 67-68.
 BOLÓS, J (1992). "Sitges. Torre de ca l'Amel de Campdàsens". Catalunya Romànica, XIX. El Penedès, L'Anoia. Barcelona: 274. CATALÀ, P. 1967: "Comentari marginal". Els castells catalans, vol. III. Barcelona: 941-964.
 JÀRREGA, R. (1992) "Aproximació a l'estudi de l'antiguitat tardana a les comarques del Garraf, Alt Penedès i Baix Penedès, Olèrdola". Olèrdulae Museu de Vilafranca del Penedès: 53-112.
 JÀRREGA, R. 2015: "El Garraf a l'antiguitat tardana". Iª Jornada d'Arqueologia de Sitges, 28 de febrer de 2014. Sitges, 2015: 102-107.
 LLOPIS, J. 1891 "Ensaig historich sobre la vila de Sitges". Barcelona: 149
 MIRET, M. (1983) "Cronologia i anàlisi del poblament ibèric a la zona oriental de la comarca del Garraf. Barcelona". Tesis de llicenciatura. Facultat de Geografia i Història de la Universitat de Barcelona.
 MIRET, M.(1992) "Un assentament d'època romana al massís de Garraf: Ca l'Amell (Sitges)", I Trobada d'Estudiosos del Garraf (1989). Diputació de Barcelona: 133-136.
 MIRET, M. 2003: El poblament d'època ibèrica i romana a la plana de Campdàsens (Sitges). IV Trobada d'Estudiosos del Garraf. Diputació de Barcelona: 187-193.
 MIRÓ, N.(1995) "La sitja ibèrica de Ca l'Amell, Sitges (El Garraf)" a Miscel·lània Penedesenca, vol II, Vilafranca del Penedès: 89-99.
 VIRELLA, X.(1974) "Campdàsens, poblat ibero-romà". Muntanya 674. Centre Excursionista de Catalunya: 249-271.

Observacions Forma part de l'inventari del Patrimoni Arquitectònic del PEP Medi Físic i del Paisatge EN Garraf. Núm. 725.

Pla anterior Pla Especial de Protecció del Patrimoni Arquitectònic i Catàleg del Municipi de Sitges (PEPPAC) de 24.7.1991, DOGC 1473 de 29.07.1991.

Protecció existent PEPPAC de Sitges



Planejament vigent. 2006.
MUC



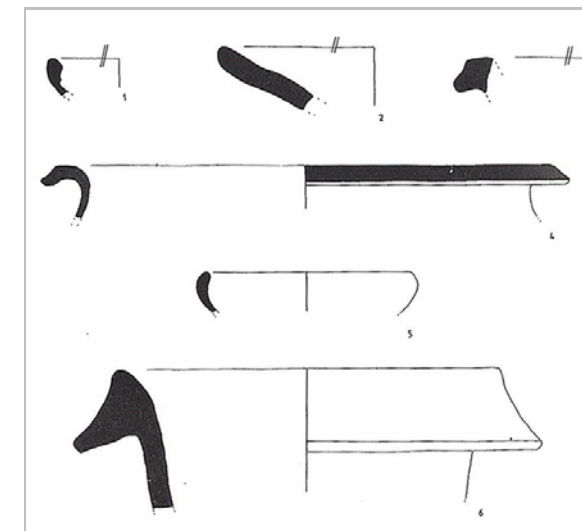
Context
Google Earth.

Ca l'Amell de la Muntanya

28-BARP



Context
Google Earth.



Materials trobats al rebliment de la sitja.
N. Miró



Vista de l'emplaçament. 23.5.2006.
Diputació de Barcelona



Vista de l'emplaçament. 23.5.2006.
Diputació de Barcelona

2017

Redactors: Xavier Fierro Macía, Josep Maria Pujol Torres, Jaume Marsé Ferrer

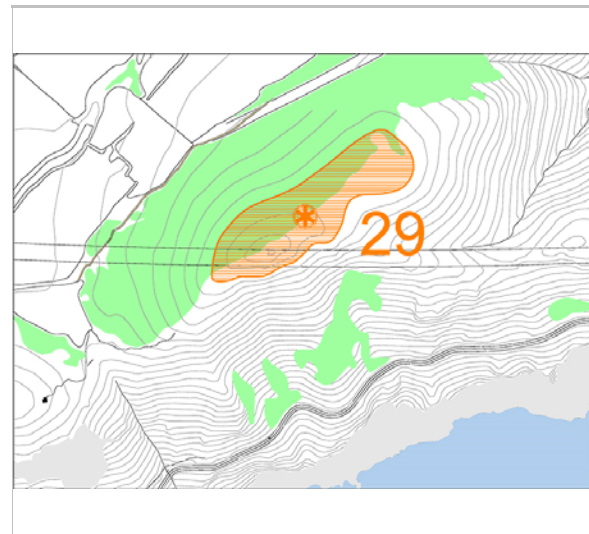
Castellot de Campdàsens

29-BARP


LOCALITZACIÓ

| | | | | | |
|-----------------|-----------------|-------------------------|------|------------------|--|
| Indret | Codi INE 082704 | | | | |
| Adreça/es | | | | | |
| Coordenades UTM | x = 406467 ; | Identificació al plànol | JA 3 | Delimitació bé | |
| | y = 4567211 | Grafisme categoria | | Entorn protecció | |

| DADES CADASTRALS | Referència | Superfície | Sostre | N. plantes | Titularitat |
|------------------|------------|------------|--------|------------|-------------|
|------------------|------------|------------|--------|------------|-------------|



Delimitació de l'AEA.
IPAPC



Vista de l'emplaçament. 2015.

DADES URBANÍSTIQUES

| | |
|----------------|--|
| Pla vigent | Pla d'Ordenació Urbanística Municipal (2006) |
| Classificació | SNU (sòl no urbanitzable) |
| Qualificació | 25. ESPAIS NATURALS PROTEGITS; SRP1-CPEIN (SNU Costaner al Parc de Garraf) |
| Exp. RPUC | 2005 / 017959 / B |
| Relació ntiva. | N3 No urbanitzable, Protecció sectorial |

CATALOGACIÓ

| | |
|---------------|---|
| Tipus de bé | Patrimoni arqueològic-paleontològic |
| Classificació | Arquitectura militar i jaciment arqueològic |
| Categoria | BCIN |
| Nº reg/cat. | 29-BARP |
| Nivell prot. | NP1 Integral i NP6 (AEA) |
| Altres prot. | Inventari del Patrimoni Cultural del municipi de Sitges. Fitxa núm. 537 Inv. Patrimoni Arquitectònic PEP Medi Físic i del Paisatge EN Garraf. |

DESCRIPCIÓ DEL BÉ

| | |
|------------|---|
| Tipus | Castell |
| Cronologia | Indeterminada probablement entre els segles XII i XVI. |
| Context | Està situat a la façana marítima del Garraf en una serreta que s'estén entre La Falconera, a llevant, i la Punta de Cala Morisca, a ponent, en un terreny de topografia molt accidentada per tots els costats menys pel de tramuntana on hi ha els Plans de Campdàsens, sobre els quals s'enlaira suauement uns 25 m. Pel costat de mar, situat al sud, el relleu és molt abrupte i s'enfila quasi vertical. S'hi accedeix des de Ca l'Amell de la Muntanya, que està a ponent a uns 700 de distància, travessant un camp de cereals. El terreny on s'assenta l'edifici està força erosionat i poblat per margallons i garrics. L'indret presenta un domini visual força ampli de la línia de Costa, des de la Punta Ferrosa a la platja de Gavà. Situat a 224 m d'altitud. |
| Elements | Edifici de planta rectangular, amida 9,5 m de llargària per 6 m d'amplària aproximadament, distribuït en tres estances gairebé simètriques. |

Castellot de Campdàsens

29-BARP

L'edifici va ser bastit amb murs de 0,8 m d'amplària fets amb pedres irregulars, tallades a cop de martell, lligades amb argamassa de calç. Les cantonades i els brancals de la porta van ser fets amb lloses i no van rebre cap acabat més acurat. Els murs es conserven fins a una alçària d'uns 80 cm. La porta es situa al centre d'un dels costats més llargs i està orientada a llevant. Actualment, a la part més alta hi ha un paravent construït recentment amb pedres de l'enderroc de la construcció.

| | |
|--------------------|--|
| Ús actual | Sense ús |
| Ús original/altres | Castell medieval i mas fortificat a l'època moderna. |
| Estat conservació | Dolent |

ÀMBITS DE PROTECCIÓ I OBJECTE

| | |
|---------------------|---|
| Raons catalogació | Aquest element està declarat BCIN amb el número de registre 1569-MH-ZA (R. 51-5714) pel Decret 22 d'abril de 1949 de protecció de castells i està recollit a l'inventari del patrimoni arqueològic i paleontològic de Catalunya amb el núm. 14132 |
| Elements / Conjunts | S'ha d'adoptar les mesures necessàries per garantir la conservació dels elements que no siguin extrets com a conseqüència de la intervenció arqueològica realitzada, segons estableix l'art. 30.1. del Decret 78/2002, de 5 de març del Reglament de protecció del patrimoni arqueològic i paleontològic. |
| Entorn protecció | Vegeu plànol annex. |

REGULACIÓ DE LES INTERVENCIIONS

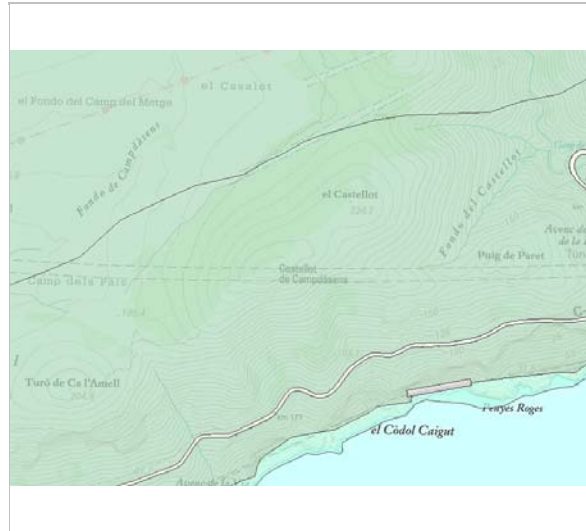
| | |
|---------------------|---|
| Tipus d'intervenció | Excavacions |
| Reg. intervencions | Les que estableix la Llei 9/1993 de 30 de setembre del Patrimoni cultural català i el Decret 78/2002 de 5 de març del Reglament de protecció del patrimoni arqueològic i paleontològic. |
| Usos permesos | Els que estableix el planejament vigent. |
| Entorn de protecció | Determinat per les disposicions recollides als articles 9, 11-12, 23, 31, 33, 39 i 77 de la Llei 9/1993 de 30 de setembre del Patrimoni cultural català i dels articles 30 a 33 del Decret 78/2002 de 5 de març del Reglament de protecció del patrimoni arqueològic i paleontològic, que contempen la consolidació, reblliment, trasllat o salvació dels valors culturals. |

INFORMACIÓ COMPLEMENTÀRIA

| | |
|----------------------|--|
| Informació històrica | L'edifici probablement va ser una talaia o casa forta vinculada al castell de Campdàsens, documentat des de l'any 1143, bastida en aquest indret estratègic per controlar la línia de costa. Però en no haver fet cap recerca arqueològica a l'edifici no podem establir la cronologia de la seva construcció ni de l'amortització de manera fefaent |
| Bibliografia | CATALÀ, P. 1967: "Comentari marginal". Els castells catalans, vol. III. Barcelona: 941-964. |
| Observacions | Forma part de l'inventari del Patrimoni Arquitectònic del PEP Medi Físic i del Paisatge EN Garraf. Núm. 724. |
| Pla anterior | Pla Especial de Protecció del Patrimoni Arquitectònic i Catàleg del Municipi de Sitges (PEPPAC) de 24.7.1991, DOGC 1473 de 29.07.1991. |
| Protecció existent | PEPPAC de Sitges |

Castellot de Campdàsens

29-BARP



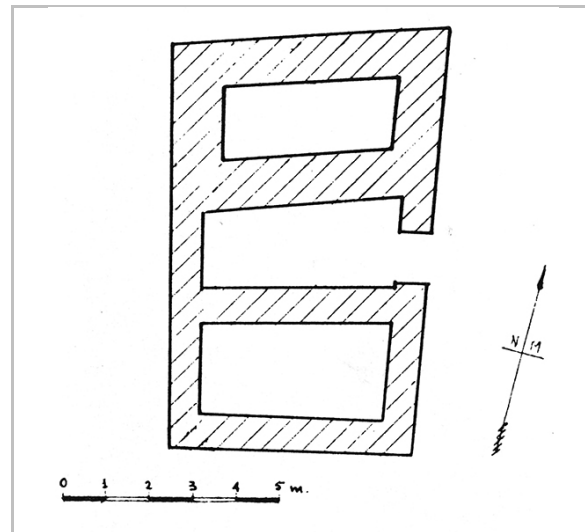
Planejament vigent. 2006.
MUC




Context
Google Earth.




Vista del Castellot. 2015.



Planta. 1966.
Antoni Ferrer



Vista de l'emplaçament. 23.5.2006.
Diputació de Barcelona



Vista de l'emplaçament. 23.5.2006.
Diputació de Barcelona

Castellot de Campdàsens

29-BARP




2017

Redactors: Xavier Fierro Macía, Josep Maria Pujol Torres, Jaume Marsé Ferrer

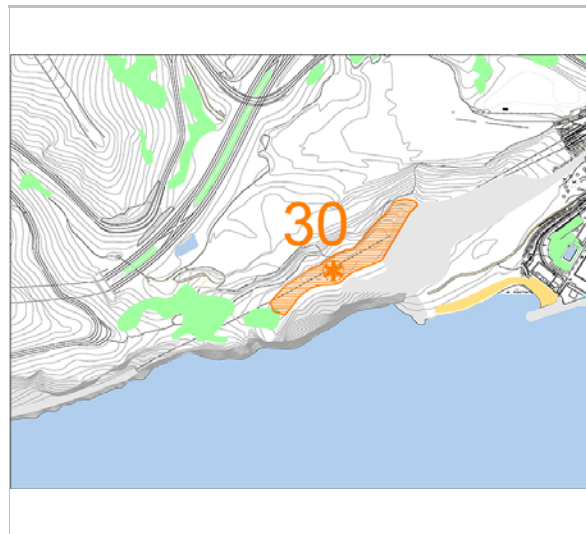
La Falconera

30-BARP

LOCALITZACIÓ

Indret Codi INE 082704
 Adreça/es
 Coordenades UTM x = 407395 ; Identificació al plànol **JA 4** Delimitació bé 
 y = 4567162 Grafisme categoria  Entorn protecció 

DADES CADASTRALS Referència Superfície Sostre N. plantes Titularitat



Delimitació de l'AEA.
IPAPC



Vista de l'emplaçament. 2015.

DADES URBANÍSTIQUES

Pla vigent Pla d'Ordenació Urbanística Municipal (2006)
 Classificació SNU (sòl no urbanitzable)
 Qualificació 25. ESPAIS NATURALS PROTEGITS; SRP1-CPEIN (SNU Costaner al Parc de Garraf)
 Exp. RPUC 2005 / 017959 / B
 Relació ntiva. N3 No urbanitzable, Protecció sectorial

CATALOGACIÓ

Tipus de bé Patrimoni arqueològic-paleontològic
 Classificació Jaciments arqueològics
 Categoria BCIL
 Nº reg/cat. 30-BARP
 Nivell prot. NP1 Integral i NP6 (AEA)
 Altres prot. Carta Arqueològica de Sitges. 2001. núm. 16
 Inventari del Patrimoni Cultural del municipi de Sitges. Fitxa núm. 517
 Inv. Patrimoni Arquitectònic PEP Medi Físic i del Paisatge EN Garraf.

DESCRIPCIÓ DEL BÉ

Tipus Assentament de l'Edat del Bronze
 Cronologia 1800 - 650 aC
 Context La muntanya de La Falconera està situada a la façana marítima del massís del Garraf, immediatament al sud del port esportiu del Garraf. Actualment presenta una planta oblonga que amida uns 400 m de llargària en sentit est-oest per 50 m en sentit nord-sud, ja que a tramuntana ha estat totalment rebaixada per la pedrera Iberáridos S.A. Situat a 126 m d'altitud.
 Elements Josep Miret Mestres va recollir en superfície al cim del puig de la Falconera a començament de la dècada de 1990 una vintena de fragments informes de ceràmica feta a mà corresponents al període del bronze. No s'han documentat estructures constructives.
 Ús actual Erm i instal·lacions d'una pedrera
 Ús original/altres Poblat

La Falconera

30-BARP

Estat conservació Dolent; No es documenten estructures constructives visibles i probablement l'assentament ha estat destruït gairebé del tot per la pedrera oberta al costat de tramuntana.

ÀMBITS DE PROTECCIÓ I OBJECTE

Raons catalogació Aquest element està recollit a l'inventari del patrimoni arqueològic i paleontològic de Catalunya amb el núm. 397.
 Elements / Conjunts S'ha d'adoptar les mesures necessàries per garantir la conservació dels elements que no siguin extrets com a conseqüència de la intervenció arqueològica realitzada, segons estableix l'art. 30.1. del Decret 78/2002, de 5 de març del Reglament de protecció del patrimoni arqueològic i paleontològic.
 Entorn protecció Vegeu plànol annex.

REGULACIÓ DE LES INTERVENCIÓNS

Tipus d'intervenció Excavacions
 Reg. intervencions Les que estableix el Decret 78/2002 de 5 de març del Reglament de protecció del patrimoni arqueològic i paleontològic.
 Usos permesos Els que estableix el planejament vigent.
 Entorn de protecció Determinat per les disposicions recollides als articles 30 a 33 del Decret 78/2002 de 5 de març del Reglament de protecció del patrimoni arqueològic i paleontològic, que contemplem la consolidació, rebliment, trasllat o salvació dels valors culturals.

INFORMACIÓ COMPLEMENTÀRIA


Informació històrica Els materials arqueològics trobats no han estat suficientment eloqüents per permetre datar amb precisió el jaciment ni definir el seu caire. Per d'altres jaciments d'aquests ampli període coneguts al Garraf hom podria suposar que es tractava d'un assentament temporal dedicat a l'explotació ramadera i forestal, caracteritzat per habitatges de poca entitat. Aquest model es situa en llocs alts, amb un domini visual ampli, en entorns accidentats i amb poques o nul·les possibilitats agrícoles.
 Bibliografia MIRET, J. 1993: "Jaciments prehistòrics a l'aire lliure del massís del Garraf" a Olerdulae (Vilafranca del Penedès), XVIII: 129-148.
 Observacions Forma part de l'inventari del Patrimoni Arquitectònic del PEP Medi Físic i del Paisatge EN Garraf. Núm. 727.
 Pla anterior Pla Especial de Protecció del Patrimoni Arquitectònic i Catàleg del Municipi de Sitges (PEPPAC) de 24.7.1991, DOGC 1473 de 29.07.1991.
 Protecció existent PEPPAC de Sitges

La Falconera


30-BARP



Planejament vigent. 2006.
MUC



Context
Google Earth.




Vista de l'emplaçament. 2015.



Ceràmiques de l'edat del Bronze.
S. Boquer, J. Miret



Vista de l'emplaçament. 24.5.2006
Diputació de Barcelona



Vista de l'emplaçament. 24.5.2006
Diputació de Barcelona

La Falconera

30-BARP




2017

Redactors: Xavier Fierro Macía, Josep Maria Pujol Torres, Jaume Marsé Ferrer

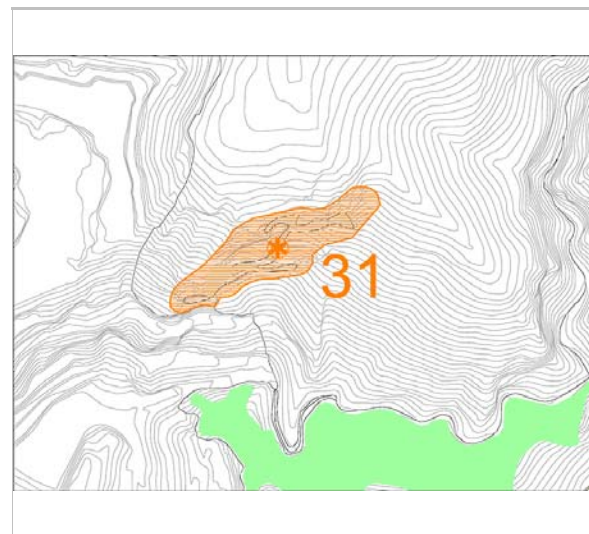
Els Covarrons

31-BARP


LOCALITZACIÓ

| | | | | | |
|-----------------|--------------|-------------------------|--|------------------|---|
| Indret | | | | Codi INE | 082704 |
| Adreça/es | | | | | |
| Coordenades UTM | x = 408283 ; | Identificació al plànol | JA 4 | Delimitació bé |  |
| | y = 4569172 | Grafisme categoria |  | Entorn protecció |  |

| DADES CADASTRALS | Referència | Superfície | Sostre | N. plantes | Titularitat |
|------------------|------------|------------|--------|------------|-------------|
|------------------|------------|------------|--------|------------|-------------|



Delimitació de l'AEA.
IPAPC



Vista general
F. X. Samarra

DADES URBANÍSTIQUES

| | |
|----------------|--|
| Pla vigent | Pla d'Ordenació Urbanística Municipal (2006) |
| Classificació | SNU (sòl no urbanitzable) |
| Qualificació | 25. ESPAIS NATURALS PROTEGITS; SRP1 (Parc de Garraf) |
| Exp. RPUC | 2005 / 017959 / B |
| Relació ntiva. | N3 No urbanitzable, Protecció sectorial |

CATALOGACIÓ

| | |
|---------------|--|
| Tipus de bé | Patrimoni arqueològic-paleontològic |
| Classificació | Jaciments arqueològics |
| Categoria | BCIL |
| Nº reg/cat. | 31-BARP |
| Nivell prot. | NP1 Integral i NP6 (AEA) |
| Altres prot. | Carta Arqueològica de Sitges. 2001. núm. 25 Inventari del Patrimoni Cultural del municipi de Sitges. Fitxa núm. 526 Inv. Patrimoni Arquitectònic PEP Medi Físic i del Paisatge EN Garraf. |

DESCRIPCIÓ DEL BÉ

| | |
|------------|--|
| Tipus | Cova o estructures subterrànies |
| Cronologia | 1800-650 aC. |
| Context | Conjunt de vuit balmes situades al vessant meridional del Pla dels Senyals Covarrons que delimita al nord el Fondo de les Coves. Es troben a 150 m de la pedrera de Garraf (Uniland Cementera S.A.) la qual cosa dificulta l'accés a l'indret. Al peu de les balmes passava un antic camí carreter, actualment quasi desaparegut que en alguns trams encara conserva uns potents murs de contenció per suavitzar el pendent del terreny. Situat a 218 m d'altitud. |
| Elements | Cova núm. 1 actualment és gairebé inaccessible. Coord.: X: 408192, Y: 4569096, 212 m d'altitud. Cova núm. 2: Refugi de 1,70 de fons al qual s'accedeix des d'una boca d'1,40 m per 1,13 metres amb lleu inclinació ascendent. Coord.: X: 408194 Y: 4569097 Altitud: 209 m. Cova núm. 3: Cova de 3 m de recorregut amb una boca de 2,60 m. d'amplària per 0,70 m. |

Els Covarrons

31-BARP

d'alçària. Coord.: X: 408220 Y: 4569109 Altitud: 205 m.

Cova núm. 4: Sala inclinada de 13 metres de recorregut amb una boca d'uns 20 m d'amplària per 5,90 metres d'alçària dona a una única. Davant de l'entrada Coord.: X: 408229 Y: 4569116 Altitud: 215 m.

Cova núm. 5: Petita cavitat amb algunes formes litogèniques, consta d'un petit corredor que accedeix a una saleta de 3 m per 2 m amb un recorregut total de 7 m. Coord.: X: 408229 Y: 4569116. Altitud: 217 m.

Cova núm. 6: Balma amb una boca d'uns 15 m d'amplària per 5,80 m d'alçària i 13 m de fondària. Al fons hi ha un conducte d'uns 5 m de llarg. Coord.: X: 408282 Y: 4569167. Altitud: 269 m.

Cova núm. 7: Té una boca de 8 m d'amplària per 1,20 m d'alçària Al fons hi ha un passadís molt estret d'1,70 m de llarg que acaba en una cambra de dimensions minúscules. Coord.: X: 408285 Y: 4569167. Altitud: 273 m.

Cova núm. 8: Té un vestíbul de 16 m d'amplària per 4 m d'alçària, que connecta amb dues galeries. Una és inclinada i a 5 m de l'entrada hi ha un ressalt que permet veure la continuació. A la dreta hi ha un passadís de 2 m. aproximadament. Coord.: X: 408283 Y: 4569172. Altitud: 278 m.

Les coves han estat cartografiades per Enric Porcel Caro amb el suport del Centre d'Espeleologia de Badalona

En una prospecció realitzada per membres del Centre Excursionista de la España Industrial realitzada a la dècada de 1960 es van trobar alguns materials arqueològics d'època prehistòrica. Tan sols es va trobar material en dues de les balmes; en una un únic fragment de ceràmica llisa molt erosionada i en una altra diversos fragments de ceràmica llisa rodada, bocins d'ossos i trossos de carbons enganxats a una capa estalagmítica.

Durant la revisió de la Carta Arqueològica al 2002 es va comprovar que no es conserva sediment a l'interior de les balmes, únicament en una petita cavitat situada al costat de la coveta més occidental s'hi va observar sediment sota una fina capa estalagmítica. A més, en el tram de camí conservat sota les balmes només van observar un parell de fragments de ceràmica a mà probablement de l'edat del bronze.

| | |
|--------------------|------------------|
| Ús actual | Sense ús |
| Ús original/altres | Lloc d'habitació |
| Estat conservació | Dolent |

ÀMBITS DE PROTECCIÓ I OBJECTE

Raons catalogació Aquest element està recollit a l'inventari del patrimoni arqueològic i paleontològic de Catalunya amb el núm. 406

Elements / Conjunts S'ha d'adoptar les mesures necessàries per garantir la conservació dels elements que no siguin extrems com a conseqüència de la intervenció arqueològica realitzada, segons estableix l'art. 30.1. del Decret 78/2002, de 5 de març del Reglament de protecció del patrimoni arqueològic i paleontològic.

Entorn protecció Vegeu plànol annex.

REGULACIÓ DE LES INTERVENCIIONS

Tipus d'intervenció Excavacions

Reg. intervencions Les que estableix el Decret 78/2002 de 5 de març del Reglament de protecció del patrimoni arqueològic i paleontològic.

Usos permesos Els que estableix el planejament vigent.

Entorn de protecció Determinat per les disposicions recollides als articles 30 a 33 del Decret 78/2002 de 5 de març del Reglament de protecció del patrimoni arqueològic i paleontològic, que contemplem la consolidació, rebliment, trasllat o salvació dels valors culturals.

INFORMACIÓ COMPLEMENTÀRIA

Informació històrica Aquest conjunt de coves no ha estat objecte de cap recerca sistemàtica. Coneixem l'ocupació a l'època prehistòrica per les prospeccions realitzades pel Centre Excursionista

Els Covarrons

31-BARP

de la España Industrial, Xavier Virella i Josep Miret i Carme Font, totes elles amb resultats positius.

Bibliografia

LLONGUERAS, M., 1964-1965: "Notas de Arqueología de Catalunya y Baleares. Garraf". Ampurias (Barcelona), XXVI-XXVII: 268-269.

MIRET, J. FONTS, C., 1984: Fitxa 25/406 de la Carta Arqueològica de Sitges. Revisió de 2002

PORCEL, E. 2014: " Els Covarrons del Fondo de les Coves (1). Catalunya Subterrània. Recull de cavitats catalanes". 30 de novembre de 2014.

<http://cavitatsdecatalunya.blogspot.com.es/2014/11/els-covarrons-del-fondo-de-les-coves-i.html> [Consulta: 15 de maig de 2015].

PORCEL, E. 2015: " Els Covarrons del Fondo de les Coves (2). Catalunya Subterrània. Recull de cavitats catalanes". 5 de desembre de 2014.

http://cavitatsdecatalunya.blogspot.com.es/2014/12/els-covarrons-del-fondo-de-les-coves-ii_5.html [Consulta: 15 de maig de 2015].

Observacions

Forma part de l'inventari del Patrimoni Arquitectònic del PEP Medi Físic i del Paisatge EN Garraf. Núm. 728.

Pla anterior

Pla Especial de Protecció del Patrimoni Arquitectònic i Catàleg del Municipi de Sitges (PEPPAC) de 24.7.1991, DOGC 1473 de 29.07.1991.

Protecció existent

PEPPAC de Sitges



Planejament vigent. 2006.
MUC



Context
Google Earth.



Vista de l'emplaçament. 24.5.2006




Covarró 3

Els Covarrons

31-BARP

Diputació de Barcelona

A. Litano, E Porcel



Covarró 4
J. Navarro



Covarró 8.
A. Litano, E Porcel, M. Manyosa, J. Navarro

2017

Redactors: Xavier Fierro Macía, Josep Maria Pujol Torres, Jaume Marsé Ferrer

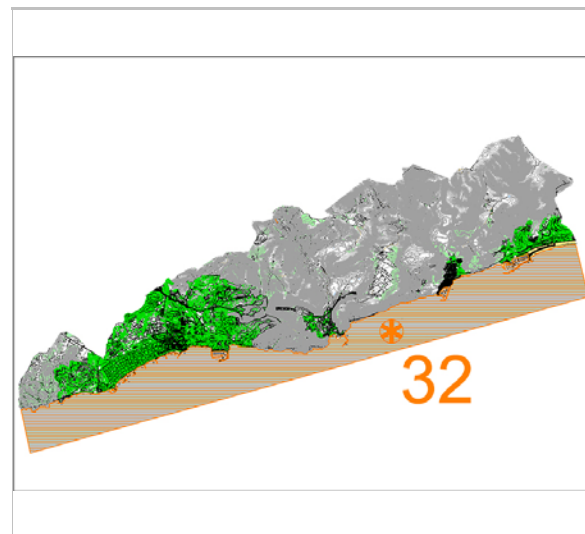
Jaciments subaquàtics de Sitges

32-BARP

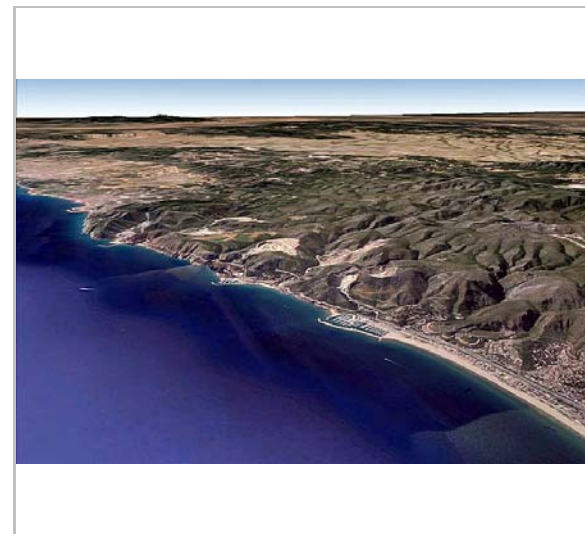
LOCALITZACIÓ

| | | | |
|-----------------|---------------------|-------------------------|--------|
| Indret | Platja de les Coves | Codi INE | 082704 |
| Adreça/es | | | |
| Coordenades UTM | x = ; y = | Identificació al plànol | JA 2 |
| | | Delimitació bé | |
| | | Grafisme categoria | |
| | | Entorn protecció | |

| DADES CADASTRALS | Referència | Superfície | Sostre | N. plantes | Titularitat |
|------------------|------------|------------|--------|------------|-------------|
|------------------|------------|------------|--------|------------|-------------|



Delimitació.



Context des de l'est.
Google Earth.

DADES URBANÍSTIQUES

| | |
|----------------|---|
| Pla vigent | POUM Sitges 2006 |
| Classificació | SNU (sòl no urbanitzable) |
| Qualificació | 25. ESPAIS NATURALS PROTEGITS; 25c. Costaner |
| Exp. RPUC | 2005 / 017959 / B |
| Relació ntiva. | N3 No urbanitzable, Protecció sectorial |

CATALOGACIÓ

| | |
|---------------|-------------------------------------|
| Tipus de bé | Patrimoni arqueològic-paleontològic |
| Classificació | Jaciments arqueològics |
| Categoria | BCIL |
| Nº reg/cat. | 32-BARP |
| Nivell prot. | NP1 Integral i NP6 (AEA) |

DESCRIPCIÓ DEL BÉ

| | |
|------------|--|
| Tipus | Poblat ibèric, llocs d'ancoratge i derelictes. |
| Cronologia | IV aC – XX dC. |
| Context | Subaquàtic. Fons marí i platges i cales de Sitges. |
| Elements | Probables sitges ibèriques submergides, material amfòric de les èpoques ibèrica i romana, cep de plom d'una àncora, ceràmica decorada en verd i manganès, monedes d'argent dels segles XVI i XVII, armament de la Guerra Civil Espanyola, restes de vaixells de fusta, de ferro i d'acer i restes d'un avió. |

Descripció:

Època ibèrica:

Les troballes més antigues són d'època ibèrica i han estat identificades pel Sr. Pere Izquierdo a la platja de Sant Sebastià, on ha documentat diverses concavitats a la roca que hom podria identificar amb sitges ibèriques, submergides com a conseqüència del progressiu enfonsament en el mar del massís càrstic del Garraf.

A la Barra, a escassa fondària, hi ha notícies de la troballa d'una àmfora massaliota sencera, datada del segle IV, que va ser dipositada a la seu del districte marítim de

Jaciments subaquàtics de Sitges

32-BARP

Vilanova i la Geltrú.

Època romana:

A l'Aiguadolç, s'han trobat àmfors romanes que podrien estar associades a un lloc d'ancoratge utilitzat per proveir-se d'aigua dolça aprofitant una important surgència situada a tocar de la costa, que ha donat nom a aquest paratge.

Al Brut de Sitges, s'han realitzat troballes aïllades d'àmfors romanes entre les quals destaca un pivot amb el sigillum TIB.

Davant del Puig de Sitges a llevant del Maricel de Mar també hi ha notícies de la troballa d'àmfors romanes.

El Sugrany és un derelictes d'època romana descobert l'any 1994, situat prop de cala Morisca, que ha estat espoliat.

Als Penyals s'ha documentat una àmfora de la forma Dressel 1B, conservada al Museu del Mar de Vilanova i la Geltrú. Aquest envàs podria haver format part del carregament d'un vaixell enfonsat entre el primer quart del segle I aC i el primer decenni del segle I dC.

El Pa Rosat és un jaciment d'època romana situat enfront de Terramar, en un roquer molt conegut pels pescadors, on s'han recollit àmfors romanes de les quals es desconeix la tipologia. Probablement es tracta d'un derelictes.

A les Roques de la Clota, situades enfront de la Punta de les Coves, les embarcacions dedicades a l'arrossegament van recollir d'antuvi àmfors romanes de diversos tipus, segons les notes recollides per Joan Bellmunt que es conserven al fons J. de C. Serra Ráfols de l'Arxiu de l'Institut d'Estudis Catalans. Probablement es tracta d'un derelictes que ha estat objecte d'espoli.

A Vallballa, enfront de Vallcarca, les barques de pesca també han arrossegat àmfors romanes en una àmplia zona per la qual cosa es desconeix de manera precisa l'emplaçament del jaciment.

Molt a prop, a la Ferrosa, es va trobar un cep de plom d'una àncora romana d'uns 15 quilos de pes.

Una altra notícia imprecisa data de 1983 i fa referència a la troballa d'un àmfora romana sencera a 8 milles de distància de la costa, enfront de Vallcarca.

En el decurs de la construcció de l'emissari d'aigües residuals de Sitges que va entrar en servei l'any 1996, es van localitzar un gran nombre de fragments d'àmfora romana que no han permès precisar la tipologia ni la cronologia del jaciment però que constaten l'existència d'un derelictes que va ser parcialment destruït en el decurs de les obres.

Època medieval:

D'aquest període només es coneix un jaciment que correspon a un derelictes, anomenat Sitges I, que va ser prospectat l'any 1994. Sobre el fons rocós, es va documentar una acumulació de pedres que van ser identificades com a llast d'un vaixell, associades amb alguns bocins de ceràmica decorada en verd i manganès, que permet datar-lo entre els segles XIV i XV.

Tal vegada medieval podria ser també una pedra volandera de molí de 130 cm de diàmetre trobada prop de la cala del Gat. Aquesta peça podria haver format part del llast d'un vaixell i indicar l'existència d'un derelictes a l'indret.

Època moderna:

L'any 1962, membres del Club Natació de Sitges van trobar a la platja de La Barra un petit lot de monedes, a uns 2 m. de fondària. Arran d'aquesta troballa Frederic Malagelada, Rafel Padrol i Xavier Sardà van realitzar una excavació que va permetre recuperar més de 2000 monedes d'argent de diversos valors del període comprés entre Felip II i Felip IV, encunyades a les seques de Sevilla, Toledo, Mèxic i Potosí, que actualment estan dipositades al Museu d'Arqueologia de Catalunya. S'ha interpretat que aquest tresor podria correspondre al derelictes del galió La Magdalena, que es va enfonsar l'1 de juliol del 1642 a l'anomenada batalla de Barcelona de la Guerra dels Segadors, en la qual es van enfrontar les armades espanyola i francesa, en un ampli front que abastava des del port de Barcelona fins a la costa del Garraf. El galió La Magdalena es va incendiar i es va enfonsar prop de la costa.

Es tractava d'una nau de 320 tones amb 60 canons, construïda a Holanda que va entrar al servei de l'armada espanyola en 1631. Amb el transcurs dels anys les corrents marines van cobrir el derelictes de sorra i els objectes de més pes quedaren sota els sediments,

Jaciments subaquàtics de Sitges

32-BARP

però els més lleugers es van dispersar i van quedar retinguts a la Barra, gairebé a tocar de la platja.

El mes d'abril de 2015, en el marc de la revisió de la carta arqueològica de Sitges, l'equip dirigit per l'arqueòleg Pere Izquierdo va descobrir a la platja de l'Estanyol, a 2 m de fondària, un cùmul de quitrà solidificat de més de 1.730 litres, formant una gran taca de més de 5 metres de diàmetre, amb protuberàncies diverses, que ha estat interpretat com a part de la càrrega incendiària que portava el brulot De Marsay que va participar a la mateixa batalla. Aquesta embarcació en flames, va ser dirigida pels francesos cap a la Magdalena però es desvià (segons les fonts franceses) o fou desviada (segons les fonts castellanes) i impactà en el Guisa, que es va incendiar. Al mateix lloc es va identificar una barra de ferro de 137 cm de llargada, amb dos reblons, que podria correspondre al mecanisme de fixació del timó o de la sustentació de la cambra de foc del brulot.

Amb el nom La Barra II/Xalet d'en Fernández és coneix un indret on diversos pescadors submarins a les dècades de 1940 i 1950 van identificar al fons del mar un canó de grans dimensions que no va ser extret i que podria pertànyer a l'urca "Testa d'Oro"

Les prospeccions realitzades entre 2015 i 2016 van detectar les restes de dos possibles derelictes. De l'anomenat Galió Sitges I (galera capitana de Guisa i Mare de Déu de la Victòria?) se'n van extreure dos grans fragments d'un mateix plat, que van aparèixer completament coberts de sutge entremig de moltíssims carbons, un os, i fragments d'escòria o de pedra volcànica. A l'anomenat Galió Sitges II identificat tal vegada amb el vaixell La Magdalena encara no s'ha dut a terme cap prospecció.

Tots els vaixells esmentats en aquest epígraf es van enfonsar en el decurs de la batalla de 1642 i han estat identificats de manera provisional per Pere Izquierdo, seguint la descripció del document "Relación que se envió a Su Majestad de lo sucedido en los tres reencuentros que tuvo la Armada Real del cargo del señor Duque de Ciudad Real en Levante, gobernando la Real D. Juan de Echeverri, gobernador del tercio de los galeones". Vinaroz, 20 de agosto de 1642, a l'espera de poder ampliar els sondeigs realitzats fins a aquest moment.

Època contemporània:

Joaquina era un bergantí que a finals del mes de setembre de 1913 es va enfonsar enfront de la platja de Sitges a causa d'un incendi i que roman a uns 7 m de fondària.

L'any 1917 va naufragar el vapor italià Alba a tres milles de la costa de Sitges com a conseqüència de l'impacte d'un torpede. Aquesta embarcació portava un carregament de carbó des d'Anglaterra fins a Marsella.

El 30 de gener de 1963 es va enfonsar enfront del port de Vallcarca el vaixell de càrrega "Nuestra Señora del Carmen" com a conseqüència d'un temporal de llevant, després de 68 anys de navegació. L'obra morta va ser desballestada ràpidament però la quilla i una part del casc romanen a l'indret del naufragi i van ser redescoberts arran de la revisió de la carta arqueològica realitzada l'any 2016.

També hi ha referències d'un llagut enfonsat enfront de Sitges descobert en 1991 i coneixem la troballa de diversos canons, enfront del cap de Grills, molt a prop de la costa. Altra notícia dona a conèixer un naufragi davant dels Colls pels volts de 1930.

D'altra banda, durant la Guerra Civil Espanyola, en el replegament de les tropes republicanes cap al nord, es van llançar gran quantitat d'armes des de la carretera de les costes al fons de la cala del Gat i a la punta dels Coralls, prop del port de Garraf. Una part dels projectils van ser recuperats posteriorment pels bussejadors de la Guàrdia Civil. Per últim cal afegir que el dia 16 de setembre de 1961 va caure al mar un avió, enfront de la zona del Vinyet, a uns 195 m de fondària.

Ús original/altres

Poblament ibèric; fondejador d'època romana; vaixells d'època romana, baixmedieval, moderna i contemporània; i material bèlic.

Estat conservació

Dolent

ÀMBITS DE PROTECCIÓ I OBJECTE

Raons catalogació Una part d'aquests elements estan recollits a l'inventari del patrimoni arqueològic i paleontològic de Catalunya amb els nùms. 17498 (Avió del Vinyet), 17499 (Brut de Sitges), 17500 (El Llagut), 17501 (El Sugrany), 17502 (Els Colls), 17503 (Els Penyals), 17504

Jaciments subaquàtics de Sitges

32-BARP

(Emissari de Sitges), 17505 (Joaquina), 17506 (L'Aiguadolç), 17507 (L'Enquina de Sitges), 17508 (Municipi I), 17509 (Pa Rosat), 17510 (Roques de la Clota), 17512 (Sitges I), 17513 (Vallballa) i 17514 (Vallcarca-Garraf). Les troballes que no tenen una procedència precisa van ser incloses a la fitxa 17511 (Sitges).

Elements / Conjunts S'ha d'adoptar les mesures necessàries per garantir la conservació dels elements que no siguin extrets com a conseqüència de la intervenció arqueològica realitzada, segons estableix l'art. 30.1. del Decret 78/2002, de 5 de març del Reglament de protecció del patrimoni arqueològic i paleontològic.

Entorn protecció Vegeu plànol annex.

REGULACIÓ DE LES INTERVENCIIONS

Tipus d'intervenció Excavacions

Reg. intervencions Les que estableix el Decret 78/2002 de 5 de març del Reglament de protecció del patrimoni arqueològic i paleontològic.

Usos permesos Els que estableix el planejament vigent.

Entorn de protecció Determinat per les disposicions recollides als articles 30 a 33 del Decret 78/2002 de 5 de març del Reglament de protecció del patrimoni arqueològic i paleontològic, que contempen la consolidació, rebliment, trasllat o salvació dels valors culturals.

INFORMACIÓ COMPLEMENTÀRIA

Informació històrica La informació sobre els derelictes situats a les aigües de Sitges és molt confusa i procedeix majoritàriament de les dades proporcionades pels pescadors que amb les arts d'arrossegament han recollit fragments d'àmfora i de les troballes casuals que han fet els submarinistes. Aquestes notícies van ser aplegades per Pere Izquierdo i Immaculada Rodríguez l'any 1983 amb motiu de la redacció de l'inventari del patrimoni arqueològic de la comarca del Garraf.

Només s'ha dut a terme una excavació sistemàtica a la Barra, on es van recollir una gran quantitat de monedes procedents, molt probablement del galió La Magdalena, enfonsat l'any 1642, actualment dipositades al Museu d'Arqueologia de Catalunya. Peces d'altres jaciments es troben al Museu del Mar de Vilanova i la Geltrú o en col·leccions particulars. Amb metodologia científica es va fer l'any 2014 una prospecció amb resultats negatius a 2,5 milles del port de l'Aiguadolç, a una fondària de 30 m, amb motiu de la prevista construcció de la piscifactoria Tempusmare.

Entre els mesos d'abril i novembre de 2015 Museus de Sitges i l'Ajuntament de Sitges amb el patrocini del Port d'Aiguadolç i del Club de Mar de Sitges ha dut a terme, sota la direcció de Pere Izquierdo, una prospecció sistemàtica de les aigües més properes a la costa, per situar de manera fefaent els derelictes coneguts d'antuvi o documentar-ne de nous, per protegir-los, evitar que siguin remoguts amb motiu de la regeneració de les platges i per avaluar les seves possibilitats de museïtzació i d'explotació turística.

Bibliografia

AGUELO, X., 2014: Memòria de la prospecció arqueològica subaquàtica a la zona prevista per la piscifactoria Tempusmare. Sitges (El Garraf). [inèdita].

ARQUEOTHALASSA: "El patrimonio cultural subacuático en Sitges". 1 de Maig de 2015. http://www.sitges.cat/doc/doc_89741975_1.pdf (consulta 20.11.2015)

ESPINÓS, R., 1991: "Sólo el mar lo sabe. Naufragios y sus vestigios, recuerdos y tesoros en los mares de Catalunya". Barcelona: 1991.

IZQUIERDO, P. 2015: "Sitges i la batalla de Barcelona de 1642". 12 de maig de 2015.

https://prezi.com/gsnxllqpnbp/sitges-i-la-batalla-de-barcelona-de-1642/?utm_campaign=share&utm_medium=copy (consulta 20.11.2015)

IZQUIERDO, P.: "Informe sobre la primera fase de la revisió de la carta arqueològica subaquàtica de Sitges. 26 d'abril de 2015"

<http://es.calameo.com/read/003241231462322302e2c> (consulta 02.08.2016).

IZQUIERDO, P.: Revisió de la carta arqueològica subaquàtica de Sitges. Projecte de prospecció arqueològica preventiva.

<http://es.calameo.com/books/0032412317d76b5a01bcc> (consulta 05.06.2016).

IZQUIERDO, P. 2016: "Informe sobre els resultats de la primera fase de la CAMPANYA 2016 de Revisió de la Carta Arqueològica Subaquàtica de Sitges i proposta d'actuació sobre el galió Sitges I" 13 de maig de 2016. [inèdit].

Jaciments subaquàtics de Sitges

32-BARP


MALAGELADA, F., 2011: "Cincuenta años de investigación subacuática en España". La protección del patrimonio arqueológico sumergido. XL Jornadas de Historia Marítima. Instituto de Historia y Cultura Naval. Madrid, 2011: 11-42.
MALAGELADA, F. 2015: "Arqueología sota el mar de Sitges". Iª Jornada d'Arqueologia de Sitges, 28 de febrer de 2014. Sitges, 2015: 132-137.

Pla anterior


Pla Especial de Protecció del Patrimoni Arquitectònic i Catàleg del Municipi de Sitges (PEPPAC) de 24.7.1991, DOGC 1473 de 29.07.1991.

Protecció existent


PEPPAC de Sitges



Context des de l'oest.
Google Earth.



Àmfora massaliota trobada a La Barra.
R. Pascual.



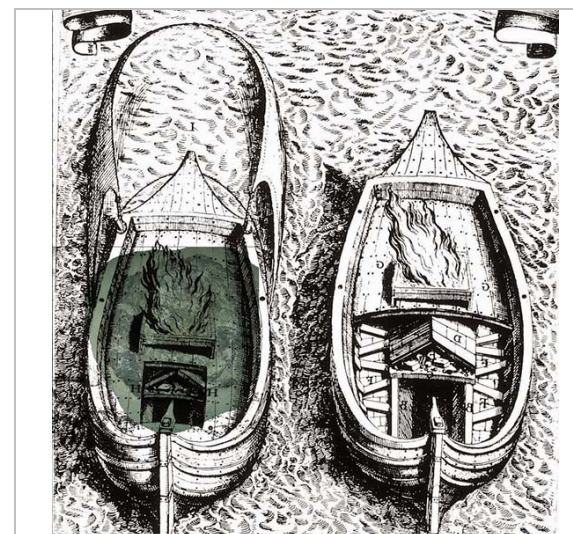
Trobada d'un àmfora romana a l'Aiguadolç.
F. Malagelada.



Monedes del derelict de La Magdalena.
F. Malagelada.

Jaciments subaquàtics de Sitges

32-BARP



Reconstrucció ideal del brulot De Marsay.
P. Izquierdo.



Prospecció Tempus Mare.
X. Aguelo.

2017

Redactors: Xavier Fierro Macía, Josep Maria Pujol Torres, Jaume Marsé Ferrer

Platja de les Coves

33-BARP

LOCALITZACIÓ

Indret Codi INE 082704
 Adreça/es
 Coordenades UTM x = 397386 ; Identificació al plànol **JA 1** Delimitació bé
 y = 4564266 Grafisme categoria ***** Entorn protecció

DADES CADASTRALS Referència Superfície Sostre N. plantes Titularitat



Delimitació de l'AEA
Estudi Pujol



Vista general des del nord. 9.02.2017.
Joan García Targa

DADES URBANÍSTIQUES

Pla vigent POUM Sitges 2006
 Classificació SNU (sòl no urbanitzable)
 Qualificació A. SISTEMES ESPAIS
 LLIURES; A.4 Litoral
 Exp. RPUC 2005 / 017959 / B
 Relació ntiva. N3 No urbanitzable, Protecció sectorial

CATALOGACIÓ

Tipus de bé Patrimoni arqueològic-paleontològic
 Classificació Jaciments arqueològics
 Categoria BPU
 Nº reg/cat. 33-BARP
 Nivell prot. NP1 Integral i NP6 (AEA)

DESCRIPCIÓ DEL BÉ

Tipus Necròpolis romana
 Cronologia Segles I – II dC.
 Context A la platja de Les Coves a tocar de l'antiga discoteca l'Atlàntida en un terreny argilós sota el llit de gravas de la costa. Es desconeix l'extensió del jaciment que va sortir a la llum de manera fortuïta el mes de gener de 2017 com a conseqüència d'un temporal.
 Elements La intervenció arqueològica realitzada entre els dies 8 i 10 de febrer va permetre documentar restes humanes pertanyents a tres esquelets que formaven part d'una necròpolis amb inhumacions orientades d'est a oest, amb el cap col·locat a llevant:

- Individu femení adolescent, d'uns 16 anys aproximadament, disposat de costat, dins d'una tomba de perímetre rectangular delimitada per teules col·locades de cantell.
- Individu masculí d'una trentena d'anys amb algunes patologies òssies pendents de precisar.
- Associats a l'anterior, restes d'un nadó, d'un any d'edat aproximadament.

 Ús actual Sense ús
 Ús original/altres Necròpolis d'inhumació

Platja de les Coves

33-BARP

Estat conservació Dolent

ÀMBITS DE PROTECCIÓ I OBJECTE

Raons catalogació Troballa de restes òssies humanes i tombes d'època romana.

Elements / Conjunts S'ha d'adoptar les mesures necessàries per garantir la conservació dels elements que no siguin extrets com a conseqüència de la intervenció arqueològica realitzada, segons estableix l'art. 30.1. del Decret 78/2002, de 5 de març del Reglament de protecció del patrimoni arqueològic i paleontològic.

Entorn protecció Vegeu plànol annex.

REGULACIÓ DE LES INTERVENCIIONS

Tipus d'intervenció Excavacions

Reg. intervencions Les que estableix el Decret 78/2002 de 5 de març del Reglament de protecció del patrimoni arqueològic i paleontològic.

Usos permesos Els que estableix el planejament vigent.

Entorn de protecció Determinat per les disposicions recollides als articles 30 a 33 del Decret 78/2002 de 5 de març del Reglament de protecció del patrimoni arqueològic i paleontològic, que contemplem la consolidació, rebliment, trasllat o salvació dels valors culturals.

INFORMACIÓ COMPLEMENTÀRIA


Informació històrica La llevatada de finals de gener de 2017 va posar al descobert a la platja de les Coves les restes d'una tomba romana, definida per unes teules que delimitaven un espai rectangular amb la presència de restes humanes. En data 8 de febrer de 2017 Joan García Targa va dirigir una excavació arqueològica preventiva patrocinada pel Servei d'Arqueologia i Paleontologia de la Generalitat de Catalunya, que va comptar amb la col·laboració de Sofia Aldeco Cobo, Maria Angeles Matías, Antoni Franco i Josep Carbonell Vidallet. Les restes òssies humanes van ser estudiades per l'antropòloga física Núria Armentano.. El jaciment es troba a uns 350 m de distància del jaciment arqueològic de Santa Margarida (11-BARP) on s'ha documentat una explotació agrícola romana datada entre els segles I i II dC a la qual podrien pertànyer les restes òssies humanes documentades.

Bibliografia FRANCÀS R. Temporal amb sorpresa. La Vanguardia, 11 de febrer de 2017. Suplement Vivir. 2017.

Pla anterior Pla Especial de Protecció del Patrimoni Arquitectònic i Catàleg del Municipi de Sitges (PEPPAC) de 24.7.1991, DOGC 1473 de 29.07.1991.



Planejament vigent. 2006.
MUC



Context
Javier Ortega

Platja de les Coves

33-BARP



*Detall de la cista feta amb tegulae. 9.02.2017.
Joan García Targa*



*Vista general des del sud. 9.02.2017.
Joan García Targa*

2017

Redactors: Xavier Fierro Macià, Josep Maria Pujol Torres, Jaume Marsé Ferrer

