

Parc de Terramar

001-BAP


Altres denominacions Jardins de l'Hotel Terramar

LOCALITZACIÓ

Indret	Terramar	Codi INE	082704
Adreça/es	Carrer Isaac Peral Carrer Cristobal Colon, 33		
Coordenades UTM	x = 398184 ; y = 4564755	Identificació al plànol	BAP 3
		Grafisme categoria	
		Delimitació bé	
		Entorn protecció	
DADES CADASTRALS	Número	Superfície	Sostre
	8349002CF9684N0001IA	33.463	0
			N. plantes
			Titularitat
			Pública



Plànol de localització
Estudi Pujol



Context. 2014
Bing Maps

DADES URBANÍSTIQUES

Pla vigent	POUM de Sitges 2006
Classificació	SU (sòl urbà)
Qualificació	A. SISTEMES ESPAIS LLIURES; A.1 Parc forestal públic
Exp. RPUC	Núm. 2005/017959/B
Relació ntiva.	Article 143 de la Normativa del POUM de Sitges.

CATALOGACIÓ

Tipus de bé	Patrimoni ambiental-paisatgístic
Classificació	Jardins històrics
Categoria	BCIL
Nº reg/cat.	001-BAP
Nivell prot.	NP4 Ambiental
Altres prot.	Bé Arquitectònic: 438-EA de la MPEPPAC. Inventari del Patrimoni Cultural del municipi de Sitges. Fitxa núm. 438

DESCRIPCIÓ DEL BÉ

Context	Antic jardí de l'Hotel Terramar situat a la zona més occidental del nucli urbà, entre la riera de Ribes i el carrer de Cristòfol Colom. És d'estil noucentista i ocupa un espai aproximat de 36.000 metres quadrats. Projectat per Francesc Armengol i dissenyat per Miquel Utrillo l'any 1919, combina una vegetació típica mediterrània i zones del més pur estil de jardí anglès, amb vials i camins envoltats d'arbres que conflueixen en un punt central on es disposen dos petits estanys rectangulars, amb el perímetre fet amb còdols, situats al llarg d'un eix transversal pavimentat amb sauló i emmarcat amb un seguit de coníferes. Al voltant d'aquests estanys hi ha tot un seguit de bancs fets d'obra amb còdols incrustats que dibuixen inscripcions ("seu" en diferents idiomes) que conviden a seure i gaudir de la tranquil·litat del jardí.
Elements	Està ordenat al voltant d'un eix que va de terra a mar. Disposa de diversos elements arquitectònics, dels quals destaca una pèrgola (templet) a tocar del "Jardí dels sentits". Aquesta pèrgola disposa d'una coberta de teules amb vessants formant un octògon que

Parc de Terramar

001-BAP

descansa sobre vuit pilars, també octogonals, fets de filades de maó. Els pilars tenen una estructura amb una base de filades de totxo, el fust i capitell, tot obrat amb maó. L'anomenat "jardí dels sentits" conté un seguit de mecanismes de jocs sonors per a infants, a més d'un seguit de parterres amb arbusts olivacis.

Ús actual	Jardí públic amb horaris limitats d'accés.
Ús original / altres	Jardí públic.
Estat conservació	Bo.
Entorn protecció	Gran biodiversitat, amb elevat nombre d'espècies d'arbres i plantes, tant autòctones com introduïdes o al·lòctones. En el conjunt hi ha una predominança de pi blanc (<i>Pinus halepensis</i>) i xiprers comuns (<i>Cupressus sempervirens</i>). El conjunt es fa atractiu per diverses espècies d'animals, sobretot avifauna.

ÀMBITS DE PROTECCIÓ I OBJECTE

Raons catalogació La raó és històrica i l'organització arquitectònica del propi jardí relacionada amb la ciutat jardí. És dels primers parcs del noucentisme inspirat en els jardins renaixentistes. El model històric de la Gross-Stadt, subsidiàriament el model de la ciutat jardí o elements del City planning nord-americà, és el que s'anirà imposant a la Catalunya d'inicis del segle XX. Els canvis polítics i socials de principis de segle havien fet perdre pes al Modernisme com a corrent cultural dominant i comença a créixer un nou marc cultural per a la identitat catalana que s'expressarà a través del Noucentisme. "Es vol recuperar un ordre clàssic, més neutre que la individualitat modernista, de manera que l'arquitectura sigui capaç de crear un «enfortiment institucional» del país. Es busquen característiques específiques de la condició mediterrània: així apareixerà la recerca del jardí mediterrani materialitzat pel paisatgista francès Jean-Claude-Nicolas Forestier i per l'arquitecte català Nicolau Maria Rubió i Tudurí."

Té una funció ecològica i social de gran importància. Confereix al territori una possibilitat d'augment de la biodiversitat i una contribució a la mitigació del canvi climàtic

Elements La composició axial, la presència del repòs de l'aigua (estanys lineals), vegetals triats i ordenats i la divisió matemàtica de l'espai dominada per la geometria. Els elements arquitectònics que conflueixen a l'eix principal com són les fonts, els estanys i tots els elements materials que els componen. Arbrat i cledes que formalitzen l'espai. També formen part del conjunt, el mobiliari de jardí.

Entorn protecció Límits del parc, la ciutat jardí i riera de Ribes, camp de golf.

REGULACIÓ DE LES INTERVENCIIONS

Reg. intervencions L'ordenació del parc públic haurà de respectar i restaurar els elements que conformen l'ordenació de l'antic jardí de l'Hotel Terramar.

Usos permesos Jardí públic.

Usos prohibits Els que prohibeix el POUM 2006.

Entorn de protecció La protecció del parc fa que el manteniment del parc públic es faci amb respecte de l'ordenació de l'antic jardí de l'Hotel Terramar i es restaurin els elements quan sigui convenient.

Gestió Gestió responsable del parc quant a l'ús de l'aigua. Gestió ecològica del parc: ús d'adobs d'origen del compost i no utilització d'agrotòxics. Integrar la fauna com a part de l'ecosistema, com a sistema de gestió, un element que hauria de complementar aquest jardí urbà.

Altres intervencions Implementar mesures físiques o mecàniques (tall d'espècies no desitjades) i el maneig de fauna auxiliar depredadora de plagues per al seu control biològic o biotècnic.

INFORMACIÓ COMPLEMENTÀRIA

Informació històrica El sector de Terramar és el resultat de la iniciativa del financer Francesc Armengol i Duran, qui va projectar la urbanització d'aquesta zona mitjançant la creació d'una ciutat-jardí, dotada amb tota mena de serveis. El projecte inicial data de l'any 1919 i, a més de les infraestructures necessàries com el

Parc de Terramar

001-BAP

traçat dels carrers i l'aprovisionament d'aigua, entre d'altres, s'hi contemplava la construcció de diferents elements per al lleure i la cultura, entre ells un gran casino, un camp d'esports, un ateneu amb biblioteca i sala d'actes i diversos hotels. Com a part d'aquest projecte, el mateix any 1919, es va construir el Parc Hotel Terramar, i en la seva part posterior el Parc Jardí de Terramar. El responsable tècnic de l'execució de l'obra fou Josep Maria Martino, qui comptà amb la col·laboració de Josep Artigues en la decoració, Salvador Robert en la jardineria i Miquel Utrillo en el disseny dels jardins. L'autor de les construccions del parc, Josep Maria Martino i Arroyo (1881-1957), és un dels arquitectes que més ha treballat a Sitges, destacant en la seva producció nombroses cases unifamiliars aïllades de la urbanització de Terramar. Cal mencionar especialment els projectes de l'edifici de Correus, l'Escorxador i l'ampliació del Casino Prado. Se'l considera un dels màxims exponents de l'arquitectura noucentista sitgetana. L'artífex del disseny dels jardins, el pintor i enginyer Miquel Utrillo i Morlius (Barcelona, 1862-Sitges, 1934), és una figura destacada del modernisme pictòric català, juntament amb Ramon Casas i Santiago Rusiñol, entre d'altres. Es va formar com a enginyer i fou col·laborador de diverses publicacions i estudis monogràfics d'art; també va ser assessor artístic de l'Exposició Universal de Barcelona de l'any 1929.

Bibliografia

AGUILÀ M, CHICA S, CODINA M, GABÀS I. Catàleg d'arbres i conjunts remarcables del municipi de Sitges. UAB. Barcelona. 2012.
AJUNTAMENT DE SITGES. Pla Especial de Protecció del Patrimoni Arquitectònic i Catàleg del Municipi de Sitges. 2006.
COINES J. Actuacions de naturalització dels Jardins de Terramar (Sitges). Inèdit. 2016.
NOLASCO N. Inventari del patrimoni cultural del municipi de Sitges. Oficina del patrimoni cultural. Diputació de Barcelona. Barcelona. 2008. Fitxa 438.

Actuacions finca

S'han portat a terme diverses actuacions de naturalització dels Jardins. Durant el 2014 es van col·locar caixes nius per afavorir la presència i nidificació d'ocells insectívors. A 2015, es va recuperar la bassa gran de la part central del Jardí amb l'objectiu de naturalitzar les dues basses existents. Es van arreglar les grans esquerdes produïdes per l'abandonament de la bassa gran. A 2016, es fa una gran plantada d'Agapanthus (*Agapanthus africanus*) a l'illa de la bassa gran.

Observacions

Forma part de l'inventari del Patrimoni Cultural del municipi de Sitges. Fitxa núm. 438.
Forma part de l'inventari del Patrimoni Cultural Immoble. Núm. reg. 11951

Pla anterior

Pla Especial de Protecció del Patrimoni Arquitectònic i Catàleg del Municipi de Sitges (PEPPAC) de 24.7.1991, DOGC 1473 de 29.07.1991. Fitxa núm. 438

Protecció anterior

Unitat paisatge

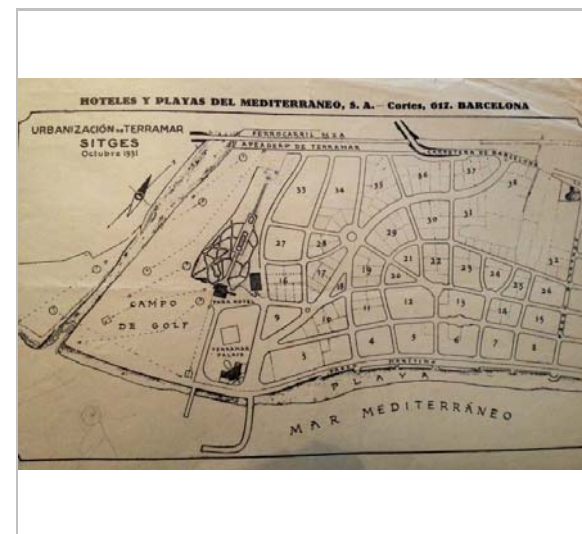
Catàleg de paisatge de la Regió Metropolitana de Barcelona / Plana del Garraf.

Altres

Segons el Pla Especial de Protecció del Patrimoni Arquitectònic i Catàleg del Municipi de Sitges, aquest jardí disposa del tipus de protecció III.




2014
MUC



Plànol, 1931. Hoteles y playas.
Mediterráneo SA.

Parc de Terramar

001-BAP



Vista de l'estany gran. 11.2.2015
Jaume Marsé



Vista de l'estany gran. Juny 2016.
Jesús Coines



Vista de l'estany petit. 11.2.2015
Jaume Marsé



Principis S. XX
Postal

2017

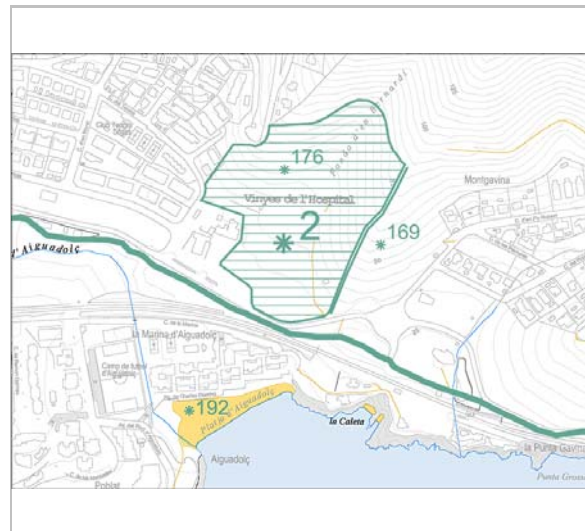
Redactor: Jaume Marsé Ferrer.

Les vinyes de Malvasia de l'Hospital de Sant Joan

002-BAP

LOCALITZACIÓ

Indret	Fondo d'en Bernardí	Codi INE	082704
Adreça/es			
Coordenades UTM	x = 401860 ; y = 4565899	Identificació al plànol Grafisme categoria	BAP 5 * Delimitació bé Entorn protecció



Plànol de localització
Estudi Pujol



Vista des de la cota 80. 23.11.2014
Jaume Marsé

DADES URBANÍSTIQUES

Pla vigent	POUM de Sitges 2006
Classificació	SNU (sòl no urbanitzable)
Qualificació	25. ESPAIS NATURALS PROTEGITS; SRP-C1 (Sòl No Urbanitzable Costaner C1)
Exp. RPUC	Núm. 2005/017959/B
Relació ntiva.	Estudi d'Avaluació Ambiental del POUM. Ap. 3.1.1 i 5.1.8

CATALOGACIÓ

Tipus de bé	Patrimoni ambiental-paisatgístic
Classificació	Àrees i entorns d'interès paisatgístic
Categoria	BPU
Nº reg/cat.	002-BAP
Nivell prot.	NP2 Conservació NP4 Ambiental
Altres prot.	Inventari del Patrimoni Cultural del municipi de Sitges. Fitxa núm. 674

DESCRIPCIÓ DEL BÉ

Context	Actualment, Sitges s'identifica al conreu de la Malvasia. Encara que mai va ser el conreu majoritari vitivinícola, és l'únic que s'ha mantingut com a cosa pròpia. Les vinyes es mantenen gràcies al llegat del senyor Manuel Llopis i Casades el 1934.
Elements	La malvasia és una varietat de cep blanc, encara que també n'existeix una subvarietat negra. El raïm de malvasia és menut i poc compacte. El gra és gros, tendre i ovoide, molt dolç i aromàtic. El vi elaborat amb aquesta varietat vitícola és anomenat també malvasia, o vi de malvasia, un vi licorós blanc, dolç, olorós i d'alta graduació. En ocasions, la malvasia es designa amb complements: de Sitges, roja, catalana, del país, de gra gros (o vermentino), grossa, primerenca, borda, d'Alacant o del Rosselló (subvarietat anomenada trobat).
Ús actual	Conreu de vinya.
Ús original / altres	Conreu de vinya.
Estat conservació	Bo.; Actualment sols es conserven les vinyes de malvasia de l'Asil - Hospital Sant Joan Baptista.
Situació de risc	Altres riscos; Aïllament ecològic.
Altres det. vinculants	A l'Estudi d'Avaluació Ambiental del POUM de Sitges, ap. 5.1.8, es diu que s'ha de protegir i potenciar el cultiu tradicional de la Malvasia.

Les vinyes de Malvasia de l'Hospital de Sant Joan

002-BAP

ÀMBITS DE PROTECCIÓ I OBJECTE

Raons catalogació Els motius històrics i culturals que formen part de l'entitat pròpia de Sitges. Al segle XVIII, la malvasia va arribar a ocupar una quarta part dels cultius de la població. A Catalunya, una bona part del paisatge rural actual de les terres baixes mostra la petjada, actual o passada, del cultiu de la vinya. Durant els segles XVII i XVIII les vinyes van guanyar terreny dins del mosaic de cultius mediterranis, afavorides pel comerç desenvolupat al voltant de les exportacions d'aiguardents a les colònies americanes. A mitjans del segle XIX l'expansió del cultiu es va veure frenada per l'efecte negatiu de la plaga de la fil·loxera. Entre 1860 i 1880 la vinya es va estendre extraordinàriament per sòls amb molt de pendent i per terres marginals de baix rendiment, però que en aquell període estava justificat pels bons preus que es pagava pel vi destinat al mercat francès que llavors sofria una producció molt deficitària a conseqüència dels estralls que la plaga de la fil·loxera havia produït en les vinyes franceses. L'arribada de la plaga a Catalunya en 1879 va tallar d'arrel aquella expansió desenfrenada de la vinya i va suposar l'inici d'una caiguda lenta i progressiva de la superfície del cultiu que va culminar en la segona meitat del segle XX. S'ha de protegir el caràcter paisatgístic de les vinyes i també les varietats que formen part de la cultura local.

Elements El paisatge de la vinya forma part d'un àmbit paisatgístic d'un nivell jeràrquic superior: el denominat paisatge mediterrani. Un paisatge que presenta una singularitat paradoxal en representar, simultàniament, una gran unitat i una excepcional diversitat.

Entorn protecció Un paisatge on es perceben una sèrie d'elements patrimonials que doten als cultius de valors històrics i culturals, com per exemple, els masos o cases de camp, els cellers i tota l'arquitectura de pedra seca: les barraques, els marges graonats, els murs que els limiten, testimoniatges d'una relació entre la societat agrícola i el seu medi.

REGULACIÓ DE LES INTERVENCIIONS

Reg. intervencions	Es protegirà i potenciarà el cultiu tradicional de la malvasia. Es garantirà la preservació de singularitats paisatgístiques, elements i ambients d'interès, signes d'identitat. Es protegiran, milloraran i recuperaran els elements i ambients paisatgístics d'interès. El planejament d'ordenació integral del territori (Plans d'Ordenació Urbanística Municipal i també, al seu nivell, el planejament urbanístic derivat (Plans Parcial, Plans Especials, etc), hauran d'assumir l'objectiu de conservar i mantenir els elements estructuradors i les pautes característiques dels diversos tipus de paisatges existents en el seu àmbit d'ordenació.
Usos permesos	Els que permet el planejament urbanístic de Sitges.
Entorn de protecció	La protecció de les vinyes fa que es tinguin en compte en els informes ambientals i en les avaluacions ambientals estratègiques que s'acompanyin a les revisions i modificacions puntuals del planejament general i derivat, així com en els estudis d'impacte ambiental de projectes, les mesures de protecció, millora i gestió del paisatge.
Gestió	Impulsar les fórmules de custòdia del territori entre propietaris privats i entitats de custòdia, per a la gestió responsable des de la societat civil dels espais agroforestals i fluvials que conformen el paisatge vitivinícola. Promoure els espais agraris a partir del reconeixement professional i social. Que en qualsevol intervenció sobre el territori, i en els diferents instruments existents o futurs per a la planificació i gestió del territori, s'ha de tenir en compte el paisatge pel seu caràcter integrador. Garantir la sostenibilitat ambiental i econòmica d'aquest conreu.
Altres intervencions	Preservar els espais agraris del procés urbanitzador i aplicació de les figures legals de protecció més adients.

INFORMACIÓ COMPLEMENTÀRIA

Informació històrica Segons la tradició coneguda arreu de la península, la malvasia fou portada de l'illa grega de Quio a l'Àsia Menor, pels creuats i pels almogàvers catalans. Diu la llegenda que el vi era patrimoni d'una comunitat religiosa de l'illa hel·lènica de Monembassia, en llatí Malvasia, i allí hi arribà un guerrer sitgetà que aprengué a fer-ne, i s'endugué el coneixement un cop tornà a casa.

Les vinyes de Malvasia de l'Hospital de Sant Joan

002-BAP

Una altra versió explica que entre els almogàvers que bregaven al costat de Ramon Muntaner, n'hi havia un de la Masia del Pas de les Escalles, a Sitges. Aquests van arribar un dia a la illa de la Malvasia i anaren a parar a un monestir on van trobar un vi que recorden deliciós i van beure'n fins gairebé caure morts; i tot i així encara tenien ganes de beure'n més. El soldat sitgetà quedà encuriósit pel sabor d'aquest vi i volgué aprendre'n més coses sobre ell. Passats els anys tornà ferit a l'illa i l'atzar volgué que l'hospitalitzessin al mateix convent on hi hagué de fer repòs durant una llarga temporada. Arribats al temps de la verema, el soldat pogué veure com els monjos feien aquell deliciós vi i en tornar a casa al cap dels anys s'endugué algun cep i els coneixements per fer el vi de la malvasia.

Bibliografia

AGUILÀ M, CHICA S, CODINA M, GABÀS I. Catàleg d'arbres i conjunts remarcables del municipi de Sitges. UAB. Barcelona. 2012.
AROLA C, CONESA R, ESQUERDA M, FRANCO F, JOU D, MARZAL M, et al. Història de Sitges. IV. Època Contemporània (I). Ajuntament de Sitges. Sitges. 2013.
CONSELL COMARCAL de L'ALT PENEDÈS. Carta del Paisatge de l'Alt Penedès. 2004.
MATAS JM. La Xermada núm. 1. pàg. 21-23. 1996.
MONGAY V. La Xermada núm. 34. pàg. 14. 2004.
NOLASCO N. Inventari del patrimoni cultural del municipi de Sitges. Oficina del patrimoni cultural. Diputació de
OBSERVATORI DEL PAISATGE. Catàleg de paisatge de la Regió Metropolitana de Barcelona. 2014. Barcelona. Barcelona. 2008. Fitxa núm. 674.
PINTÓ J. El paisaje de la viña. Valor cultural y ambiental. Laboratorio de Análisis y Gestión del Paisaje (LAGP) - Universitat de Girona. Núm. 95 - Juliol de 2008.

Observacions

El conreu d'aquesta varietat de vinya és tradicional a l'àrea de Sitges i pot datar d'època moderna.

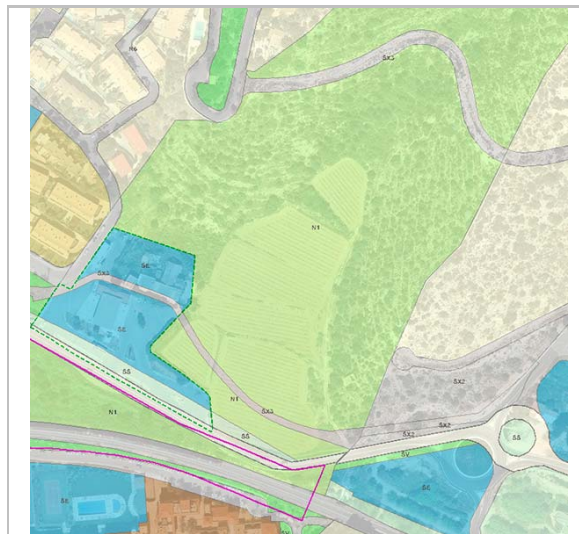
Protecció anterior

Unitat paisatge Catàleg de paisatge de la Regió Metropolitana de Barcelona / Garraf.

Directriu paisatge Vetllar pel manteniment i la productivitat de les estructures agrícoles existents, com a peces vertebradores del paisatge i generadores d'un ric mosaic agroforestal.

Altres

Estudi d'Avaluació Ambiental del POUM.



2014
MUC



Les vinyes de la Malvasia de Sitges

Les vinyes de Malvasia de l'Hospital de Sant Joan


002-BAP



Detall dels ceps. 23.11.2014.
Jaume Marsé



Els pàmols de tardor. 23.11.2014
Jaume Marsé



Vista on es veu l'antiga benzineria. (anys 60)
Cartoteca històrica ICGC



La importància històrica de la vinya a Sitges.
ACM

2017


Redactor: Jaume Marsé Ferrer.


Camí de la Costa

003-BAP


Altres denominacions Camí de la Via. GR92.

LOCALITZACIÓ

Indret	Els Colls i Miralpeix	Codi INE	082704
Adreça/es			
Coordenades UTM	x = 395793 ; y = 4563898	Identificació al plànol Grafisme categoria	BAP 1 *
		Delimitació bé Entorn protecció	



Plànol de localització
ICGC- Jaume Marsé



17.3.2015
Jaume Marsé

DADES URBANÍSTIQUES

Pla vigent	POUM de Sitges 2006
Classificació	SNU (sòl no urbanitzable)
Qualificació	25. ESPAIS NATURALS PROTEGITS; SRP-C1 (Sòl No Urbanitzable Costaner C1)
Exp. RPUC	Núm. 2005/017959/B
Relació ntiva.	

CATALOGACIÓ

Tipus de bé	Patrimoni ambiental-paisatgístic
Classificació	Recorreguts
Categoria	BPU
Nº reg/cat.	003-BAP
Nivell prot.	NP2 Conservació NP4 Ambiental
Altres prot.	Catàleg de paisatge de la Regió Metropolitana de Barcelona. Unitat de paisatge 5. Garraf.

DESCRIPCIÓ DEL BÉ

Context	Discorre dins del PEIN (Pla d'Espais d'Interès Natural) i, per tant, forma part de la Xarxa Natura 2000, LIC (Lloc d'Importància Comunitària), ZEC (Zona d'Especial Conservació) i ZEPA (Zona d'Especial Protecció de les Aus).
Elements	El camí transcorre entre la via fèrria i el mar, enllaçant els accessos a les cales que venen de l'interior. Segueix el traçat de la via del tren des de Sant Cristòfol fins a la Punta de les Coves on se separa de la via per seguir la ribera del mar. Forma part del GR92. Amplada mitjana: 1 m Tipus de ferm: de terra, sense cap tractament.
Ús actual	Camí tradicional
Ús original / altres	Camí tradicional
Estat conservació	Dolent.; El camí suporta un ús intens. És un camí a voltes estret i perillós a causa de la proximitat de la via del tren i/o dels penya-segats.

Altres det. vinculants Catàleg de paisatge de la Regió Metropolitana de Barcelona. Proposta de criteris i accions dirigits prioritàriament a la gestió, núm. 7.12 i 7.14.

Camí de la Costa

003-BAP

ÀMBITS DE PROTECCIÓ I OBJECTE

Raons catalogació	Camí tradicional públic de gran importància paisatgística. Aquest camí constitueix un objectiu de qualitat paisatgística (OQP) i una proposta de criteri i acció del Catàleg de paisatge de la Regió Metropolitana de Barcelona corresponent a la unitat de paisatge 5, Garraf. Correspon al recorregut núm. 26.
Elements	Tancat del Gaspar, platja del Gaspar o del Tancat, punta Raldiris, Morro de Gos, cala Xica, punta Grossa, els Gegants, cala dels Gegants (179 BAP), punta de la Desenrocada, platja de l'Home mort, platja de Rosés (180 BAP), punta de les Coves (19 BN), cova del Gegant (20 BN), cova Verda (21 BN), les Coves (181 BAP), platja de les Coves, platja de Santa Margarida. Hi són presents quatre hàbitats naturals d'interès comunitari (HIC): els matollars termomediterranis i predesèrtics (codi 5330), les pinedes mediterrànies (codi 9540), la dels penya-segats de les costes mediterrànies (codi 1240) i els prats mediterranis rics en anuals, basòfils (Thero-Brachypodietalia) (codi 6220). Aquest últim, prioritari.
Entorn protecció	Queda protegit el seu entorn, determinat per una línia paral·lela a 10 m a banda i banda del camí.

REGULACIÓ DE LES INTERVENCIIONS

Reg. intervencions	Recuperar el caràcter públic del vial afectat per tancaments i ocupacions. Reduir els accessos existents causats per la freqüentació indiscriminada incontrolada de l'espai. Organitzar els accessos en funció de la demanda o de les tipologies d'usuaris, distingint l'accés a l'interior de l'espai (destinat a una freqüentació moderada) de l'accés al litoral. Oferir un sistema públic d'accessos a l'espai natural dels Colls i Miralpeix, garantint la seguretat i l'ordre públic, i mitjançant la creació d'equipaments al servei dels usuaris i l'elaboració de materials informatius i interpretatius. L'harmonització dels interessos públics i els privats requereix una reconducció dels fluxos de freqüentació cap al viari públic i consensuant amb la propietat privada l'ús del viari privat evitant les intrusions i les perturbacions en la propietat privada. Millorar la continuïtat dels itineraris de vianants. Estudiar les propostes més adequades per superar la via del tren sense risc.
Usos permesos	Circulació de persones.
Usos prohibits	Limitacions en les zones regulades pel PEIN. El pas de vehicles a motor.
Entorn de protecció	La protecció dels camins del sòl no urbanitzable assegura la prevenció i l'extinció dels incendis forestals i la conservació dels valors paisatgístics, ambientals i de la flora autòctona. Queda prohibit llençar, abocar o abandonar en l'entorn objectes o materials de qualsevol naturalesa i també col·locar rètols informatius a la zona de servitud sense l'oportuna autorització municipal. Els encreuaments d'instal·lacions des de l'entorn immediat, aeris o subterranis, no han de ser visibles des dels camins i del seu entorn de protecció
Gestió	Incorporar la gestió del camí al pla d'usos de les platges.
Altres intervencions	No es podrà modificar el perfil longitudinal i transversal dels camins ni el seu traçat original. Les modificacions o adequacions, no podran suposar en cap cas alteracions negatives de l'entorn natural de la zona afectada. Només s'autoritzarà l'obertura de nous camins relacionats amb explotacions agrícoles o forestals.

INFORMACIÓ COMPLEMENTÀRIA

Informació històrica	Fonts documentals: L'existència i el traçat del camí el documenta la fotografia aèria de 1956 (vol americà) i també el vol de l'any 1967 (i vols posteriors).
Bibliografia	CAMPILLO X. Inventari de camins de la comarca del Garraf. Vilanova i la Geltrú. Consell Comarcal del Garraf. 2003. CAMPILLO X. Estudi de l'accessibilitat a l'espai natural del Colls i Miralpeix inclòs l'Inventari dels camins existents i l'anàlisi de llur titularitat dominical. Consorci dels Colls i Miralpeix - Costa del Garraf. 2008. CAMPILLO X. L'estudi de l'accessibilitat a l'espai natural del Colls i Miralpeix. La Veu del Mussol. Butlletí de l'Agrupació per a la Protecció del Medi Ambient (APMA). Núm. 20. 2010.

Camí de la Costa

003-BAP

GENERALITAT DE CATALUNYA. Bases cartogràfiques de medi ambient i sostenibilitat.
Web: <http://territori.gencat.cat/>
INSTITUT CARTOGRÀFIC DE CATALUNYA. Província de Barcelona: término municipal de Sitges, Hoja 2a: del límit del terme de Castelldefels a Vallcarca. 1914.
OBSERVATORI DEL PAISATGE. Catàleg de paisatge de la Regió Metropolitana de Barcelona. 2014.
WEB: catalunya.com/gr-92-sender-mediterrani-24-1-44

Observacions

El GR 92 és un sender de Gran Recorregut que travessa tota Catalunya de nord a sud resseguint la costa de la Mar Mediterrània. Neix a Portbou a l'Alt Empordà, i arriba fins al Pont de l'Olivar a Ulldecona, comarca del Montsià.
El GR 92 té llargs trams de recorregut per primera línia de costa aprofitant tot tipus de camins costers, entre els que destaquen els trams de l'antic "camí de ronda", camí que resseguia minuciosament el litoral i que s'utilitzava per a vigilància de les costes. Dins d'aquests trams costaners hi ha penya-segats, cales, platges, racons i conjunts d'un interès de primer ordre en els aspectes excursionista, turístic i de coneixement del país. No sempre és possible resseguir la costa, ja que hi ha obstacles de diferent tipus que ho impedeixen. Per aquest motiu, i també com a criteri de disseny, per a evitar la monotonia de molts dies de camí amb el mateix tipus de paisatge per bonic que sigui, el GR 92 té també trams més distants del mar, a vegades amb magnífiques vistes i altres vegades trams completament interiors. Dins d'aquest criteri es situen també les seves 5 variants. A més, el GR 92 forma part del sender internacional E-10 i els extrems catalans han d'enllaçar amb la seva continuació dins de territori francès i valencià.


Protecció anterior

Unitat paisatge

Catàleg de paisatge de la Regió Metropolitana de Barcelona / Plana del Garraf.

Directriu paisatge

Vetllar per la correcta ordenació dels fronts marítims, per adaptar-los a les especificitats geomorfològiques, naturals i patrimonials del lloc. Es consideren zones prioritàries d'actuació les franges costaneres amb continus urbans de Sitges, Vilanova i la Geltrú i Cubelles. La línia de costa alterna trams de platges d'alt valor escènic amb aiguamolls puntuals i amb trams de costa de penya-segats entre les poblacions de Vilanova i Sitges. A més d'aquesta diversitat morfològica, destaquen certs elements naturals, com la zona costanera dels Colls, que és una de les que millor es conserven de tota la Regió Metropolitana de Barcelona. Els intensos processos d'urbanització de primera línia de mar, generats principalment per l'increment dràstic del sector turístic, han arribat a tenir una important incidència en el paisatge.
Millorar la continuïtat dels itineraris de vianants. Estudiar les propostes més adequades per superar la via del tren sense risc.




17.3.2015
Jaume Marsé



17.3.2015
Jaume Marsé

Camí de la Costa


003-BAP




17.3.2015
Jaume Marsé



17.3.2015
Jaume Marsé



17.3.2015
Jaume Marsé



Els gegants. 17.3.2015
Jaume Marsé

2017

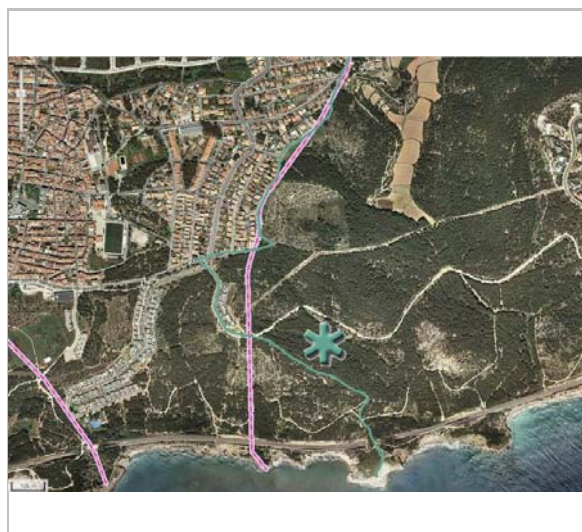
Redactor: Jaume Marsé Ferrer.

Carrerada de la serra dels Paranys


004-BAP

LOCALITZACIÓ

Indret	Els Colls i Miralpeix	Codi INE	082704
Adreça/es			
Coordenades UTM	x = 396184 ; y = 4563805	Identificació al plànol Grafisme categoria	BAP 1 *
		Delimitació bé Entorn protecció	—



Plànol de localització
ICGC- Jaume Marsé



17.3.2015
Jaume Marsé

DADES URBANÍSTIQUES

Pla vigent	POUM de Sitges 2006
Classificació	SNU (sòl no urbanitzable)
Qualificació	25. ESPAIS NATURALS PROTEGITS; SRP-C1 (Sòl No Urbanitzable Costaner C1)
Exp. RPUC	Núm. 2005/017959/B
Relació ntiva.	

CATALOGACIÓ

Tipus de bé	Patrimoni ambiental-paisatgístic
Classificació	Recorreguts
Categoria	BPU
Nº reg/cat.	004-BAP
Nivell prot.	NP2 Conservació NP4 Ambiental
Altres prot.	Protegit per la Llei 3/1995, de 23 de març, de vies pecuàries.

DESCRIPCIÓ DEL BÉ

Context	Discorre dins del PEIN (Pla d'Espais d'Interès Natural) i, per tant, forma part de la Xarxa Natura 2000, LIC (Lloc d'Importància Comunitària), ZEC (Zona d'Espacial Conservació) i ZEPA (Zona d'Espacial Protecció de les Aus).
Elements	Es tracta d'una antiga carrerada que seguia la carena de la Serra dels Paranys, i la serra dels Bons Aires, i conduïa al Tancat del Gaspar. El camí venia de la Masia dels Cocons (Ribes) i seguia per on passen ara els carrers de Puig de la Mola i Agricultura, de Mas d'en Serra, els quals segueixen el terme municipal entre Ribes i Sitges. Amplada mitjana: 1 m Tipus de ferm: de terra, sense cap tractament.
Ús actual	Camí forestal
Ús original / altres	Camí forestal
Estat conservació	Bo.; La major part del camí està urbanitzat excepte la secció coincident amb el camí de Miralpeix. Abans d'arribar als Cocons és completament destruït pel pas de l'autopista C-32.

ÀMBITS DE PROTECCIÓ I OBJECTE

Raons catalogació	Camí forestal de gran importància paisatgística del qual es té constància que és camí
-------------------	---

Carrerada de la serra dels Paranys

004-BAP

Elements	ramader. El Fitó, tancat del Gaspar, platja del Gaspar o del Tancat. Barraques: 128 BAP i 129 BAP. Hi són presents dos hàbitats naturals d'interès comunitari (HIC): les pinedes mediterrànies (codi 9540) i els prats mediterranis rics en anuals, basòfils (Thero-Brachypodietalia) (codi 6220). Aquest últim, prioritari.
Entorn protecció	Queda protegit el seu entorn, determinat per una línia paral·lela a 10 m a banda i banda del camí.

REGULACIÓ DE LES INTERVENCIIONS

Reg. intervencions	Aquest camí serà considerat d'interès públic. S'haurà de conservar en la seva integritat pel que fa al perfil longitudinal, ferm, traçat, recorregut i elements del paisatge rural, com poden ser els marges de pedra seca o altres elements vegetals característics. Cal instar la classificació del camí com a via pecuària d'acord amb la Llei 3/1995 de 23 de març de vies pecuàries.
Usos permesos	Circulació de persones i ramats.
Usos prohibits	Limitacions en les zones regulades pel PEIN. El pas de vehicles a motor.
Entorn de protecció	La protecció dels camins del sòl no urbanitzable assegura la prevenció i l'extinció dels incendis forestals i la conservació dels valors paisatgístics, ambientals i de la flora autòctona. Queda prohibit llençar, abocar o abandonar en l'entorn objectes o materials de qualsevol naturalesa i també col·locar rètols informatius a la zona de servitud sense l'oportuna autorització municipal. Els encreuaments d'instal·lacions des de l'entorn immediat, aeris o subterranis, no han de ser visibles des dels camins i del seu entorn de protecció.
Gestió	Des de l'any 1995, el Departament d'Agricultura de la Generalitat de Catalunya té la responsabilitat d'investigar (fer inventari), classificar, delimitar i fitar els camins ramaders de Catalunya. És un camí públic.
Altres intervencions	No es podrà modificar el perfil longitudinal i transversal dels camins ni el seu traçat original. Les modificacions o adequacions, no podran suposar en cap cas alteracions negatives de l'entorn natural de la zona afectada. Només s'autoritzarà l'obertura de nous camins relacionats amb explotacions agrícoles o forestals.

INFORMACIÓ COMPLEMENTÀRIA

Informació històrica	La seva existència i traçat els documenta parcialment el plànol parcel·lari de Sitges (1851), mentre la minuta municipal de Sant Pere de Ribes (1914) recull el camí com a "senda". L'existència i el traçat del camí s'observen encara a la fotografia aèria de 1956 (vol americà) i també al vol de l'any 1967. L'acta de partionament i amollonament del terme de Sitges (1889) anomena la secció intermèdia de camí "camino de las Horcas", mentre que la mateixa secció apareix a la minuta municipal de Sitges (1914) i a l'antic mapa cadastral (1932) com a part integrant del "Cº de Nuestra Señora de Gracia". L'acta 6ª de partionament i amollonament del municipi de Sitges (1889), es refereix al camí com a "senda propia para el paso de ganado" dins la descripció del molló núm. 83. Aquest camí apareix als amillaments de Sitges com a termenal amb el nom de "Cañada" [253/623] (1912), [228/623] (1942). El nom del Fondo de les Mesquites (mesquita = acumulació de fems) es refereix a una zona d'acumulació de fems del bestiar en la proximitat de la carrerada.
Bibliografia	CAMPILLO X. Inventari de camins de la comarca del Garraf. Vilanova i la Geltrú. Consell Comarcal del Garraf. 2003. CAMPILLO X. Estudi de l'accessibilitat a l'espai natural del Colls i Miralpeix inclòs l'Inventari dels camins existents i l'anàlisi de llur titularitat dominical. Consorci dels Colls i Miralpeix - Costa del Garraf. 2008. GENERALITAT DE CATALUNYA. Bases cartogràfiques de medi ambient i sostenibilitat. Web: http://territori.gencat.cat/ INSTITUT CARTOGRÀFIC DE CATALUNYA. Término municipal de Sitges. E. 1:25000. Minuta original de 1914. OBSERVATORI DEL PAISATGE. Catàleg de paisatge de la Regió Metropolitana de

Carrerada de la serra dels Parany

004-BAP

Barcelona. 2014.


Observacions El tancat del Gaspar encara conserva restes dels marges que el formaven.

Protecció anterior


Unitat paisatge Catàleg de paisatge de la Regió Metropolitana de Barcelona / Plana del Garraf.

Directriu paisatge Mantenir els camins per a l'accés a peu o en BTT i evitar-ne l'artificialització excessiva amb elements d'urbanització o enjardinaments ornamentals.

Altres Llei 3/1995, de 23 de març, de vies pecuàries.



17.3.2015
Jaume Marsé



17.3.2015
Jaume Marsé



Marges del Tancat del Gaspar. 3.8.2010
Jaume Marsé



Tancat del Gaspar. 3.8.2010
Jaume Marsé

2017

Redactor: Jaume Marsé Ferrer.


La Carrerada

005-BAP


Altres denominacions Camí de Jafre. Camí de can Bertran. GR92.

LOCALITZACIÓ

Indret	Els Colls i Miralpeix - Riera de Jafre - Begues		Codi INE	082704
Adreça/es				
Coordenades UTM	x = 398223 ; y = 4565428	Identificació al plànol Grafisme categoria	BAP 1 *	Delimitació bé Entorn protecció



Plànol de localització
ICGC - Jaume Marsé



Vista del camí. 30.12.2014
Jaume Marsé

DADES URBANÍSTIQUES

Pla vigent	POUM de Sitges 2006
Classificació	SNU (sòl no urbanitzable)
Qualificació	H. HIDROGRÀFIC; H. Hidrogràfi
Exp. RPUC	Núm. 2005/017959/B
Relació ntiva.	

CATALOGACIÓ

Tipus de bé	Patrimoni ambiental-paisatgístic
Classificació	Recorreguts
Categoria	BPU
Nº reg/cat.	005-BAP
Nivell prot.	NP2 Conservació NP4 Ambiental
Altres prot.	Protegit per la Llei 3/1995, de 23 de març, de vies pecuàries. Inventari del Patrimoni Cultural del municipi de Sitges. Fitxa núm. 686

DESCRIPCIÓ DEL BÉ

Context	Es tracta de la carrerada o camí ramader. Aquest camí arrenca del camí de les Coves i condueix al camí de Can Bruguera, que de fet és la continuació de la carrerada. Un cop ha travessat l'autopista segueix la riera de Jafre i, després coincideix amb el sender de gran recorregut GR92. Segueix cap al Corral Nou, cal Jaques, serra dels Vaquers, el serrat Blanc i davalla cap a Begues.
Elements	A Sitges, aquesta carrerada arrenca just al costat de l'antic circuit automobilístic de Terramar, prop de la desembocadura de la riera de Ribes. Va pujant per la partió de terme entre Sitges i Ribes suauement fins les urbanitzacions de Sta. Bàrbara i Vallpineda que han desdibuixat el camí. Amplada mitjana: 2 m Tipus de ferm: de terra, sense cap tractament.
Ús actual	Camí ramader
Ús original / altres	Camí ramader
Estat conservació	Regular.; Urbanitzada en el seu tram baix (Sitges i Ribes) i tallada per l'autopista C-32. Embossada en el seu tram alt sobre Begues. La primera secció que segueix la riera està pavimentada. La secció carenera de la serra de Can Bruguera alterna seccions per terrenys forestals i urbanitzats.

La Carrerada

005-BAP

ÀMBITS DE PROTECCIÓ I OBJECTE

Raons catalogació	Camí rural de gran importància paisatgística del qual es té constància que és camí ramader.
Elements	Bosc de can Bruguera, can Pere Mestres, can Guixer, riera de Ribes, club de Golf Terramar.
Entorn protecció	Queda protegit el seu entorn, determinat per una línia paral·lela a 10 m a banda i banda del camí.

REGULACIÓ DE LES INTERVENCIIONS

Reg. intervencions	Aquest camí serà considerat d'interès públic. S'haurà de conservar en la seva integritat pel que fa al perfil longitudinal, ferm, traçat, recorregut i elements del paisatge rural, com poden ser els marges de pedra seca o altres elements vegetals característics. Cal instar la classificació del camí com a via pecuària d'acord amb la Llei 3/1995 de 23 de març de vies pecuàries. Atès que el camí presenta múltiples variants en la zona de la riera, caldria definir un camí únic que, en la mesura del possible, evités el pas per la llera fluvial.
Usos permesos	Circulació de persones i ramats.
Usos prohibits	Les mateixes limitacions que les zones regulades pel PEIN.
Entorn de protecció	La protecció dels camins del sòl no urbanitzable assegura la prevenció i l'extinció dels incendis forestals i la conservació dels valors paisatgístics, ambientals i de la flora autòctona. Queda prohibit llençar, abocar o abandonar en l'entorn objectes o materials de qualsevol naturalesa i també col·locar rètols informatius a la zona de servitud sense l'oportuna autorització municipal. Els encreuaments d'instal·lacions des de l'entorn immediat, aeris o subterranis, no han de ser visibles des dels camins i del seu entorn de protecció.
Gestió	Des de l'any 1995, el Departament d'Agricultura de la Generalitat de Catalunya té la responsabilitat d'investigar (fer inventari), classificar, delimitar i fitar els camins ramaders de Catalunya. És un camí públic.
Altres intervencions	No es podrà modificar el perfil longitudinal i transversal dels camins ni el seu traçat original. Les modificacions o adequacions, no podran suposar en cap cas alteracions negatives de l'entorn natural de la zona afectada. Només s'autoritzarà l'obertura de nous camins relacionats amb explotacions agrícoles o forestals.

INFORMACIÓ COMPLEMENTÀRIA

Informació històrica	El camí apareix com a "carrelada" [sic] a la minuta municipal de Sitges (1914). El mateix mapa caracteritza la secció inferior com a "Cº de las Cuevas" i la secció carenera com a "Cº de Can Bruguera". La minuta municipal de Sant Pere de Ribes anomena les diferents seccions del camí "Cº del Bosch de Can Bruguera", "Cº al Corral d'en Roig" i "Cº de la Carretera" [sic]. A la minuta de Ribes (1914) la secció de la carrerada que segueix la riera s'anomena "Cº y riera de Jafra". El camí ramader apareix com a "Cº de la Carrerada" a l'antic mapa cadastral de Sitges (1932). L'existència i el traçat del camí s'observen encara a la fotografia aèria de 1956 (vol americà). Aquest camí és esmentat com a termenal als amillaraments de Sitges com a "Carrerada" [51/521; 164/317] (1912); idem [228/623] (1942). A l'Arxiu Històric de Sitges es conserva una instància presentada pel Sr. Francesc Masip i Domingo (1863), on s'afirma que la carrerada fou atermenada i afitada l'any 1859 per una comissió mixta dels municipis de Sitges i Sant Pere de Ribes: "que para el paso de ganados por la cañada (carrerada) pública que existe entre el linde que divide el término de esta villa con el de la villa de S Pedro de Ribas, la cual partiendo de la orilla de la mar llega hasta la Fita, y fue amojonada en 1859 por orden del Exº Sr Gobernador Civil de la provincia por una comisión de este ayuntamiento en unión de otra del pueblo de Ribas, habiendo empezado la operación por el puesto dicho de San Jusep siguiendo por la caseta d'en Font, por detrás de casa Pere Mestre, Molino de Champaña, Cruz de Ribas, mas d'en Sivi, tierra d'en Coma, Pruellas y hasta llegar a la Fita."
----------------------	--

La Carrerada

005-BAP

L'ajuntament contestà la instància confirmant l'existència de la carrerada: "Se acordó en secció del trece de Febrero que se espida certificación a la referida solicitud, declarando que la referida cañada pública existe desde tiempo inmemorial siguiendo la divisoria de los precitados términos municipales a cuya servidumbre pública tienen migetas por partes iguales las propiedades de dichos términos lindantes con la susodicha cañada. Y para lo efectos oportunos a petición del interesado libramos la presente"

Bibliografia

CAMPILLO X. Inventari de camins de la comarca del Garraf. Vilanova i la Geltrú. Consell Comarcal del Garraf. 2003.
 CAMPILLO X. Estudi de l'accessibilitat a l'espai natural del Colls i Miralpeix inclòs l'Inventari dels camins existents i l'anàlisi de llur titularitat dominical. Consorci dels Colls i Miralpeix - Costa del Garraf. 2008.
 GENERALITAT DE CATALUNYA. Bases cartogràfiques de medi ambient i sostenibilitat. Web: <http://territori.gencat.cat/>
 OBSERVATORI DEL PAISATGE. Catàleg de paisatge de la Regió Metropolitana de Barcelona. 2014.
 ROVIRA J, MIRALLES F. Camins de transhumància al Penedès i al Garraf. Aproximació a les velles carrerades per on els muntanyesos i els seus ramats baixaven del Pirineu a la Marina. Associació d'amics dels camins ramaders. Vilafranca. 1999.

Observacions

Es pot fer en bicicleta fins al corral Nou.

Protecció anterior

Unitat paisatge

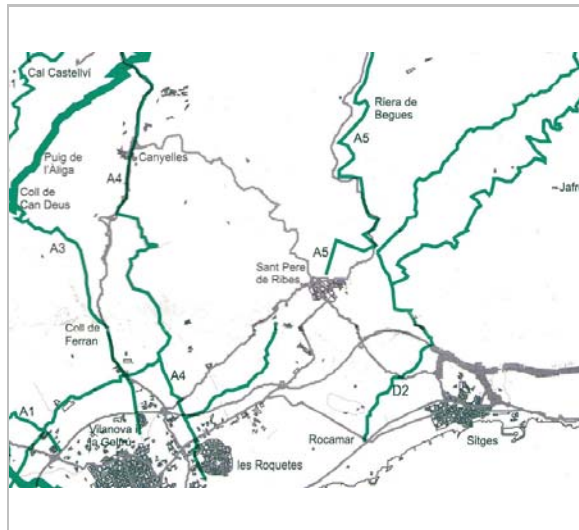
Catàleg de paisatge de la Regió Metropolitana de Barcelona / Plana del Garraf.

Directriu paisatge

Mantenir els camins per a l'accés a peu o en BTT i evitar-ne l'artificialització excessiva amb elements d'urbanització o enjardinaments ornamentals.

Altres

Llei 3/1995, de 23 de març, de vies pecuàries.



Camins ramaders
Rovira - Miralles



Vista del camí. 30.12.2014
Jaume Marsé

La Carrerada

005-BAP



Marge d'un tancau prop del camí. 30.12.2014
Jaume Marsé



Vista del camí. 30.12.2014
Jaume Marsé

2017

Redactor: Jaume Marsé Ferrer.

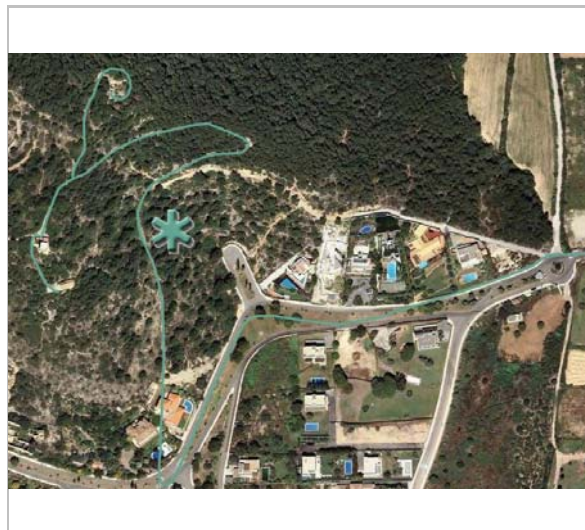
Camí del Castell

006-BAP

Altres denominacions Camí del Far aeri

LOCALITZACIÓ

Indret	Els Colls i Miralpeix	Codi INE	082704
Adreça/es			
Coordenades UTM	x = 397197 ; y = 4565078	Identificació al plànol Grafisme categoria	BAP 1 *
		Delimitació bé	Entorn protecció



Plànol de localització
ICGC - Jaume Marsé



15.11.2014
Jaume Marsé

DADES URBANÍSTIQUES

Pla vigent	POUM de Sitges 2006
Classificació	SNU (sòl no urbanitzable)
Qualificació	25. ESPAIS NATURALS PROTEGITS; SRP-C1 (Sòl No Urbanitzable Costaner C1)
Exp. RPUC	Núm. 2005/017959/B
Relació ntiva.	

CATALOGACIÓ

Tipus de bé	Patrimoni ambiental-paisatgístic
Classificació	Recorreguts
Categoria	BPU
Nº reg/cat.	006-BAP
Nivell prot.	NP2 Conservació NP4 Ambiental
Altres prot.	Catàleg de paisatge de la Regió Metropolitana de Barcelona. Unitat de paisatge 7. La Plana del Garraf.

DESCRIPCIÓ DEL BÉ

Context	Discorre dins del PEIN (Pla d'Espais d'Interès Natural) i, per tant, forma part de la Xarxa Natura 2000, LIC (Lloc d'Importància Comunitària), ZEC (Zona d'Espacial Conservació) i ZEPA (Zona d'Espacial Protecció de les Aus).
Elements	El camí del Castell arriba al castell de Miralpeix i a l'ermita de la Mare de Déu de Gràcia venint des de Sitges. El seu pendent suau s'ha perdut ja que està tallat en la seva connexió amb el camí de Miralpeix. Amplada mitjana: 2 m Tipus de ferm: de terra, sense cap tractament.
Ús actual	Camí rural
Ús original / altres	Camí rural
Estat conservació	Dolent.; La construcció de la urbanització de Can Girona ha destruït l'accés al camí del santuari i del castell des de l'antic camí de Miralpeix, ja que l'antic enllaç es troba actualment a l'interior d'una parcel·la urbana de propietat privada. L'accés actual al santuari es fa per un camí lateral de la urbanització i per un camí de titularitat privada que travessa la finca a l'interior de la qual es troba el santuari (parcel·les cadastrals núm. 14 i 22).

Camí del Castell

006-BAP

Altres det. vinculants Catàleg de paisatge de la Regió Metropolitana de Barcelona. Proposta de criteris i accions dirigits prioritàriament a la gestió, núm. 7.5 i 7.17.

ÀMBITS DE PROTECCIÓ I OBJECTE

Raons catalogació	Camí rural de gran importància paisatgística. A través d'aquest camí s'accedeix a l'ermita i al castell. Aquest darrer està considerat com a mirador de gran importància i constitueix un objectiu de qualitat paisatgística (OQP) i una proposta de criteri i acció del Catàleg de paisatge de la Regió Metropolitana de Barcelona corresponent a la unitat de paisatge 7, Plana del Garraf. Correspon al mirador núm. 28.
Elements	El castell de Miralpeix, l'ermita de la Mare de Déu de Gràcia (Fitxa: 457 AA) i el far aeri. Hi són presents tres hàbitats naturals d'interès comunitari (HIC): els matollars termomediterranis i predesèrtics (codi 5330), les pinedes mediterrànies (codi 9540) i els prats mediterranis rics en anuals, basòfils (Thero-Brachypodietalia) (codi 6220). Aquest últim, prioritari.
Entorn protecció	Queda protegit el seu entorn, determinat per una línia paral·lela a 10 m a banda i banda del camí.

REGULACIÓ DE LES INTERVENCIIONS

Reg. intervencions	Restauració i senyalització del camí. Reorganització dels accessos al santuari i al castell. En qualsevol cas, cal condicionar un accés nou adequat per a vianants que enllaci el camí públic original (que travessa la parcel·la 14) amb el vial principal de la urbanització de Can Girona (que correspon a l'antic ramal superior del camí de Miralpeix) a través de la parcel·la destinada a equipament públic (antiga masia de Miralpeix).
Usos permesos	Circulació de persones.
Usos prohibits	Limitacions en les zones regulades pel PEIN. El pas de vehicles a motor.
Entorn de protecció	La protecció dels camins del sòl no urbanitzable assegura la prevenció i l'extinció dels incendis forestals i la conservació dels valors paisatgístics, ambientals i de la flora autòctona. Queda prohibit llençar, abocar o abandonar en l'entorn objectes o materials de qualsevol naturalesa i també col·locar rètols informatius a la zona de servitud sense l'oportuna autorització municipal. Els encreuaments d'instal·lacions des de l'entorn immediat, aeri o subterranis, no han de ser visibles des dels camins i del seu entorn de protecció.
Gestió	Aprovació d'un Inventari de Camins, coordinat amb el Consell Comarcal del Garraf, partint d'una visió global i integrada, fonamentada en la realitat legal, jurídica, funcional i històrica de la xarxa de camins.
Altres intervencions	No es podrà modificar el perfil longitudinal i transversal dels camins ni el seu traçat original. Les modificacions o adequacions, no podran suposar en cap cas alteracions negatives de l'entorn natural de la zona afectada. Només s'autoritzarà l'obertura de nous camins relacionats amb explotacions agrícoles o forestals.

INFORMACIÓ COMPLEMENTÀRIA

Informació històrica	Existia un camí del segle XIII que unia la Torre - molí de Miralpeix (Fitxa 458 AA) amb el castell. Les obres de Can Girona el van tallar.
Bibliografia	CAMPILLO X. Inventari de camins de la comarca del Garraf. Vilanova i la Geltrú. Consell Comarcal del Garraf. 2003. CAMPILLO X. Estudi de l'accessibilitat a l'espai natural del Colls i Miralpeix inclòs l'Inventari dels camins existents i l'anàlisi de l'ur titularitat dominical. Consorci dels Colls i Miralpeix - Costa del Garraf. 2008. ECO DE SITGES. núm. 5526, 31-10-1998, pàg. 19 GENERALITAT DE CATALUNYA. Bases cartogràfiques de medi ambient i sostenibilitat. Web: http://territori.gencat.cat/ ICGC. Còpia de la minuta del terme municipal de Sitges, escala 1:25.000, Instituto Geográfico y Estadístico. 1914. OBSERVATORI DEL PAISATGE. Catàleg de paisatge de la Regió Metropolitana de Barcelona. 2014.

Camí del Castell

006-BAP

Observacions El santuari de la Mare de Déu de Gràcia està situat a l'interior de la parcel·la 14 del polígon 1 del cadastre de rústica de Sitges, annexa a una zona destinada a equipament públic, que inclou l'antiga masia de Miralpeix, d'acord amb el Pla General d'Ordenació Urbana del municipi de Sitges.

Protecció anterior

Unitat paisatge Catàleg de paisatge de la Regió Metropolitana de Barcelona / Plana del Garraf.

Directriu paisatge Millorar la continuïtat dels itineraris de vianants. Promoure una xarxa d'itineraris paisatgístics i de miradors accessibles a peu o en vehicle on la percepció del paisatge és més àmplia i suggerent. Aquesta xarxa, que comprèn miradors i camins existents i d'altres a consolidar, hauria de rebre les actuacions necessàries de condicionament, senyalització, manteniment i difusió per facilitar la percepció dels valors del paisatge i el coneixement del territori. Són els miradors del castell de Miralpeix, ...



15.11.2014
Jaume Marsé



15.11.2014
Jaume Marsé



15.11.2014
Jaume Marsé



15.11.2014
Jaume Marsé

Camí del Castell

006-BAP



15.11.2014
Jaume Marsé

2017

Redactor: Jaume Marsé Ferrer.



15.11.2014
Jaume Marsé

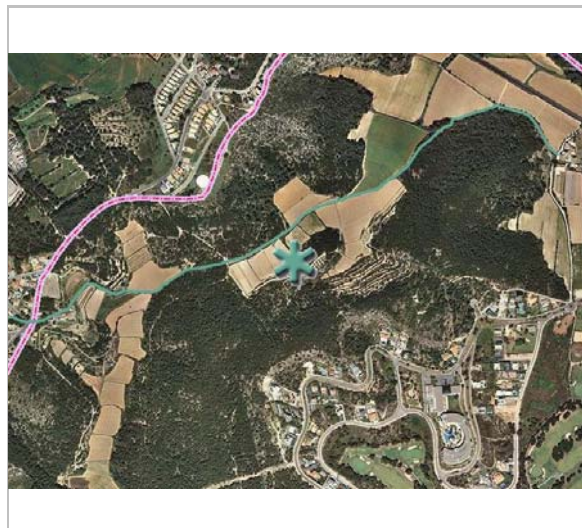
Camí Vell de Sitges a Vilanova

007-BAP


Altres denominacions Camí Ral

LOCALITZACIÓ

Indret	Els Colls i Miralpeix	Codi INE	082704
Adreça/es			
Coordenades UTM	x = 397477 ; y = 4565545	Identificació al plànol Grafisme categoria	BAP 1 *
		Delimitació bé	—
		Entorn protecció	



Plànol de localització
ICGC - Jaume Marsé



Deixant el Mas Pasqualí. 15.11.2014
Jaume Marsé

DADES URBANÍSTIQUES

Pla vigent	POUM de Sitges 2006
Classificació	SNU (sòl no urbanitzable)
Qualificació	25. ESPAIS NATURALS PROTEGITS; SRP-C1 (Sòl No Urbanitzable Costaner C1)
Exp. RPUC	Núm. 2005/017959/B
Relació ntiva.	

CATALOGACIÓ

Tipus de bé	Patrimoni ambiental-paisatgístic
Classificació	Recorreguts
Categoria	BPU
Nº reg/cat.	007-BAP
Nivell prot.	NP2 Conservació NP4 Ambiental

DESCRIPCIÓ DEL BÉ

Context	Discorre dins del PEIN (Pla d'Espais d'Interès Natural) i, per tant, forma part de la Xarxa Natura 2000, LIC (Lloc d'Importància Comunitària), ZEC (Zona d'Espacial Conservació) i ZEPA (Zona d'Espacial Protecció de les Aus).
Elements	Es tracta de l'antic camí ral de Sitges a Vilanova i la Geltrú. Era camí de carro, un segon camí veïnal de Sitges a Vilanova. Aquest camí arrenca de Can Girona, travessa el fondo d'en Girona i passa tocant a la casa de Mas Pasqualí. Amplada mitjana: 2 m Tipus de ferm: de terra, sense cap tractament.
Ús actual	Camí tradicional
Ús original / altres	Camí tradicional
Estat conservació	Regular; La darrera secció del camí entre la Pujada de Sant Agustí i Mas Pasqualí està llaurada i/o tancada. L'accés al camí des de Mas Pasqualí té un tancament que indueix a pensar que el camí és privat.

ÀMBITS DE PROTECCIÓ I OBJECTE

Raons catalogació Camí tradicional públic de gran importància paisatgística.

Camí Vell de Sitges a Vilanova

007-BAP

Elements	Podria formar part d'un itinerari de descoberta del EIN dels Colls i Miralpeix. Can Girona, pi de la Coma (190 BN), fondet del Màrtir, pla de l'Agutzilet, fondo del Bercoc, Mas Pasqualí. Hi és present l'hàbitat natural d'interès comunitari (HIC) corresponent a les pinedes mediterrànies (codi 9540).
Entorn protecció	Queda protegit el seu entorn, determinat per una línia paral·lela a 10 m a banda i banda del camí.

REGULACIÓ DE LES INTERVENCIIONS

Reg. intervencions	Cal recuperar la transitabilitat de la totalitat del camí. Aquest camí es conserva en molt bon estat (llevat d'una secció curta arribant al Mas Pasqualí) i pot ser el millor itinerari per a la descoberta dels valors naturals i paisatgístics de l'EIN.
Usos permesos	Circulació de persones.
Usos prohibits	Limitacions en les zones regulades pel PEIN. El pas de vehicles a motor.
Entorn de protecció	La protecció dels camins del sòl no urbanitzable assegura la prevenció i l'extinció dels incendis forestals i la conservació dels valors paisatgístics, ambientals i de la flora autòctona. Queda prohibit llençar, abocar o abandonar en l'entorn objectes o materials de qualsevol naturalesa i també col·locar rètols informatius a la zona de servitud sense l'oportuna autorització municipal. Els encreuaments d'instal·lacions des de l'entorn immediat, aeris o subterranis, no han de ser visibles des dels camins i del seu entorn de protecció.
Gestió	Aprovació d'un Inventari de Camins, coordinat amb el Consell Comarcal del Garraf, partint d'una visió global i integrada, fonamentada en la realitat legal, jurídica, funcional i històrica de la xarxa de camins.
Altres intervencions	No es podrà modificar el perfil longitudinal i transversal dels camins ni el seu traçat original. Les modificacions o adequacions, no podran suposar en cap cas alteracions negatives de l'entorn natural de la zona afectada. Només s'autoritzarà l'obertura de nous camins relacionats amb explotacions agrícoles o forestals.

INFORMACIÓ COMPLEMENTÀRIA

Informació històrica	Aquest camí està documentat ja al Itinerario desde Villanueva a la playa de Castelldefels o Torrebarena (1818). La seva existència i traçat els documenta el plànol parcel·lari de Sitges (1851). El camí apareix com a "Cº de Sitges a Villanueva" a la minuta municipal de Sitges (1914), com a "Cº Viejo de Sitges" a la de Sant Pere de Ribes (1914)", i com a "Cº de Sitges a Villanueva" a l'antic mapa cadastral de Sitges (1932) i "Cº viejo de Sitges" al de Sant Pere de Ribes. L'existència i el traçat del camí s'observen encara a la fotografia aèria de 1956 (vol americà). Aquest camí és esmentat com a termenal a l'amillament de Sitges (1912) com a "Cº de la Pujada de San Agustí" [253/623]. Aquest camí constitueix un termenal de les finques 6121, 695, 25388de Sitges on s'esmenta com a "Cº (antiguo) de Sitges a Villanueva). La inscripció de la finca 1261 de Sitges (Can Girona) especifica que el camí parteix la finca pel mig: "Casa manso y heredad, ... Denominada Can Girona del Camí; ... conducen a la misma el camino antiguo de Villanueva y la carretera de la misma, que la dividen."
Bibliografia	AE TALAIA. XXI CAMINADA POPULAR, Can Girona del Camí (Miralpeix) 31 de gener de 1999. AE TALAIA. XXV CAMINADA POPULAR de Vilanova i la Geltrú. 2013. CAMPILLO X. Inventari de camins de la comarca del Garraf. Vilanova i la Geltrú. Consell Comarcal del Garraf. 2003. CAMPILLO X. Estudi de l'accessibilitat a l'espai natural del Colls i Miralpeix inclòs l'Inventari dels camins existents i l'anàlisi de llur titularitat dominical. Consorci dels Colls i Miralpeix - Costa del Garraf. 2008. GENERALITAT DE CATALUNYA. Bases cartogràfiques de medi ambient i sostenibilitat. Web: http://territori.gencat.cat/ ICGC. Còpia de la minuta del terme municipal de Sitges, escala 1:25.000, Instituto Geográfico y Estadístico. 1914. OBSERVATORI DEL PAISATGE. Catàleg de paisatge de la Regió Metropolitana de

Camí Vell de Sitges a Vilanova

007-BAP

Barcelona. 2014.


Actuacions finca L'any 2006 es va concloure la restauració d'aquest vell i antic camí. El vial, que fins aleshores estava tancat, fou accessible a peu i en bicicleta i l'accés lliure d'entrada era per can Girona. Des d'aquella data no s'ha fet cap més actuació i el camí torna a ser intransitable.

Observacions Aquest camí deixà de ser útil, com a mitjà de transport, en construir-se la carretera de la Mata, el 1868.

Protecció anterior

Unitat paisatge Catàleg de paisatge de la Regió Metropolitana de Barcelona / Plana del Garraf.

Directriu paisatge Mantenir els camins per a l'accés a peu o en BTT i evitar-ne l'artificialització excessiva amb elements d'urbanització o enjardinaments ornamentals.



La pujada de Sant Agustí. 3.4.2015
Jaume Marsé



La pujada de Sant Agustí, al lluny. 15.11.2014
Jaume Marsé



3.4.2015
Jaume Marsé



15.11.2014
Jaume Marsé

Camí Vell de Sitges a Vilanova

007-BAP



15.11.2014
Jaume Marsé

2017

Redactor: Jaume Marsé Ferrer.





Arribant a Can Girona. 15.11.2014
Jaume Marsé

Camí de Miralpeix i camí dels Colls


008-BAP

LOCALITZACIÓ

Indret	Els Colls i Miralpeix	Codi INE	082704
Adreça/es			
Coordenades UTM	x = 395761 ; y = 4564253	Identificació al plànol Grafisme categoria	BAP 1 *
		Delimitació bé Entorn protecció	



Plànol de localització
ICGC - Jaume Marsé



Començament del camí. 17.3.2015
Jaume Marsé

DADES URBANÍSTIQUES

Pla vigent	POUM de Sitges 2006
Classificació	SNU (sòl no urbanitzable)
Qualificació	25. ESPAIS NATURALS PROTEGITS; SRP-C1 (Sòl No Urbanitzable Costaner C1)
Exp. RPUC	Núm. 2005/017959/B
Relació ntiva.	

CATALOGACIÓ

Tipus de bé	Patrimoni ambiental-paisatgístic
Classificació	Recorreguts
Categoria	BPU
Nº reg/cat.	008-BAP
Nivell prot.	NP2 Conservació NP4 Ambiental

DESCRIPCIÓ DEL BÉ

Context	Discorren dins del PEIN (Pla d'Espais d'Interès Natural) i, per tant, formen part de la Xarxa Natura 2000, LIC (Lloc d'Importància Comunitària), ZEC (Zona d'Espècial Conservació) i ZEPA (Zona d'Espècial Protecció de les Aus).
Elements	A partir de la riera el camí presenta dos ramals: a) El ramal superior passa pel mas de Miralpeix i és també camí de Sitges a la Mare de Déu de Gràcia (i camí de Vilanova per Mas Pasqualí); b) El ramal inferior travessa actualment els terrenys del camp de golf i transcorre pel marge inferior (sud) de la urbanització de Can Girona; c) Els dos ramals s'uneixen a la sortida de la urbanització de Can Girona. Aquesta secció transcorre paral·lela a la costa fins que s'enfila a la Serra dels Paranyes. Enllaça amb el camí de Solicrup (amb el qual comparteix un tram), baixa cap a la masia dels Colls i continua fins a Sant Cristòfol i la platja de Vilanova. Amplada mitjana: 2 m Tipus de ferm: de terra, sense cap tractament.
Ús actual	Camí rural
Ús original / altres	Camí rural
Estat conservació	Bo
Entorn protecció	Aquests camins configuren un eix estructurant que travessa tot el sector. Cal subratllar que el camí arrenca de la riba esquerra de la riera de Ribes, passa per la masia de Miralpeix i condueix a la masia dels Colls, situada sobre la ratlla que partiona Sant Pere de Ribes i Vilanova i la Geltrú.

Camí de Miralpeix i camí dels Colls

008-BAP

ÀMBITS DE PROTECCIÓ I OBJECTE

Raons catalogació	Camí rural públic de gran importància paisatgística. Podria formar part d'un itinerari de descoberta del EIN dels Colls i Miralpeix.
Elements	Ramal superior: Correspon actualment a l'accés a la urbanització de Can Girona. Ramal inferior: Aquesta secció està llaurada a l'interior del camp de Golf. Barraques: 124 BAP i 125 BAP Hi és present l'hàbitat natural d'interès comunitari (HIC) corresponent a les pinedes mediterrànies (codi 9540).
Entorn protecció	Queda protegit el seu entorn, determinat per una línia paral·lela a 10 m a banda i banda del camí.

REGULACIÓ DE LES INTERVENCIIONS

Reg. intervencions	En el cas que no es consideri possible o necessària la recuperació del camí caldrà acordar amb la propietat del Golf l'ús privatiu del camí mitjançant una concessió administrativa que estableixi les condicions d'ús, partint del reconeixement de la titularitat pública del bé. En qualsevol cas cal garantir la connexió de l'antic camí de Miralpeix amb l'actual camí forestal de Miralpeix (ramal interior) que desemboca a la urbanització, per tal de garantir un accés a l'EIN per camins públics evitant l'ús de vials pavimentats destinats al trànsit motoritzat i el pas per l'interior de la urbanització de Can Girona.
Usos permesos	Circulació de persones.
Usos prohibits	Limitacions en les zones regulades pel PEIN. El pas de vehicles a motor.
Entorn de protecció	La protecció dels camins del sòl no urbanitzable assegura la prevenció i l'extinció dels incendis forestals i la conservació dels valors paisatgístics, ambientals i de la flora autòctona. Queda prohibit llençar, abocar o abandonar en l'entorn objectes o materials de qualsevol naturalesa i també col·locar rètols informatius a la zona de servitud sense l'oportuna autorització municipal. Els encreuaments d'instal·lacions des de l'entorn immediat, aeris o subterranis, no han de ser visibles des dels camins i del seu entorn de protecció.
Gestió	Aprovació d'un Inventari de Camins, coordinat amb el Consell Comarcal del Garraf, partint d'una visió global i integrada, fonamentada en la realitat legal, jurídica, funcional i històrica de la xarxa de camins.
Altres intervencions	No es podrà modificar el perfil longitudinal i transversal dels camins ni el seu traçat original. Les modificacions o adequacions, no podran suposar en cap cas alteracions negatives de l'entorn natural de la zona afectada. Només s'autoritzarà l'obertura de nous camins relacionats amb explotacions agrícoles o forestals.

INFORMACIÓ COMPLEMENTÀRIA

Informació històrica	Aquest camí està documentat ja com a "Camino de Sitges por las Costas" al Plano topográfico de la Villa y término de Villanueva y Geltrú medido a rumbo y distancia y reducido a jornales de tierra (1830-1850). La seva existència i traçat els documenta igualment el plànol parcel·lari de Sitges (1851). A la minuta municipal de Sitges (1914) el ramal superior del camí (que passa per la casa de Miralpeix) s'anomena "Camino dels Colls", mentre que el ramal inferior rep el nom de "Cº de Meropech" a la minuta de Sitges i el de "Cº dels Colls" a la de Sant Pere de Ribes (1914). A la minuta de Vilanova i la Geltrú la darrera secció del camí s'anomena "Cº de San Cristóbal o de los Colls". Els antics mapes cadastrals de Sitges (1932) i Vilanova i la Geltrú recullen el camí amb les denominacions que apareixen a les minuts municipals de Sitges. L'existència i el traçat del camí s'observen encara a la fotografia aèria de 1956 (vol americà). Aquest camí és esmentat com a termenal als amillaraments de Sitges com a "Cº de Miralpeix" [50/311; 50/522; 54/575; 191/558] (1912); ídem [205/558; 242/575; 273/315-522-523] (1942). Aquest camí constitueix un termenal de les finques 105, 219, 488, 3308 de Sitges on se l'anomena "Cº de Miralpeix", "Cº de Miralpeix, que es el antiguo camino de Vilanova", "cº antiguo que dirigía a Villanueva y Geltrú". La inscripció registral de la finca 695 (antiga
----------------------	--

Camí de Miralpeix i camí dels Colls

008-BAP

finca de Miralpeix) confirma que es tracta d'un camí amb dos ramals: "Hacienda denominada Miralpeix, a la que conduce el camino antiguo de Villanueva, a la que atraviesa, estando también atravesada por el camino de Miralpeix en dos ramales..."

Bibliografia

CAMPILLO X. Inventari de camins de la comarca del Garraf. Vilanova i la Geltrú. Consell Comarcal del Garraf. 2003.
 CAMPILLO X. Estudi de l'accessibilitat a l'espai natural del Colls i Miralpeix inclòs l'Inventari dels camins existents i l'anàlisi de llur titularitat dominical. Consorci dels Colls i Miralpeix - Costa del Garraf. 2008.
 GENERALITAT DE CATALUNYA. Bases cartogràfiques de medi ambient i sostenibilitat. Web: <http://territori.gencat.cat/>
 ICGC. Còpia de la minuta del terme municipal de Sitges, escala 1:25.000, Instituto Geográfico y Estadístico. 1914.
 OBSERVATORI DEL PAISATGE. Catàleg de paisatge de la Regió Metropolitana de Barcelona. 2014.

Observacions

Entre les urbanitzacions de Can Girona i Casa del Mar el camí es confon amb el camí forestal de la costa.

Protecció anterior

Unitat paisatge Catàleg de paisatge de la Regió Metropolitana de Barcelona / Plana del Garraf.

Directriu paisatge Mantenir els camins per a l'accés a peu o en BTT i evitar-ne l'artificialització excessiva amb elements d'urbanització o enjardinaments ornamentals.



Entrada per la banda de Roquetes. 17.3.2015
Jaume Marsé




17.3.2015
Jaume Marsé

Camí de Miralpeix i camí dels Colls

008-BAP



17.3.2015
Jaume Marsé



17.3.2015
Jaume Marsé



Entrada per la banda de Roquetes. 3.8.2010
Jaume Marsé



Masia de Miralpeix. 3.6.2002
Jaume Marsé

2017

Redactor: Jaume Marsé Ferrer.

Camí Vell de la Mare de Déu de Gràcia

009-BAP

LOCALITZACIÓ

Indret	Els Colls i Miralpeix	Codi INE	082704
Adreça/es			
Coordenades UTM	x = 396555 ; y = 4565434	Identificació al plànol Grafisme categoria	BAP 1 *
		Delimitació bé Entorn protecció	— —



Plànol de localització
ICGC - Jaume Marsé



A la dreta, el sender. 14.11.2014
Jaume Marsé

DADES URBANÍSTIQUES

Pla vigent	POUM de Sitges 2006
Classificació	SNU (sòl no urbanitzable)
Qualificació	25. ESPAIS NATURALS PROTEGITS; SRP-C1 (Sòl No Urbanitzable Costaner C1)
Exp. RPUC	Núm. 2005/017959/B
Relació ntiva.	

CATALOGACIÓ

Tipus de bé	Patrimoni ambiental-paisatgístic
Classificació	Recorreguts
Categoria	BPU
Nº reg/cat.	009-BAP
Nivell prot.	NP2 Conservació NP4 Ambiental

DESCRIPCIÓ DEL BÉ

Context	Discorre dins del PEIN (Pla d'Espais d'Interès Natural) i, per tant, forma part de la Xarxa Natura 2000, LIC (Lloc d'Importància Comunitària), ZEC (Zona d'Espècial Conservació) i ZEPA (Zona d'Espècial Protecció de les Aus).
Elements	El camí ve de Ribes (masia dels Cocons), travessa el camí de Vilanova a Sitges i arriba a l'ermita de la Mare de Déu de Gràcia després de pujar el turó de Miralpeix. Des de Sitges el camí per arribar-hi era el camí del Castell. Amplada mitjana: 1 m Tipus de ferm: de terra, sense cap tractament.
Ús actual	Camí tradicional
Ús original / altres	Camí tradicional
Estat conservació	Regular

Altres det. vinculants Catàleg de paisatge de la Regió Metropolitana de Barcelona. Proposta de criteris i accions dirigits prioritàriament a la gestió, núm. 7.5 i 7.17.

ÀMBITS DE PROTECCIÓ I OBJECTE

Raons catalogació	Camí tradicional públic de gran importància paisatgística.
Elements	Fitó de Miralpeix i puig de la Coma Roja. Hi són presents tres hàbitats naturals d'interès comunitari (HIC): els matollars

Camí Vell de la Mare de Déu de Gràcia

009-BAP

termomediterranis i predesèrtics (codi 5330), les pinedes mediterrànies (codi 9540) i els prats mediterranis rics en anuals, basòfils (Thero-Brachypodietalia) (codi 6220). Aquest últim, prioritari.

Entorn protecció Queda protegit el seu entorn, determinat per una línia paral·lela a 10 m a banda i banda del camí.

REGULACIÓ DE LES INTERVENCIIONS

Reg. intervencions	Manteniment del camí. Senyalització.
Usos permesos	Circulació de persones.
Usos prohibits	Limitacions en les zones regulades pel PEIN. El pas de vehicles a motor.
Entorn de protecció	La protecció dels camins del sòl no urbanitzable assegura la prevenció i l'extinció dels incendis forestals i la conservació dels valors paisatgístics, ambientals i de la flora autòctona. Queda prohibit llençar, abocar o abandonar en l'entorn objectes o materials de qualsevol naturalesa i també col·locar rètols informatius a la zona de servitud sense l'oportuna autorització municipal. Els encreuaments d'instal·lacions des de l'entorn immediat, aèris o subterranis, no han de ser visibles des dels camins i del seu entorn de protecció
Gestió	Aprovació d'un Inventari de Camins, coordinat amb el Consell Comarcal del Garraf, partint d'una visió global i integrada, fonamentada en la realitat legal, jurídica, funcional i històrica de la xarxa de camins.
Altres intervencions	No es podrà modificar el perfil longitudinal i transversal dels camins ni el seu traçat original. Les modificacions o adequacions, no podran suposar en cap cas alteracions negatives de l'entorn natural de la zona afectada. Només s'autoritzarà l'obertura de nous camins relacionats amb explotacions agrícoles o forestals.

INFORMACIÓ COMPLEMENTÀRIA

Informació històrica	La seva existència i traçat els documenta el plànol parcel·lari de Sitges (1851). El camí el recull com a "Cº de Nuestra Sra de Gracia" la minuta municipal de Sitges (1914), també l'antic mapa cadastral de Sitges (1932), i el de Sant Pere de Ribes. L'existència i el traçat del camí s'observen encara a la fotografia aèria de 1956 (vol americà). Aquest camí apareix esmentat a la inscripció registral de la finca 22 de Sitges com a "Cº a la Ermita de la Virgen de Gracia". El camí s'esmenta a l'acta de partionament i amollonament del terme de Sitges (1889), molló núm. 79: "camino que conduce a la capilla de Nuestra Senyora de Gracia".
Bibliografia	CAMPILLO X. Inventari de camins de la comarca del Garraf. Vilanova i la Geltrú. Consell Comarcal del Garraf. 2003. CAMPILLO X. Estudi de l'accessibilitat a l'espai natural del Colls i Miralpeix inclòs l'Inventari dels camins existents i l'anàlisi de llur titularitat dominical. Consorci dels Colls i Miralpeix - Costa del Garraf. 2008. GENERALITAT DE CATALUNYA. Bases cartogràfiques de medi ambient i sostenibilitat. Web: http://territori.gencat.cat/ ICGC. Còpia de la minuta del terme municipal de Sitges, escala 1:25.000, Instituto Geográfico y Estadístico. 1914. MUNTANER IM. Els noms de lloc del terme de Sitges i de les terres veïnes. Grup d'Estudis Sitgetans. Sitges. 1986. OBSERVATORI DEL PAISATGE. Catàleg de paisatge de la Regió Metropolitana de Barcelona. 2014.
Observacions	Els goigs de la Mare de Déu de Gràcia són un document il·lustratiu de significació i importància del santuari per a la religiositat popular del Garraf. Com afirmen els goigs: "per això sou visitada de Vilanova i Cubelles, Ribes, Sitges y Canyelles", la qual cosa comporta l'existència, lògicament, de camins romeus que es dirigeixin al santuari de les esmentades poblacions. L'anàlisi de la cartografia històrica i cadastral i de les inscripcions registrals i dels amillaraments revelen que el camí de Ribes a les Coves és també el camí de Ribes al santuari. El camí de Miralpeix és també camí de la mare de Déu de Gràcia per als de Sitges. Els de Cubelles, Vilanova i Vilanoveta i accedeixen des del camí del santuari que

Camí Vell de la Mare de Déu de Gràcia

009-BAP

arrenca de la carena de la serra dels Paranys, el qual enllaça amb el camí antic de Sitges a Vilanova i Vilanoveta.
Antigament el camí era transitat sobretot el dia de Sant Marc, el 25 d'abril, ja que s'hi feia un aplec a l'ermita.

Protecció anterior


Unitat paisatge Catàleg de paisatge de la Regió Metropolitana de Barcelona / Plana del Garraf.

Directriu paisatge Millorar la continuïtat dels itineraris de vianants.
Promoure una xarxa d'itineraris paisatgístics i de miradors accessibles a peu o en vehicle on la percepció del paisatge és més àmplia i suggerent. Aquesta xarxa, que comprèn miradors i camins existents i d'altres a consolidar, hauria de rebre les actuacions necessàries de condicionament, senyalització, manteniment i difusió per facilitar la percepció dels valors del paisatge i el coneixement del territori. Són els miradors del castell de Miralpeix, ...




L'ermita de la Mare de Déu de Gràcia. 14.11.2014

Jaume Marsé



Baixant de l'ermita. 14.11.2014

Jaume Marsé



Baixant de l'ermita. 14.11.2014

Jaume Marsé



Senyalització

Jaume Marsé

2017


Redactor: Jaume Marsé Ferrer.

Camí de Ribes a les Coves

010-BAP


Altres denominacions Camí d'en Girona. Camí de Rocamar.

LOCALITZACIÓ

Indret	Els Colls i Miralpeix	Codi INE	082704
Adreça/es			
Coordenades UTM	x = 397617 ; y = 4565678	Identificació al plànol Grafisme categoria	BAP 1 *
		Delimitació bé Entorn protecció	



Plànol de localització
ICGC - Jaume Marsé



15.11.2014
Jaume Marsé

DADES URBANÍSTIQUES

Pla vigent	POUM de Sitges 2006
Classificació	SNU (sòl no urbanitzable)
Qualificació	25. ESPAIS NATURALS PROTEGITS; SRP-C1 (Sòl No Urbanitzable Costaner C1)
Exp. RPUC	Núm. 2005/017959/B
Relació ntiva.	

CATALOGACIÓ

Tipus de bé	Patrimoni ambiental-paisatgístic
Classificació	Recorreguts
Categoria	BPU
Nº reg/cat.	010-BAP
Nivell prot.	NP2 Conservació NP4 Ambiental

DESCRIPCIÓ DEL BÉ

Context	Discorre en part vorejant el PEIN (Pla d'Espais d'Interès Natural) i, per tant, formen part de la Xarxa Natura 2000, LIC (Lloc d'Importància Comunitària), ZEC (Zona d'Espacial Conservació) i ZEPA (Zona d'Espacial Protecció de les Aus).
Elements	Es un antic camí veïnal amb una gran significació històrica. Es tracta del camí usat per anar de Sant Pere de Ribes al port de les Coves, també als santuaris de la Mare de Déu de Gràcia i de Santa Margarida. Comença a Ribes, continua cap a Puigmoltó i el Carç, travessa Can Girona, travessa la via del tren per un pas inferior construït amb aquesta finalitat expressa i mor a la platja de les Coves. Amplada mitjana: 2 m Tipus de ferm: de terra, sense cap tractament.
Ús actual	Camí rural
Ús original / altres	Camí rural
Estat conservació	Dolent; El camí és practicable des de Sant Pere de Ribes fins a la cruïlla amb el ramal superior del camí de Miralpeix. A partir d'aquest punt el camí està tancat a l'interior de les instal·lacions del camp de golf.

Camí de Ribes a les Coves

010-BAP

ÀMBITS DE PROTECCIÓ I OBJECTE

Raons catalogació	Camí rural públic de gran importància paisatgística. La connexió del camí de Sitges a Vilanova per la Pujada de Sant Agustí amb el camí de Vilanoveta a les Coves, amb tornada bé pel camí de Miralpeix, bé pel camí de la Costa, configuren un circuit complet i representatiu del conjunt de valors naturals i paisatgístics que justifiquen l'existència de l'EIN dels Colls i Miralpeix.
Elements	Can Girona, Club de Golf Terramar, les Coves (Fitxa: 19 BN).
Entorn protecció	Queda protegit el seu entorn, determinat per una línia paral·lela a 10 m a banda i banda del camí.

REGULACIÓ DE LES INTERVENCIIONS

Reg. intervencions	La recuperació de la secció del camí de les Coves que travessa el camp de golf, actualment tancat i reservat als usuaris del golf, és necessària per tal de restablir la connexió entre la costa de Sitges i la xarxa de camins d'accés a l'EIN dels Colls Miralpeix sense haver de transitar per vials destinats al trànsit motoritzat. En el cas que no es consideri possible o necessària la recuperació del camí caldrà acordar amb la propietat del Golf l'ús privatiu del camí mitjançant una concessió administrativa que estableixi les condicions d'ús, partint del reconeixement de la titularitat pública del bé.
Usos permesos	Circulació de persones.
Usos prohibits	Limitacions en les zones regulades pel PEIN. El pas de vehicles a motor.
Entorn de protecció	La protecció dels camins del sòl no urbanitzable assegura la prevenció i l'extinció dels incendis forestals i la conservació dels valors paisatgístics, ambientals i de la flora autòctona. Queda prohibit llençar, abocar o abandonar en l'entorn objectes o materials de qualsevol naturalesa i també col·locar rètols informatius a la zona de servitud sense l'oportuna autorització municipal. Els encreuaments d'instal·lacions des de l'entorn immediat, aèris o subterranis, no han de ser visibles des dels camins i del seu entorn de protecció.
Gestió	Aprovació d'un Inventari de Camins, coordinat amb el Consell Comarcal del Garraf, partint d'una visió global i integrada, fonamentada en la realitat legal, jurídica, funcional i històrica de la xarxa de camins.
Altres intervencions	No es podrà modificar el perfil longitudinal i transversal dels camins ni el seu traçat original. Les modificacions o adequacions, no podran suposar en cap cas alteracions negatives de l'entorn natural de la zona afectada. Només s'autoritzarà l'obertura de nous camins relacionats amb explotacions agrícoles o forestals.

INFORMACIÓ COMPLEMENTÀRIA

Informació històrica	La seva existència i traçat els documenta el plànol parcel·lari de Sitges (1851). Aquest camí apareix a les minuts municipals de Sitges (1914) i Sant Pere de Ribes (1914) com a "Cº de Can Girona", i a l'antic mapa cadastral de Sitges (1932) com a "Cº d'en Girona", la secció superior del camí, i "Cº de las Cuevas", la secció inferior. L'existència i el traçat del camí s'observen encara a la fotografia aèria de 1956 (vol americà). Aquest camí és esmentat com a termenal a l'amillament de Sitges (1912) com a "Cº que de la carretera de Sitges se dirige a las Covas" [243/314]. Aquest camí apareix com a termenal de la finca 809 de Sitges amb el nom de "Cº de Ribas a las Covas", i de les finques 2723, 2605, 1021 com a "Cº de las Cobas", i de les finques 7168 i 2564 com a "Cº que conduce a la playa". Carbonell (2008) esmenta una referència al camí en document notarial: "1625. 3-5. Bartomeu Robert, pagès de Sitges que viu a Vilanova i el seu fill Joan venen a Joan Benaprés, mariner de Sitges, una terra que a llevant termena amb Tomàs Companys i Joan Pinyol, mitjançant el camí que va a "les Covas"; a migdia Climent Llopis i Pere Ribera; a ponent Pere Pasqual de Miralpeix (mas Pasqualí), mitjançant la "serra nominada de Nostra Sra. De Gràcia"; a cerç, Ramon Gerona (actual can Girona del Camí) i altra serra (Arxiu Notarial de Vilanova i la Geltrú 40-AHM)." Bibliografia CAMPILLO X. Inventari de camins de la comarca del Garraf. Vilanova i la Geltrú. Consell Comarcal del Garraf. 2003. CAMPILLO X. Estudi de l'accessibilitat a l'espai natural del Colls i Miralpeix inclòs
----------------------	---

Camí de Ribes a les Coves

010-BAP

l'Inventari dels camins existents i l'anàlisi de llur titularitat dominical. Consorci dels Colls i Miralpeix - Costa del Garraf. 2008.
GENERALITAT DE CATALUNYA. Bases cartogràfiques de medi ambient i sostenibilitat. Web: <http://territori.gencat.cat/>
ICGC. Còpia de la minuta del terme municipal de Sitges, escala 1:25.000, Instituto Geográfico y Estadístico. 1914.
MIRET X. La quadra de Miralpeix. Notes sobre la formació del terme municipal de Sitges. Grup d'Estudis Sitgetans. 1983.
MUNTANER IM. Els noms de lloc del terme de Sitges i de les terres veïnes. Grup d'Estudis Sitgetans. Sitges. 1986.
OBSERVATORI DEL PAISATGE. Catàleg de paisatge de la Regió Metropolitana de Barcelona. 2014.

Actuacions finca

A l'entrada del camí a Can Girona hi ha un rètol de "Camí privat", que contradiu la naturalesa pública del camí.
A partir de la urbanització de Can Girona i fins al pas sota la via del tren, el camí subsisteix a l'interior del camp de Golf, que l'ha privatitzat en tancar el perímetre de la instal·lació esportiva amb un tancat que n'impedeix l'accés i el trànsit.

Observacions

La masia de Miralpeix depenia de la parròquia de Sant Pere de Ribes, de manera que el batlle de Ribes presidia els aplecs que se celebraven als santuaris de la Mare de Déu de Gràcia i de Santa Margarida (antiga església que estava situada prop de la platja de les Coves). Tot aquest conjunt de relacions econòmiques i socials no hauria estat possible sense l'existència d'un camí públic i aquest no és altre sinó el camí de Ribes a les Coves o camí de les Coves que esmenten diverses inscripcions registrals i dels amillaments, i que recull la cartografia històrica i cadastral.


Protecció anterior

Unitat paisatge


Catàleg de paisatge de la Regió Metropolitana de Barcelona / Plana del Garraf.

Directriu paisatge

Mantenir els camins per a l'accés a peu o en BTT i evitar-ne l'artificialització excessiva amb elements d'urbanització o enjardinaments ornamentals.




15.11.2014
Jaume Marsé



26.11.2013
Jaume Marsé

Camí de Ribes a les Coves

010-BAP



Can Pere Pau. 26.11.2013
Jaume Marsé



La darrera secció del camí de Ribes a les Coves
Xavier Campillo



El camí de Ribes a les Coves tancat al golf.
Xavier Campillo



Tancament a l'altura del pas inferior de la via.
Xavier Campillo

2017

Redactor: Jaume Marsé Ferrer.

Camí de la Trinitat

011-BAP


Altres denominacions Camí de l'Ermità

LOCALITZACIÓ

Indret	La Trinitat	Codi INE	082704
Adreça/es			
Coordenades UTM	x = 403500 ; y = 4565578	Identificació al plànol	BAP 5
		Grafisme categoria	* Delimitació bé Entorn protecció



Plànol de localització
ICGC



Entrada per les Costes
Googlemaps

DADES URBANÍSTIQUES

Pla vigent	POUM de Sitges 2006
Classificació	SNU (sòl no urbanitzable)
Qualificació	25. ESPAIS NATURALS PROTEGITS; SRP1 (Parc de Garraf)
Exp. RPUC	Núm. 2005/017959/B
Relació ntiva.	

CATALOGACIÓ

Tipus de bé	Patrimoni ambiental-paisatgístic
Classificació	Recorreguts
Categoria	BPU
Nº reg/cat.	011-BAP
Nivell prot.	NP2 Conservació NP4 Ambiental
Altres prot.	Catàleg de paisatge de la Regió Metropolitana de Barcelona. Unitat de paisatge 5. Garraf.

DESCRIPCIÓ DEL BÉ

Context	Camí que mena al turó de la Trinitat, a 180 m d'altitud, a l'oest de Vallcarca. Discorre dins del PEIN (Pla d'Espais d'Interès Natural) i, per tant, forma part de la Xarxa Natura 2000, LIC (Lloc d'Importància Comunitària), ZEC (Zona d'Espacial Conservació) i ZEPA (Zona d'Espacial Protecció de les Aus).
Elements	Camí que, entrant per la carretera de les Costes, puja a la Trinitat. Amplada mitjana: 2 m Tipus de ferm: de terra, sense cap tractament.
Ús actual	Camí rural
Ús original / altres	Camí rural
Estat conservació	Bo
Altres det. vinculants	Catàleg de paisatge de la Regió Metropolitana de Barcelona. Proposta de criteris i accions dirigits prioritàriament a la gestió, núm. 7.5.

ÀMBITS DE PROTECCIÓ I OBJECTE

Raons catalogació Camí rural públic de gran importància paisatgística.

Camí de la Trinitat

011-BAP

A través d'aquest camí s'accedeix a la Trinitat que està considerat com a mirador de gran importància i constitueix un objectiu de qualitat paisatgística (OQP) i una proposta de criteri i acció del Catàleg de paisatge de la Regió Metropolitana de Barcelona corresponent a la unitat de paisatge 5, Garraf. Correspon al mirador núm. 13.

Elements

Ermita de la Trinitat (Fitxa 449 AA).

Hi són presents tres hàbitats naturals d'interès comunitari (HIC): els matollars termomediterranis i predesèrtics (codi 5330), les pinedes mediterrànies (codi 9540) i els prats mediterranis rics en anuals, basòfils (Thero-Brachypodietalia) (codi 6220). Aquest últim, prioritari.

Entorn protecció

Queda protegit el seu entorn, determinat per una línia paral·lela a 10 m a banda i banda del camí.

REGULACIÓ DE LES INTERVENCIIONS

Reg. intervencions Protecció i manteniment del camí.

Usos permesos Circulació de persones.

Usos prohibits Limitacions en les zones regulades pel PEIN.

Entorn de protecció La protecció dels camins del sòl no urbanitzable assegura la prevenció i l'extinció dels incendis forestals i la conservació dels valors paisatgístics, ambientals i de la flora autòctona. Queda prohibit llençar, abocar o abandonar en l'entorn objectes o materials de qualsevol naturalesa i també col·locar rètols informatius a la zona de servitud sense l'oportuna autorització municipal. Els encreuaments d'instal·lacions des de l'entorn immediat, aeris o subterranis, no han de ser visibles des dels camins i del seu entorn de protecció.

Gestió

Aprovació d'un Inventari de Camins, coordinat amb el Consell Comarcal del Garraf, partint d'una visió global i integrada, fonamentada en la realitat legal, jurídica, funcional i històrica de la xarxa de camins.

Altres intervencions

No es podrà modificar el perfil longitudinal i transversal dels camins ni el seu traçat original. Les modificacions o adequacions, no podran suposar en cap cas alteracions negatives de l'entorn natural de la zona afectada. Només s'autoritzarà l'obertura de nous camins relacionats amb explotacions agrícoles o forestals.

INFORMACIÓ COMPLEMENTÀRIA

Informació històrica Primitivament devia ser una sendera que s'hi enfilava des d'uns 300 m a l'est de Cala Forn. En 1898 es canvià el seu lloc d'entrada, traslladant-lo uns 120 m a l'est i fent un bon tros de traçat nou. S'amplià en 1902 i se'l feu apte per al pas d'automòbils, en 1910. Fou reparat en 1930 i cimentat parcialment en 1974.

Bibliografia

CAMPILLO X. Inventari de camins de la comarca del Garraf. Vilanova i la Geltrú. Consell Comarcal del Garraf. 2003.
GENERALITAT DE CATALUNYA. Bases cartogràfiques de medi ambient i sostenibilitat. Web: <http://territori.gencat.cat/>
ICGC. Còpia de la minuta del terme municipal de Sitges, escala 1:25.000, Instituto Geográfico y Estadístico. 1914.
MUNTANER IM. Els noms de lloc del terme de Sitges i de les terres veïnes. Grup d'Estudis Sitgetans. Sitges. 1986.
OBSERVATORI DEL PAISATGE. Catàleg de paisatge de la Regió Metropolitana de Barcelona. 2014.

Protecció anterior


Unitat paisatge Catàleg de paisatge de la Regió Metropolitana de Barcelona / Garraf.

Directriu paisatge Promoure la integració paisatgística de masies, ermites, esglésies i castells i fomentar l'oferta turística i l'enriquiment dels itineraris existents.


Mantenir els camins per a l'accés a peu o en BTT i evitar-ne l'artificialització excessiva amb elements d'urbanització o enjardinaments ornamentals.

Camí de la Trinitat

011-BAP



*Començament del camí.
Googlemaps*



*La Trinitat. 26.11.2013
Jaume Marsé*

2017

Redactor: Jaume Marsé Ferrer.

Pujada d'en Selva



012-BAP


Altres denominacions GR 92

LOCALITZACIÓ

Indret Puig de Sant Antoni - Puig de Sant Isidre Codi INE 082704

Adreça/es

Coordenades UTM x = 401999 ; Identificació al plànol **BAP 5** Delimitació bé 
y = 4566203 Grafisme categoria  Entorn protecció



Plànol de localització
ICGC - Jaume Marsé



13.12.2014
Jaume Marsé

DADES URBANÍSTIQUES

Pla vigent POUM de Sitges 2006
Classificació SNU (sòl no urbanitzable)
Qualificació 25. ESPAIS NATURALS PROTEGITS; SRP-C1 (Sòl No Urbanitzable Costaner C1)
Exp. RPUC Núm. 2005/017959/B
Relació ntiva.

CATALOGACIÓ

Tipus de bé Patrimoni ambiental-paisatgístic
Classificació Recorreguts
Categoria BPU
Nº reg/cat. 012-BAP
Nivell prot. NP2 Conservació NP4 Ambiental
Altres prot. Catàleg de paisatge de la Regió Metropolitana de Barcelona. Unitat de paisatge 5. Garraf.

DESCRIPCIÓ DEL BÉ

Context Aquest sender té un desnivell de 100 m i arriba on comença el PEIN (Pla d'Espais d'Interès Natural), per la qual cosa l'espai que travessa es pot considerar com a zona de preparc.

Elements Senderol que travessa la carena del puig de Sant Antoni. Pel cantó dret ens queda el fondo de Po Robert, i pel cantó esquerre, el fondo d'en Selva. Des d'un dels dos punts, assenyalats al mapa, a la urbanització de la Llevantina, va pujant el sender, passa pel puig de Sant Antoni i arriba al camí que va a la Trinitat o a les Basses. Forma part del GR92, que un cop a la urbanització segueix el carrer de la Trinitat fins arribar a unes escales per baixar fins el casc històric de Sitges on empalmarà amb el passeig marítim.
Amplada mitjana: 1 m
Tipus de ferm: de terra, sense cap tractament.

Ús actual Camí forestal

Ús original / altres Camí forestal

Estat conservació Bo

Entorn protecció Un cop s'arriba al camí de les Basses entrem a la zona del PEIN.

Pujada d'en Selva

012-BAP

ÀMBITS DE PROTECCIÓ I OBJECTE

Raons catalogació Camí forestal de gran importància paisatgística. Aquest camí constitueix un objectiu de qualitat paisatgística (OQP) i una proposta de criteri i acció del Catàleg de paisatge de la Regió Metropolitana de Barcelona corresponent a la unitat de paisatge 5, Garraf. Correspon al recorregut núm. 26.

Elements Puig de Sant Antoni i puig de Sant Isidre.
Barraca: 106 BAP
Hi són presents tres hàbitats naturals d'interès comunitari (HIC): els matollars termomediterranis i predesèrtics (codi 5330), les pinedes mediterrànies (codi 9540) i els prats mediterranis rics en anuals, basòfils (Thero-Brachypodietalia) (codi 6220). Aquest últim, prioritari.

Entorn protecció Queda protegit el seu entorn, determinat per una línia paral·lela a 10 m a banda i banda del camí.

REGULACIÓ DE LES INTERVENCIIONS

Reg. intervencions Protecció i manteniment del camí.
Establir una proposta de protecció dels sòls limítrofes a ponent de l'EIN del Garraf per tal que en una futura revisió hi puguin formar part.

Usos permesos Circulació de persones.

Usos prohibits Limitacions en les zones regulades pel PEIN. El pas de vehicles a motor.

Entorn de protecció La protecció dels camins del sòl no urbanitzable assegura la prevenció i l'extinció dels incendis forestals i la conservació dels valors paisatgístics, ambientals i de la flora autòctona. Queda prohibit llençar, abocar o abandonar en l'entorn objectes o materials de qualsevol naturalesa i també col·locar rètols informatius a la zona de servitud sense l'oportuna autorització municipal. Els encreuaments d'instal·lacions des de l'entorn immediat, aeris o subterranis, no han de ser visibles des dels camins i del seu entorn de protecció

Gestió Aprovació d'un Inventari de Camins, coordinat amb el Consell Comarcal del Garraf, partint d'una visió global i integrada, fonamentada en la realitat legal, jurídica, funcional i històrica de la xarxa de camins.

Altres intervencions No es podrà modificar el perfil longitudinal i transversal dels camins ni el seu traçat original. Les modificacions o adequacions, no podran suposar en cap cas alteracions negatives de l'entorn natural de la zona afectada. Només s'autoritzarà l'obertura de nous camins relacionats amb explotacions agrícoles o forestals.

INFORMACIÓ COMPLEMENTÀRIA

Bibliografia GENERALITAT DE CATALUNYA. Bases cartogràfiques de medi ambient i sostenibilitat. Web: <http://territori.gencat.cat/>
OBSERVATORI DEL PAISATGE. Catàleg de paisatge de la Regió Metropolitana de Barcelona. 2014.
WEB: catalunya.com/gr-92-sender-mediterrani-24-1-44

Observacions El GR 92 és un sender de Gran Recorregut que travessa tota Catalunya de nord a sud resseguint la costa de la Mar Mediterrània. Neix a Portbou a l'Alt Empordà, i arriba fins al Pont de l'Olivar a Ulldecona, comarca del Montsià.
El GR 92 té llargs trams de recorregut per primera línia de costa aprofitant tot tipus de camins costers, entre els que destaquen els trams de l'antic "camí de ronda", camí que ressegua minuciosament el litoral i que s'utilitzava per a vigilància de les costes. Dins d'aquests trams costaners hi ha penya-segats, cales, platges, racons i conjunts d'un interès de primer ordre en els aspectes excursionista, turístic i de coneixement del país. No sempre és possible resseguir la costa, ja que hi ha obstacles de diferent tipus que ho impedeixen. Per aquest motiu, i també com a criteri de disseny, per a evitar la monotonia de molts dies de camí amb el mateix tipus de paisatge per bonic que sigui, el GR 92 té també trams més distants del mar, a vegades amb magnífiques vistes i altres vegades trams completament interiors. Dins d'aquest criteri es situen també les seves 5 variants. Aquesta variant del GR 92 travessa el Parc Natural del Garraf pel seu bell mig. A més, el GR 92 forma part del sender internacional E-10 i els extrems catalans han d'enllaçar amb

Pujada d'en Selva

012-BAP

la seva continuació dins de territori francès i valencià.

Protecció anterior

Unitat paisatge Catàleg de paisatge de la Regió Metropolitana de Barcelona / Garraf.


Directriu paisatge Mantenir els camins per a l'accés a peu o en BTT i evitar-ne l'artificialització excessiva amb elements d'urbanització o enjardinaments ornamentals.



13.12.2014
Jaume Marsé



13.12.2014
Jaume Marsé



13.12.2014
Jaume Marsé



Punt d'inici. 13.12.2014
Jaume Marsé

Pujada d'en Selva

012-BAP



El GR92 continua per zona urbana. 7.2.2015
Jaume Marsé



Des del mirador de Sitges. 7.2.2015
Jaume Marsé

2017

Redactor: Jaume Marsé Ferrer.

Camí de Campdàsens

013-BAP


Altres denominacions GR 92

LOCALITZACIÓ

Indret	Serra de la Costa - Campdàsens	Codi INE	082704
Adreça/es			
Coordenades UTM	x = 404393 ; y = 4566298	Identificació al plànol Grafisme categoria	BAP 5 *
		Delimitació bé Entorn protecció	—



Plànol de localització
ICGC - Jaume Marsé



En direcció Campdàsens. 30.8.2013
Jaume Marsé

DADES URBANÍSTIQUES

Pla vigent	POUM de Sitges 2006
Classificació	SNU (sòl no urbanitzable)
Qualificació	25. ESPAIS NATURALS PROTEGITS; SRP1 (Parc de Garraf)
Exp. RPUC	Núm. 2005/017959/B
Relació ntiva.	

CATALOGACIÓ

Tipus de bé	Patrimoni ambiental-paisatgístic
Classificació	Recorreguts
Categoria	BPU
Nº reg/cat.	013-BAP
Nivell prot.	NP2 Conservació NP4 Ambiental
Altres prot.	Catàleg de paisatge de la Regió Metropolitana de Barcelona. Unitat de paisatge 5. Garraf.

DESCRIPCIÓ DEL BÉ

Context	Discorre dins del PEIN (Pla d'Espais d'Interès Natural) i, per tant, forma part de la Xarxa Natura 2000, LIC (Lloc d'Importància Comunitària), ZEC (Zona d'Especial Conservació) i ZEPA (Zona d'Especial Protecció de les Aus).
Elements	El camí comença a Vallcarca, travessa dues vegades per sota l'autopista C-32, puja a la serra de la Costa i, a partir, de ca l'Amell, transcorre pels plans de Campdàsens. Passa per can Robert, per can Fontanilles i arriba al poblat de Campdàsens. Forma part del GR92. Amplada mitjana: 2 m Tipus de ferm: de terra, sense cap tractament.
Ús actual	Camí rural
Ús original / altres	Camí rural
Estat conservació	Regular

ÀMBITS DE PROTECCIÓ I OBJECTE

Raons catalogació	Camí rural públic de gran importància paisatgística. Aquest camí constitueix un objectiu de qualitat paisatgística (OQP) i una proposta de
-------------------	---

Camí de Campdàsens

013-BAP

Elements

criteri i acció del Catàleg de paisatge de la Regió Metropolitana de Barcelona corresponent a la unitat de paisatge 5, Garraf. Correspon al recorregut núm. 26.

Fàbrica de Vallcarca, serra de la Costa, pla de ca l'Amell, Pi de ca l'Amell (189 BN), torre i masia de ca l'Amell (454 AA), Ullastre de can Robert (194 BN), masia de can Robert, can Fontanilles i Campdàsens.

Barraques: 87 BAP

Hi són presents quatre hàbitats naturals d'interès comunitari (HIC): els matollars termomediterranis i predesèrtics (codi 5330), les pinedes mediterrànies (codi 9540), la dels costers rocosos calcaris amb vegetació rupícola (codi 8210) i els prats mediterranis rics en anuals, basòfils (Thero-Brachypodietalia) (codi 6220). Aquest últim, prioritari.

Entorn protecció

Queda protegit el seu entorn, determinat per una línia paral·lela a 10 m a banda i banda del camí.

REGULACIÓ DE LES INTERVENCIIONS

Reg. intervencions	Protecció i manteniment del camí.
Usos permesos	Circulació de persones.
Usos prohibits	Limitacions en les zones regulades pel PEIN. El pas de vehicles a motor.
Entorn de protecció	La protecció dels camins del sòl no urbanitzable assegura la prevenció i l'extinció dels incendis forestals i la conservació dels valors paisatgístics, ambientals i de la flora autòctona. Queda prohibit llençar, abocar o abandonar en l'entorn objectes o materials de qualsevol naturalesa i també col·locar rètols informatius a la zona de servitud sense l'oportuna autorització municipal. Els encreuaments d'instal·lacions des de l'entorn immediat, aeris o subterranis, no han de ser visibles des dels camins i del seu entorn de protecció.
Gestió	Aprovació d'un Inventari de Camins, coordinat amb el Consell Comarcal del Garraf, partint d'una visió global i integrada, fonamentada en la realitat legal, jurídica, funcional i històrica de la xarxa de camins.
Altres intervencions	No es podrà modificar el perfil longitudinal i transversal dels camins ni el seu traçat original. Les modificacions o adequacions, no podran suposar en cap cas alteracions negatives de l'entorn natural de la zona afectada. Només s'autoritzarà l'obertura de nous camins relacionats amb explotacions agrícoles o forestals.

INFORMACIÓ COMPLEMENTÀRIA

Bibliografia	CAMPILLO X. Inventari de camins de la comarca del Garraf. Vilanova i la Geltrú. Consell Comarcal del Garraf. 2003. GENERALITAT DE CATALUNYA. Bases cartogràfiques de medi ambient i sostenibilitat. Web: http://territori.gencat.cat/ ICGC. Còpia de la minuta del terme municipal de Sitges, escala 1:25.000, Instituto Geográfico y Estadístico. 1914. OBSERVATORI DEL PAISATGE. Catàleg de paisatge de la Regió Metropolitana de Barcelona. 2014. WEB: catalunya.com/gr-92-sender-mediterrani-24-1-44
--------------	---

Observacions

El GR 92 és un sender de Gran Recorregut que travessa tota Catalunya de nord a sud resseguint la costa de la Mar Mediterrània. Neix a Portbou a l'Alt Empordà, i arriba fins al Pont de l'Olivar a Ulldecona, comarca del Montsià.

El GR 92 té llargs trams de recorregut per primera línia de costa aprofitant tot tipus de camins costers, entre els que destaquen els trams de l'antic "camí de ronda", camí que ressegua minuciosament el litoral i que s'utilitzava per a vigilància de les costes. Dins d'aquests trams costaners hi ha penya-segats, cales, platges, racons i conjunts d'un interès de primer ordre en els aspectes excursionista, turístic i de coneixement del país. No sempre és possible resseguir la costa, ja que hi ha obstacles de diferent tipus que ho impedeixen. Per aquest motiu, i també com a criteri de disseny, per a evitar la monotonia de molts dies de camí amb el mateix tipus de paisatge per bonic que sigui, el GR 92 té també trams més distants del mar, a vegades amb magnífiques vistes i altres vegades trams completament interiors. Dins d'aquest criteri es situen també les seves 5 variants. Aquesta variant del GR 92 travessa el Parc Natural del Garraf pel seu bell mig. A més, el GR 92 forma part del sender internacional E-10 i els extrems catalans han d'enllaçar amb

Camí de Campdàsens

013-BAP

la seva continuació dins de territori francès i valencià.

Protecció anterior

Unitat paisatge Catàleg de paisatge de la Regió Metropolitana de Barcelona / Garraf.


Directriu paisatge Mantenir els camins per a l'accés a peu o en BTT i evitar-ne l'artificialització excessiva amb elements d'urbanització o enjardinaments ornamentals.



Arribant a Can Robert. 30.8.2013
Jaume Marsé



Vista des del camí. 30.8.2013
Jaume Marsé



Vista del fondo del Tro. 30.8.2013
Jaume Marsé



L'aranya tigre (*Argiope bruennichi*). 30.0.2013
Jaume Marsé

2017

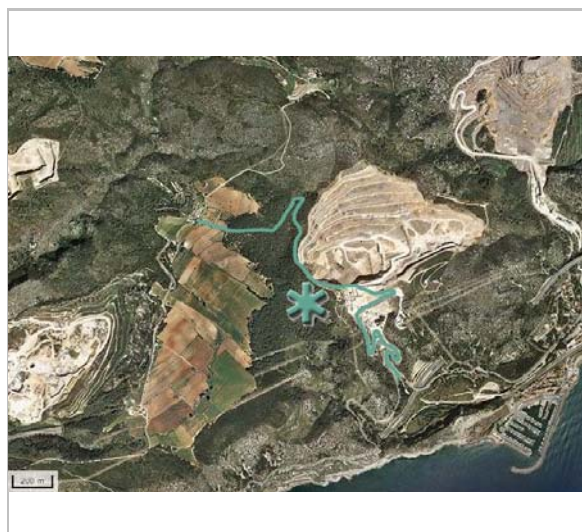
Redactor: Jaume Marsé Ferrer.

Camí Vell de Campdàsens a Garraf

014-BAP

LOCALITZACIÓ

Indret	Torrent de la Falconera	Codi INE	082704
Adreça/es			
Coordenades UTM	x = 406081 ; y = 4568261	Identificació al plànol Grafisme categoria	BAP 7 *
		Delimitació bé Entorn protecció	— —



Plànol de localització
ICGC - Jaume Marsé



El Pou del Cisco. 6.4.2014
Jaume Marsé

DADES URBANÍSTIQUES

Pla vigent	POUM de Sitges 2006
Classificació	SNU (sòl no urbanitzable)
Qualificació	25. ESPAIS NATURALS PROTEGITS; SRP1 (Parc de Garraf)
Exp. RPUC	Núm. 2005/017959/B
Relació ntiva.	

CATALOGACIÓ

Tipus de bé	Patrimoni ambiental-paisatgístic
Classificació	Recorreguts
Categoria	BPU
Nº reg/cat.	014-BAP
Nivell prot.	NP2 Conservació NP4 Ambiental

DESCRIPCIÓ DEL BÉ

Context	Discorre dins del PEIN (Pla d'Espais d'Interès Natural) i, per tant, forma part de la Xarxa Natura 2000, LIC (Lloc d'Importància Comunitària), ZEC (Zona d'Espècial Conservació) i ZEPA (Zona d'Espècial Protecció de les Aus).
Elements	Aquest camí surt de Campdàsens en direcció a Garraf. Un cop hem passat pel pou del Cisco, el camí continua fins a perdre's a la pedrera que explota Uniland. La continuació del camí és la pista utilitzada pel transport de la pedra i que va a parar a la C31. Des d'aquest punt arribava antigament a la població del Garraf. Amplada mitjana: 2 m Tipus de ferm: de terra, sense cap tractament.
Ús actual	Transport de pedra.
Ús original / altres	Camí rural
Estat conservació	Molt dolent; La pedrera ha fet desaparèixer el camí en gran part del seu recorregut.

ÀMBITS DE PROTECCIÓ I OBJECTE

Raons catalogació	Camí rural públic de gran importància paisatgística.
Elements	Campdàsens, pou del Cisco, el Tallat, puig de Moles, torrent de la Falconera. Barraques: 91 BAP i 92 BAP. Hi són presents dos hàbitats naturals d'interès comunitari (HIC): els matollars

Camí Vell de Campdàsens a Garraf

014-BAP

Entorn protecció	termomediterranis i predesèrtics (codi 5330) i les pinedes mediterrànies (codi 9540). Queda protegit el seu entorn, determinat per una línia paral·lela a 10 m a banda i banda del camí.
------------------	---

REGULACIÓ DE LES INTERVENCIIONS

Reg. intervencions	Protecció i manteniment del camí.
Usos permesos	Circulació de persones.
Usos prohibits	Limitacions en les zones regulades pel PEIN. El pas de vehicles a motor.
Entorn de protecció	La protecció dels camins del sòl no urbanitzable assegura la prevenció i l'extinció dels incendis forestals i la conservació dels valors paisatgístics, ambientals i de la flora autòctona. Queda prohibit llençar, abocar o abandonar en l'entorn objectes o materials de qualsevol naturalesa i també col·locar rètols informatius a la zona de servitud sense l'oportuna autorització municipal. Els encreuaments d'instal·lacions des de l'entorn immediat, aeris o subterranis, no han de ser visibles des dels camins i del seu entorn de protecció.
Gestió	Aprovació d'un Inventari de Camins, coordinat amb el Consell Comarcal del Garraf, partint d'una visió global i integrada, fonamentada en la realitat legal, jurídica, funcional i històrica de la xarxa de camins.
Altres intervencions	No es podrà modificar el perfil longitudinal i transversal dels camins ni el seu traçat original. Les modificacions o adequacions, no podran suposar en cap cas alteracions negatives de l'entorn natural de la zona afectada. Només s'autoritzarà l'obertura de nous camins relacionats amb explotacions agrícoles o forestals.

INFORMACIÓ COMPLEMENTÀRIA

Bibliografia	CAMPILLO X. Inventari de camins de la comarca del Garraf. Vilanova i la Geltrú. Consell Comarcal del Garraf. 2003. GENERALITAT DE CATALUNYA. Bases cartogràfiques de medi ambient i sostenibilitat. Web: http://territori.gencat.cat/ ICGC. Còpia de la minuta del terme municipal de Sitges, escala 1:25.000, Instituto Geográfico y Estadístico. 1914. OBSERVATORI DEL PAISATGE. Catàleg de paisatge de la Regió Metropolitana de Barcelona. 2014.
Protecció anterior	
Unitat paisatge	Catàleg de paisatge de la Regió Metropolitana de Barcelona / Garraf.
Directriu paisatge	Mantenir els camins per a l'accés a peu o en BTT i evitar-ne l'artificialització excessiva amb elements d'urbanització o enjardinaments ornamentals.

2017 Redactor: Jaume Marsé Ferrer.

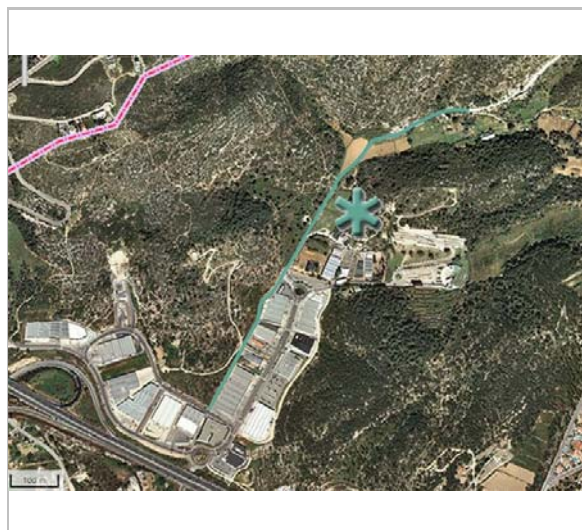
Camí Pla

015-BAP

Altres denominacions Camí de la Fita. GR 5

LOCALITZACIÓ

Indret	Les Pruelles	Codi INE	082704
Adreça/es			
Coordenades UTM	x = 400446 ; y = 4566989	Identificació al plànol Grafisme categoria	BAP 2 *
		Delimitació bé Entorn protecció	—



Plànol de localització
ICGC - Jaume Marsé



14.3.2015
Jaume Marsé

DADES URBANÍSTIQUES

Pla vigent	POUM de Sitges 2006
Classificació	SNU (sòl no urbanitzable)
Qualificació	25. ESPAIS NATURALS PROTEGITS; SRP-C1 (Sòl No Urbanitzable Costaner C1)
Exp. RPUC	Núm. 2005/017959/B
Relació ntiva.	

CATALOGACIÓ

Tipus de bé	Patrimoni ambiental-paisatgístic
Classificació	Recorreguts
Categoria	BPU
Nº reg/cat.	015-BAP
Nivell prot.	NP2 Conservació NP4 Ambiental
Altres prot.	Catàleg de paisatge de la Regió Metropolitana de Barcelona. UP 5. Garraf. Inventari del Patrimoni Cultural del municipi de Sitges. Fitxa núm. 679

DESCRIPCIÓ DEL BÉ

Context	El camí transcorre per sòl no urbanitzable costaner i passa molt a prop del Parc de Garraf. De fet és un camí principal d'entrada al Parc.
Elements	El camí Pla és el primer tros del camí de la Fita, comprès entre can Bricullé i uns 100 m abans d'en Barbeta, és a dir en tot el tros en que el camí planeja. Fa un km de llarg. Forma part del GR-5. Amplada mitjana: 2 m Tipus de ferm: de terra, sense cap tractament.
Ús actual	Camí rural
Ús original / altres	Camí rural
Estat conservació	Bo

ÀMBITS DE PROTECCIÓ I OBJECTE

Raons catalogació Camí rural públic de gran importància paisatgística.
Aquest camí constitueix un objectiu de qualitat paisatgística (OQP) i una proposta de

Camí Pla

015-BAP

Elements

criteri i acció del Catàleg de paisatge de la Regió Metropolitana de Barcelona corresponent a la unitat de paisatge 5, Garraf. Correspon al recorregut núm. 22.

Cases del Mallorquí, can Ferran i corral d'en Barbeta.
Barraques: 86 BAP i 84 BAP.
Hi són presents dos hàbitats naturals d'interès comunitari (HIC): els matollars termomediterranis i predesèrtics (codi 5330) i els prats mediterranis rics en anuals, basòfils (Thero-Brachypodietalia) (codi 6220). Aquest últim, prioritari.

Entorn protecció

Queda protegit el seu entorn, determinat per una línia paral·lela a 10 m a banda i banda del camí.

REGULACIÓ DE LES INTERVENCIIONS


Reg. intervencions	Protecció i manteniment del camí.
Usos permesos	Circulació de persones.
Usos prohibits	Les mateixes limitacions que les zones regulades pel PEIN.
Entorn de protecció	La protecció dels camins del sòl no urbanitzable assegura la prevenció i l'extinció dels incendis forestals i la conservació dels valors paisatgístics, ambientals i de la flora autòctona. Queda prohibit llençar, abocar o abandonar en l'entorn objectes o materials de qualsevol naturalesa i també col·locar rètols informatius a la zona de servitud sense l'oportuna autorització municipal. Els encreuaments d'instal·lacions des de l'entorn immediat, aeris o subterranis, no han de ser visibles des dels camins i del seu entorn de protecció
Gestió	Aprovació d'un Inventari de Camins, coordinat amb el Consell Comarcal del Garraf, partint d'una visió global i integrada, fonamentada en la realitat legal, jurídica, funcional i històrica de la xarxa de camins.
Altres intervencions	No es podrà modificar el perfil longitudinal i transversal dels camins ni el seu traçat original. Les modificacions o adequacions, no podran suposar en cap cas alteracions negatives de l'entorn natural de la zona afectada. Només s'autoritzarà l'obertura de nous camins relacionats amb explotacions agrícoles o forestals.

INFORMACIÓ COMPLEMENTÀRIA

Bibliografia	CAMPILLO X. Inventari de camins de la comarca del Garraf. Vilanova i la Geltrú. Consell Comarcal del Garraf. 2003. GENERALITAT DE CATALUNYA. Bases cartogràfiques de medi ambient i sostenibilitat. Web: http://territori.gencat.cat/ ICGC. Còpia de la minuta del terme municipal de Sitges, escala 1:25.000, Instituto Geográfico y Estadístico. 1914. MUNTANER IM. Els noms de lloc del terme de Sitges i de les terres veïnes. Grup d'Estudis Sitgetans. Sitges. 1986. OBSERVATORI DEL PAISATGE. Catàleg de paisatge de la Regió Metropolitana de Barcelona. 2014. www.dexcursio.net/gr/gr05.html
Observacions	Forma part del sender de gran recorregut GR 5 (Sender dels Miradors o dels Parcs Naturals, Sitges - Canet de Mar). El Sender dels Miradors comença i acaba el seu recorregut la Mar Mediterrània i durant el seu recorregut, transcorre per 5 Parcs Naturals diferents. El recorregut neix a Sitges i s'endinsa al Parc Natural del Garraf. Després travessa el Penedès i puja cap a Montserrat fins arribar al Santuari. D'aquí es dirigeix cap al Parc Natural de Sant Llorenç del Munt i la Serra de l'Obac, travessa Sant Llorenç Savall, Gallifa, Sant Miquel del Fai i baixa cap al Parc Natural del Montseny. Un cop a Sant Celoni puja cap al Parc Natural del Montnegre - Corredor i d'aquí ja baixa cap a Canet de Mar. Aquest sender de gran recorregut és considerat de gran dificultat.
Protecció anterior	
Unitat paisatge	Catàleg de paisatge de la Regió Metropolitana de Barcelona / Plana del Garraf.
Directriu paisatge	Mantenir els camins per a l'accés a peu o en BTT i evitar-ne l'artificialització excessiva amb elements d'urbanització o enjardinaments ornamentals.

Camí Pla

015-BAP



14.3.2015
Jaume Marsé



14.3.2015
Jaume Marsé



14.3.2015
Jaume Marsé



14.3.2015
Jaume Marsé

2017

Redactor: Jaume Marsé Ferrer.

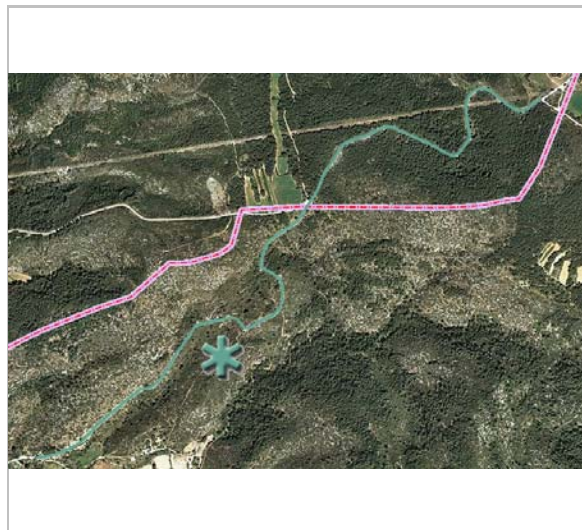
Camí de la Fita

016-BAP

Altres denominacions GR 5

LOCALITZACIÓ

Indret	Fondo d'en Barbeta	Codi INE	082704
Adreça/es			
Coordenades UTM	x = 401014 ; y = 4567643	Identificació al plànol Grafisme categoria	BAP 4 *
		Delimitació bé Entorn protecció	— —



Plànol de localització
ICGC - Jaume Marsé



El camí des de l'Estellar. 9.5.2014
Jaume Marsé

DADES URBANÍSTIQUES

Pla vigent	POUM de Sitges 2006
Classificació	SNU (sòl no urbanitzable)
Qualificació	25. ESPAIS NATURALS PROTEGITS; SRP-C1 (Sòl No Urbanitzable Costaner C1)
Exp. RPUC	Núm. 2005/017959/B
Relació ntiva.	

CATALOGACIÓ

Tipus de bé	Patrimoni ambiental-paisatgístic
Classificació	Recorreguts
Categoria	BPU
Nº reg/cat.	016-BAP
Nivell prot.	NP2 Conservació NP4 Ambiental
Altres prot.	Catàleg de paisatge de la Regió Metropolitana de Barcelona. UP 5. Garraf. Inventari del Patrimoni Cultural del municipi de Sitges. Fitxa núm. 679

DESCRIPCIÓ DEL BÉ

Context	El tram que surt del corral d'en Barbeta, després del camí Pla, discorre dins del PEIN (Pla d'Espais d'Interès Natural) i, per tant, forma part de la Xarxa Natura 2000, LIC (Lloc d'Importància Comunitària), ZEC (Zona d'Especial Conservació) i ZEPA (Zona d'Especial Protecció de les Aus).
Elements	Camí que comença al camí dels capellans, passa per can Bricullé, el corral d'en Barbeta (camí Pla), oest de la Sivina i va a parar al collet de la Fita. Tot el camí sencer fa més de tres quilòmetres. Quan conflueix amb el camí del Mas de Mossèn Alba, que ve de la urbanització Mas Alba de Ribes, el camí entra al terme municipal de Ribes. Forma part del GR-5. Amplada mitjana: 2 m Tipus de ferm: de terra, sense cap tractament. Cimentat en algun tram.
Ús actual	Camí rural
Ús original / altres	Camí rural
Estat conservació	Bo

Camí de la Fita

016-BAP

ÀMBITS DE PROTECCIÓ I OBJECTE

Raons catalogació	Camí rural públic de gran importància paisatgística. Aquest camí constitueix un objectiu de qualitat paisatgística (OQP) i una proposta de criteri i acció del Catàleg de paisatge de la Regió Metropolitana de Barcelona corresponent a la unitat de paisatge 5, Garraf. Correspon al recorregut núm. 22.
Elements	Fondo d'en Barbeta, fondo d'en Mariner i collet de la Fita. Barraques: 167 BAP Hi són presents quatre hàbitats naturals d'interès comunitari (HIC): els matollars termomediterranis i predesèrtics (codi 5330), les pinedes mediterrànies (codi 9540), la dels alzinars i carrascars (codi 9340) i els prats mediterranis rics en anuals, basòfils (Thero-Brachypodietalia) (codi 6220). Aquest últim, prioritari.
Entorn protecció	Queda protegit el seu entorn, determinat per una línia paral·lela a 10 m a banda i banda del camí.

REGULACIÓ DE LES INTERVENCIIONS

Reg. intervencions	Protecció i manteniment del camí.
Usos permesos	Circulació de persones.
Usos prohibits	Limitacions en les zones regulades pel PEIN.
Entorn de protecció	La protecció dels camins del sòl no urbanitzable assegura la prevenció i l'extinció dels incendis forestals i la conservació dels valors paisatgístics, ambientals i de la flora autòctona. Queda prohibit llençar, abocar o abandonar en l'entorn objectes o materials de qualsevol naturalesa i també col·locar rètols informatius a la zona de servitud sense l'oportuna autorització municipal. Els encreuaments d'instal·lacions des de l'entorn immediat, aeris o subterranis, no han de ser visibles des dels camins i del seu entorn de protecció.
Gestió	Aprovació d'un Inventari de Camins, coordinat amb el Consell Comarcal del Garraf, partint d'una visió global i integrada, fonamentada en la realitat legal, jurídica, funcional i històrica de la xarxa de camins.
Altres intervencions	No es podrà modificar el perfil longitudinal i transversal dels camins ni el seu traçat original. Les modificacions o adequacions, no podran suposar en cap cas alteracions negatives de l'entorn natural de la zona afectada. Només s'autoritzarà l'obertura de nous camins relacionats amb explotacions agrícoles o forestals.

INFORMACIÓ COMPLEMENTÀRIA

Informació històrica	El camí de la Fita va ser arranjat amb la subvenció de Pere Domènech, al mes d'abril de 1888.
Bibliografia	CAMPILLO X. Inventari de camins de la comarca del Garraf. Vilanova i la Geltrú. Consell Comarcal del Garraf. 2003. COLL I. Arquitectura de Sitges 1800-1930. Sitges. 2001. GENERALITAT DE CATALUNYA. Bases cartogràfiques de medi ambient i sostenibilitat. Web: http://territori.gencat.cat/ ICGC. Còpia de la minuta del terme municipal de Sitges, escala 1:25.000, Instituto Geográfico y Estadístico. 1914. www.dexcursio.net/gr/gr05.html OBSERVATORI DEL PAISATGE. Catàleg de paisatge de la Regió Metropolitana de Barcelona. 2014.
Observacions	El primer tram d'aquest camí forma part del sender de gran recorregut GR 5 (Sender dels Miradors o dels Parcs Naturals, Sitges - Canet de Mar). El recorregut neix a Sitges i s'endinsa al Parc Natural del Garraf. Després travessa el Penedès i puja cap a Montserrat fins arribar al Santuari. D'aquí es dirigeix cap al Parc Natural de Sant Llorenç del Munt i la Serra de l'Obac, travessa Sant Llorenç Savall, Gallifa, Sant Miquel del Fai i baixa cap al Parc Natural del Montseny. Un cop a Sant Celoni puja cap al Parc Natural del Montnegre – Corredor i d'aquí ja baixa cap a Canet de Mar. Aquest sender de gran recorregut és considerat de gran dificultat.

Camí de la Fita

016-BAP


Protecció anterior

Unitat paisatge Catàleg de paisatge de la Regió Metropolitana de Barcelona / Garraf.

Directriu paisatge Mantenir els camins per a l'accés a peu o en BTT i evitar-ne l'artificialització excessiva amb elements d'urbanització o enjardinaments ornamentals.



El camí des de l'Estellar. 9.5.2014
Jaume Marsé



El camí des de l'Estellar. 9.5.2014
Jaume Marsé

2017

Redactor: Jaume Marsé Ferrer.

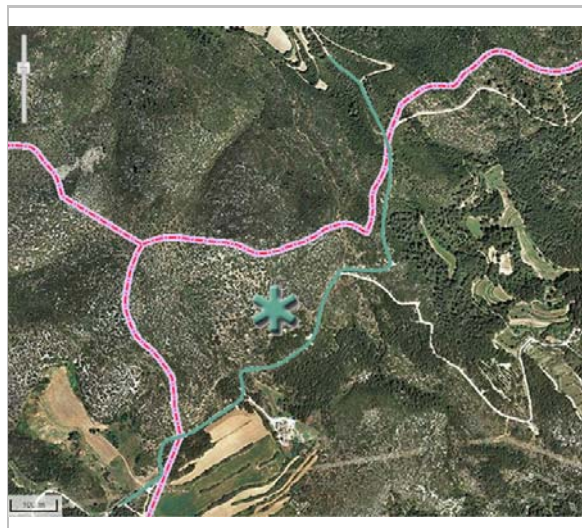
Camí de Sitges a la Plana Novella

017-BAP

Altres denominacions Camí de Sitges a Begues

LOCALITZACIÓ

Indret	Pla d'en Sonya	Codi INE	082704
Adreça/es			
Coordenades UTM	x = 402373 ; y = 4568611	Identificació al plànol Grafisme categoria	BAP 4 *
		Delimitació bé	Entorn protecció



Plànol de localització
ICGC - Jaume Marsé



Al seu pas pel Mas Maiol. 8.2.2015
Jaume Marsé

DADES URBANÍSTIQUES

Pla vigent	POUM de Sitges 2006
Classificació	SNU (sòl no urbanitzable)
Qualificació	25. ESPAIS NATURALS PROTEGITS; SRP1 (Parc de Garraf)
Exp. RPUC	Núm. 2005/017959/B
Relació ntiva.	

CATALOGACIÓ

Tipus de bé	Patrimoni ambiental-paisatgístic
Classificació	Recorreguts
Categoria	BPU
Nº reg/cat.	017-BAP
Nivell prot.	NP2 Conservació NP4 Ambiental

DESCRIPCIÓ DEL BÉ

Context	Discorre dins del PEIN (Pla d'Espais d'Interès Natural) i, per tant, forma part de la Xarxa Natura 2000, LIC (Lloc d'Importància Comunitària), ZEC (Zona d'Espacial Conservació) i ZEPA (Zona d'Espacial Protecció de les Aus).
Elements	A continuació del camí de la Fita tenim el camí de Sitges a la Plana Novella. Aquest camí ve del terme de Ribes i continua cap el terme d'Olivella. El tram de Sitges fa 975 m. Amplada mitjana: 2 m Tipus de ferm: de terra, sense cap tractament.
Ús actual	Camí rural
Ús original / altres	Camí rural
Estat conservació	Bo

ÀMBITS DE PROTECCIÓ I OBJECTE

Raons catalogació	Camí rural públic de gran importància paisatgística.
Elements	Mas Maiol, pla d'en Sonya, Barraques: 76 BAP i 166 BAP

Camí de Sitges a la Plana Novella

017-BAP

Hi són presents quatre hàbitats naturals d'interès comunitari (HIC): els matollars termomediterranis i predesèrtics (codi 5330), les pinedes mediterrànies (codi 9540), la dels alzinars i carrascars (codi 9340) i els prats mediterranis rics en anuals, basòfils (Thero-Brachypodietalia) (codi 6220). Aquest últim, prioritari.

Entorn protecció Queda protegit el seu entorn, determinat per una línia paral·lela a 10 m a banda i banda del camí.

REGULACIÓ DE LES INTERVENCIIONS

Reg. intervencions	Protecció i manteniment del camí.
Usos permesos	Circulació de persones.
Usos prohibits	Limitacions en les zones regulades pel PEIN.
Entorn de protecció	La protecció dels camins del sòl no urbanitzable assegura la prevenció i l'extinció dels incendis forestals i la conservació dels valors paisatgístics, ambientals i de la flora autòctona. Queda prohibit llençar, abocar o abandonar en l'entorn objectes o materials de qualsevol naturalesa i també col·locar rètols informatius a la zona de servitud sense l'oportuna autorització municipal. Els encreuaments d'instal·lacions des de l'entorn immediat, aèries o subterrànies, no han de ser visibles des dels camins i del seu entorn de protecció.
Gestió	Aprovació d'un Inventari de Camins, coordinat amb el Consell Comarcal del Garraf, partint d'una visió global i integrada, fonamentada en la realitat legal, jurídica, funcional i històrica de la xarxa de camins.
Altres intervencions	No es podrà modificar el perfil longitudinal i transversal dels camins ni el seu traçat original. Les modificacions o adequacions, no podran suposar en cap cas alteracions negatives de l'entorn natural de la zona afectada. Només s'autoritzarà l'obertura de nous camins relacionats amb explotacions agrícoles o forestals.

INFORMACIÓ COMPLEMENTÀRIA

Bibliografia	CAMPILLO X. Inventari de camins de la comarca del Garraf. Vilanova i la Geltrú. Consell Comarcal del Garraf. 2003. GENERALITAT DE CATALUNYA. Bases cartogràfiques de medi ambient i sostenibilitat. Web: http://territori.gencat.cat/ ICGC. Còpia de la minuta del terme municipal de Sitges, escala 1:25.000, Instituto Geográfico y Estadístico. 1914. OBSERVATORI DEL PAISATGE. Catàleg de paisatge de la Regió Metropolitana de Barcelona. 2014.
--------------	--

Protecció anterior


Unitat paisatge	Catàleg de paisatge de la Regió Metropolitana de Barcelona / Garraf.
Directriu paisatge	Mantenir els camins per a l'accés a peu o en BTT i evitar-ne l'artificialització excessiva amb elements d'urbanització o enjardinaments ornamentals.

Camí de Sitges a la Plana Novella

017-BAP



*Al seu pas pel Mas Maiol. 8.2.2015
Jaume Marsé*



*Forn de calç. 8.2.2015
Jaume Marsé*

2017

Redactor: Jaume Marsé Ferrer.


Camí de can Planes

018-BAP

Altres denominacions Camí de Campdàsens. PR-C 37

LOCALITZACIÓ

Indret	Pla de les Llenties - Camps de can Planes		Codi INE	082704
Adreça/es				
Coordenades UTM	x = 402964 ;	Identificació al plànol	BAP 4	Delimitació bé
	y = 4569442	Grafisme categoria	*	Entorn protecció



Plànol de localització
ICGC - Jaume Marsé



Al seu pas per can Planes. 7.3.2015
Jaume Marsé

DADES URBANÍSTIQUES

Pla vigent	POUM de Sitges 2006
Classificació	SNU (sòl no urbanitzable)
Qualificació	25. ESPAIS NATURALS PROTEGITS; SRP1 (Parc de Garraf)
Exp. RPUC	Núm. 2005/017959/B
Relació ntiva.	

CATALOGACIÓ

Tipus de bé	Patrimoni ambiental-paisatgístic
Classificació	Recorreguts
Categoria	BPU
Nº reg/cat.	018-BAP
Nivell prot.	NP2 Conservació NP4 Ambiental

DESCRIPCIÓ DEL BÉ

Context	Discorre dins del PEIN (Pla d'Espais d'Interès Natural) i, per tant, forma part de la Xarxa Natura 2000, LIC (Lloc d'Importància Comunitària), ZEC (Zona d'Espacial Conservació) i ZEPA (Zona d'Espacial Protecció de les Aus).
Elements	Camí llarg, de 5,5, km, que va des del final del camí de la Fita, en terme d'Olivella, fins a can Lluçà. Amplada mitjana: 2 m Tipus de ferm: de terra, sense cap tractament. Cimentat en algun tram.
Ús actual	Camí rural
Ús original / altres	Camí rural
Estat conservació	Bo

ÀMBITS DE PROTECCIÓ I OBJECTE

Raons catalogació	Camí rural públic de gran importància paisatgística.
Elements	Solell de la Casa Nova, xalet de la Casa Nova, pla de les Llenties, coll Blanc, Pi del pla de les Llenties (191 BN), camps de can Planes, Lledoner de can Planes (138 BN), Margallons del Garraf (181 BN), fondo de la Sivina, Roures del fondo del Tro (192 BN), la Casa Vella, can Lluçà, Figuera de can Lluçà (179 BN).

Camí de can Planes

018-BAP

Barraques: 152 BAP, 153 BAP, 38 BAP, 48 BAP

Hi són presents quatre hàbitats naturals d'interès comunitari (HIC): els matollars termomediterranis i predesèrtics (codi 5330), les pinedes mediterrànies (codi 9540), la dels alzinars i carrascars (codi 9340) i els prats mediterranis rics en anuals, basòfils (Thero-Brachypodietalia) (codi 6220). Aquest últim, prioritari.

Entorn protecció Queda protegit el seu entorn, determinat per una línia paral·lela a 10 m a banda i banda del camí.

REGULACIÓ DE LES INTERVENCIIONS

Reg. intervencions	Protecció i manteniment del camí.
Usos permesos	Circulació de persones.
Usos prohibits	Limitacions en les zones regulades pel PEIN.
Entorn de protecció	La protecció dels camins del sòl no urbanitzable assegura la prevenció i l'extinció dels incendis forestals i la conservació dels valors paisatgístics, ambientals i de la flora autòctona. Queda prohibit llençar, abocar o abandonar en l'entorn objectes o materials de qualsevol naturalesa i també col·locar rètols informatius a la zona de servitud sense l'oportuna autorització municipal. Els encreuaments d'instal·lacions des de l'entorn immediat, aèris o subterranis, no han de ser visibles des dels camins i del seu entorn de protecció
Gestió	Aprovació d'un Inventari de Camins, coordinat amb el Consell Comarcal del Garraf, partint d'una visió global i integrada, fonamentada en la realitat legal, jurídica, funcional i històrica de la xarxa de camins.
Altres intervencions	No es podrà modificar el perfil longitudinal i transversal dels camins ni el seu traçat original. Les modificacions o adequacions, no podran suposar en cap cas alteracions negatives de l'entorn natural de la zona afectada. Només s'autoritzarà l'obertura de nous camins relacionats amb explotacions agrícoles o forestals.

INFORMACIÓ COMPLEMENTÀRIA

Bibliografia	CAMPILLO X. Inventari de camins de la comarca del Garraf. Vilanova i la Geltrú. Consell Comarcal del Garraf. 2003. GENERALITAT DE CATALUNYA. Bases cartogràfiques de medi ambient i sostenibilitat. Web: http://territori.gencat.cat/ ICGC. Còpia de la minuta del terme municipal de Sitges, escala 1:25.000, Instituto Geográfico y Estadístico. 1914. OBSERVATORI DEL PAISATGE. Catàleg de paisatge de la Regió Metropolitana de Barcelona. 2014.
Observacions	Aquest camí forma part del sender d'Olivella (PR-C 37), de 25,5 km de llarg, un itinerari de circumval·lació que transcorre per la major part de les masies del Garraf: can Camps, ca l'Aliona, els Masets, la Fassina, can Planes, Vallgrassa, Corral Nou, les Piques i can Grau.
Protecció anterior	
Unitat paisatge	Catàleg de paisatge de la Regió Metropolitana de Barcelona / Garraf.
Directriu paisatge	Mantenir els camins per a l'accés a peu o en BTT i evitar-ne l'artificialització excessiva amb elements d'urbanització o enjardinaments ornamentals.

Camí de can Planes

018-BAP



Un dels trams cimentats. 7.3.2015
Jaume Marsé




Els marges de pedra seca. 30.8.2013
Jaume Marsé



La Casa Vella. 30.8.2015
Jaume Marsé



Pels voltants de la Casa Vella. 1.3.2015
Jaume Marsé



La Casa Vella. 1.3.2015
Jaume Marsé



Pels voltants de la Casa Vella. 1.3.2015
Jaume Marsé

Camí de can Planes

018-BAP

2017

Redactor: Jaume Marsé Ferrer.

Camí de can Lluçà

019-BAP

Altres denominacions Camí de Campdàsens. GR 92.

LOCALITZACIÓ

Indret	Can Lluçà - Campdàsens	Codi INE	082704
Adreça/es			
Coordenades UTM	x = 406668 ; y = 4569000	Identificació al plànol Grafisme categoria	BAP 6 *
		Delimitació bé	—
		Entorn protecció	



Plànol de localització
ICGC - Jaume Marsé



Venint de can Lluçà. 6.4.2014
Jaume Marsé

DADES URBANÍSTIQUES

Pla vigent	POUM de Sitges 2006
Classificació	SNU (sòl no urbanitzable)
Qualificació	25. ESPAIS NATURALS PROTEGITS; SRP1 (Parc de Garraf)
Exp. RPUC	Núm. 2005/017959/B
Relació ntiva.	

CATALOGACIÓ

Tipus de bé	Patrimoni ambiental-paisatgístic
Classificació	Recorreguts
Categoria	BPU
Nº reg/cat.	019-BAP
Nivell prot.	NP2 Conservació NP4 Ambiental
Altres prot.	Inventari del Patrimoni Cultural del municipi de Sitges. Fitxa núm. 680

DESCRIPCIÓ DEL BÉ

Context	Discorre dins del PEIN (Pla d'Espais d'Interès Natural) i, per tant, forma part de la Xarxa Natura 2000, LIC (Lloc d'Importància Comunitària), ZEC (Zona d'Especial Conservació) i ZEPA (Zona d'Especial Protecció de les Aus).
Elements	Camí que va de Campdàsens a can Lluçà. Fa 1 km de llarg. Forma part del GR 92. Amplada mitjana: 2 m Tipus de ferm: de terra, sense cap tractament.
Ús actual	Camí rural
Ús original / altres	Camí rural
Estat conservació	Bo

ÀMBITS DE PROTECCIÓ I OBJECTE

Raons catalogació	Camí rural públic de gran importància paisatgística.
Elements	Les planasses, servera de can Lluçà (173 BN), el Collet, la Plana. Hi són presents quatre hàbitats naturals d'interès comunitari (HIC): els matollars termomediterranis i predesèrtics (codi 5330), les pinedes mediterrànies (codi 9540), la dels alzinars i carrascars (codi 9340) i els prats mediterranis rics en anuals, basòfils

Camí de can Lluçà

019-BAP

(Thero-Brachypodietalia) (codi 6220). Aquest últim, prioritari.

Entorn protecció Queda protegit el seu entorn, determinat per una línia paral·lela a 10 m a banda i banda del camí.

REGULACIÓ DE LES INTERVENCIIONS

Reg. intervencions	Protecció i manteniment del camí.
Usos permesos	Circulació de persones.
Usos prohibits	Limitacions en les zones regulades pel PEIN.
Entorn de protecció	La protecció dels camins del sòl no urbanitzable assegura la prevenció i l'extinció dels incendis forestals i la conservació dels valors paisatgístics, ambientals i de la flora autòctona. Queda prohibit llençar, abocar o abandonar en l'entorn objectes o materials de qualsevol naturalesa i també col·locar rètols informatius a la zona de servitud sense l'oportuna autorització municipal. Els encreuaments d'instal·lacions des de l'entorn immediat, aeris o subterranis, no han de ser visibles des dels camins i del seu entorn de protecció.
Gestió	Aprovació d'un Inventari de Camins, coordinat amb el Consell Comarcal del Garraf, partint d'una visió global i integrada, fonamentada en la realitat legal, jurídica, funcional i històrica de la xarxa de camins.
Altres intervencions	No es podrà modificar el perfil longitudinal i transversal dels camins ni el seu traçat original. Les modificacions o adequacions, no podran suposar en cap cas alteracions negatives de l'entorn natural de la zona afectada. Només s'autoritzarà l'obertura de nous camins relacionats amb explotacions agrícoles o forestals.

INFORMACIÓ COMPLEMENTÀRIA

Bibliografia	CAMPILLO X. Inventari de camins de la comarca del Garraf. Vilanova i la Geltrú. Consell Comarcal del Garraf. 2003. GENERALITAT DE CATALUNYA. Bases cartogràfiques de medi ambient i sostenibilitat. Web: http://territori.gencat.cat/ ICGC. Còpia de la minuta del terme municipal de Sitges, escala 1:25.000, Instituto Geográfico y Estadístico. 1914. WEB: catalunya.com/gr-92-sender-mediterrani-24-1-44 OBSERVATORI DEL PAISATGE. Catàleg de paisatge de la Regió Metropolitana de Barcelona. 2014.
Observacions	El GR 92 és un sender de Gran Recorregut que travessa tota Catalunya de nord a sud resseguint la costa de la Mar Mediterrània. Neix a Portbou a l'Alt Empordà, i arriba fins al Pont de l'Olivar a Ulldecona, comarca del Montsià. El GR 92 té llargs trams de recorregut per primera línia de costa aprofitant tot tipus de camins costers, entre els que destaquen els trams de l'antic "camí de ronda", camí que ressegua minuciosament el litoral i que s'utilitzava per a vigilància de les costes. Dins d'aquests trams costaners hi ha penya-segats, cales, platges, racons i conjunts d'un interès de primer ordre en els aspectes excursionista, turístic i de coneixement del país. No sempre és possible resseguir la costa, ja que hi ha obstacles de diferent tipus que ho impedeixen. Per aquest motiu, i també com a criteri de disseny, per a evitar la monotonia de molts dies de camí amb el mateix tipus de paisatge per bonic que sigui, el GR 92 té també trams més distants del mar, a vegades amb magnífiques vistes i altres vegades trams completament interiors. Dins d'aquest criteri es situen també les seves 5 variants. Aquesta variant del GR 92 travessa el Parc Natural del Garraf pel seu bell mig. A més, el GR 92 forma part del sender internacional E-10 i els extrems catalans han d'enllaçar amb la seva continuació dins de territori francès i valencià.

Protecció anterior

Unitat paisatge	Catàleg de paisatge de la Regió Metropolitana de Barcelona / Garraf.
Directriu paisatge	Mantenir els camins per a l'accés a peu o en BTT i evitar-ne l'artificialització excessiva amb elements d'urbanització o enjardinaments ornamentals.

Camí de can Lluçà

019-BAP



Vista. 6.4.2014
Jaume Marsé



Vista. 6.4.2014
Jaume Marsé



Fondo de l'Alzina. 6.4.2014
Jaume Marsé



Arribant a Campdàsens. 6.4.2014
Jaume Marsé

2017

Redactor: Jaume Marsé Ferrer.

Camí de Mas Quadrell




020-BAP

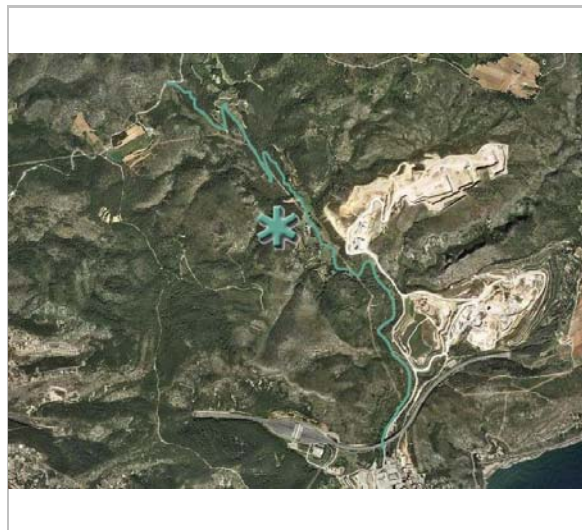
Altres denominacions Camí de Vallcarca

LOCALITZACIÓ

Indret Riera de Vallcarca Codi INE 082704

Adreça/es

Coordenades UTM x = 404438 ; y = 4566533 Identificació al plànol **BAP 4** Delimitació bé  Grafisme categoria  Entorn protecció 



Plànol de localització
ICGC - Jaume Marsé



30.8.2013
Jaume Marsé

DADES URBANÍSTIQUES

Pla vigent POUM de Sitges 2006
Classificació SNU (sòl no urbanitzable)
Qualificació 25. ESPAIS NATURALS PROTEGITS; SRP1 (Parc de Garraf)
Exp. RPUC Núm. 2005/017959/B
Relació ntiva.

CATALOGACIÓ

Tipus de bé Patrimoni ambiental-paisatgístic
Classificació Recorreguts
Categoria BPU
Nº reg/cat. 020-BAP
Nivell prot. NP2 Conservació NP4 Ambiental

DESCRIPCIÓ DEL BÉ

Context Discorre dins del PEIN (Pla d'Espais d'Interès Natural) i, per tant, forma part de la Xarxa Natura 2000, LIC (Lloc d'Importància Comunitària), ZEC (Zona d'Especial Conservació) i ZEPA (Zona d'Especial Protecció de les Aus).

Elements Camí de més de 4 km que va des de Vallcarca fins al Mas Quadrell i connecta amb el camí de la Fita.
Segueix la riera de Vallcarca i, després el fondo de Mas Quadrell.
Amplada mitjana: 2 m
Tipus de ferm: de terra, sense cap tractament.

Ús actual Camí forestal

Ús original / altres Camí forestal

Estat conservació Bo

ÀMBITS DE PROTECCIÓ I OBJECTE

Raons catalogació Camí forestal públic de gran importància paisatgística.

Elements Pla d'en Sonya, mas Quadrell (451 AA)., fondo de mas Quadrell, barraca d'en Pela, pou d'en Sardí, riera de Vallcarca, fàbrica de Vallcarca.
Barraques: 133 BAP, 59 BAP, 134 BAP.

Camí de Mas Quadrell

020-BAP

Hi són presents quatre hàbitats naturals d'interès comunitari (HIC): els matollars termomediterranis i predesèrtics (codi 5330), les pinedes mediterrànies (codi 9540), la dels alzinars i carrascars (codi 9340) i els prats mediterranis rics en anuals, basòfils (Thero-Brachypodietalia) (codi 6220). Aquest últim, prioritari.

Entorn protecció Queda protegit el seu entorn, determinat per una línia paral·lela a 10 m a banda i banda del camí.

REGULACIÓ DE LES INTERVENCIIONS

Reg. intervencions Protecció i manteniment del camí.

Usos permesos Circulació de persones.

Usos prohibits Limitacions en les zones regulades pel PEIN.

Entorn de protecció La protecció dels camins del sòl no urbanitzable assegura la prevenció i l'extinció dels incendis forestals i la conservació dels valors paisatgístics, ambientals i de la flora autòctona. Queda prohibit llençar, abocar o abandonar en l'entorn objectes o materials de qualsevol naturalesa i també col·locar rètols informatius a la zona de servitud sense l'oportuna autorització municipal. Els encreuaments d'instal·lacions des de l'entorn immediat, aèries o subterranis, no han de ser visibles des dels camins i del seu entorn de protecció.

Gestió Aprovació d'un Inventari de Camins, coordinat amb el Consell Comarcal del Garraf, partint d'una visió global i integrada, fonamentada en la realitat legal, jurídica, funcional i històrica de la xarxa de camins.

Altres intervencions No es podrà modificar el perfil longitudinal i transversal dels camins ni el seu traçat original. Les modificacions o adequacions, no podran suposar en cap cas alteracions negatives de l'entorn natural de la zona afectada. Només s'autoritzarà l'obertura de nous camins relacionats amb explotacions agrícoles o forestals.

INFORMACIÓ COMPLEMENTÀRIA

Bibliografia CAMPILLO X. Inventari de camins de la comarca del Garraf. Vilanova i la Geltrú. Consell Comarcal del Garraf. 2003.
GENERALITAT DE CATALUNYA. Bases cartogràfiques de medi ambient i sostenibilitat. Web: <http://territori.gencat.cat/>
ICGC. Còpia de la minuta del terme municipal de Sitges, escala 1:25.000, Instituto Geográfico y Estadístico. 1914.
OBSERVATORI DEL PAISATGE. Catàleg de paisatge de la Regió Metropolitana de Barcelona. 2014.

Protecció anterior

Unitat paisatge Catàleg de paisatge de la Regió Metropolitana de Barcelona / Garraf.

Directriu paisatge Mantenir els camins per a l'accés a peu o en BTT i evitar-ne l'artificialització excessiva amb elements d'urbanització o enjardinaments ornamentals.

Camí de Mas Quadrell

020-BAP



30.8.2013
Jaume Marsé



El Mas Quadrell. 30-8-2013
Jaume Marsé



De lluny, el Mas Maiol. 30-8-2013
Jaume Marsé



1.3.2015
Jaume Marsé



1.3.2015
Jaume Marsé



1.3.2015
Jaume Marsé

Camí de Mas Quadrell

020-BAP

2017

Redactor: Jaume Marsé Ferrer.

Camí de la Pleta

021-BAP

Altres denominacions Camí de la Serra dels Pins. GR 92.

LOCALITZACIÓ

Indret Serra dels Pins - Les Pedrisses - Pla de Vinyals Codi INE 082704

Adreça/es

Coordenades UTM x = 408039 ; y = 4567607 Identificació al plànol BAP 8 Delimitació bé Entorn protecció



Plànol de localització
ICGC - Jaume Marsé



22.2.2015
Jaume Marsé

DADES URBANÍSTIQUES

Pla vigent POUM de Sitges 2006
Classificació SNU (sòl no urbanitzable)
Qualificació 25. ESPAIS NATURALS PROTEGITS; SRP1 (Parc de Garraf)
Exp. RPUC Núm. 2005/017959/B
Relació ntiva.

CATALOGACIÓ

Tipus de bé Patrimoni ambiental-paisatgístic
Classificació Recorreguts
Categoria BPU
Nº reg/cat. 021-BAP
Nivell prot. NP2 Conservació NP4 Ambiental
Altres prot. Catàleg de paisatge de la Regió Metropolitana de Barcelona. UP 5. Garraf.
Inventari del Patrimoni Cultural del municipi de Sitges. Fitxa núm. 680

DESCRIPCIÓ DEL BÉ

Context Discorre dins del PEIN (Pla d'Espais d'Interès Natural) i, per tant, forma part de la Xarxa Natura 2000, LIC (Lloc d'Importància Comunitària), ZEC (Zona d'Especial Conservació) i ZEPA (Zona d'Especial Protecció de les Aus).

Elements Camí de forta pujada, 300 m de desnivell, que va del Garraf fins a la Pleta. Passa un tram per la carretera de Castelldefels. Puja a la serra dels Pins. Es pot agafar també per un senderol que surt de la carretera de les Costes (C-31).
Tot el seu recorregut forma part del GR 92 (Etapa 21ª).
Amplada mitjana: 2 m
Tipus de ferm: de terra, sense cap tractament.

Ús actual Camí rural

Ús original / altres Camí rural

Estat conservació Bo

ÀMBITS DE PROTECCIÓ I OBJECTE

Camí de la Pleta

021-BAP

Raons catalogació Camí rural públic de gran importància paisatgística. Aquest camí constitueix un objectiu de qualitat paisatgística (OQP) i una proposta de criteri i acció del Catàleg de paisatge de la Regió Metropolitana de Barcelona corresponent a la unitat de paisatge 5, Garraf. Correspon al recorregut núm. 26. Per altra banda, la Pleta constitueix un objectiu de qualitat paisatgística (OQP) i una proposta de criteri i acció del Catàleg de paisatge de la Regió Metropolitana de Barcelona corresponent a la unitat de paisatge 5, Garraf. Correspon al mirador núm. 14.

Elements Garraf, serra dels Pins, pla dels Vinyals, Figuera de la Pleta (184 BN), la Pleta (456 AA), l'avenc de la Flauta (97 BN).
Hi són presents tres hàbitats naturals d'interès comunitari (HIC): els matollars termomediterranis i predesèrtics (codi 5330), les pinedes mediterrànies (codi 9540) i els prats mediterranis rics en anuals, basòfils (Thero-Brachypodietalia) (codi 6220). Aquest últim, prioritari.

Entorn protecció Queda protegit el seu entorn, determinat per una línia paral·lela a 10 m a banda i banda del camí.

REGULACIÓ DE LES INTERVENCIIONS

Reg. intervencions Protecció i manteniment del camí.

Usos permesos Circulació de persones.

Usos prohibits Limitacions en les zones regulades pel PEIN. Limitació del pas de vehicles a motor.

Entorn de protecció La protecció dels camins del sòl no urbanitzable assegura la prevenció i l'extinció dels incendis forestals i la conservació dels valors paisatgístics, ambientals i de la flora autòctona. Queda prohibit llençar, abocar o abandonar en l'entorn objectes o materials de qualsevol naturalesa i també col·locar rètols informatius a la zona de servitud sense l'oportuna autorització municipal. Els encreuaments d'instal·lacions des de l'entorn immediat, aèris o subterranis, no han de ser visibles des dels camins i del seu entorn de protecció.

Gestió Aprovació d'un Inventari de Camins, coordinat amb el Consell Comarcal del Garraf, partint d'una visió global i integrada, fonamentada en la realitat legal, jurídica, funcional i històrica de la xarxa de camins.

Altres intervencions No es podrà modificar el perfil longitudinal i transversal dels camins ni el seu traçat original. Les modificacions o adequacions, no podran suposar en cap cas alteracions negatives de l'entorn natural de la zona afectada. Només s'autoritzarà l'obertura de nous camins relacionats amb explotacions agrícoles o forestals.

INFORMACIÓ COMPLEMENTÀRIA

Bibliografia CAMPILLO X. Inventari de camins de la comarca del Garraf. Vilanova i la Geltrú. Consell Comarcal del Garraf. 2003.
GENERALITAT DE CATALUNYA. Bases cartogràfiques de medi ambient i sostenibilitat. Web: <http://territori.gencat.cat/>
ICGC. Còpia de la minuta del terme municipal de Sitges, escala 1:25.000, Instituto Geográfico y Estadístico. 1914.
OBSERVATORI DEL PAISATGE. Catàleg de paisatge de la Regió Metropolitana de Barcelona. 2014.
WEB: catalunya.com/gr-92-sender-mediterrani-24-1-44

Observacions El GR 92 és un sender de Gran Recorregut que travessa tota Catalunya de nord a sud resseguint la costa de la Mar Mediterrània. Neix a Portbou a l'Alt Empordà, i arriba fins al Pont de l'Olivar a Ulldecona, comarca del Montsià.
El GR 92 té llargs trams de recorregut per primera línia de costa aprofitant tot tipus de camins costers, entre els que destaquen els trams de l'antic "camí de ronda", camí que resseguia minuciosament el litoral i que s'utilitzava per a vigilància de les costes. Dins d'aquests trams costaners hi ha penya-segats, cales, platges, racons i conjunts d'un interès de primer ordre en els aspectes excursionista, turístic i de coneixement del país. No sempre és possible resseguir la costa, ja que hi ha obstacles de diferent tipus que ho impedeixen. Per aquest motiu, i també com a criteri de disseny, per a evitar la monotonia de molts dies de camí amb el mateix tipus de paisatge per bonic que sigui, el GR 92 té també trams més distants del mar, a vegades amb magnífiques vistes i altres vegades

Camí de la Pleta

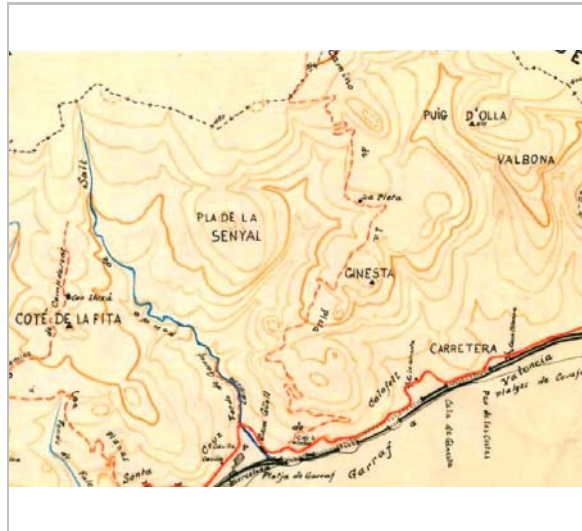
021-BAP

trams completament interiors. Dins d'aquest criteri es situen també les seves 5 variants. Aquesta variant del GR 92 travessa el Parc Natural del Garraf pel seu bell mig. A més, el GR 92 forma part del sender internacional E-10 i els extrems catalans han d'enllaçar amb la seva continuació dins de territori francès i valencià.


Protecció anterior

Unitat paisatge Catàleg de paisatge de la Regió Metropolitana de Barcelona / Garraf.

Directriu paisatge Mantenir els camins per a l'accés a peu o en BTT i evitar-ne l'artificialització excessiva amb elements d'urbanització o enjardinaments ornamentals.



1914
ICGC



22.2.2015
Jaume Marsé



Itinerari botànic. 22.2.2015
Jaume Marsé



Vista des de la Pleta. 6.3.2015
Jaume Marsé

2017

Redactor: Jaume Marsé Ferrer.

Carretera de Castelldefels



022-BAP

Altres denominacions Carretera de la Plana Novella. GR 92.

LOCALITZACIÓ


Indret Rat Penat - La Pleta - Coll de Fanigola Codi INE 082704

Adreça/es

Coordenades UTM x = 410100 ; Identificació al plànol **BAP 6** Delimitació bé 
y = 4568800 Grafisme categoria  Entorn protecció



Plànol de localització
ICGC - Jaume Marsé



Des de les Pedrisses. 22.2.2015
Jaume Marsé

DADES URBANÍSTIQUES

Pla vigent POUM de Sitges 2006
Classificació SNU (sòl no urbanitzable)
Qualificació X. VIARI; X3. Xarxa complementària
Exp. RPUC Núm. 2005/017959/B
Relació ntiva.

CATALOGACIÓ

Tipus de bé Patrimoni ambiental-paisatgístic
Classificació Recorreguts
Categoria BPU
Nº reg/cat. 022-BAP
Nivell prot. NP2 Conservació NP4 Ambiental
Altres prot. Catàleg de paisatge de la Regió Metropolitana de Barcelona. Unitat de paisatge 5. Garraf.

DESCRIPCIÓ DEL BÉ

Context Discorre dins del PEIN (Pla d'Espais d'Interès Natural) i, per tant, forma part de la Xarxa Natura 2000, LIC (Lloc d'Importància Comunitària), ZEC (Zona d'Especial Conservació) i ZEPA (Zona d'Especial Protecció de les Aus).

Elements Carretera, asfaltada i de recent construcció. Surt de la urbanització del Rat Penat i s'enfila, amb un pendent molt fort, cap a la Pleta i després cap al Pla de Querol i travessa tot el Parc fins arribar a la Plana Novella. A l'alçada del coll de la Fanigola, la carretera deixa el terme municipal de Sitges per endinsar-se al d'Olivella. Part del seu recorregut forma part del GR 92 (Etapa 21ª). Aquest tram va de la Pleta fins a Pla de Querol.
Amplada mitjana: 3 m
Tipus de ferm: aglomerat d'asfalt.

Ús actual Carretera asfaltada.

Ús original / altres Camí rural

Estat conservació Bo

ÀMBITS DE PROTECCIÓ I OBJECTE

Carretera de Castelldefels

022-BAP

Raons catalogació Camí rural públic de gran importància paisatgística. Aquest recorregut constitueix un objectiu de qualitat paisatgística (OQP) i una proposta de criteri i acció del Catàleg de paisatge de la Regió Metropolitana de Barcelona corresponent a la unitat de paisatge 5, Garraf. Correspon al recorregut núm. 23.

Elements El Rat Penat, Serra del Lladre, pla de Vinyals, la Pleta (456 AA), puig d'en Vinyals, pla d'en Querol, fondo del Salt, coll Saparet, coll de la Fanigola. Hi són presents quatre hàbitats naturals d'interès comunitari (HIC): els matollars termomediterranis i predesèrtics (codi 5330), les pinedes mediterrànies (codi 9540), la dels costers rocosos calcaris amb vegetació rupícola (codi 8210) i els prats mediterranis rics en anuals, basòfils (Thero-Brachypodietalia) (codi 6220). Aquest últim, prioritari.

Entorn protecció Queda protegit el seu entorn, determinat per una línia paral·lela a 10 m a banda i banda del camí.

REGULACIÓ DE LES INTERVENCIÓNS

Reg. intervencions Protecció i manteniment del camí asfaltat.

Usos permesos Circulació de persones.

Usos prohibits Limitacions en les zones regulades pel PEIN.

Entorn de protecció La protecció dels camins del sòl no urbanitzable assegura la prevenció i l'extinció dels incendis forestals i la conservació dels valors paisatgístics, ambientals i de la flora autòctona. Queda prohibit llençar, abocar o abandonar en l'entorn objectes o materials de qualsevol naturalesa i també col·locar rètols informatius a la zona de servitud sense l'oportuna autorització municipal. Els encreuaments d'instal·lacions des de l'entorn immediat, aeris o subterranis, no han de ser visibles des dels camins i del seu entorn de protecció.

Gestió Aprovació d'un Inventari de Camins, coordinat amb el Consell Comarcal del Garraf, partint d'una visió global i integrada, fonamentada en la realitat legal, jurídica, funcional i històrica de la xarxa de camins.

Altres intervencions No es podrà modificar el perfil longitudinal i transversal dels camins ni el seu traçat original. Les modificacions o adequacions, no podran suposar en cap cas alteracions negatives de l'entorn natural de la zona afectada. Només s'autoritzarà l'obertura de nous camins relacionats amb explotacions agrícoles o forestals.

INFORMACIÓ COMPLEMENTÀRIA

Informació històrica Carretera nova que permet arribar a punt reconidts del Garraf.

Bibliografia CAMPILLO X. Inventari de camins de la comarca del Garraf. Vilanova i la Geltrú. Consell Comarcal del Garraf. 2003.
GENERALITAT DE CATALUNYA. Bases cartogràfiques de medi ambient i sostenibilitat. Web: <http://territori.gencat.cat/>
OBSERVATORI DEL PAISATGE. Catàleg de paisatge de la Regió Metropolitana de Barcelona. 2014.
WEB: catalunya.com/gr-92-sender-mediterrani-24-1-44

Observacions El GR 92 és un sender de Gran Recorregut que travessa tota Catalunya de nord a sud resseguint la costa de la Mar Mediterrània. Neix a Portbou a l'Alt Empordà, i arriba fins al Pont de l'Olivar a Ulldecona, comarca del Montsià. El GR 92 té llargs trams de recorregut per primera línia de costa aprofitant tot tipus de camins costers, entre els que destaquen els trams de l'antic "camí de ronda", camí que resseguia minuciosament el litoral i que s'utilitzava per a vigilància de les costes. Dins d'aquests trams costaners hi ha penya-segats, cales, platges, racons i conjunts d'un interès de primer ordre en els aspectes excursionista, turístic i de coneixement del país. No sempre és possible resseguir la costa, ja que hi ha obstacles de diferent tipus que ho impedeixen. Per aquest motiu, i també com a criteri de disseny, per a evitar la monotonia de molts dies de camí amb el mateix tipus de paisatge per bonic que sigui, el GR 92 té també trams més distants del mar, a vegades amb magnífiques vistes i altres vegades trams completament interiors. Dins d'aquest criteri es situen també les seves 5 variants. Aquesta variant del GR 92 travessa el Parc Natural del Garraf pel seu bell mig. A més, el GR 92 forma part del sender internacional E-10 i els extrems catalans han d'enllaçar amb la seva continuació dins de territori francès i valencià.


Carretera de Castelldefels

022-BAP


Protecció anterior

Unitat paisatge Catàleg de paisatge de la Regió Metropolitana de Barcelona / Garraf.


Directriu paisatge Mantenir els camins per a l'accés a peu o en BTT i evitar-ne l'artificialització excessiva amb elements d'urbanització o enjardinaments ornamentals.




Des de les Pedrisses. 22.2.2015
Jaume Marsé



Des de les Pedrisses. 22.2.2015
Jaume Marsé



Vista des del pla de Querol. 6.3.2015
Jaume Marsé



El voral de la carretera. 22.2.2015
Jaume Marsé

2017

Redactor: Jaume Marsé Ferrer.

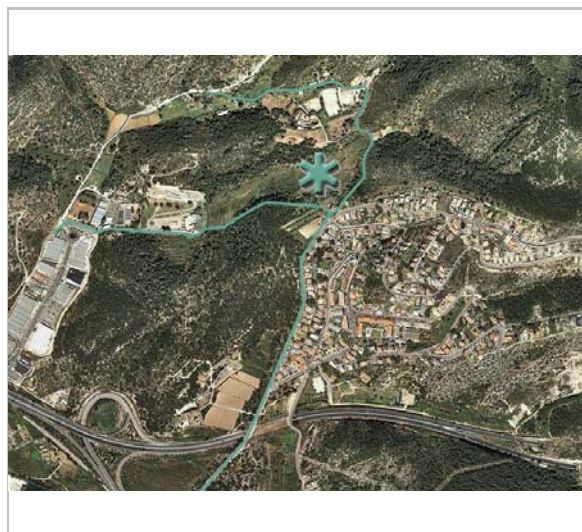
Camí de Mas d'en Puig

023-BAP


Altres denominacions Camí de l'Estellar

LOCALITZACIÓ

Indret	Mas d'en Puig - L'Estellar - Quintmar	Codi INE	082704
Adreça/es			
Coordenades UTM	x = 400790 ; y = 4566243	Identificació al plànol Grafisme categoria	BAP 2 *
		Delimitació bé Entorn protecció	— —



Plànol de localització
ICGC - Jaume Marsé



Avinguda de la Sardana de l'Empordà. 22.1.2015
Jaume Marsé

DADES URBANÍSTIQUES

Pla vigent	POUM de Sitges 2006
Classificació	SNU (sòl no urbanitzable)
Qualificació	X. VIARI; X3. Xarxa complementària
Exp. RPUC	Núm. 2005/017959/B
Relació ntiva.	

CATALOGACIÓ

Tipus de bé	Patrimoni ambiental-paisatgístic
Classificació	Recorreguts
Categoria	BPU
Nº reg/cat.	023-BAP
Nivell prot.	NP2 Conservació NP4 Ambiental
Altres prot.	Estudi d'Avaluació Ambiental del POUM. Ap. 5.1.8

DESCRIPCIÓ DEL BÉ

Context	Camí que va de Sitges al mas d'en Puig. Ve del carrer Josep Ramon Benaprès, travessa la C-31 per sota un pont i passa per sobre de l'autopista pel túnel de Quintmar.
Elements	El ramal principal coincideix avui amb l'avinguda de la Sardana de l'Empordà. Després té dues connexions cap a ponent amb el camí Pla. La primera a l'alçada del mas d'en Puig, travessant amb dificultat el tanatori municipal de Sitges, transcorre pel carrer de Josep Bascós fins arribar al camí Pla a l'alçada de la rotonda, l'altra, arriba fins l'Estellar i després connecta amb el camí Pla pel corral d'en Barbeta (aquest últim amb avisos de camí privat). Amplada mitjana: 1 m Tipus de ferm: de terra, sense cap tractament.
Ús actual	Camí tradicional
Ús original / altres	Camí tradicional
Estat conservació	Dolent; Al seu pas pel tanatori es fa molt estret, sembla residual. El ramal de l'Estellar té senyals dissuasòries per tal que no s'accedeixi al camí Pla.

ÀMBITS DE PROTECCIÓ I OBJECTE

Raons catalogació Camí tradicional públic de gran importància històrica i paisatgística.

Camí de Mas d'en Puig

023-BAP

Elements	Travessa un espai natural situat al vessant nord del turó del Tancat i voreja els camps del fondo d'en Bascós. Tancat del Mas d'en Puig, Mas d'en Puig, fondo d'en Bascós, l'Estellar. Barraques: 73 BAP, 144 BAP, 111 BAP. Hi són presents tres hàbitats naturals d'interès comunitari (HIC): els matollars termomediterranis i predesèrtics (codi 5330), les pinedes mediterrànies (codi 9540) i els prats mediterranis rics en anuals, basòfils (Thero-Brachypodietalia) (codi 6220). Aquest últim, prioritari.
Entorn protecció	Queda protegit el seu entorn, determinat per una línia paral·lela a 10 m a banda i banda del camí.

REGULACIÓ DE LES INTERVENCIIONS

Reg. intervencions	S'hauria de recuperar la connexió del tram de dalt amb el camí Pla (camí de l'Estellar) ja que és de titularitat municipal. En el tram de connexió al camí Pla que travessa el fondo d'en Bascós, es podria arranjar el pas pel costat del tanatori per tal que fos més amable el pas.
Usos permesos	Circulació de persones.
Usos prohibits	Les mateixes limitacions que les zones regulades pel PEIN.
Entorn de protecció	La protecció dels camins del sòl no urbanitzable assegura la prevenció i l'extinció dels incendis forestals i la conservació dels valors paisatgístics, ambientals i de la flora autòctona. Queda prohibit llençar, abocar o abandonar en l'entorn objectes o materials de qualsevol naturalesa i també col·locar rètols informatius a la zona de servitud sense l'oportuna autorització municipal. Els encreuaments d'instal·lacions des de l'entorn immediat, aèries o subterranis, no han de ser visibles des dels camins i del seu entorn de protecció.
Gestió	Aprovació d'un Inventari de Camins, coordinat amb el Consell Comarcal del Garraf, partint d'una visió global i integrada, fonamentada en la realitat legal, jurídica, funcional i històrica de la xarxa de camins.
Altres intervencions	Atorgar el règim de Sòl NU amb una protecció a aquelles àrees forestals, situades entre les urbanitzacions Llevantina, Quintmar, Montgavina i l'EIN del Garraf que estan qualificades d'espais lliures, parcs i jardins.

INFORMACIÓ COMPLEMENTÀRIA

Bibliografia	CAMPILLO X. Inventari de camins de la comarca del Garraf. Vilanova i la Geltrú. Consell Comarcal del Garraf. 2003. GENERALITAT DE CATALUNYA. Bases cartogràfiques de medi ambient i sostenibilitat. Web: http://territori.gencat.cat/ ICGC. Còpia de la minuta del terme municipal de Sitges, escala 1:25.000, Instituto Geográfico y Estadístico. 1914. OBSERVATORI DEL PAISATGE. Catàleg de paisatge de la Regió Metropolitana de Barcelona. 2014.
Protecció anterior	
Unitat paisatge	Catàleg de paisatge de la Regió Metropolitana de Barcelona / Garraf.
Directriu paisatge	Mantenir els camins per a l'accés a peu o en BTT i evitar-ne l'artificialització excessiva amb elements d'urbanització o enjardinaments ornamentals.
Altres	Estudi d'Avaluació Ambiental del POUM.

Camí de Mas d'en Puig

023-BAP




*El tanatori. 22.1.2015
Jaume Marsé*



*Camí de Mas d'en Puig. 22.1.2015
Jaume Marsé*



*Camí de Mas d'en Puig. 22.1.2015
Jaume Marsé*



*El Mas d'en Puig. 22.1.2015
Jaume Marsé*

2017

Redactor: Jaume Marsé Ferrer.

Camí Vell del Garraf

024-BAP

Altres denominacions Camí del Castellet. Camí del Calvari. GR 92. Camí de Can Lluçà.

LOCALITZACIÓ

Indret	Serra de Coma-Roja	Codi INE	082704
Adreça/es			
Coordenades UTM	x = 408108 ; y = 4567763	Identificació al plànol Grafisme categoria	BAP 6 *
		Delimitació bé Entorn protecció	



Plànol de localització
ICGC - Jaume Marsé



6.4.2014
Jaume Marsé

DADES URBANÍSTIQUES

Pla vigent	POUM de Sitges 2006
Classificació	SNU (sòl no urbanitzable)
Qualificació	25. ESPAIS NATURALS PROTEGITS; SRP1 (Parc de Garraf)
Exp. RPUC	Núm. 2005/017959/B
Relació ntiva.	

CATALOGACIÓ

Tipus de bé	Patrimoni ambiental-paisatgístic
Classificació	Recorreguts
Categoria	BPU
Nº reg/cat.	024-BAP
Nivell prot.	NP2 Conservació NP4 Ambiental
Altres prot.	Catàleg de paisatge de la Regió Metropolitana de Barcelona. UP 5. Garraf. Inventari del Patrimoni Cultural del municipi de Sitges. Fitxa núm. 680

DESCRIPCIÓ DEL BÉ

Context	Discorre dins del PEIN (Pla d'Espais d'Interès Natural) i, per tant, forma part de la Xarxa Natura 2000, LIC (Lloc d'Importància Comunitària), ZEC (Zona d'Espacial Conservació) i ZEPA (Zona d'Espacial Protecció de les Aus).
Elements	Surt de la població de Garraf i, un cop travessada la C-32 per sota, passa a prop del Castellet. El camí va pujant mentre passa per dues pedreres. Passa pel camí del Calvari i arriba a can Lluçà. Té una llargària de 2.700 m. Forma part del GR 92. Amplada mitjana: 1 m Tipus de ferm: de terra, sense cap tractament.
Ús actual	Camí tradicional
Ús original / altres	Camí tradicional
Estat conservació	Bo

Camí Vell del Garraf

024-BAP

ÀMBITS DE PROTECCIÓ I OBJECTE

Raons catalogació	Camí tradicional públic de gran importància històrica i paisatgística. Aquest camí constitueix un objectiu de qualitat paisatgística (OQP) i una proposta de criteri i acció del Catàleg de paisatge de la Regió Metropolitana de Barcelona corresponent a la unitat de paisatge 5, Garraf. Correspon al recorregut núm. 26.
Elements	Castellet de Garraf, pou de la Mata, camí del Calvari, can Lluçà. Hi són presents quatre hàbitats naturals d'interès comunitari (HIC): els matollars termomediterranis i predesèrtics (codi 5330), les pinedes mediterrànies (codi 9540), la dels alzinars i carrascars (codi 9340) i els prats mediterranis rics en anuals, basòfils (Thero-Brachypodietalia) (codi 6220). Aquest últim, prioritari.
Entorn protecció	Queda protegit el seu entorn, determinat per una línia paral·lela a 10 m a banda i banda del camí.

REGULACIÓ DE LES INTERVENCIIONS

Reg. intervencions	Protecció i manteniment del camí.
Usos permesos	Circulació de persones.
Usos prohibits	Limitacions en les zones regulades pel PEIN. El pas de vehicles a motor.
Entorn de protecció	La protecció dels camins del sòl no urbanitzable assegura la prevenció i l'extinció dels incendis forestals i la conservació dels valors paisatgístics, ambientals i de la flora autòctona. Queda prohibit llençar, abocar o abandonar en l'entorn objectes o materials de qualsevol naturalesa i també col·locar rètols informatius a la zona de servitud sense l'oportuna autorització municipal. Els encreuaments d'instal·lacions des de l'entorn immediat, aeris o subterranis, no han de ser visibles des dels camins i del seu entorn de protecció.
Gestió	Aprovació d'un Inventari de Camins, coordinat amb el Consell Comarcal del Garraf, partint d'una visió global i integrada, fonamentada en la realitat legal, jurídica, funcional i històrica de la xarxa de camins.
Altres intervencions	No es podrà modificar el perfil longitudinal i transversal dels camins ni el seu traçat original. Les modificacions o adequacions, no podran suposar en cap cas alteracions negatives de l'entorn natural de la zona afectada. Només s'autoritzarà l'obertura de nous camins relacionats amb explotacions agrícoles o forestals.

INFORMACIÓ COMPLEMENTÀRIA

Bibliografia	CAMPILLO X. Inventari de camins de la comarca del Garraf. Vilanova i la Geltrú. Consell Comarcal del Garraf. 2003. GENERALITAT DE CATALUNYA. Bases cartogràfiques de medi ambient i sostenibilitat. Web: http://territori.gencat.cat/ ICGC. Còpia de la minuta del terme municipal de Sitges, escala 1:25.000, Instituto Geográfico y Estadístico. 1914. OBSERVATORI DEL PAISATGE. Catàleg de paisatge de la Regió Metropolitana de Barcelona. 2014.
Observacions	El GR 92 és un sender de Gran Recorregut que travessa tota Catalunya de nord a sud resseguint la costa de la Mar Mediterrània. Neix a Portbou a l'Alt Empordà, i arriba fins al Pont de l'Olivar a Ulldecona, comarca del Montsià. El GR 92 té llargs trams de recorregut per primera línia de costa aprofitant tot tipus de camins costers, entre els que destaquen els trams de l'antic "camí de ronda", camí que resseguia minuciosament el litoral i que s'utilitzava per a vigilància de les costes. Dins d'aquests trams costaners hi ha penya-segats, cales, platges, racons i conjunts d'un interès de primer ordre en els aspectes excursionista, turístic i de coneixement del país. No sempre és possible resseguir la costa, ja que hi ha obstacles de diferent tipus que ho impedeixen. Per aquest motiu, i també com a criteri de disseny, per a evitar la monotonia de molts dies de camí amb el mateix tipus de paisatge per bonic que sigui, el GR 92 té també trams més distants del mar, a vegades amb magnífiques vistes i altres vegades trams completament interiors. Dins d'aquest criteri es situen també les seves 5 variants. Aquesta variant del GR 92 travessa el Parc Natural del Garraf pel seu bell mig. A més, el GR 92 forma part del sender internacional E-10 i els extrems catalans han d'enllaçar amb la seva continuació dins de territori francès i valencià.


Camí Vell del Garraf

024-BAP

Protecció anterior

Unitat paisatge Catàleg de paisatge de la Regió Metropolitana de Barcelona / Garraf.

Directriu paisatge Mantenir els camins per a l'accés a peu o en BTT i evitar-ne l'artificialització excessiva amb elements d'urbanització o enjardinaments ornamentals.



6.4.2014
Jaume Marsé



Restauració de la pedrera. 6.4.2014
Jaume Marsé



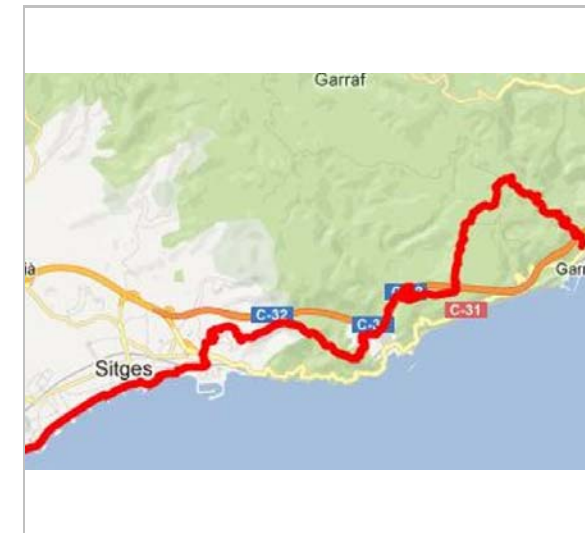
Arribant a Campdàsens. 6.4.2014
Jaume Marsé



Pedrera sense restaurar. 6.4.2014
Jaume Marsé

Camí Vell del Garraf

024-BAP



GR92
Jaume Marsé

2017

Redactor: Jaume Marsé Ferrer.



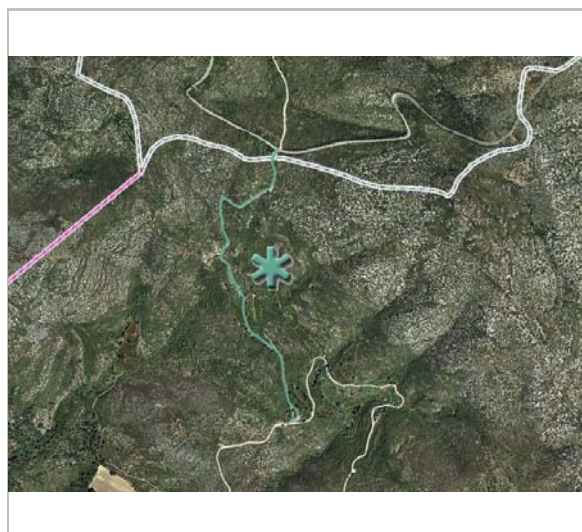
1997
Vicenç Carbonell

Camí Vell de Can Planes a Vallgrassa

025-BAP

LOCALITZACIÓ

Indret	Collada de Vallgrassa	Codi INE	082704
Adreça/es			
Coordenades UTM	x = 405929 ; y = 4569537	Identificació al plànol Grafisme categoria	BAP 6 *
		Delimitació bé Entorn protecció	—



Plànol de localització
ICGC - Jaume Marsé



Pas entre el pou Forroll i una barraca. 5.6.2009
Jaume Marsé

DADES URBANÍSTIQUES

Pla vigent	POUM de Sitges 2006
Classificació	SNU (sòl no urbanitzable)
Qualificació	25. ESPAIS NATURALS PROTEGITS; SRP1 (Parc de Garraf)
Exp. RPUC	Núm. 2005/017959/B
Relació ntiva.	

CATALOGACIÓ

Tipus de bé	Patrimoni ambiental-paisatgístic
Classificació	Recorreguts
Categoria	BPU
Nº reg/cat.	025-BAP
Nivell prot.	NP2 Conservació NP4 Ambiental

DESCRIPCIÓ DEL BÉ

Context	Discorre dins del PEIN (Pla d'Espais d'Interès Natural) i, per tant, forma part de la Xarxa Natura 2000, LIC (Lloc d'Importància Comunitària), ZEC (Zona d'Espècial Conservació) i ZEPA (Zona d'Espècial Protecció de les Aus).
Elements	Camí que surt en direcció nord, de can Planes, a l'alçada de la bassa d'en Vinyals. Segueix fins arribar a la collada de Vallgrassa, on travessa, ja en terme municipal d'Olivella, la carretera de la Plana Novella. Després segueix fins arribar a la masia de Vallgrassa. Fa 1.100 m de llarg. Amplada mitjana: 2 m Tipus de ferm: de terra, sense cap tractament.
Ús actual	Camí tradicional
Ús original / altres	Camí tradicional
Estat conservació	Bo

ÀMBITS DE PROTECCIÓ I OBJECTE

Raons catalogació	Camí tradicional públic de gran importància paisatgística que ens permet anar de Vallgrassa a can Planes, travessant el collet de Vallgrassa.
Elements	Can Planes (450 AA), fondo de la Sivina, bassa de Vinyals, collada de Vallgrassa.

Camí Vell de Can Planes a Vallgrassa

025-BAP

Barraques: 58 BAP i 57 BAP

Hi són presents quatre hàbitats naturals d'interès comunitari (HIC): els matollars termomediterranis i predesèrtics (codi 5330), les pinedes mediterrànies (codi 9540), la dels alzinars i carrascars (codi 9340) i els prats mediterranis rics en anuals, basòfils (Thero-Brachypodietalia) (codi 6220). Aquest últim, prioritari.
Barraques: 57, 58.

Entorn protecció Queda protegit el seu entorn, determinat per una línia paral·lela a 10 m a banda i banda del camí.

REGULACIÓ DE LES INTERVENCIIONS

Reg. intervencions	Mantenir el camí tancat al trànsit rodat.
Usos permesos	Circulació de persones.
Usos prohibits	Limitacions en les zones regulades pel PEIN. El pas de vehicles a motor.
Entorn de protecció	La protecció dels camins del sòl no urbanitzable assegura la prevenció i l'extinció dels incendis forestals i la conservació dels valors paisatgístics, ambientals i de la flora autòctona. Queda prohibit llençar, abocar o abandonar en l'entorn objectes o materials de qualsevol naturalesa i també col·locar rètols informatius a la zona de servitud sense l'oportuna autorització municipal. Els encreuaments d'instal·lacions des de l'entorn immediat, aeris o subterranis, no han de ser visibles des dels camins i del seu entorn de protecció.
Gestió	Aprovació d'un Inventari de Camins, coordinat amb el Consell Comarcal del Garraf, partint d'una visió global i integrada, fonamentada en la realitat legal, jurídica, funcional i històrica de la xarxa de camins.
Altres intervencions	No es podrà modificar el perfil longitudinal i transversal dels camins ni el seu traçat original. Les modificacions o adequacions, no podran suposar en cap cas alteracions negatives de l'entorn natural de la zona afectada. Només s'autoritzarà l'obertura de nous camins relacionats amb explotacions agrícoles o forestals.

INFORMACIÓ COMPLEMENTÀRIA

Bibliografia	CAMPILLO X. Inventari de camins de la comarca del Garraf. Vilanova i la Geltrú. Consell Comarcal del Garraf. 2003. GENERALITAT DE CATALUNYA. Bases cartogràfiques de medi ambient i sostenibilitat. Web: http://territori.gencat.cat/ ICGC. Còpia de la minuta del terme municipal de Sitges, escala 1:25.000, Instituto Geográfico y Estadístico. 1914. OBSERVATORI DEL PAISATGE. Catàleg de paisatge de la Regió Metropolitana de Barcelona. 2014.
Actuacions finca	Recentment es va adequar el camí al trànsit rodat, per motius de prevenció d'incendis forestals. Es va veure la necessitat de connectar, en aquest punt, la carretera de la Plana Novella amb el camí de can Planes.
Observacions	Aquest camí forma part de la xarxa principal del Pla d'Incendis. L'any 2009 es va fer apte per poder-hi passar vehicles contra incendis. El camí és de pas exclusiu per la prevenció d'incendis o emergències.
Protecció anterior	
Unitat paisatge	Catàleg de paisatge de la Regió Metropolitana de Barcelona / Garraf.
Directriu paisatge	Mantenir els camins per a l'accés a peu o en BTT i evitar-ne l'artificialització excessiva amb elements d'urbanització o enjardinaments ornamentals.

Camí Vell de Can Planes a Vallgrassa


025-BAP



Tancat al pas de trànsit rodat (part N). 5.6.2009
Jaume Marsé



4.4.2015
Jaume Marsé




4.4.2015
Jaume Marsé



4.4.2015
Jaume Marsé



Tancat al pas de trànsit rodat (part S). 4.4.2015
Jaume Marsé



Abans de realitzar-se l'obra. 14.9.2008
Jaume Marsé

Camí Vell de Can Planes a Vallgrassa

025-BAP

2017

Redactor: Jaume Marsé Ferrer.

Camí de les Costes

026-BAP

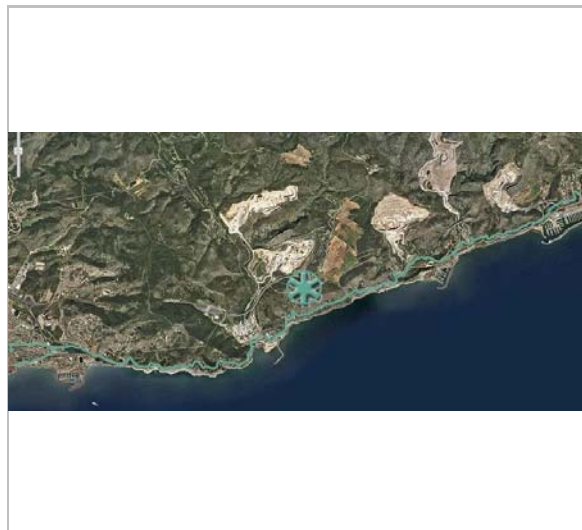
Altres denominacions GR 92

LOCALITZACIÓ

Indret Les Costes de Garraf Codi INE 082704

Adreça/es

Coordenades UTM x = 400496 ; y = 4565593 ; Identificació al plànol BAP 5 Delimitació bé Entorn protecció



Plànol de localització
ICGC - Jaume Marsé



El seu pas per cala Forn. 1.2.2015
Jaume Marsé

DADES URBANÍSTIQUES

Pla vigent POUM de Sitges 2006
Classificació SNU (sòl no urbanitzable)
Qualificació 25. ESPAIS NATURALS PROTEGITS; SRP1 (Parc de Garraf)
Exp. RPUC Núm. 2005/017959/B
Relació ntiva.

CATALOGACIÓ

Tipus de bé Patrimoni ambiental-paisatgístic
Classificació Recorreguts
Categoria BCIL
Nº reg/cat. 026-BAP
Nivell prot. NP2 Conservació NP4 Ambiental
Altres prot. BCIL. Acord de Ple Ajuntament. 27/9/2010.
BIC. Núm. Reg. 40077
Protegit per la Llei 3/1995, de 23 de març, de vies pecuàries.

DESCRIPCIÓ DEL BÉ

Context Camí que ressegueix el litoral del Garraf i comunica Barcelona amb Tarragona. De Barcelona a Sitges el camí vorejava Sant Boi- població que quedava lleugerament desplaçada-, travessava el Llobregat per un gual, i seguia cap a Viladecans, Castelldefels i Gavà. Pel que avui encara s'anomena Peu de les Costes, el camí s'enfilava pel massís de Garraf passant per la punta de Vallbona, punta de la Ginesta, pas Trencat, Garraf, platja de Garraf, cala de Bous, pas de la Mala Dona, Còdol Caigut, cala Morisca, Vallcarca casa del Soldat, cala de la Trinitat, punta Ferrosa, revolt Gran, les Escales, Calaforn, la Creueta, platja d'Aiguadolç i platja de Balmin. El camí entrava a la vila de Sitges per l'antic portal de la muralla que es deia portal de Barcelona. Les principals rieres que travessen el camí són: la riera de Vallbona, el torrent del Garraf, la riera de Vallcarca, la riera de Santa Tecla, el torrent d'en Misses (que desguassen a la riera de Sant Sebastià, la riera de Bassarodona o Terracavada), la riera de Ribes o Vilafranca, formada principalment per la riera de Ribes i pels seus afluents, les rieres de Canyelles o Jafre.
El camí té la senyalització de GR 92. Transcorre entre senders, pistes i carretera i el seu desnivell total és de 360 metres.
El camí és ramader i de titularitat pública.

Elements Es tracta de l'antic camí ral de Barcelona per les Costes de Garraf, que va caure en desús

Camí de les Costes

026-BAP

arran de la construcció del ferrocarril i la carretera. Tot i que el traçat de la nova carretera era bastant similar al de l'antic camí, sols s'hi sobreposava en alguns trams. Aquest fet ha permès que se n'hagin conservat fins avui alguns vestigis. El tram més ben conservat es troba just a l'inici del camí que des de la carretera porta a l'ermita de la Trinitat.
El tram més llarg conservat s'inicia junt a can Canyes, al Garraf, i pot seguir-se en direcció a port Ginesta uns sis-cents metres, fins que resta tallat per la carretera. Vora can Canyes, sortia pel camí de les costes un altre camí, segurament també d'època medieval, que portava fins a Campgràs i Begues (BAP 20).
Amplada mitjana: 1 m
Tipus de ferm: de terra, sense cap tractament.

Ús actual Camí tradicional i ramader.
Ús original / altres Camí tradicional i ramader.
Estat conservació Dolent; El traçat del camí està força desvirtuat per les infraestructures posteriors. Aquest camí està actualment pràcticament abandonat tot i subsistir el seu traçat ja que aquest no coincideix ni amb la carretera actual ni amb la via del tren.

ÀMBITS DE PROTECCIÓ I OBJECTE

Raons catalogació Aquest camí tradicional de gran importància històrica i paisatgística, amb un traçat vertiginós pels penya-segats i amb una qualitat de l'entorn natural i paisatgístic que l'emmarca, és sens dubte uns dels camins històrics més significatius de Catalunya. La rehabilitació i la recuperació del camí té un gran interès històric i cultural.
L'emplaçament geogràfic del camí, entre Sitges i Barcelona, a l'interior de la corona metropolitana, en una zona accessible amb transport públic (ferrocarril) i per la carretera de les Costes, fa que la seva rehabilitació i recuperació per a l'ús públic no motoritzat tingui un gran interès social.

Elements Platja de Sant Sebastià, torrent de l'Aiguadolç (18 BN), cala Forn, cala del Gat, cala de Vallcarca, cala Morisca, coll de Corralets, la Falconera (17 BN), cala de la Ginesta. Hi són presents quatre hàbitats naturals d'interès comunitari (HIC): els matollars termomediterranis i predesèrtics (codi 5330), les pinedes mediterrànies (codi 9540), la dels penya-segats de les costes mediterrànies (codi 1240) i els prats mediterranis rics en anuals, basòfils (Thero-Brachypodietalia) (codi 6220). Aquest últim, prioritari.

Entorn protecció Queda protegit el seu entorn, determinat per una línia paral·lela a 10 m a banda i banda del camí.

REGULACIÓ DE LES INTERVENCIONS

Reg. intervencions Es tracta d'un camí d'una gran significació històrica i cultural situat en un entorn espectacular, ja que recorre els penya-segats i les cales del massís del Garraf. La recuperació del camí permetria l'establiment d'un itinerari pedestre en condicions de seguretat (segregat del trànsit de motor) per a la descoberta de la façana costanera del parc natural del Garraf.
La recuperació del camí permetria alhora restaurar-ne els elements constructius o patrimonials (murs i espones, passos, ponts, etc.).
Caldria planejar la seva recuperació total o parcial i la seva senyalització.

Usos permesos Circulació de persones.

Usos prohibits Limitacions en les zones regulades pel PEIN. El pas de vehicles a motor.

Entorn de protecció La protecció dels camins del sòl no urbanitzable assegura la prevenció i l'extinció dels incendis forestals i la conservació dels valors paisatgístics, ambientals i de la flora autòctona. Queda prohibit llençar, abocar o abandonar en l'entorn objectes o materials de qualsevol naturalesa i també col·locar rètols informatius a la zona de servitud sense l'oportuna autorització municipal. Els encreuaments d'instal·lacions des de l'entorn immediat, aèries o subterranis, no han de ser visibles des dels camins i del seu entorn de protecció.

Gestió Aprovació d'un Inventari de Camins, coordinat amb el Consell Comarcal del Garraf, partint d'una visió global i integrada, fonamentada en la realitat legal, jurídica, funcional i històrica de la xarxa de camins.

Camí de les Costes

026-BAP

Altres intervencions Des de l'any 1995, el Departament d'Agricultura de la Generalitat de Catalunya té la responsabilitat d'investigar (fer inventari), classificar, delimitar i fitar els camins ramaders de Catalunya.

INFORMACIÓ COMPLEMENTÀRIA

Informació històrica La primera referència documental de l'existència d'un camí arran de costa data del segle XIV. Al testament de Bernat de Fonollar, senyor de Sitges i Campdàsens, hi ha una deixa de cinc mil sous per millorar el camí pel Garraf i facilitar la comunicació terrestre amb Barcelona. L'any 1356 aquests treballs encara no s'havien dut a terme i possiblement aquesta disposició testamentària no va arribar mai a complir-se. Cal tenir en compte que en l'època la manca d'un bon camí cap a Barcelona era solucionat amb la navegació, ja que les condicions naturals del port de Sitges ho facilitaven. L'any 1392 el rei Joan I va expedir un decret per a evitar incomoditats i perills als vianants del camí de les costes. S'establí un sistema d'impostos de passatge, que es denominava barra, que pretenia recaptar durant vint anys els diners necessaris per a la reforma del camí.

A l'Arxiu Parroquial de Sitges es conserven testimonis documentals de les reparacions, les fases i els diners gastats en la millora del camí. Al 1395, el rei Pere III, concedia durant vuit anys als jurats de la vila de Sitges el dret d'imposicions, per tal que entre d'altres coses es continuessin les obres del camí en els trams entre el Garraf i Sitges. Al 1400 el rei Martí va revocar aquesta concessió un cop acabades les obres de rehabilitació. A partir d'aquest moment, els documents conservats ens parlen de diferents obres puntuals de rehabilitació degut a les esclavissades freqüents, pluges torrencials i desbordaments de torrents que feien sovint intransitable el camí. Destaca un document del 1413 que parla del perill al qual s'exposaven els vianants que s'aventuraven a transitar pel camí, diu que aleshores l'edifici del castell del Garraf estava totalment arruïnada i destruït, que es trobava en un lloc erm i solitari, sotmès al perill de les incursions pirates, i que per això la gent no hi feia estada. D'altres documents ens parlen de subvencions i ajudes per arranjar el camí concedides l'any 1599 per Felip III. Pel que fa al fenomen del bandolerisme que durant els segles XVI i XVII es va estendre per tot Catalunya, també va afectar al camí de les Costes del Garraf, estret i solitari, i en són diversos els testimonis. Durant l'ocupació francesa, el camí degué ser molt transitat per les tropes dels dos bàndols. L'any 1811 una divisió francesa va arribar a Sitges procedent de Barcelona per les Costes del Garraf. Després de la guerra el camí estava malmès en diversos punts. Aquesta inutilització potser va ser realitzada intencionadament per l'exèrcit francès quan es retirava. Després de la Guerra del Francès i de les successives guerres carlines, l'estat de conservació del camí de les Costes del Garraf devia ser molt deficient i continuava essent no apte pel trànsit rodat. Ja entrats en el segle XX diversos són els testimonis que parlen del camí i de la seva perillositat. El camí tenia dos pams d'amplada i era tanta la por de la gent a passar-hi que, des d'Aiguadolç fins a la Falconera, tothom baixava dels muls i feia el camí a peu. La necessitat d'una nova carretera era evident, però no va ser fins a l'any 1871 que va ser possible franquejar les costes de Garraf per una altra via. A partir d'aquest moment, el camí va anar quedant inutilitzat, ja que la construcció de la nova carretera va provocar que en alguns punts l'antic camí fos tallat i que en alguns trams restés colgat de roques. El plànol del projecte del ferrocarril (1877) documenta l'existència i el traçat del camí de les Costes de Garraf, que apareix amb el nom de "C^o de las Costas". A l'Arxiu Històric Municipal de Sitges es conserva l'acta de partionament i afitament de la carrerada del Camí de les Costes de Garraf (1863), que el document anomena "cañada general".

Bibliografia

CAMPILLO X. Inventari de camins de la comarca del Garraf. Vilanova i la Geltrú. Consell Comarcal del Garraf. 2003.
 CAMPILLO X. Estudi de l'accessibilitat a l'espai natural del Colls i Miralpeix inclòs l'Inventari dels camins existents i l'anàlisi de llur titularitat dominical. Consorci dels Colls i Miralpeix - Costa del Garraf. 2008.
 CARTOTECA HISTÒRICA. Croquis del Camino de las Costas de Garraf. Madrid. 1818.
 DIPUTACIÓ DE BARCELONA. <http://patrimonicultural.diba.cat/>. 2006.
 DIPUTACIÓ DE BARCELONA. BOPB. 11.11.2010.
 ECO DE SITGES. 15 d'octubre 2010.
 GENERALITAT DE CATALUNYA. Bases cartogràfiques de medi ambient i sostenibilitat. Web: <http://territori.gencat.cat/>
 MALAGELADA F. L'Antic camí de les costes del Garraf i el seu entorn. Grup d'Estudis

Camí de les Costes

026-BAP


Sitgetans. 1985.
 NATURALEA. Proposta per a la recuperació del camí de les Costes de Garraf. Fase I de Sitges a cala Morisca. 2010.
 MASSANSALVADOR L. Inventari del patrimoni cultural del municipi de Sitges. Oficina del patrimoni cultural. Diputació de Barcelona. Barcelona. 2008. Fitxa 676.
 MIRET M. Notícies històriques del camí de les costes del Garraf. II Trobada d'Estudiosos del Garraf. 1994.
 MIRET M, MUNTANER I. Història i recorregut del camí de les Costes de Garraf. Miscel·lània penedesenca. 1995.
 OBSERVATORI DEL PAISATGE. Catàleg de paisatge de la Regió Metropolitana de Barcelona. 2014.

Observacions

Altres catalogacions: Inventari del Patrimoni Cultural del municipi de Sitges. Fitxa núm. 676.
 El GR 92 és un sender de Gran Recorregut que travessa tota Catalunya de nord a sud resseguint la costa de la Mar Mediterrània. Neix a Portbou a l'Alt Empordà, i arriba fins al Pont de l'Olivar a Ulldecona, comarca del Montsià.
 El GR 92 té llargs trams de recorregut per primera línia de costa aprofitant tot tipus de camins costers, entre els que destaquen els trams de l'antic "camí de ronda", camí que resseguia minuciosament el litoral i que s'utilitzava per a vigilància de les costes. Dins d'aquests trams costaners hi ha penya-segats, cales, platges, racons i conjunts d'un interès de primer ordre en els aspectes excursionista, turístic i de coneixement del país. No sempre és possible resseguir la costa, ja que hi ha obstacles de diferent tipus que ho impedeixen. Per aquest motiu, i també com a criteri de disseny, per a evitar la monotonia de molts dies de camí amb el mateix tipus de paisatge per bonic que sigui, el GR 92 té també trams més distants del mar, a vegades amb magnífiques vistes i altres vegades trams completament interiors. Dins d'aquest criteri es situen també les seves 5 variants. A més, el GR 92 forma part del sender internacional E-10 i els extrems catalans han d'enllaçar amb la seva continuació dins de territori francès i valencià.


Protecció anterior

Unitat paisatge Catàleg de paisatge de la Regió Metropolitana de Barcelona / Garraf.
Directriu paisatge Mantenir els camins per a l'accés a peu o en BTT i evitar-ne l'artificialització excessiva amb elements d'urbanització o enjardinaments ornamentals.
Altres Declarat BCIL pel Ple de l'Ajuntament.



El seu pas per cala Forn. 1.2.2015

Jaume Marsé



El seu pas per cala Forn. 2010

Naturalea

Camí de les Costes


026-BAP



Pas de les Escales. 2010
Naturalea



Prop de Vallcarca. 2010
Naturalea



Prop de cala Morisca. 2010
Naturalea



Croquis del Camino de las Costas de Garraf. 1818.
Cartoteca Histórica. Madrid.

2017

Redactor: Jaume Marsé Ferrer.

Camí de les Basses a la Trinitat



027-BAP

Altres denominacions Camí Nou del Coll de la Fita a la Trinitat. GR 92.

LOCALITZACIÓ

Indret Fondo de les Basses - Penya del Llamp - La Trinitat Codi INE 082704

Adreça/es

Coordenades UTM x = 403951 ; Identificació al plànol **BAP 4** Delimitació bé 
y = 4565869 Grafisme categoria  Entorn protecció



Plànol de localització
ICGC - Jaume Marsé



25/5/2014
Jaume Marsé

DADES URBANÍSTIQUES

Pla vigent POUM de Sitges 2006
Classificació SNU (sòl no urbanitzable)
Qualificació 25. ESPAIS NATURALS PROTEGITS; SRP1 (Parc de Garraf)
Exp. RPUC Núm. 2005/017959/B
Relació ntiva.

CATALOGACIÓ

Tipus de bé Patrimoni ambiental-paisatgístic
Classificació Recorreguts
Categoria BPU
Nº reg/cat. 027-BAP
Nivell prot. NP2 Conservació NP4 Ambiental
Altres prot. Catàleg de paisatge de la Regió Metropolitana de Barcelona. Unitat de paisatge 5. Garraf.

DESCRIPCIÓ DEL BÉ

Context Discorre dins del PEIN (Pla d'Espais d'Interès Natural) i, per tant, forma part de la Xarxa Natura 2000, LIC (Lloc d'Importància Comunitària), ZEC (Zona d'Especial Conservació) i ZEPA (Zona d'Especial Protecció de les Aus).

Elements Camí que mena l'antiga Masia de les Basses, a 225 m d'altitud, al Pla de les Basses, una dolina situada entre els fondals de Vallaric i Mas Quadrell, i entre la serra del Gafarró i el Pujol Gran.
La part nord del camí de les Basses és el que ve de Mas Maiol. La part sud, ve de la Trinitat i forma part del GR 92. La part est anava fins al fondo de Mas Quadrell.
Amplada mitjana: 2 m
Tipus de ferm: de terra, sense cap tractament.

Ús actual Camí forestal

Ús original / altres Camí forestal

Estat conservació Bo; El tram que va al fondo del Mas Quadrell està perdut pel seu desús. La resta del camí és en bon estat.

ÀMBITS DE PROTECCIÓ I OBJECTE

Camí de les Basses a la Trinitat

027-BAP

Raons catalogació Camí forestal públic de gran importància paisatgística. Aquest camí constitueix un objectiu de qualitat paisatgística (OQP) i una proposta de criteri i acció del Catàleg de paisatge de la Regió Metropolitana de Barcelona corresponent a la unitat de paisatge 5, Garraf. Correspon al recorregut núm. 26.

Elements Fondo de les Piltres, fondo de les Basses, pujol Petit, puig de Sant Isidre i la penya del Llamp.
Barraques: 132 BAP, 156 BAP, 161 BAP i 70 BAP (barraca d'en Marsal, per un corriol variant del camí).
Hi són presents tres hàbitats naturals d'interès comunitari (HIC): els matollars termomediterranis i predesèrtics (codi 5330), les pinedes mediterrànies (codi 9540) i els prats mediterranis rics en anuals, basòfils (Thero-Brachypodietalia) (codi 6220). Aquest últim, prioritari.

Entorn protecció Queda protegit el seu entorn, determinat per una línia paral·lela a 10 m a banda i banda del camí.

REGULACIÓ DE LES INTERVENCIIONS

Reg. intervencions Protecció i manteniment del camí.

Usos permesos Circulació de persones.

Usos prohibits Limitacions en les zones regulades pel PEIN. El pas de vehicles a motor.

Entorn de protecció La protecció dels camins del sòl no urbanitzable assegura la prevenció i l'extinció dels incendis forestals i la conservació dels valors paisatgístics, ambientals i de la flora autòctona. Queda prohibit llençar, abocar o abandonar en l'entorn objectes o materials de qualsevol naturalesa i també col·locar rètols informatius a la zona de servitud sense l'oportuna autorització municipal. Els encreuaments d'instal·lacions des de l'entorn immediat, aeris o subterranis, no han de ser visibles des dels camins i del seu entorn de protecció.

Gestió Aprovació d'un Inventari de Camins, coordinat amb el Consell Comarcal del Garraf, partint d'una visió global i integrada, fonamentada en la realitat legal, jurídica, funcional i històrica de la xarxa de camins.

Altres intervencions No es podrà modificar el perfil longitudinal i transversal dels camins ni el seu traçat original. Les modificacions o adequacions, no podran suposar en cap cas alteracions negatives de l'entorn natural de la zona afectada. Només s'autoritzarà l'obertura de nous camins relacionats amb explotacions agrícoles o forestals.

INFORMACIÓ COMPLEMENTÀRIA

Informació històrica La font de les Basses va ser costejada per Uniland com a compensació de la destrucció de la font de Montseva, inclosa en l'àmbit d'explotació de la pedrera de Vallcarca. El funcionament de la nova font, pretén acumular en un dipòsit les aigües pluvials de l'indret de les Basses. La nova font imita externament una barraca de pedra seca, tot i que el seu interior allotja una estructura metàl·lica.

Bibliografia CAMPILLO X. Inventari de camins de la comarca del Garraf. Vilanova i la Geltrú. Consell Comarcal del Garraf. 2003.
CENTRE EXCURSIONISTA DE SITGES. 11ª Caminada Popular. La Font de les Basses. 28 d'octubre de 2007.
Vilaweb. Sitges. 31-10-2007.
ICGC. Còpia de la minuta del terme municipal de Sitges, escala 1:25.000, Instituto Geográfico y Estadístico. 1914.
OBSERVATORI DEL PAISATGE. Catàleg de paisatge de la Regió Metropolitana de Barcelona. 2014.

Observacions El GR 92 és un sender de Gran Recorregut que travessa tota Catalunya de nord a sud resseguint la costa de la Mar Mediterrània. Neix a Portbou a l'Alt Empordà, i arriba fins al Pont de l'Olivar a Ulldecona, comarca del Montsià.
El GR 92 té llargs trams de recorregut per primera línia de costa aprofitant tot tipus de camins costers, entre els que destaquen els trams de l'antic "camí de ronda", camí que ressegua minuciosament el litoral i que s'utilitzava per a vigilància de les costes. Dins d'aquests trams costaners hi ha penya-segats, cales, platges, racons i conjunts d'un interès de primer ordre en els aspectes excursionista, turístic i de coneixement del país.

Camí de les Basses a la Trinitat


027-BAP

No sempre és possible resseguir la costa, ja que hi ha obstacles de diferent tipus que ho impedeixen. Per aquest motiu, i també com a criteri de disseny, per a evitar la monotonia de molts dies de camí amb el mateix tipus de paisatge per bonic que sigui, el GR 92 té també trams més distants del mar, a vegades amb magnífiques vistes i altres vegades trams completament interiors. Dins d'aquest criteri es situen també les seves 5 variants. Aquesta variant del GR 92 travessa el Parc Natural del Garraf pel seu bell mig. A més, el GR 92 forma part del sender internacional E-10 i els extrems catalans han d'enllaçar amb la seva continuació dins de territori francès i valencià.

Protecció anterior

Unitat paisatge Catàleg de paisatge de la Regió Metropolitana de Barcelona / Garraf.

Directriu paisatge Mantenir els camins per a l'accés a peu o en BTT i evitar-ne l'artificialització excessiva amb elements d'urbanització o enjardinaments ornamentals.




25.5.2014
Jaume Marsé



25.4.2015
Jaume Marsé



Font de les Basses. 25.5.2014
Jaume Marsé




Font de les Basses. 28.10.2007
Centre Excursionista de Sitges

Camí de les Basses a la Trinitat

027-BAP



Cap a la Trinitat. 13.12.2014
Jaume Marsé



Venint de la Trinitat. 13.12.2014
Jaume Marsé


2017

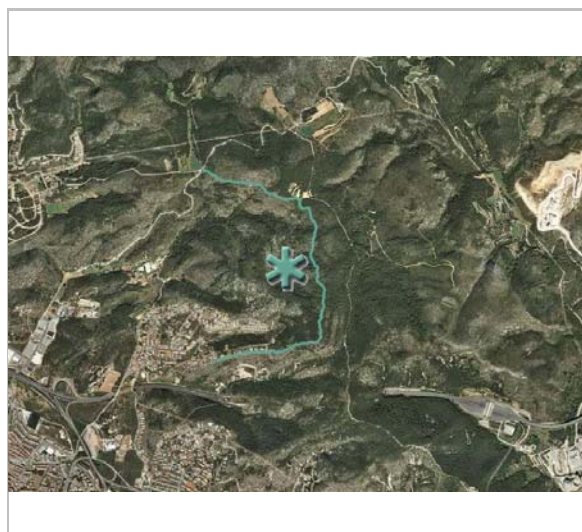
Redactor: Jaume Marsé Ferrer.

Drecera del Gafarró i pujada al puig d'en Boronet.

028-BAP

LOCALITZACIÓ

Indret	Serra del Gafarró - Turó Rodó - Puig d'en Boronet	Codi INE	082704
Adreça/es			
Coordenades UTM	x = 401744 ; y = 4568326	Identificació al plànol Grafisme categoria	BAP 4 *
		Delimitació bé Entorn protecció	



Plànol de localització
ICGC - Jaume Marsé



Drecera del Gafarró. 1.7.2014
Jaume Marsé

DADES URBANÍSTIQUES

Pla vigent	POUM de Sitges 2006
Classificació	SNU (sòl no urbanitzable)
Qualificació	25. ESPAIS NATURALS PROTEGITS; SRP-C1 (Sòl No Urbanitzable Costaner C1)
Exp. RPUC	Núm. 2005/017959/B
Relació ntiva.	

CATALOGACIÓ

Tipus de bé	Patrimoni ambiental-paisatgístic
Classificació	Recorreguts
Categoria	BPU
Nº reg/cat.	028-BAP
Nivell prot.	NP2 Conservació NP4 Ambiental

DESCRIPCIÓ DEL BÉ

Context	Discorre dins del PEIN (Pla d'Espais d'Interès Natural) i, per tant, forma part de la Xarxa Natura 2000, LIC (Lloc d'Importància Comunitària), ZEC (Zona d'Espècial Conservació) i ZEPA (Zona d'Espècial Protecció de les Aus).
Elements	La drecera del Gafarró és un senderol que arrenca del camí de la Fita, transcorre pel solell de l'Espardenyer i arriba a la serra del Gafarró. Aquí connecta amb el camí de les basses, però també es pot continuar per un sender cap al turó Rodó i cap el puig d'en Boronet, després baixa fins la urbanització de Quintmar. Amplada mitjana: 1 m Tipus de ferm: de terra, sense cap tractament.
Ús actual	Camí tradicional
Ús original / altres	Camí tradicional
Estat conservació	Bo

ÀMBITS DE PROTECCIÓ I OBJECTE

Raons catalogació	Recorregut de gran qualitat paisatgística. La drecera del Gafarró permet caminar pel vessant sud del turó de la Sivina, el solell de l'Espardenyer. La pujada al puig d'en Boronet ens dona accés al mirador de la Creu de Sant Isidre (Fitxa.
-------------------	--

Drecera del Gafarró i pujada al puig d'en Boronet.

028-BAP

Elements

32 BAP). Aquest mirador constitueix un objectiu de qualitat paisatgística (OQP) i una proposta de criteri i acció del Catàleg de paisatge de la Regió Metropolitana de Barcelona corresponent a la unitat de paisatge 5, Garraf. Correspon al mirador núm. 12.

Solell de l'Espardenyer, turó Rodó, puig d'en Boronet, creu de Sant Isidre.
Barraques: 68 BAP, 69 BAP i 75 BAP.

Hi són presents tres hàbitats naturals d'interès comunitari (HIC): els matollars termomediterranis i predesèrtics (codi 5330), les pinedes mediterrànies (codi 9540) i els prats mediterranis rics en anuals, basòfils (Thero-Brachypodietalia) (codi 6220). Aquest últim, prioritari.

Entorn protecció

Queda protegit el seu entorn, determinat per una línia paral·lela a 10 m a banda i banda del camí.

REGULACIÓ DE LES INTERVENCIIONS

Reg. intervencions	Protecció del camí.
Usos permesos	Circulació de persones.
Usos prohibits	Limitacions en les zones regulades pel PEIN. El pas de vehicles a motor.
Entorn de protecció	La protecció dels camins del sòl no urbanitzable assegura la prevenció i l'extinció dels incendis forestals i la conservació dels valors paisatgístics, ambientals i de la flora autòctona. Queda prohibit llençar, abocar o abandonar en l'entorn objectes o materials de qualsevol naturalesa i també col·locar rètols informatius a la zona de servitud sense l'oportuna autorització municipal. Els encreuaments d'instal·lacions des de l'entorn immediat, aeris o subterranis, no han de ser visibles des dels camins i del seu entorn de protecció.
Gestió	Aprovació d'un Inventari de Camins, coordinat amb el Consell Comarcal del Garraf, partint d'una visió global i integrada, fonamentada en la realitat legal, jurídica, funcional i històrica de la xarxa de camins.
Altres intervencions	No es podrà modificar el perfil longitudinal i transversal dels camins ni el seu traçat original. Les modificacions o adequacions, no podran suposar en cap cas alteracions negatives de l'entorn natural de la zona afectada. Només s'autoritzarà l'obertura de nous camins relacionats amb explotacions agrícoles o forestals.

INFORMACIÓ COMPLEMENTÀRIA

Bibliografia	GENERALITAT DE CATALUNYA. Bases cartogràfiques de medi ambient i sostenibilitat. Web: http://territori.gencat.cat/ OBSERVATORI DEL PAISATGE. Catàleg de paisatge de la Regió Metropolitana de Barcelona. 2014.
--------------	---

Protecció anterior

Unitat paisatge	Catàleg de paisatge de la Regió Metropolitana de Barcelona / Garraf.
Directriu paisatge	Mantenir els camins per a l'accés a peu o en BTT i evitar-ne l'artificialització excessiva amb elements d'urbanització o enjardinaments ornamentals.

Drecera del Gafarró i pujada al puig d'en Boronet.

028-BAP



Drecera del Gafarró. 1.7.2014
Jaume Marsé




Drecera del Gafarró. 1.7.2014
Jaume Marsé



Drecera del Gafarró. 1.7.2014
Jaume Marsé



La Creu de Sant Isidre. 13.12.2014
Jaume Marsé



Baixant del puig d'en Boronet. 13.12.2014
Jaume Marsé



Al fons, el camí del Tirano 13.12.2014
Jaume Marsé

Drecera del Gafarró i pujada al puig d'en Boronet.

028-BAP

2017

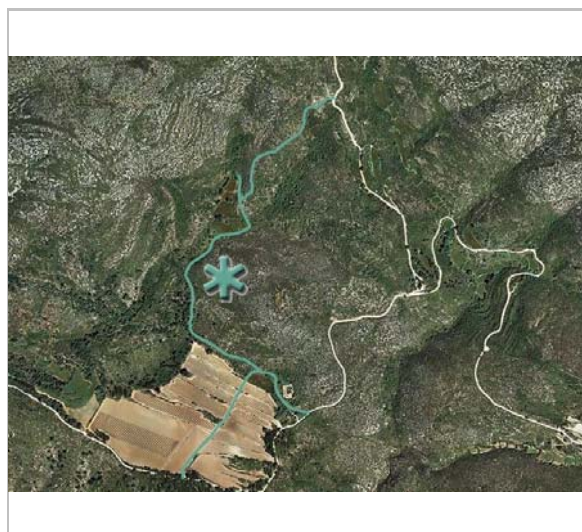
Redactor: Jaume Marsé Ferrer.

Camí de can Planes a la coma Roja

029-BAP

LOCALITZACIÓ

Indret	Fondo de Coma-Roja	Codi INE	082704
Adreça/es			
Coordenades UTM	x = 405661 ; y = 4569227	Identificació al plànol Grafisme categoria	BAP 6 *
		Delimitació bé Entorn protecció	



Plànol de localització
ICGC - Jaume Marsé



Entre les vinyes de can Planes. 4.4.2015
Jaume Marsé

DADES URBANÍSTIQUES

Pla vigent	POUM de Sitges 2006
Classificació	SNU (sòl no urbanitzable)
Qualificació	25. ESPAIS NATURALS PROTEGITS; SRP1 (Parc de Garraf)
Exp. RPUC	Núm. 2005/017959/B
Relació ntiva.	

CATALOGACIÓ

Tipus de bé	Patrimoni ambiental-paisatgístic
Classificació	Recorreguts
Categoria	BPU
Nº reg/cat.	029-BAP
Nivell prot.	NP2 Conservació NP4 Ambiental

DESCRIPCIÓ DEL BÉ

Context	Discorre dins del PEIN (Pla d'Espais d'Interès Natural) i, per tant, forma part de la Xarxa Natura 2000, LIC (Lloc d'Importància Comunitària), ZEC (Zona d'Espècial Conservació) i ZEPA (Zona d'Espècial Protecció de les Aus).
Elements	Dos ramals del camí surten de can Planes (connexió amb el camí de can Planes) en direcció nord fins a la coma Roja. A partir d'aquí surt un senderol que segueix direcció nord fins arribar al camí vell de can Planes a Vallgrassa (Fitxa 25 BAP). Amplada mitjana: 1 m Tipus de ferm: de terra, sense cap tractament.
Ús actual	Camí tradicional
Ús original / altres	Camí tradicional
Estat conservació	Bo

ÀMBITS DE PROTECCIÓ I OBJECTE

Raons catalogació	Camí tradicional públic de gran importància paisatgística. Recorregut que ens permet caminar per la part nord de can Planes i veure moltes de les barraques de pedra seca tant de can Planes com de la casa Vella.
Elements	Masia i torre de can Planes (450 AA), coma Roja. Barraques: 50 BAP, 51 BAP, 52 BAP, 53 BAP, 56 BAP.

Camí de can Planes a la coma Roja

029-BAP

Hi són presents quatre hàbitats naturals d'interès comunitari (HIC): els matollars termomediterranis i predesèrtics (codi 5330), les pinedes mediterrànies (codi 9540), la dels alzinars i carrascars (codi 9340) i els prats mediterranis rics en anuals, basòfils (Thero-Brachypodietalia) (codi 6220). Aquest últim, prioritari.

La coma Roja

Entorn protecció Queda protegit el seu entorn, determinat per una línia paral·lela a 10 m a banda i banda del camí.

REGULACIÓ DE LES INTERVENCIIONS

Reg. intervencions	Protecció i manteniment del camí.
Usos permesos	Circulació de persones.
Usos prohibits	Limitacions en les zones regulades pel PEIN. El pas de vehicles a motor.
Entorn de protecció	La protecció dels camins del sòl no urbanitzable assegura la prevenció i l'extinció dels incendis forestals i la conservació dels valors paisatgístics, ambientals i de la flora autòctona. Queda prohibit llençar, abocar o abandonar en l'entorn objectes o materials de qualsevol naturalesa i també col·locar rètols informatius a la zona de servitud sense l'oportuna autorització municipal. Els encreuaments d'instal·lacions des de l'entorn immediat, aeris o subterranis, no han de ser visibles des dels camins i del seu entorn de protecció.
Gestió	Aprovació d'un Inventari de Camins, coordinat amb el Consell Comarcal del Garraf, partint d'una visió global i integrada, fonamentada en la realitat legal, jurídica, funcional i històrica de la xarxa de camins.
Altres intervencions	No es podrà modificar el perfil longitudinal i transversal dels camins ni el seu traçat original. Les modificacions o adequacions, no podran suposar en cap cas alteracions negatives de l'entorn natural de la zona afectada. Només s'autoritzarà l'obertura de nous camins relacionats amb explotacions agrícoles o forestals.

INFORMACIÓ COMPLEMENTÀRIA

Bibliografia	CAMPILLO X. Inventari de camins de la comarca del Garraf. Vilanova i la Geltrú. Consell Comarcal del Garraf. 2003. GENERALITAT DE CATALUNYA. Bases cartogràfiques de medi ambient i sostenibilitat. Web: http://territori.gencat.cat/ OBSERVATORI DEL PAISATGE. Catàleg de paisatge de la Regió Metropolitana de Barcelona. 2014.
--------------	--

Protecció anterior

Unitat paisatge	Catàleg de paisatge de la Regió Metropolitana de Barcelona / Garraf.
Directriu paisatge	Mantenir els camins per a l'accés a peu o en BTT i evitar-ne l'artificialització excessiva amb elements d'urbanització o enjardinaments ornamentals.

Camí de can Planes a la coma Roja

029-BAP



Entre bargallons. 21.5.2014
Jaume Marsé



4.4.2015
Jaume Marsé



4.4.2015
Jaume Marsé



4.4.2015
Jaume Marsé



4.4.2015
Jaume Marsé



El camí es converteix en un corriol. 4.4.2015
Jaume Marsé

Camí de can Planes a la coma Roja

029-BAP

2017

Redactor: Jaume Marsé Ferrer.

Mirador del castell de Miralpeix

030-BAP

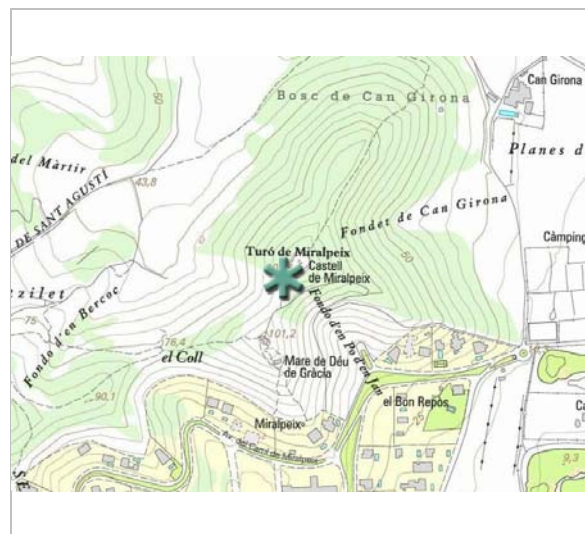
LOCALITZACIÓ

Indret Fitó de Miralpeix Codi INE 082704

Adreça/es

Coordenades UTM x = 397156 ; Identificació al plànol **BAP 1** Delimitació bé
y = 4565285 Grafisme categoria * Entorn protecció

DADES CADASTRALS	Número	Superfície	Sostre	N. plantes	Titularitat
					Pública



Plànol de localització
ICGC - Jaume Marsé



Part de les restes del Castell. 26.11.2013.
Jaume Marsé

DADES URBANÍSTIQUES

Pla vigent POUM de Sitges 2006
Classificació SNU (sòl no urbanitzable)
Qualificació 25. ESPAIS NATURALS PROTEGITS; SRP1 (Parc de Garraf)
Exp. RPUC Núm. 2005/017959/B
Relació ntiva.

CATALOGACIÓ

Tipus de bé Patrimoni ambiental-paisatgístic
Classificació Miradors
Categoria BPU
Nº reg/cat. 030-BAP
Nivell prot. NP4 Ambiental
Altres prot. Catàleg de paisatge de la Regió Metropolitana de Barcelona. Unitat de paisatge 7. Plana del Garraf.

DESCRIPCIÓ DEL BÉ

Context És dins del PEIN (Pla d'Espais d'Interès Natural) i, per tant, forma part de la Xarxa Natura 2000, LIC (Lloc d'Importància Comunitària), ZEC (Zona d'Especial Conservació) i ZEPA (Zona d'Especial Protecció de les Aus).

Elements El castell de Miralpeix de Sitges és damunt un turó bessó del que hi ha l'ermita de Gràcia. Des del castell es veu Montserrat. Del castell en queda poca cosa. Ruïnes d'un castellot o torre de base gairebé quadrada i de parets gruixudes. També es veuen restes d'una sitja. El castell es troba a 103 m s.n.m.

Estat conservació Dolent; L'ermita està abandonada i les restes del Castell sense protecció. No hi ha senyalització.

Entorn protecció El turó de Miralpeix i l'espai on està situada l'ermita de Gràcia i part del camí del Castell (6 BAP).

Situació de risc Altres riscos; Vandalisme.

Altres det. vinculants Catàleg de paisatge de la Regió Metropolitana de Barcelona. Proposta de criteris i accions dirigits prioritàriament a la gestió, núm. 7.5 i 7.17.

ÀMBITS DE PROTECCIÓ I OBJECTE

Mirador del castell de Miralpeix

030-BAP

Raons catalogació Aquest mirador constitueix un objectiu de qualitat paisatgística (OQP) i una proposta de criteri i acció del Catàleg de paisatge de la Regió Metropolitana de Barcelona corresponent a la unitat de paisatge 7, Plana del Garraf. Correspon al mirador núm. 28.

Elements El castell de Miralpeix.
L'ermita de la Mare de Déu de Gràcia (457 AA).
Hi són presents tres hàbitats naturals d'interès comunitari (HIC): els matollars termomediterranis i predesèrtics (codi 5330), les pinedes mediterrànies (codi 9540) i els prats mediterranis rics en anuals, basòfils (Thero-Brachypodietalia) (codi 6220). Aquest últim, prioritari.

Entorn protecció Ha de comprendre no només el turó de Miralpeix sinó l'indret on està situada l'ermita de Gràcia i part del camí del Castell (6 BAP).

REGULACIÓ DE LES INTERVENCIIONS

Reg. intervencions Promoure una xarxa d'itineraris paisatgístics i de miradors accessibles a peu o en vehicle on la percepció del paisatge és més àmplia i suggerent. Aquesta xarxa, que comprèn miradors i camins existents i d'altres a consolidar, hauria de rebre les actuacions necessàries de condicionament, senyalització, manteniment i difusió per facilitar la percepció dels valors del patrimoni cultural i del paisatge, i el coneixement del territori i la seva història.

Enderroc del far aeri, actualment en desús i restauració natural de l'espai corresponent. Recuperació de les visuals panoràmiques mitjançant un estudi ambiental i paisatgístic de l'entorn del castell.

Entorn de protecció Els miradors milloren indirectament el paisatge que es contempla ja que les actuacions i projectes que es fan tenen més en compte els aspectes paisatgístics.

Gestió Protegir les restes del castell.
Restauració i senyalització del camí.
Reorganització dels accessos al santuari i al castell.

Altres intervencions Dedicar en el planejament urbanístic una especial atenció a altres miradors i itineraris locals accessibles, a aquells que es troben en els espais periurbans i també als camins de ronda.

INFORMACIÓ COMPLEMENTÀRIA

Informació històrica El castell de Miralpeix era una fortificació de planta rectangular, avui en ruïnes, situada al cim del turó que porta el mateix nom, que ocupa una superfície de 276 m2. El primer esment documental de Miralpeix data de l'any 1057, quan el bisbe de Barcelona, Guislabert, amb el seu cosí Mir Geribert, la seva dona, Guisla, i el seu fill Bernat, cediren la meitat de la quadra deshabitada, els delmes i les primícies en alou a Arnau Arvolí amb la condició de reconstruir i poblar Miralpeix i de treballar les terres. Es desconeix la data de fundació, però es podria situar a finals del segle X, moment en el que es van bastir altres castells i torres a la contrada.

A finals del segle XII, Gombau de Miralpeix, que estava amenaçat per Berenguer de Castellet i Eimeric d'Espells, va decidir reforçar el castell de Miralpeix i cavar-hi uns valls, per fer més difícil l'accés a la seva possessió. Aquest esforç no van servir per a res, ja que cap a 1190 els seus enemics van assaltar, saquejar i destruir la fortificació.

Els Miralpeix continuaren residint a la quadra que els donava nom i no va ser fins a finals del segle XIV que es desvincularen. El 22 de novembre de 1410 la va comprar la Pia Almoina als administradors de l'Hospital de la Santa Creu, hereus de Berenguer de Miralpeix i va iniciar-se l'abandonament i la decadència de l'indret, que a partir d'aleshores va ser ocupat de manera temporal i de forma precària amb funcions agropecuàries

Bibliografia GENERALITAT DE CATALUNYA. Bases cartogràfiques de medi ambient i sostenibilitat. Web: <http://territori.gencat.cat/>
OBSERVATORI DEL PAISATGE. Catàleg de paisatge de la Regió Metropolitana de Barcelona. 2014.

Protecció anterior


Unitat paisatge Catàleg de paisatge de la Regió Metropolitana de Barcelona / Plana del Garraf.

Directriu paisatge Millorar la continuïtat dels itineraris de vianants.
Promoure una xarxa d'itineraris paisatgístics i de miradors accessibles a peu o en vehicle

Mirador del castell de Miralpeix

030-BAP

on la percepció del paisatge és més àmplia i suggerent. Aquesta xarxa, que comprèn miradors i camins existents i d'altres a consolidar, hauria de rebre les actuacions necessàries de condicionament, senyalització, manteniment i difusió per facilitar la percepció dels valors del paisatge i el coneixement del territori. Són els miradors del castell de Miralpeix, ...




Part de les restes del Castell. 26.11.2013.
Raquel Lacuesta



Ortofoto. 2015
ICGC - Jaume Marsé



Vista del fondo del Bercoc. 26.11.2013
Jaume Marsé




Vista de Sitges. 16.5.2010
Jaume Marsé

Mirador del castell de Miralpeix

030-BAP



Vista de Ribes. 16.5.2010
Jaume Marsé



Vista de Sitges. 16.5.2010
Jaume Marsé

2017

Redactor: Jaume Marsé Ferrer.

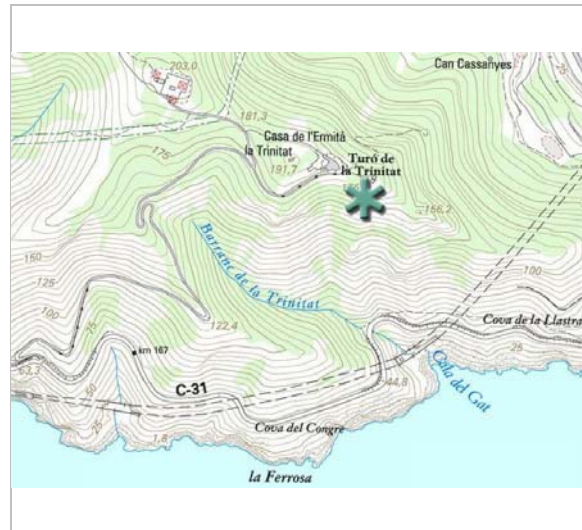
Mirador del turó de la Trinitat

031-BAP


LOCALITZACIÓ

Indret	La Trinitat	Codi INE	082704
Adreça/es	Ermita de la Trinitat. 08872 Sitges		
Coordenades UTM	x = 404021 ; y = 4565854	Identificació al plànol	BAP 5
		Grafisme categoria	*
		Delimitació bé	
		Entorn protecció	

DADES CADASTRALS	Número	Superfície	Sostre	N. plantes	Titularitat
	08270A018000050000SJ				Pública



Plànol de localització
ICGC - Jaume Marsé



La glorieta. 13.12.2014
Jaume Marsé

DADES URBANÍSTIQUES

Pla vigent	POUM de Sitges 2006
Classificació	SNU (sòl no urbanitzable)
Qualificació	25. ESPAIS NATURALS PROTEGITS; SRP1 (Parc de Garraf)
Exp. RPUC	Núm. 2005/017959/B
Relació ntiva.	

CATALOGACIÓ

Tipus de bé	Patrimoni ambiental-paisatgístic
Classificació	Miradors
Categoria	BPU
Nº reg/cat.	031-BAP
Nivell prot.	NP4 Ambiental
Altres prot.	Catàleg de paisatge de la Regió Metropolitana de Barcelona. Unitat de paisatge 5. Garraf.

DESCRIPCIÓ DEL BÉ

Context	És dins del PEIN (Pla d'Espais d'Interès Natural) i, per tant, forma part de la Xarxa Natura 2000, LIC (Lloc d'Importància Comunitària), ZEC (Zona d'Especial Conservació) i ZEPA (Zona d'Especial Protecció de les Aus).
Elements	El turó es troba a 190 m s.n.m. Hi ha una ermita dedicada a la Trinitat, enganxada a una masia que s'adapta a la morfologia del cim d'una manera orgànica. També hi ha una glorieta que fa de balcó mirador.
Estat conservació	Bo
Entorn protecció	Està inclòs dins l'entorn de protecció de l'ermita com a bé arquitectònic (Fitxa 449 AA).
Situació de risc	Risc d'incendi
Altres det. vinculants	Catàleg de paisatge de la Regió Metropolitana de Barcelona. Proposta de criteris i accions dirigits prioritàriament a la gestió, núm. 7.5.

ÀMBITS DE PROTECCIÓ I OBJECTE

Raons catalogació Aquest mirador constitueix un objectiu de qualitat paisatgística (OQP) i una proposta de

Mirador del turó de la Trinitat

031-BAP

Elements	<p>criteri i acció del Catàleg de paisatge de la Regió Metropolitana de Barcelona corresponent a la unitat de paisatge 5, Garraf. Correspon al mirador núm. 13.</p> <p>L'ermita i la masia de la Trinitat (449 AA). La glorieta del mirador. El camí de la Trinitat (11 BAP). Hi són presents tres hàbitats naturals d'interès comunitari (HIC) que donen sentit a la seva protecció natural: els matollars termomediterranis i predesèrtics (codi 5330), les pinedes mediterrànies (codi 9540) i els prats mediterranis rics en anuals, basòfils (Thero-Brachypodietalia) (codi 6220). Aquest últim, prioritari.</p>
----------	---

REGULACIÓ DE LES INTERVENCIIONS

Reg. intervencions	Promoure una xarxa d'itineraris paisatgístics i de miradors accessibles a peu o en vehicle on la percepció del paisatge és més àmplia i suggerent. Aquesta xarxa, que comprèn miradors i camins existents i d'altres a consolidar, hauria de rebre les actuacions necessàries de condicionament, senyalització, manteniment i difusió per facilitar la percepció dels valors del paisatge i el coneixement del territori.
Entorn de protecció	Els miradors milloren indirectament el paisatge que es contempla ja que les actuacions i projectes que es fan tenen més en compte els aspectes paisatgístics.
Gestió	Reorganització de les antenes existents al costat de la glorieta. Corregir el seu impacte visual.
Altres intervencions	Dedicar en el planejament urbanístic una especial atenció a altres miradors i itineraris locals accessibles, a aquells que es troben en els espais periurbans i també als camins de ronda.

INFORMACIÓ COMPLEMENTÀRIA

Informació històrica	<p>L'ermita és molt antiga. Es té constància que era habitada al segle XIV. Durant el segle XVIII l'ermita fou reconstruïda. Es pot afirmar que durant els segles XVII i XVIII l'ermita prestà senyalats serveis als habitants de Sitges, avisant el perill, sobretot als que es dedicaven a la marineria, de les naus pirates que aterraven les costes.</p> <p>Antigament la devoció dels sitgetans a la Santíssima Trinitat era molt arrelada. En aquells temps era costum anar en processó el dia de Sant Isidre, a la creu que a la muntanya del mateix nom s'alçava. Des d'allí es beneïa el terme i encaminant-se a la Trinitat, se celebrava un solemne ofici. En aquest acte hi assistia tot el poble en massa amb l'ajuntament al capdavant. Sempre els ermitans han viscut a la casa del costat, cuidant els terrenys propietat de la capella, donant albergs als peregrins i tocant les campanes en dia de tempesta.</p> <p>La capella de l'ermita va ser destruïda l'any 1936 durant la Guerra Civil. Actualment, l'ermita té una façana molt original en forma de porxada ideada per l'administrador Manel Bertran, anomenat popularment "Xana" i realitzada amb pedra "corcada" del país. Dins de la porxada hi ha la font del Remei i una fornícula amb una imatge d'aquesta devoció mariana.</p> <p>Tot entrant, a mà esquerra, es venera la imatge de l'Ecce Homo, coneguda popularment pel "Sant Crist del Mal de cap". Aquest nom li ve pel fet que hom l'invoca contra aquesta dolença, i a més de la pregària, els fidels s'emporten una agulla de cap de les que hi ha en un coixinet i en deixen una altra.</p> <p>La glorieta de la Trinitat es construí el 1919.</p>
Bibliografia	<p>CASANOVA GINER S. Ermita de la Trinitat. Sitges. 1992.</p> <p>GENERALITAT DE CATALUNYA. Bases cartogràfiques de medi ambient i sostenibilitat. Web: http://territori.gencat.cat/</p> <p>PLANAS R. Llibre de Sitges, Reedició del llibre de 1952. Grup d'Estudis Sitgetans. Sitges. 2004.</p> <p>OBSERVATORI DEL PAISATGE. Catàleg de paisatge de la Regió Metropolitana de Barcelona. 2014.</p>


Protecció anterior

Unitat paisatge	Catàleg de paisatge de la Regió Metropolitana de Barcelona / Garraf.
Directriu paisatge	Promoure la integració paisatgística de masies, ermites, esglésies i castells i fomentar l'oferta turística i l'enriquiment dels itineraris existents.

Mirador del turó de la Trinitat

031-BAP

Promoure una xarxa d'itineraris paisatgístics i de miradors accessibles a peu o en vehicle, on la percepció i interacció amb el paisatge és més àmplia i suggerent. Aquesta xarxa, que comprèn miradors i camins existents i d'altres a consolidar, hauria de rebre les actuacions necessàries de condicionament, senyalització, manteniment i difusió per facilitar la percepció dels valors del paisatge i el coneixement del territori. Són els miradors del ... La creu de Sant Isidre, l'ermita de la Trinitat, ..., les Pedrisses.




Vista. 13.12.2014
Jaume Marsé



Ortofoto. 2015
ICGC - Jaume Marsé




Des de la penya del Llamp. 13.12.2014
Jaume Marsé



Vista. 13.12.2014
Jaume Marsé

Mirador del turó de la Trinitat

031-BAP



La carretera C-31. 13.12.2014
Jaume Marsé



El camí de la Trinitat. 13.12.2014
Jaume Marsé

2017

Redactor: Jaume Marsé Ferrer.

Mirador de la Creu de Sant Isidre

032-BAP

Altres denominacions Puig d'en Boronet

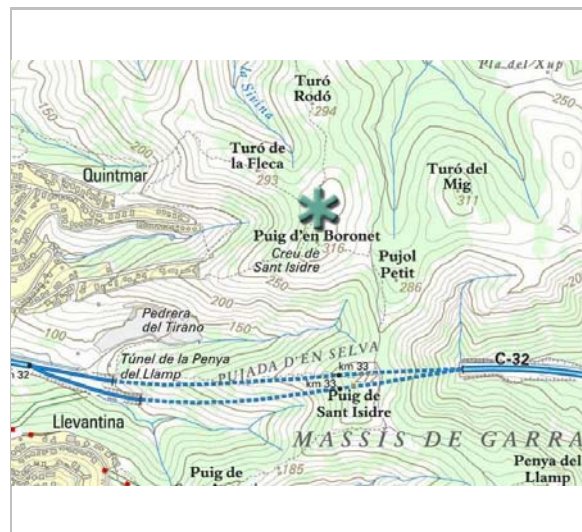
LOCALITZACIÓ

Indret Puig d'en Boronet Codi INE 082704

Adreça/es

Coordenades UTM x = 402608 ; Identificació al plànol **BAP 5** Delimitació bé
y = 4567112 Grafisme categoria * Entorn protecció

DADES CADASTRALS	Número	Superfície	Sostre	N. plantes	Titularitat
					Pública



Plànol de localització
ICGC - Jaume Marsé



Des del puig d'en Boronet. 13.12.2014
Jaume Marsé

DADES URBANÍSTIQUES

Pla vigent POUM de Sitges 2006
Classificació SNU (sól no urbanitzable)
Qualificació 25. ESPAIS NATURALS PROTEGITS; SRP1 (Parc de Garraf)
Exp. RPUC Núm. 2005/017959/B
Relació ntiva.

CATALOGACIÓ

Tipus de bé Patrimoni ambiental-paisatgístic
Classificació Miradors
Categoria BPU
Nº reg/cat. 032-BAP
Nivell prot. NP4 Ambiental
Altres prot. Catàleg de paisatge de la Regió Metropolitana de Barcelona. Unitat de paisatge 5. Garraf.

DESCRIPCIÓ DEL BÉ

Context És dins del PEIN (Pla d'Espais d'Interès Natural) i, per tant, forma part de la Xarxa Natura 2000, LIC (Lloc d'Importància Comunitària), ZEC (Zona d'Espacial Conservació) i ZEPA (Zona d'Espacial Protecció de les Aus).

Elements La Creu de Sant Isidre és al puig d'en Boronet, a 316 m snm. És un dels indrets més alts si tenim en compte la proximitat del mar.
A 700m de distància cap al sud, tenim el puig de Sant Isidre, que es troba a 272 m, un altre punt on es poden veure grans vistes.
Finalment tenim, baixant cap avall, el puig de Sant Antoni, a 206 m snm, amb vistes de gran bellesa.

Estat conservació Bo
Situació de risc Risc d'incendi

ÀMBITS DE PROTECCIÓ I OBJECTE

Raons catalogació Aquest mirador constitueix un objectiu de qualitat paisatgística (OQP) i una proposta de

Mirador de la Creu de Sant Isidre

032-BAP

Elements

criteri i acció del Catàleg de paisatge de la Regió Metropolitana de Barcelona corresponent a la unitat de paisatge 5, Garraf. Correspon al mirador núm. 12.
Jaciment ibèric del Puig d'en Boronet.
La Creu de Sant Isidre.
Hi són presents dos hàbitats naturals d'interès comunitari (HIC): els matollars termomediterranis i predesèrtics (codi 5330) i les pinedes mediterrànies (codi 9540).

REGULACIÓ DE LES INTERVENCIIONS

Reg. intervencions Promoure una xarxa d'itineraris paisatgístics i de miradors accessibles a peu o en vehicle on la percepció del paisatge és més àmplia i suggerent. Aquesta xarxa, que comprèn miradors i camins existents i d'altres a consolidar, hauria de rebre les actuacions necessàries de condicionament, senyalització, manteniment i difusió per facilitar la percepció dels valors del paisatge i el coneixement del territori.

Entorn de protecció Els miradors milloren indirectament el paisatge que es contempla ja que les actuacions i projectes que es fan tenen més en compte els aspectes paisatgístics.

Altres intervencions Dedicar en el planejament urbanístic una especial atenció a altres miradors i itineraris locals accessibles, a aquells que es troben en els espais periurbans i també als camins de ronda.

INFORMACIÓ COMPLEMENTÀRIA

Informació històrica El vessant meridional de l'altiplà del puig d'en Boronet va ser ocupat a l'època ibèrica (S. IV - I aC) per un poblat ibèric de petites dimensions.
La creu de Sant Isidre coronava el puig de Sant Isidre. En 1895 encara hi era, però en 1908 ja no. Per Sant Isidre es beneïa el terme des de la creu.
La creu es reconstruí, en 1954 per membres de l'agrupació excursionista Amunt, de Sitges, però no el mateix lloc sinó en el puig d'en Boronet. Per fer-la s'obrí un camí pel fondo de les Basses. La creu es va inaugurar el 18 de setembre de 1955.

Bibliografia GENERALITAT DE CATALUNYA. Bases cartogràfiques de medi ambient i sostenibilitat. Web: <http://territori.gencat.cat/>
MUNTANER IM. Els noms de lloc del terme de Sitges i de les terres veïnes. Grup d'Estudis Sitgetans. Sitges. 1986.
OBSERVATORI DEL PAISATGE. Catàleg de paisatge de la Regió Metropolitana de Barcelona. 2014.

Protecció anterior

Unitat paisatge Catàleg de paisatge de la Regió Metropolitana de Barcelona / Garraf.

Directriu paisatge Dedicar en el planejament urbanístic una especial atenció a altres miradors i itineraris locals accessibles, a aquells que es troben en els espais periurbans i també als camins de ronda.

Promoure una xarxa d'itineraris paisatgístics i de miradors accessibles a peu o en vehicle, on la percepció i interacció amb el paisatge és més àmplia i suggerent. Aquesta xarxa, que comprèn miradors i camins existents i d'altres a consolidar, hauria de rebre les actuacions necessàries de condicionament, senyalització, manteniment i difusió per facilitar la percepció dels valors del paisatge i el coneixement del territori. Són els miradors del ... la creu de Sant Isidre, l'ermita de la Trinitat, ..., les Pedrisses.

Mirador de la Creu de Sant Isidre


032-BAP




Vista de Sitges. 13.12.2014
Jaume Marsé




Ortofoto. 2015
ICGC - Jaume Marsé



Les vinyes de l'Hospital. 13.12.2014
Jaume Marsé



La Creu de Sant Isidre. 13.12.2014
Jaume Marsé



Un marge llarg. 13.12.2014
Jaume Marsé



El puig d'en Boronet. 13.12.2014
Jaume Marsé

Mirador de la Creu de Sant Isidre

032-BAP

2017

Redactor: Jaume Marsé Ferrer.

Mirador de les Pedrisses

033-BAP

Altres denominacions Les Pedrisses dels Vinyals

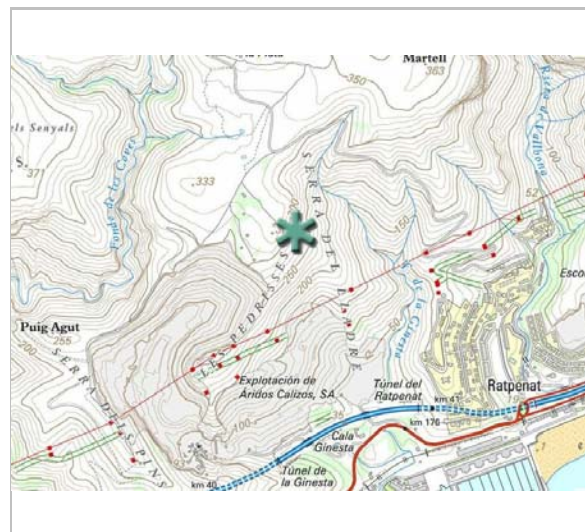
LOCALITZACIÓ

Indret Serra del Lladre Codi INE 082704


Adreça/es

Coordenades UTM x = 409252 ; Identificació al plànol **BAP 8** Delimitació bé
y = 4569175 Grafisme categoria * Entorn protecció

DADES CADASTRALS	Número	Superfície	Sostre	N. plantes	Titularitat
					Pública



Plànol de localització
ICGC - Jaume Marsé



Delta del Llobregat 22.2.2015
Jaume Marsé

DADES URBANÍSTIQUES

Pla vigent POUM de Sitges 2006
Classificació SNU (sòl no urbanitzable)
Qualificació 25. ESPAIS NATURALS PROTEGITS; SRP1 (Parc de Garraf)
Exp. RPUC Núm. 2005/017959/B
Relació ntiva.

CATALOGACIÓ

Tipus de bé Patrimoni ambiental-paisatgístic
Classificació Miradors
Categoria BPU
Nº reg/cat. 033-BAP
Nivell prot. NP4 Ambiental
Altres prot. Catàleg de paisatge de la Regió Metropolitana de Barcelona. Unitat de paisatge 5. Garraf.

DESCRIPCIÓ DEL BÉ

Context És dins del PEIN (Pla d'Espais d'Interès Natural) i, per tant, forma part de la Xarxa Natura 2000, LIC (Lloc d'Importància Comunitària), ZEC (Zona d'Espacial Conservació) i ZEPA (Zona d'Espacial Protecció de les Aus).
Elements El mirador de les Pedrisses es troba a 327 m s.n.m.
Estat conservació Bo.
Situació de risc Cap

ÀMBITS DE PROTECCIÓ I OBJECTE

Raons catalogació Aquest mirador constitueix un objectiu de qualitat paisatgística (OQP) i una proposta de criteri i acció del Catàleg de paisatge de la Regió Metropolitana de Barcelona corresponent a la unitat de paisatge 5, Garraf. Correspon al mirador núm. 20.
Elements Hi són presents dos hàbitats naturals d'interès comunitari (HIC): els matollars termomediterranis i predesèrtics (codi 5330) i els prats mediterranis rics en anuals, basòfils (Thero-Brachypodietalia) (codi 6220). Aquest últim, prioritari.

Mirador de les Pedrisses

033-BAP

REGULACIÓ DE LES INTERVENCIIONS

Reg. intervencions Promoure una xarxa d'itineraris paisatgístics i de miradors accessibles a peu o en vehicle on la percepció del paisatge és més àmplia i suggerent. Aquesta xarxa, que comprèn miradors i camins existents i d'altres a consolidar, hauria de rebre les actuacions necessàries de condicionament, senyalització, manteniment i difusió per facilitar la percepció dels valors del paisatge i el coneixement del territori.

Entorn de protecció Els miradors milloren indirectament el paisatge que es contempla ja que les actuacions i projectes que es fan tenen més en compte els aspectes paisatgístics.

Altres intervencions Dedicar en el planejament urbanístic una especial atenció a altres miradors i itineraris locals accessibles, a aquells que es troben en els espais periurbans i també als camins de ronda.

INFORMACIÓ COMPLEMENTÀRIA

Informació històrica Les Pedrisses és el nom que tenien al S. XVI els espadats que hi ha a sobre (nord) de l'actual casa de la Ginesta, entre el fondo de la Ginesta i el torrent de la Ginesta. Per la seva proximitat amb els Vinyals, també se les anomenava Pedrisses dels Vinyals.


Bibliografia GENERALITAT DE CATALUNYA. Bases cartogràfiques de medi ambient i sostenibilitat. Web: <http://territori.gencat.cat/>
JIMÉNEZ N. Els mapes de la quadra de Garraf segons Nicolau de Credença (i II). Butlletí del Grup d'Estudis Sitgetans. Núm. 104. Febrer. 2003.
OBSERVATORI DEL PAISATGE. Catàleg de paisatge de la Regió Metropolitana de Barcelona. 2014.

Protecció anterior


Unitat paisatge Catàleg de paisatge de la Regió Metropolitana de Barcelona / Garraf.

Directriu paisatge Dedicar en el planejament urbanístic una especial atenció a altres miradors i itineraris locals accessibles, a aquells que es troben en els espais periurbans i també als camins de ronda.

Promoure una xarxa d'itineraris paisatgístics i de miradors accessibles a peu o en vehicle, on la percepció i interacció amb el paisatge és més àmplia i suggerent. Aquesta xarxa, que comprèn miradors i camins existents i d'altres a consolidar, hauria de rebre les actuacions necessàries de condicionament, senyalització, manteniment i difusió per facilitar la percepció dels valors del paisatge i el coneixement del territori. Són els miradors del ... la creu de Sant Isidre, l'ermita de la Trinitat, ..., les Pedrisses.




Delta del Llobregat. 22.2.2015
Jaume Marsé




Ortofoto. 2015
ICGC - Jaume Marsé

Mirador de les Pedrisses


033-BAP



*La paret del pic Martell. 22.2.2015
Jaume Marsé*



*La serra del Lladre. 22.2.2015
Jaume Marsé*



*La serra del Lladre. 22.2.2015
Jaume Marsé*



*Proximitat de la Pleta. 22.2.2015
Jaume Marsé*

2017

Redactor: Jaume Marsé Ferrer.

Mirador de les costes 1

034-BAP

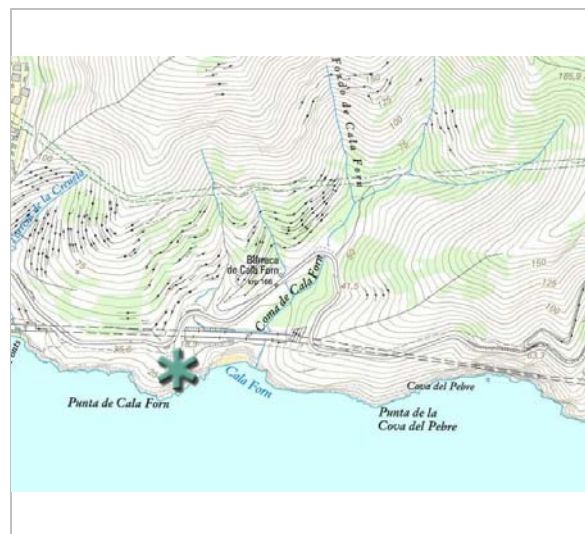
LOCALITZACIÓ

Indret Penya de Cala Forn Codi INE 082704


Adreça/es

Coordenades UTM x = 402787 ; Identificació al plànol **BAP 5** Delimitació bé
y = 4565566 Grafisme categoria * Entorn protecció

DADES CADASTRALS Número Superfície Sostre N. plantes Titularitat
Pública



Plànol de localització
ICGC - Jaume Marsé



Cala Forn. 1.2.2015
Jaume Marsé

DADES URBANÍSTIQUES

Pla vigent POUM de Sitges 2006
Classificació SNU (sòl no urbanitzable)
Qualificació 25. ESPAIS NATURALS
PROTEGITS; SRP1 (Parc de
Garraf)
Exp. RPUC Núm. 2005/017959/B
Relació ntiva.

CATALOGACIÓ

Tipus de bé Patrimoni ambiental-paisatgístic
Classificació Miradors
Categoria BPU
Nº reg/cat. 034-BAP
Nivell prot. NP4 Ambiental

DESCRIPCIÓ DEL BÉ

Context És dins del PEIN (Pla d'Espais d'Interès Natural) i, per tant, forma part de la Xarxa Natura 2000, LIC (Lloc d'Importància Comunitària), ZEC (Zona d'Espècial Conservació) i ZEPA (Zona d'Espècial Protecció de les Aus).
Elements El mirador es troba a 34 m s.n.m.
Estat conservació Bo.
Situació de risc Altres riscos; Vandalisme.

ÀMBITS DE PROTECCIÓ I OBJECTE

Raons catalogació Els miradors de la carretera de les costes (C-31) constitueixen una possibilitat de contemplar el paisatge que ofereix tota aquesta part de la costa de Sitges fins a Castelldefels.
Elements El camí de les Costes (26 BAP).
Hi són presents tres hàbitats naturals d'interès comunitari (HIC): els matollars termomediterranis i predesèrtics (codi 5330), les pinedes mediterrànies (codi 9540) i els prats mediterranis rics en anuals, basòfils (Thero-Brachypodietalia) (codi 6220). Aquest últim, prioritari.

Mirador de les costes 1

034-BAP

REGULACIÓ DE LES INTERVENCIIONS

Reg. intervencions Promoure una xarxa d'itineraris paisatgístics i de miradors accessibles a peu o en vehicle on la percepció del paisatge és més àmplia i suggerent. Aquesta xarxa, que comprèn miradors i camins existents i d'altres a consolidar, hauria de rebre les actuacions necessàries de condicionament, senyalització, manteniment i difusió per facilitar la percepció dels valors del paisatge i el coneixement del territori.

Entorn de protecció Els miradors milloren indirectament el paisatge que es contempla ja que les actuacions i projectes que es fan tenen més en compte els aspectes paisatgístics.

Altres intervencions Dedicar en el planejament urbanístic una especial atenció a altres miradors i itineraris locals accessibles, a aquells que es troben en els espais periurbans i també als camins de ronda.

INFORMACIÓ COMPLEMENTÀRIA


Bibliografia GENERALITAT DE CATALUNYA. Bases cartogràfiques de medi ambient i sostenibilitat. Web: <http://territori.gencat.cat/>
OBSERVATORI DEL PAISATGE. Catàleg de paisatge de la Regió Metropolitana de Barcelona. 2014.

Actuacions finca Aquest mirador es fruit de les actuacions que es van dur a terme en 2008 en la carretera C-31 en base al projecte anomenat "Mesures d'integració visual a la carretera de les costes en e l seu pas pel parc del Garraf. Carretera C-31. PK 164+000 al 176+500. Sitges".

Protecció anterior

Unitat paisatge Catàleg de paisatge de la Regió Metropolitana de Barcelona / Garraf.

Directriu paisatge Dedicar en el planejament urbanístic una especial atenció a altres miradors i itineraris locals accessibles, a aquells que es troben en els espais periurbans i també als camins de ronda.




Vista des del mirador. 1.2.2015
Jaume Marsé




El mirador. 1.2.2015
Jaume Marsé

Mirador de les costes 1


034-BAP



Vista de Sitges. 1.2.2015
Jaume Marsé



El mirador. 22.5.2014
Jaume Marsé



El mirador. 8.9.2014
Jaume Marsé



El mirador. 8.9.2014
Jaume Marsé

2017

Redactor: Jaume Marsé Ferrer.

Mirador de les costes 2

035-BAP

Altres denominacions Mirador del Pas de la Mala Dona

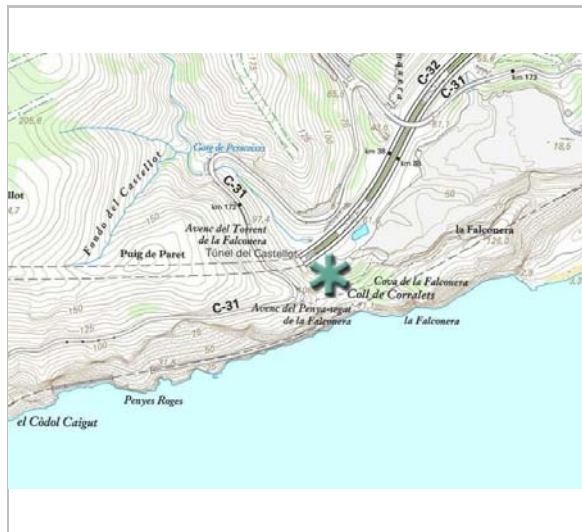
LOCALITZACIÓ

Indret Pas de la Mala Dona Codi INE 082704


Adreça/es

Coordenades UTM x = 407038 ; Identificació al plànol BAP 7 Delimitació bé
y = 4567042 Grafisme categoria * Entorn protecció

DADES CADASTRALS	Número	Superfície	Sostre	N. plantes	Titularitat
					Pública



Plànol de localització
ICGC - Jaume Marsé



La Falconera. 3.3.2015
Jaume Marsé

DADES URBANÍSTIQUES

Pla vigent POUM de Sitges 2006
Classificació SNU (sòl no urbanitzable)
Qualificació 25. ESPAIS NATURALS PROTEGITS; SRP1 (Parc de Garraf)
Exp. RPUC Núm. 2005/017959/B
Relació ntiva.

CATALOGACIÓ

Tipus de bé Patrimoni ambiental-paisatgístic
Classificació Miradors
Categoria BPU
Nº reg/cat. 035-BAP
Nivell prot. NP4 Ambiental

DESCRIPCIÓ DEL BÉ

Context És dins del PEIN (Pla d'Espais d'Interès Natural) i, per tant, forma part de la Xarxa Natura 2000, LIC (Lloc d'Importància Comunitària), ZEC (Zona d'Espacial Conservació) i ZEPA (Zona d'Espacial Protecció de les Aus).
Elements El mirador es troba a 106 m s.n.m.
Estat conservació Bo.
Situació de risc Altres riscos; Vandalisme.

ÀMBITS DE PROTECCIÓ I OBJECTE

Raons catalogació Els miradors de la carretera de les costes (C-31) constitueixen una possibilitat de contemplar el paisatge que ofereix tota aquesta part de la costa de Sitges fins a Castelldefels.
Elements El camí de les Costes (26 BAP).
Hi són presents dos hàbitats naturals d'interès comunitari (HIC): els matollars termomediterranis i predesèrtics (codi 5330) i les pinedes mediterrànies (codi 9540).

Mirador de les costes 2

035-BAP

REGULACIÓ DE LES INTERVENCIIONS

Reg. intervencions Promoure una xarxa d'itineraris paisatgístics i de miradors accessibles a peu o en vehicle on la percepció del paisatge és més àmplia i suggerent. Aquesta xarxa, que comprèn miradors i camins existents i d'altres a consolidar, hauria de rebre les actuacions necessàries de condicionament, senyalització, manteniment i difusió per facilitar la percepció dels valors del paisatge i el coneixement del territori.

Entorn de protecció Els miradors milloren indirectament el paisatge que es contempla ja que les actuacions i projectes que es fan tenen més en compte els aspectes paisatgístics.

Altres intervencions Dedicar en el planejament urbanístic una especial atenció a altres miradors i itineraris locals accessibles, a aquells que es troben en els espais periurbans i també als camins de ronda.


INFORMACIÓ COMPLEMENTÀRIA

Informació històrica Diu la llegenda que en aquest indret una dona va deixar caure daltabaix al seu marit cec, la qual fou condemnada a pena de mort. Aquesta llegenda, la del Pas de la Mala Dona, va ser versificada per Theodor Creus Corominas, i Ramon Picó Campamar utilitzà: Les harpies l'esmenten quan creuen seu el triomf final, i la llegenda és contemporaneïtzada: "també per folgar i riure á son pler ab son amant, la Mala Dona hi es vinguda aposta per estimbar el seu marit orb al fons del Mar!"


Bibliografia CREUS I COROMINAS. Misterios de Villanueva. 1851.
GENERALITAT DE CATALUNYA. Bases cartogràfiques de medi ambient i sostenibilitat. Web: <http://territori.gencat.cat/>
OBSERVATORI DEL PAISATGE. Catàleg de paisatge de la Regió Metropolitana de Barcelona. 2014.
PANYELLA V. "Garraf." de Ramon Picó i Campamar: una al·legoria del treball en la societat catalana de la restauració. Miscel·lània Penedesenca. Sitges. IEP. 1980.

Actuacions finca Aquest mirador es fruit de les actuacions que es van dur a terme en 2008 en la carretera C-31 en base al projecte anomenat "Mesures d'integració visual a la carretera de les costes en e l seu pas pel parc del Garraf. Carretera C-31. PK 164+000 al 176+500. Sitges".

Protecció anterior
Unitat paisatge Catàleg de paisatge de la Regió Metropolitana de Barcelona / Garraf.
Directriu paisatge Dedicar en el planejament urbanístic una especial atenció a altres miradors i itineraris locals accessibles, a aquells que es troben en els espais periurbans i també als camins de ronda.




Vista. 3.3.2015
Jaume Marsé



Ortofoto. 2015
ICGC - Jaume Marsé

Mirador de les costes 2

035-BAP




*La Falconera. 3.3.2015
Jaume Marsé*



*La penya del Boc. 3.3.2015
Jaume Marsé*



*Vista de l'autopista C-32. 3.3.2015
Jaume Marsé*



*Sortida del mirador. 3.3.2015
Jaume Marsé*

2017

Redactor: Jaume Marsé Ferrer.

Mirador de les costes 3

036-BAP

Altres denominacions Punta dels Corral

LOCALITZACIÓ

Indret Punta dels Corral Codi INE 082704


Adreça/es

Coordenades UTM x = 408594 ; Identificació al plànol BAP 7 Delimitació bé
y = 4567727 Grafisme categoria * Entorn protecció

DADES CADASTRALS	Número	Superfície	Sostre	N. plantes	Titularitat
					Pública



Plànol de localització
ICGC - Jaume Marsé



Vista. 3.3.2015
Jaume Marsé

DADES URBANÍSTIQUES

Pla vigent POUM de Sitges 2006
Classificació SNU (sòl no urbanitzable)
Qualificació 25. ESPAIS NATURALS PROTEGITS; SRP1 (Parc de Garraf)
Exp. RPUC Núm. 2005/017959/B
Relació ntiva.

CATALOGACIÓ

Tipus de bé Patrimoni ambiental-paisatgístic
Classificació Miradors
Categoria BPU
Nº reg/cat. 036-BAP
Nivell prot. NP4 Ambiental

DESCRIPCIÓ DEL BÉ

Context És dins del PEIN (Pla d'Espais d'Interès Natural) i, per tant, forma part de la Xarxa Natura 2000, LIC (Lloc d'Importància Comunitària), ZEC (Zona d'Especial Conservació) i ZEPA (Zona d'Especial Protecció de les Aus).
Elements El mirador es troba a 34 m s.n.m.
Estat conservació Bo.
Situació de risc Altres riscos; Vandalisme.

ÀMBITS DE PROTECCIÓ I OBJECTE

Raons catalogació Els miradors de la carretera de les costes (C-31) constitueixen una possibilitat de contemplar el paisatge que ofereix tota aquesta part de la costa de Sitges fins a Castelldefels.
Elements El camí de les Costes (26 BAP).
Hi són presents tres hàbitats naturals d'interès comunitari (HIC): els matollars termomediterranis i predesèrtics (codi 5330), la dels penya-segats de les costes mediterrànies (codi 1240) i els prats mediterranis rics en anuals, basòfils (Thero-

Mirador de les costes 3

036-BAP

Brachypodietalia) (codi 6220). Aquest últim, prioritari.

REGULACIÓ DE LES INTERVENCIIONS

Reg. intervencions Promoure una xarxa d'itineraris paisatgístics i de miradors accessibles a peu o en vehicle on la percepció del paisatge és més àmplia i suggerent. Aquesta xarxa, que comprèn miradors i camins existents i d'altres a consolidar, hauria de rebre les actuacions necessàries de condicionament, senyalització, manteniment i difusió per facilitar la percepció dels valors del paisatge i el coneixement del territori.

Entorn de protecció Els miradors milloren indirectament el paisatge que es contempla ja que les actuacions i projectes que es fan tenen més en compte els aspectes paisatgístics.

Altres intervencions Dedicar en el planejament urbanístic una especial atenció a altres miradors i itineraris locals accessibles, a aquells que es troben en els espais periurbans i també als camins de ronda.

INFORMACIÓ COMPLEMENTÀRIA

Bibliografia GENERALITAT DE CATALUNYA. Bases cartogràfiques de medi ambient i sostenibilitat. Web: <http://territori.gencat.cat/>
OBSERVATORI DEL PAISATGE. Catàleg de paisatge de la Regió Metropolitana de Barcelona. 2014.

Actuacions finca Aquest mirador es fruit de les actuacions que es van dur a terme en 2008 en la carretera C-31 en base al projecte anomenat "Mesures d'integració visual a la carretera de les costes en e l seu pas pel parc del Garraf. Carretera C-31. PK 164+000 al 176+500. Sitges".


Protecció anterior

Unitat paisatge Catàleg de paisatge de la Regió Metropolitana de Barcelona / Garraf.

Directriu paisatge Dedicar en el planejament urbanístic una especial atenció a altres miradors i itineraris locals accessibles, a aquells que es troben en els espais periurbans i també als camins de ronda.



Vista de la Falconera. 3.3.2015
Jaume Marsé




Ortofoto. 2015
ICGC - Jaume Marsé

Mirador de les costes 3


036-BAP




Vista del penya-segat. 3.3.2015
Jaume Marsé



El mirador. 3.3.2015
Jaume Marsé



Lloc per fer un pícnic. 3.3.2015
Jaume Marsé



Entrada al mirador. 3.3.2015
Jaume Marsé

2017

Redactor: Jaume Marsé Ferrer.

Mirador de les costes 4

037-BAP

Altres denominacions Mirador de la Ginesta

LOCALITZACIÓ

Indret Mirador de la Ginesta Codi INE 082704


Adreça/es

Coordenades UTM x = 409562 ; Identificació al plànol **BAP 9** Delimitació bé
y = 4568164 Grafisme categoria * Entorn protecció

DADES CADASTRALS Número Superfície Sostre N. plantes Titularitat
Pública



Plànol de localització
ICGC - Jaume Marsé



22.2.2015
Jaume Marsé

DADES URBANÍSTIQUES

Pla vigent POUM de Sitges 2006
Classificació SNU (sòl no urbanitzable)
Qualificació 25. ESPAIS NATURALS PROTEGITS; SRP1 (Parc de Garraf)
Exp. RPUC Núm. 2005/017959/B
Relació ntiva.

CATALOGACIÓ

Tipus de bé Patrimoni ambiental-paisatgístic
Classificació Miradors
Categoria BPU
Nº reg/cat. 037-BAP
Nivell prot. NP4 Ambiental

DESCRIPCIÓ DEL BÉ

Context És dins del PEIN (Pla d'Espais d'Interès Natural) i, per tant, forma part de la Xarxa Natura 2000, LIC (Lloc d'Importància Comunitària), ZEC (Zona d'Especial Conservació) i ZEPA (Zona d'Especial Protecció de les Aus).
Elements El mirador es troba a 25 m s.n.m.
Estat conservació Bo.
Situació de risc Altres riscos; Vandalisme.

ÀMBITS DE PROTECCIÓ I OBJECTE

Raons catalogació Els miradors de la carretera de les costes (C-31) constitueixen una possibilitat de contemplar el paisatge que ofereix tota aquesta part de la costa de Sitges fins a Castelldefels.
Elements El camí de les Costes (26 BAP).
Hi són presents tres hàbitats naturals d'interès comunitari (HIC): els matollars termomediterranis i predesèrtics (codi 5330), les pinedes mediterrànies (codi 9540) i els prats mediterranis rics en anuals, basòfils (Thero-Brachypodietalia) (codi 6220). Aquest

Mirador de les costes 4

037-BAP

últim, prioritari.

REGULACIÓ DE LES INTERVENCIIONS

Reg. intervencions Promoure una xarxa d'itineraris paisatgístics i de miradors accessibles a peu o en vehicle on la percepció del paisatge és més àmplia i suggerent. Aquesta xarxa, que comprèn miradors i camins existents i d'altres a consolidar, hauria de rebre les actuacions necessàries de condicionament, senyalització, manteniment i difusió per facilitar la percepció dels valors del paisatge i el coneixement del territori.

Entorn de protecció Els miradors milloren indirectament el paisatge que es contempla ja que les actuacions i projectes que es fan tenen més en compte els aspectes paisatgístics.

Altres intervencions Dedicar en el planejament urbanístic una especial atenció a altres miradors i itineraris locals accessibles, a aquells que es troben en els espais periurbans i també als camins de ronda.

INFORMACIÓ COMPLEMENTÀRIA


Bibliografia GENERALITAT DE CATALUNYA. Bases cartogràfiques de medi ambient i sostenibilitat. Web: <http://territori.gencat.cat/>
OBSERVATORI DEL PAISATGE. Catàleg de paisatge de la Regió Metropolitana de Barcelona. 2014.

Actuacions finca Aquest mirador es fruit de les actuacions que es van dur a terme en 2008 en la carretera C-31 en base al projecte anomenat "Mesures d'integració visual a la carretera de les costes en e l seu pas pel parc del Garraf. Carretera C-31. PK 164+000 al 176+500. Sitges".


Protecció anterior

Unitat paisatge Catàleg de paisatge de la Regió Metropolitana de Barcelona / Garraf.

Directriu paisatge Dedicar en el planejament urbanístic una especial atenció a altres miradors i itineraris locals accessibles, a aquells que es troben en els espais periurbans i també als camins de ronda.



22.2.2015
Jaume Marsé




Ortofoto. 2015
ICGC - Jaume Marsé

Mirador de les costes 4


037-BAP



22.2.2015
Jaume Marsé



22.2.2015
Jaume Marsé



22.2.2015
Jaume Marsé



22.2.2015
Jaume Marsé

2017

Redactor: Jaume Marsé Ferrer.

Barraca de pedra seca del xalet masia Nova 1

038-BAP

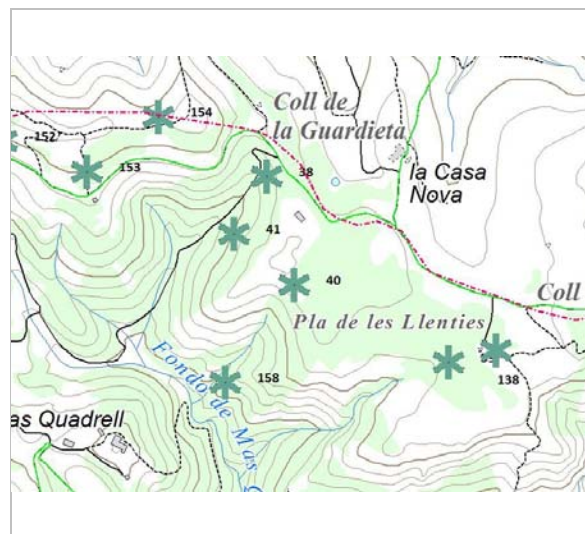
LOCALITZACIÓ

Indret Voltants del xalet de la masia Nova Codi INE 082704

Adreça/es

Coordenades UTM x = 403721 ; Identificació al plànol BAP 4 Delimitació bé
y = 4569507 Grafisme categoria * Entorn protecció

DADES CADASTRALS	Número	Superfície	Sostre	N. plantes	Titularitat
	08270A022000010000SL				



Plànol de localització
ICGC. Jaume Marsé.



Vista de la barraca.
Drac Verd de Sitges

DADES URBANÍSTIQUES

Pla vigent POUM de Sitges 2006
Classificació SNU (sòl no urbanitzable)
Qualificació 25. ESPAIS NATURALS PROTEGITS; SRP1 (Parc de Garraf)
Exp. RPUC Núm. 2005/017959/B
Relació ntiva. Art. 187 de la normativa del POUM.

CATALOGACIÓ

Tipus de bé Patrimoni ambiental-paisatgístic
Classificació Elements caracteritzadors del paisatge rural
Categoria BPU
Nº reg/cat. 038-BAP
Nivell prot. NP1 Integral i NP4 Ambiental
Altres prot. Inventari del Patrimoni Cultural del municipi de Sitges. Fitxa núm. 616

DESCRIPCIÓ DEL BÉ

Context Situada prop del xalet de la Casa Nova, a 216 m d'alçària i orientada cap al Sud.
Elements Barraca de pedra seca aèria aïllada, de planta circular, l'entrada amb llinda plana. Presenta un contrafort al lateral esquerra.
Ús actual En desús.
Ús original / altres Refugi, magatzem d'eines.
Estat conservació Dolent; Enderroc del sostre.
Entorn protecció Cap.
Situació de risc Altres riscos; Enrunament.
Altres det. vinculants Catàleg de paisatge de la Regió Metropolitana de Barcelona. Proposta de criteris i accions dirigits prioritàriament a la gestió, núm. 5.1.

ÀMBITS DE PROTECCIÓ I OBJECTE

Raons catalogació Les construccions de pedra seca tenen un gran valor històric i són un autèntic referent identitari a molts territoris. En aquest sentit, han configurat al llarg dels segles uns paisatges agrícoles i ramaders de gran valor associats a l'olivera, la vinya, l'ametller i els

Barraca de pedra seca del xalet masia Nova 1

038-BAP

Elements cereals, plenament adaptats als sòls i al clima.
L'element constructiu.
El valor paisatgístic de l'àrea on s'ubica i la naturalesa de la vegetació autòctona que configura el seu entorn immediat.

Entorn protecció Queda protegit el seu entorn, determinat per un radi de 20 m traçat des del centre de la construcció.

REGULACIÓ DE LES INTERVENCIIONS

Reg. intervencions Les barraques de vinya són objecte de protecció. Queda prohibida qualsevol acció d'obra o enderroc. Qualsevol intervenció serà objecte de llicència municipal prèvia d'obra menor. En els treballs de conservació, restauració i manteniment, s'han d'utilitzar els materials constructius originals: pedra i terra. No és permesa la utilització de morters. Cal plantar espècies vegetals apropiades al sostre per evitar l'erosió de la capa de terra. Es podrà eliminar la vegetació existent al voltant de la barraca.

Usos permesos Agrari i equipaments socioculturals.

Usos prohibits Emmagatzematge d'andròmines.

Entorn de protecció Millora de la visualització de la barraca i manteniment d'aquest patrimoni.

Gestió Realització de un pla estratègic per crear unes activitats relacionades amb la pedra seca (itineraris, cursos de formació i treballs per a la construcció de pedra seca...) Cal afavorir-ne la protecció, el manteniment i la restauració i garantir-ne una destinació compatible amb un paisatge de qualitat i la gestió del medi (activitat primària, gestió del territori, educació en el paisatge i turisme responsable).

Altres intervencions Es prohibeix el trasllat de pedres del lloc i la translocació de materials geològics originaris. Conservació de la flora autòctona silvestre.

INFORMACIÓ COMPLEMENTÀRIA

Informació històrica Les barraques de vinya són el tipus de construcció de pedra seca més comú a la Mediterrània. A Catalunya, el trobem en gran nombre a les comarques centrals, al Camp de Tarragona i a tot el litoral. Probablement la tècnica per construir-les, el sistema d'aproximació de filades, sigui molt antiga. La tècnica consisteix en anar sobreposant les pedres horitzontalment sense polir, aplanades, ben aparellades entre si i amb un lleuger pendent. La filada superior es decanta cap a l'interior, tot formant anelles de pedra de radi decreixent fins a la cúpula, que es tanca amb una o diverses lloses. A vegades, a sobre també s'hi posa una capa de terra i argila i fins i tot fixadors vegetals, com els lliris. Durant els segles XVIII i XIX, l'augment del conreu de la vinya va fer que s'eixeressin noves terres. Molts dels pagesos eren rabassaires, és a dir, treballaven les vinyes a canvi d'un contracte de rabassa morta, consistent en la donació al propietari del terreny d'una part de la collita. El contracte durava fins que els ceps es morien. Moltes vinyes es trobaven allunyades del nucli del poble i, per això, es construïren uns aixoplucs per a emmagatzemar les eines i sojornar-hi en èpoques en què el treball era intens i no hi havia temps de tornar a casa.

Bibliografia ARTIGAS R, CAMPS A, PASCUAL J. Barraques de pedra seca de Sitges i del Garraf. Ajuntament de Sitges. 2002.
OBSERVATORI DEL PAISATGE. <http://wikipedra.catpaisatge.net/>. 2014.
OBSERVATORI DEL PAISATGE. Catàleg de paisatge de la Regió Metropolitana de Barcelona. 2014.

Observacions Codi de barraca a la web wikipedra: 1

Protecció anterior

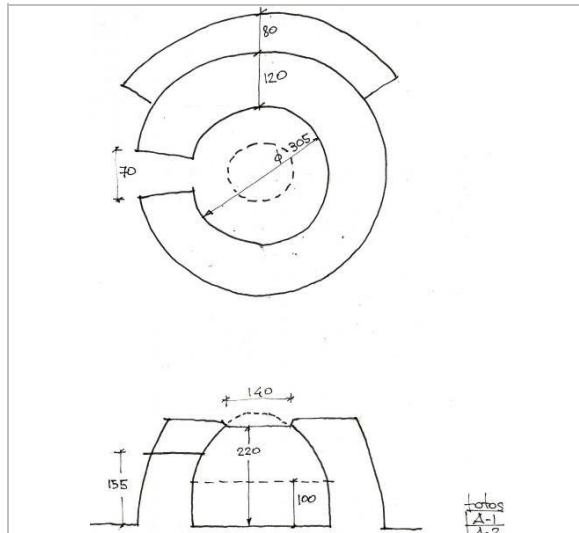
Unitat paisatge Catàleg de paisatge de la Regió Metropolitana de Barcelona / Garraf.

Directriu paisatge Les cabanes de pastor o de vinya i els murs de contenció de les feixes agrícoles constitueixen un ric patrimoni històric i arquitectònic de pedra seca. Cal afavorir-ne la protecció, el manteniment i la restauració i garantir-ne una destinació compatible amb un paisatge de qualitat i la gestió del medi (activitat primària, gestió del territori, educació en el paisatge i turisme responsable).

Altres POUM 2006. Barraca de pedra seca: 01

Barraca de pedra seca del xalet masia Nova 1

038-BAP



Croquis.
Drac Verd de Sitges



Ortofoto.
ICGC. Jaume Marsé.



Imatge de detall
Drac Verd de Sitges

2017

Redactor: Jaume Marsé Ferrer.

Barraca de pedra seca del xalet masia Nova 2

039-BAP

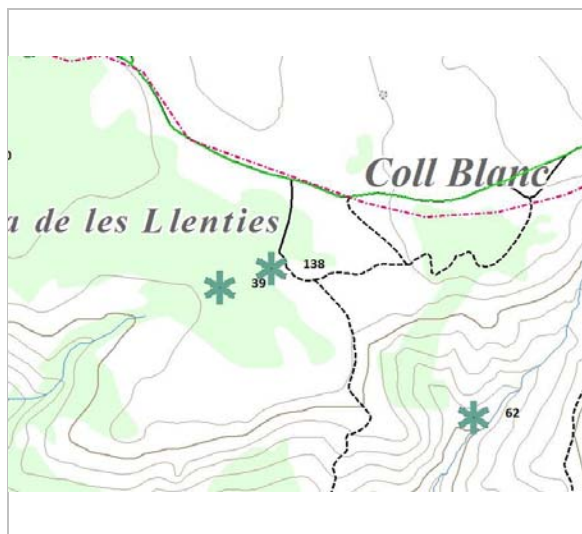
LOCALITZACIÓ

Indret Pla de les Llenties Codi INE 082704


Adreça/es

Coordenades UTM x = 404076 ; Identificació al plànol BAP 4 Delimitació bé
y = 4569143 Grafisme categoria * Entorn protecció

DADES CADASTRALS	Número	Superfície	Sostre	N. plantes	Titularitat
	08270A022000020000ST				



Plànol de localització
ICGC. Jaume Marsé.



Vista de la barraca. 6.3.2015
Jaume Marsé

DADES URBANÍSTIQUES

Pla vigent POUM de Sitges 2006
Classificació SNU (sòl no urbanitzable)
Qualificació 25. ESPAIS NATURALS PROTEGITS; SRP1 (Parc de Garraf)
Exp. RPUC Núm. 2005/017959/B
Relació ntiva. Art. 187 de la normativa del POUM.

CATALOGACIÓ

Tipus de bé Patrimoni ambiental-paisatgístic
Classificació Elements caracteritzadors del paisatge rural
Categoria BPU
Nº reg/cat. 039-BAP
Nivell prot. NP1 Integral i NP4 Ambiental
Altres prot. Inventari del Patrimoni Cultural del municipi de Sitges. Fitxa núm. 632

DESCRIPCIÓ DEL BÉ

Context Situada dins d'una pineda, al Pla de les Llenties, a 213 m d'alçària i orientada cap al Sud.
Elements Barraca de pedra seca aèria aïllada, de planta circular, l'entrada amb llinda doble. Presenta un contrafort complet.
Ús actual En desús.
Ús original / altres Refugi, magatzem d'eines.
Estat conservació Dolent; Enderroc del sostre..
Entorn protecció Cap.
Situació de risc Altres riscos; Enrunament.
Altres det. vinculants Catàleg de paisatge de la Regió Metropolitana de Barcelona. Proposta de criteris i accions dirigits prioritàriament a la gestió, núm. 5.1.

ÀMBITS DE PROTECCIÓ I OBJECTE

Raons catalogació Les construccions de pedra seca tenen un gran valor històric i són un autèntic referent identitari a molts territoris. En aquest sentit, han configurat al llarg dels segles uns paisatges agrícoles i ramaders de gran valor associats a l'olivera, la vinya, l'ametller i els

Barraca de pedra seca del xalet masia Nova 2

039-BAP

Elements cereals, plenament adaptats als sòls i al clima.
L'element constructiu.
El valor paisatgístic de l'àrea on s'ubica i la naturalesa de la vegetació autòctona que configura el seu entorn immediat.
Un pi enorme que hi ha a prop de la barraca.
Entorn protecció Queda protegit el seu entorn, determinat per un radi de 20 m traçat des del centre de la construcció.

REGULACIÓ DE LES INTERVENCIIONS

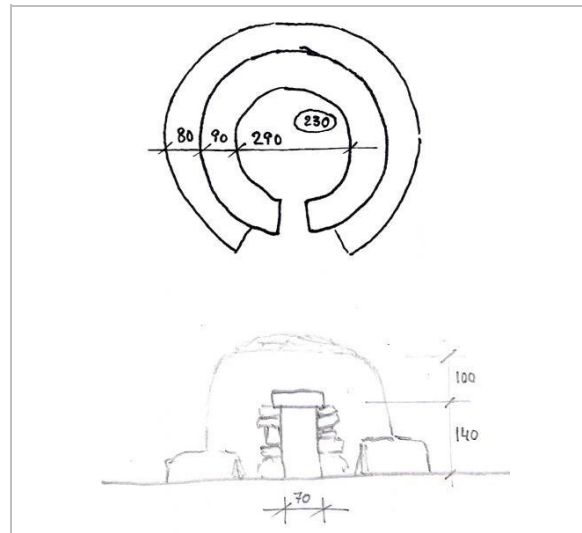
Reg. intervencions Les barraques de vinya són objecte de protecció. Queda prohibida qualsevol acció d'obra o enderroc. Qualsevol intervenció serà objecte de llicència municipal prèvia d'obra menor. En els treballs de conservació, restauració i manteniment, s'han d'utilitzar els materials constructius originals: pedra i terra. No és permesa la utilització de morters. Cal plantar espècies vegetals apropiades al sostre per evitar l'erosió de la capa de terra. Es podrà eliminar la vegetació existent al voltant de la barraca.
Usos permesos Agrari i equipaments socioculturals.
Usos prohibits Emmagatzematge d'andròmines.
Entorn de protecció Millora de la visualització de la barraca i manteniment d'aquest patrimoni.
Gestió Realització de un pla estratègic per crear unes activitats relacionades amb la pedra seca (itineraris, cursos de formació i treballs per a la construcció de pedra seca...) Cal afavorir-ne la protecció, el manteniment i la restauració i garantir-ne una destinació compatible amb un paisatge de qualitat i la gestió del medi (activitat primària, gestió del territori, educació en el paisatge i turisme responsable).
Altres intervencions Es prohibeix el trasllat de pedres del lloc i la translocació de materials geològics originaris. Conservació de la flora autòctona silvestre.

INFORMACIÓ COMPLEMENTÀRIA

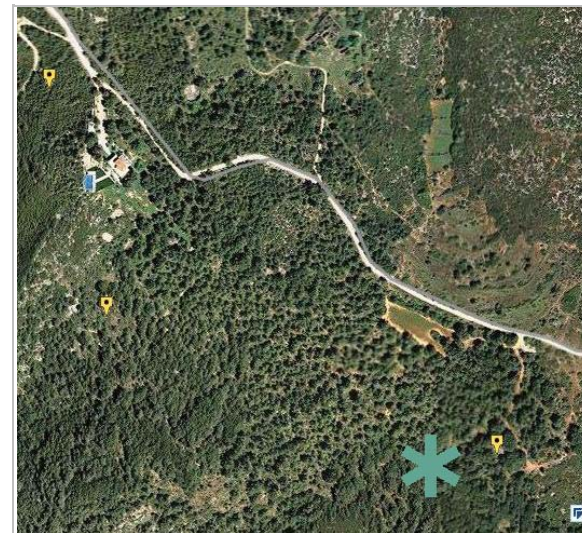
Informació històrica Les barraques de vinya són el tipus de construcció de pedra seca més comú a la Mediterrània. A Catalunya, el trobem en gran nombre a les comarques centrals, al Camp de Tarragona i a tot el litoral. Probablement la tècnica per construir-les, el sistema d'aproximació de filades, sigui molt antiga. La tècnica consisteix en anar sobreposant les pedres horitzontalment sense polir, aplanades, ben aparellades entre si i amb un lleuger pendent. La filada superior es decanta cap a l'interior, tot formant anelles de pedra de radi decreixent fins a la cúpula, que es tanca amb una o diverses lloses. A vegades, a sobre també s'hi posa una capa de terra i argila i fins i tot fixadors vegetals, com els lliris. Durant els segles XVIII i XIX, l'augment del conreu de la vinya va fer que s'eixeressin noves terres. Molts dels pagesos eren rabassaires, és a dir, treballaven les vinyes a canvi d'un contracte de rabassa morta, consistent en la donació al propietari del terreny d'una part de la collita. El contracte durava fins que els ceps es morien. Moltes vinyes es trobaven allunyades del nucli del poble i, per això, es construïren uns aixoplucs per a emmagatzemar les eines i sojornar-hi en èpoques en què el treball era intens i no hi havia temps de tornar a casa.
Bibliografia ARTIGAS R, CAMPS A, PASCUAL J. Barraques de pedra seca de Sitges i del Garraf. Ajuntament de Sitges. 2002.
OBSERVATORI DEL PAISATGE. <http://wikipedra.catpaisatge.net/>. 2014.
OBSERVATORI DEL PAISATGE. Catàleg de paisatge de la Regió Metropolitana de Barcelona. 2014.
Observacions Codi de barraca a la web wikipedra: 38
Protecció anterior Unitat paisatge Catàleg de paisatge de la Regió Metropolitana de Barcelona / Garraf.
Directriu paisatge Les cabanes de pastor o de vinya i els murs de contenció de les feixes agrícoles constitueixen un ric patrimoni històric i arquitectònic de pedra seca. Cal afavorir-ne la protecció, el manteniment i la restauració i garantir-ne una destinació compatible amb un paisatge de qualitat i la gestió del medi (activitat primària, gestió del territori, educació en el paisatge i turisme responsable).
Altres POUM 2006. Barraca de pedra seca: 02

Barraca de pedra seca del xalet masia Nova 2

039-BAP




Croquis. 12.12.2008
Drac Verd de Sitges



12.12.2008
Observatori del Paisatge




12.12.2008
Drac Verd de Sitges



12.12.2008
Drac Verd de Sitges



12.12.2008
Drac Verd de Sitges



6.3.2015
Jaume Marsé

Barraca de pedra seca del xalet masia Nova 2

039-BAP

2017

Redactor: Jaume Marsé Ferrer.

Barraca de pedra seca del xalet masia Nova 3

040-BAP

LOCALITZACIÓ

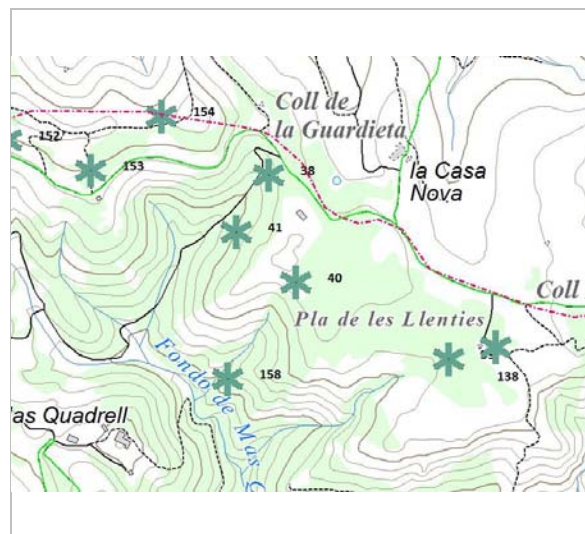
Indret Voltants del xalet de la masia Nova Codi INE 082704

Adreça/es


Coordenades UTM x = 403754 ; Identificació al plànol BAP 4 Delimitació bé
y = 4569308 Grafisme categoria * Entorn protecció

DADES CADASTRALS Número Superfície Sostre N. plantes Titularitat

08270A022000020000ST



Plànol de localització
ICGC. Jaume Marsé.



Vista de la barraca.
Drac Verd de Sitges

DADES URBANÍSTIQUES

Pla vigent POUM de Sitges 2006
Classificació SNU (sòl no urbanitzable)
Qualificació 25. ESPAIS NATURALS PROTEGITS; SRP1 (Parc de Garraf)
Exp. RPUC Núm. 2005/017959/B
Relació ntiva. Art. 187 de la normativa del POUM.

CATALOGACIÓ

Tipus de bé Patrimoni ambiental-paisatgístic
Classificació Elements caracteritzadors del paisatge rural
Categoria BPU
Nº reg/cat. 040-BAP
Nivell prot. NP1 Integral i NP4 Ambiental
Altres prot. Inventari del Patrimoni Cultural del municipi de Sitges. Fitxa núm. 543

DESCRIPCIÓ DEL BÉ

Context Situada a 125 metres al sud del Xalet de la Casa Nova, a 227 m d'alçària i orientada cap al Sud-est.
Elements Barraca de pedra seca aèria aïllada, de planta circular, l'entrada amb llinda plana. Presenta un contrafort quasi complet.
Ús actual En desús.
Ús original / altres Refugi, magatzem d'eines.
Estat conservació Regular; Enderroc exterior important.
Entorn protecció Cap.
Situació de risc Altres riscos; Enrunament.
Altres det. vinculants Catàleg de paisatge de la Regió Metropolitana de Barcelona. Proposta de criteris i accions dirigits prioritàriament a la gestió, núm. 5.1.

ÀMBITS DE PROTECCIÓ I OBJECTE

Raons catalogació Les construccions de pedra seca tenen un gran valor històric i són un autèntic referent identitari a molts territoris. En aquest sentit, han configurat al llarg dels segles uns

Barraca de pedra seca del xalet masia Nova 3

040-BAP

paisatges agrícoles i ramaders de gran valor associats a l'olivera, la vinya, l'ametller i els cereals, plenament adaptats als sòls i al clima.
Elements L'element constructiu.
El valor paisatgístic de l'àrea on s'ubica i la naturalesa de la vegetació autòctona que configura el seu entorn immediat.
Entorn protecció Queda protegit el seu entorn, determinat per un radi de 20 m traçat des del centre de la construcció.

REGULACIÓ DE LES INTERVENCIIONS

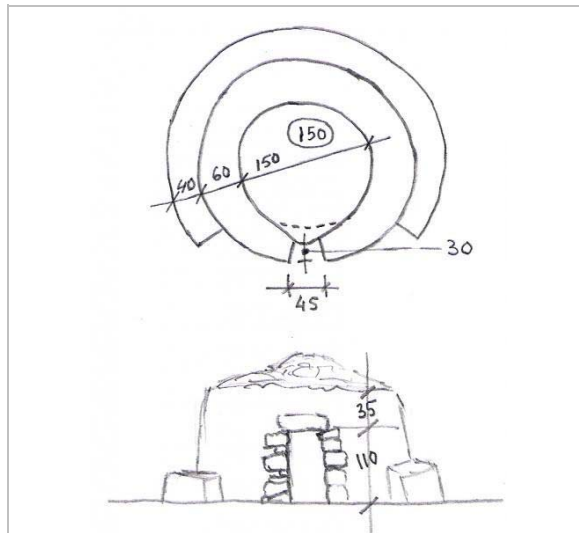
Reg. intervencions Les barraques de vinya són objecte de protecció. Queda prohibida qualsevol acció d'obra o enderroc. Qualsevol intervenció serà objecte de llicència municipal prèvia d'obra menor. En els treballs de conservació, restauració i manteniment, s'han d'utilitzar els materials constructius originals: pedra i terra. No és permesa la utilització de morters. Cal plantar espècies vegetals apropiades al sostre per evitar l'erosió de la capa de terra. Es podrà eliminar la vegetació existent al voltant de la barraca.
Usos permesos Agrari i equipaments socioculturals.
Usos prohibits Emmagatzematge d'andròmines.
Entorn de protecció Millora de la visualització de la barraca i manteniment d'aquest patrimoni.
Gestió Realització de un pla estratègic per crear unes activitats relacionades amb la pedra seca (itineraris, cursos de formació i treballs per a la construcció de pedra seca...) Cal afavorir-ne la protecció, el manteniment i la restauració i garantir-ne una destinació compatible amb un paisatge de qualitat i la gestió del medi (activitat primària, gestió del territori, educació en el paisatge i turisme responsable).
Altres intervencions Es prohibeix el trasllat de pedres del lloc i la translocació de materials geològics originaris. Conservació de la flora autòctona silvestre.

INFORMACIÓ COMPLEMENTÀRIA

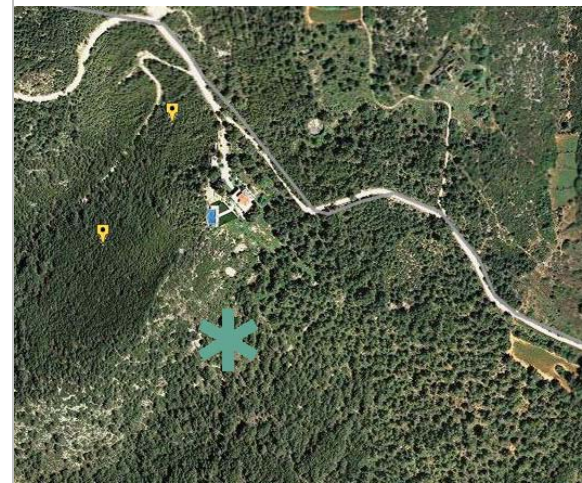
Informació històrica Les barraques de vinya són el tipus de construcció de pedra seca més comú a la Mediterrània. A Catalunya, el trobem en gran nombre a les comarques centrals, al Camp de Tarragona i a tot el litoral. Probablement la tècnica per construir-les, el sistema d'aproximació de filades, sigui molt antiga. La tècnica consisteix en anar sobreposant les pedres horitzontalment sense polir, aplanades, ben aparellades entre si i amb un lleuger pendent. La filada superior es decanta cap a l'interior, tot formant anelles de pedra de radi decreixent fins a la cúpula, que es tanca amb una o diverses lloses. A vegades, a sobre també s'hi posa una capa de terra i argila i fins i tot fixadors vegetals, com els lliris. Durant els segles XVIII i XIX, l'augment del conreu de la vinya va fer que s'eixeressin noves terres. Molts dels pagesos eren rabassaires, és a dir, treballaven les vinyes a canvi d'un contracte de rabassa morta, consistent en la donació al propietari del terreny d'una part de la collita. El contracte durava fins que els ceps es morien. Moltes vinyes es trobaven allunyades del nucli del poble i, per això, es construïren uns aixoplucs per a emmagatzemar les eines i sojornar-hi en èpoques en què el treball era intens i no hi havia temps de tornar a casa.
Bibliografia ARTIGAS R, CAMPS A, PASCUAL J. Barraques de pedra seca de Sitges i del Garraf. Ajuntament de Sitges. 2002.
OBSERVATORI DEL PAISATGE. <http://wikipedra.catpaisatge.net/>. 2014.
OBSERVATORI DEL PAISATGE. Catàleg de paisatge de la Regió Metropolitana de Barcelona. 2014.
Observacions Codi de barraca a la web wikipedra: 39
Protecció anterior Unitat paisatge Catàleg de paisatge de la Regió Metropolitana de Barcelona / Garraf.
Directriu paisatge Les cabanes de pastor o de vinya i els murs de contenció de les feixes agrícoles constitueixen un ric patrimoni històric i arquitectònic de pedra seca. Cal afavorir-ne la protecció, el manteniment i la restauració i garantir-ne una destinació compatible amb un paisatge de qualitat i la gestió del medi (activitat primària, gestió del territori, educació en el paisatge i turisme responsable).
Altres POUM 2006. Barraca de pedra seca: 03

Barraca de pedra seca del xalet masia Nova 3

040-BAP



Croquis.
Drac Verd de Sitges



Ortofoto.
Observatori del Paisatge



Drac Verd de Sitges



Drac Verd de Sitges

2017

Redactor: Jaume Marsé Ferrer.

Barraca de pedra seca del xalet masia Nova 4

041-BAP

LOCALITZACIÓ

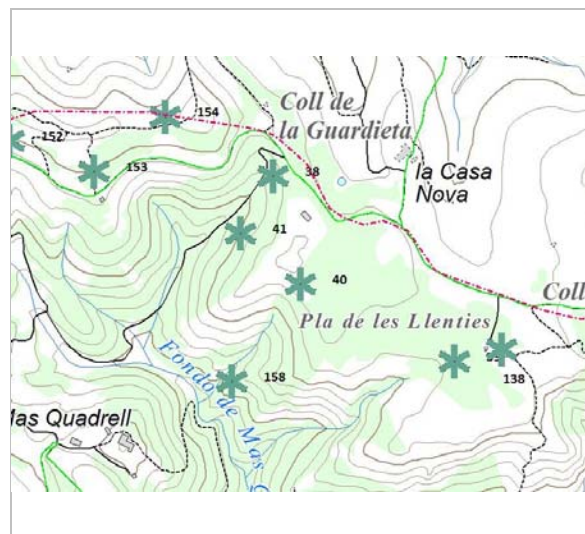
Indret Voltants del xalet de la masia Nova Codi INE 082704

Adreça/es


Coordenades UTM x = 403670 ; Identificació al plànol BAP 4 Delimitació bé
y = 4569401 Grafisme categoria * Entorn protecció

DADES CADASTRALS Número Superfície Sostre N. plantes Titularitat

08270A022000010000SL



Plànol de localització
ICGC. Jaume Marsé.



Vista de la barraca. 22.3.2002
Drac Verd de Sitges

DADES URBANÍSTIQUES

Pla vigent POUM de Sitges 2006
Classificació SNU (sòl no urbanitzable)
Qualificació 25. ESPAIS NATURALS PROTEGITS; SRP1 (Parc de Garraf)
Exp. RPUC Núm. 2005/017959/B
Relació ntiva. Art. 187 de la normativa del POUM.

CATALOGACIÓ

Tipus de bé Patrimoni ambiental-paisatgístic
Classificació Elements caracteritzadors del paisatge rural
Categoria BPU
Nº reg/cat. 041-BAP
Nivell prot. NP1 Integral i NP4 Ambiental
Altres prot. Inventari del Patrimoni Cultural del municipi de Sitges. Fitxa núm. 607

DESCRIPCIÓ DEL BÉ

Context Situada sota del Xalet de la Casa Nova, a 204 m d'alçària i orientada cap al Sud-est.
Elements Barraca de pedra seca aèria aïllada, de planta circular, l'entrada amb llinda plana. Conserva un contrafort al nord-oest.
Ús actual En desús.
Ús original / altres Refugi, magatzem d'eines.
Estat conservació Dolent; Enderroc del sostre.
Entorn protecció Cap.
Situació de risc Altres riscos; Enrunament.
Altres det. vinculants Catàleg de paisatge de la Regió Metropolitana de Barcelona. Proposta de criteris i accions dirigits prioritàriament a la gestió, núm. 5.1.

ÀMBITS DE PROTECCIÓ I OBJECTE

Raons catalogació Les construccions de pedra seca tenen un gran valor històric i són un autèntic referent identitari a molts territoris. En aquest sentit, han configurat al llarg dels segles uns paisatges agrícoles i ramaders de gran valor associats a l'olivera, la vinya, l'ametller i els

Barraca de pedra seca del xalet masia Nova 4

041-BAP

Elements cereals, plenament adaptats als sòls i al clima.
L'element constructiu.
El valor paisatgístic de l'àrea on s'ubica i la naturalesa de la vegetació autòctona que configura el seu entorn immediat.

Entorn protecció Queda protegit el seu entorn, determinat per un radi de 20 m traçat des del centre de la construcció.

REGULACIÓ DE LES INTERVENCIIONS

Reg. intervencions Les barraques de vinya són objecte de protecció. Queda prohibida qualsevol acció d'obra o enderroc. Qualsevol intervenció serà objecte de llicència municipal prèvia d'obra menor. En els treballs de conservació, restauració i manteniment, s'han d'utilitzar els materials constructius originals: pedra i terra. No és permesa la utilització de morters. Cal plantar espècies vegetals apropiades al sostre per evitar l'erosió de la capa de terra. Es podrà eliminar la vegetació existent al voltant de la barraca.

Usos permesos Agrari i equipaments socioculturals.

Usos prohibits Emmagatzematge d'andròmines.

Entorn de protecció Millora de la visualització de la barraca i manteniment d'aquest patrimoni.

Gestió Realització de un pla estratègic per crear unes activitats relacionades amb la pedra seca (itineraris, cursos de formació i treballs per a la construcció de pedra seca...) Cal afavorir-ne la protecció, el manteniment i la restauració i garantir-ne una destinació compatible amb un paisatge de qualitat i la gestió del medi (activitat primària, gestió del territori, educació en el paisatge i turisme responsable).

Altres intervencions Es prohibeix el trasllat de pedres del lloc i la translocació de materials geològics originaris. Conservació de la flora autòctona silvestre.

INFORMACIÓ COMPLEMENTÀRIA

Informació històrica Les barraques de vinya són el tipus de construcció de pedra seca més comú a la Mediterrània. A Catalunya, el trobem en gran nombre a les comarques centrals, al Camp de Tarragona i a tot el litoral. Probablement la tècnica per construir-les, el sistema d'aproximació de filades, sigui molt antiga. La tècnica consisteix en anar sobreposant les pedres horitzontalment sense polir, aplanades, ben aparellades entre si i amb un lleuger pendent. La filada superior es decanta cap a l'interior, tot formant anelles de pedra de radi decreixent fins a la cúpula, que es tanca amb una o diverses lloses. A vegades, a sobre també s'hi posa una capa de terra i argila i fins i tot fixadors vegetals, com els lliris. Durant els segles XVIII i XIX, l'augment del conreu de la vinya va fer que s'eixeressin noves terres. Molts dels pagesos eren rabassaires, és a dir, treballaven les vinyes a canvi d'un contracte de rabassa morta, consistent en la donació al propietari del terreny d'una part de la collita. El contracte durava fins que els ceps es morien. Moltes vinyes es trobaven allunyades del nucli del poble i, per això, es construïren uns aixoplucs per a emmagatzemar les eines i sojornar-hi en èpoques en què el treball era intens i no hi havia temps de tornar a casa.

Bibliografia ARTIGAS R, CAMPS A, PASCUAL J. Barraques de pedra seca de Sitges i del Garraf. Ajuntament de Sitges. 2002.
OBSERVATORI DEL PAISATGE. <http://wikipedra.catpaisatge.net/>. 2014.

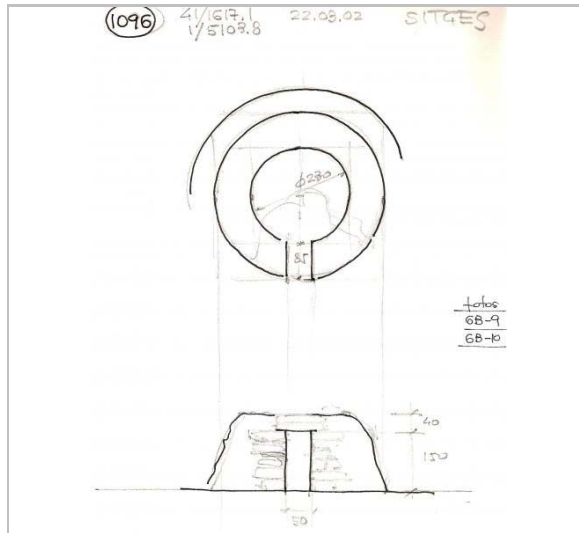
Observacions Codi de barraca a la web wikipedra: 1096

Protecció anterior Unitat paisatge Catàleg de paisatge de la Regió Metropolitana de Barcelona / Garraf.
Directriu paisatge Les cabanes de pastor o de vinya i els murs de contenció de les feixes agrícoles constitueixen un ric patrimoni històric i arquitectònic de pedra seca. Cal afavorir-ne la protecció, el manteniment i la restauració i garantir-ne una destinació compatible amb un paisatge de qualitat i la gestió del medi (activitat primària, gestió del territori, educació en el paisatge i turisme responsable).

Altres POUM 2006. Barraca de pedra seca: 04

Barraca de pedra seca del xalet masia Nova 4

041-BAP



Croquis. 22.3.2002
Drac Verd de Sitges



Ortofoto. 22.3.2002
Observatori del Paisatge

2017

Redactor: Jaume Marsé Ferrer.

Barraca de pedra seca del Pujol d'en Pei 1

042-BAP

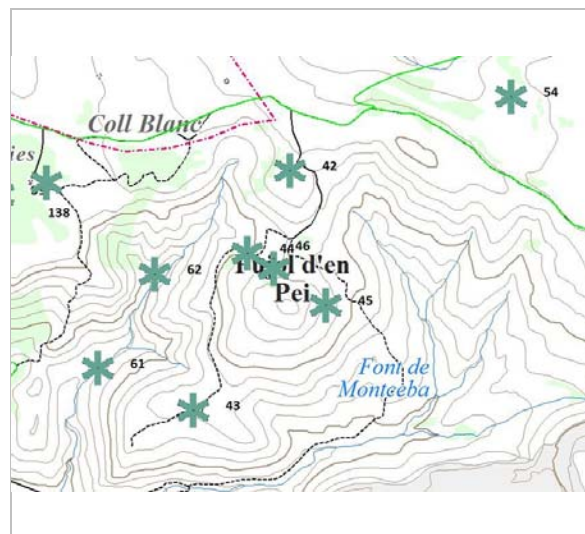
LOCALITZACIÓ

Indret Voltants del Pujol d'en Pei Codi INE 082704

Adreça/es

Coordenades UTM x = 404635 ; Identificació al plànol BAP 4 Delimitació bé
y = 4569189 Grafisme categoria * Entorn protecció

DADES CADASTRALS Número Superfície Sostre N. plantes Titularitat
08270A022000030000SF



Plànol de localització
ICGC. Jaume Marsé.



Vista de la barraca.
Drac Verd de Sitges

DADES URBANÍSTIQUES

Pla vigent POUM de Sitges 2006
Classificació SNU (sòl no urbanitzable)
Qualificació 25. ESPAIS NATURALS PROTEGITS; SRP1 (Parc de Garraf)
Exp. RPUC Núm. 2005/017959/B
Relació ntiva. Art. 187 de la normativa del POUM.

CATALOGACIÓ

Tipus de bé Patrimoni ambiental-paisatgístic
Classificació Elements caracteritzadors del paisatge rural
Categoria BPU
Nº reg/cat. 042-BAP
Nivell prot. NP1 Integral i NP4 Ambiental
Altres prot. Inventari del Patrimoni Cultural del municipi de Sitges. Fitxa núm. 620 Àrea d'expectativa arqueològica (AEA)

DESCRIPCIÓ DEL BÉ

Context Situada a 200 metres al Nord del Pujol d'en Pei, al Sud est del camí, a 238 m d'alçària i orientada cap al Sud.
Elements Barraca de pedra seca aèria aïllada, de planta circular, l'entrada amb llinda plana.
Ús actual En desús.
Ús original / altres Refugi, magatzem d'eines.
Estat conservació Regular; Enderroc exterior petit. Ferros i tela metàl·lica a la porta.
Entorn protecció Cap.
Situació de risc Altres riscos; Enrunament.
Altres det. vinculants Catàleg de paisatge de la Regió Metropolitana de Barcelona. Proposta de criteris i accions dirigits prioritàriament a la gestió, núm. 5.1.

ÀMBITS DE PROTECCIÓ I OBJECTE

Raons catalogació Les construccions de pedra seca tenen un gran valor històric i són un autèntic referent

Barraca de pedra seca del Pujol d'en Pei 1

042-BAP

identitari a molts territoris. En aquest sentit, han configurat al llarg dels segles uns paisatges agrícoles i ramaders de gran valor associats a l'olivera, la vinya, l'ametller i els cereals, plenament adaptats als sòls i al clima.

Elements Al subsòl hi ha el poblat ibèric del Pujol d'en Pei. L'element constructiu, el valor paisatgístic de l'àrea on s'ubica i la naturalesa de la vegetació autòctona que configura el seu entorn immediat.

Entorn protecció Queda protegit el seu entorn, determinat per un radi de 20 m traçat des del centre de la construcció. Àrea d'expectativa arqueològica del poblat ibèric del Pujol d'en Pei (s. III - I aC).

REGULACIÓ DE LES INTERVENCIIONS

Reg. intervencions Les barraques de vinya són objecte de protecció. Queda prohibida qualsevol acció d'obra o enderroc. Qualsevol intervenció serà objecte de llicència municipal prèvia d'obra menor. En els treballs de conservació, restauració i manteniment, s'han d'utilitzar els materials constructius originals: pedra i terra. No és permesa la utilització de morters. Cal plantar espècies vegetals apropiades al sostre per evitar l'erosió de la capa de terra. Es podrà eliminar la vegetació existent al voltant de la barraca.

Usos permesos Agrari i equipaments socioculturals.

Usos prohibits Emmagatzematge d'andròmines.

Entorn de protecció Millora de la visualització de la barraca i manteniment d'aquest patrimoni.

Gestió Realització de un pla estratègic per crear unes activitats relacionades amb la pedra seca (itineraris, cursos de formació i treballs per a la construcció de pedra seca...) Cal afavorir-ne la protecció, el manteniment i la restauració i garantir-ne una destinació compatible amb un paisatge de qualitat i la gestió del medi (activitat primària, gestió del territori, educació en el paisatge i turisme responsable).

Altres intervencions Es prohibeix el trasllat de pedres del lloc i la translocació de materials geològics originaris. Conservació de la flora autòctona silvestre.

INFORMACIÓ COMPLEMENTÀRIA

Informació històrica Les barraques de vinya són el tipus de construcció de pedra seca més comú a la Mediterrània. A Catalunya, el trobem en gran nombre a les comarques centrals, al Camp de Tarragona i a tot el litoral. Probablement la tècnica per construir-les, el sistema d'aproximació de filades, sigui molt antiga. La tècnica consisteix en anar sobreposant les pedres horitzontalment sense polir, aplanades, ben aparellades entre si i amb un lleuger pendent. La filada superior es decanta cap a l'interior, tot formant anelles de pedra de radi decreixent fins a la cúpula, que es tanca amb una o diverses lloses. A vegades, a sobre també s'hi posa una capa de terra i argila i fins i tot fixadors vegetals, com els lliris. Durant els segles XVIII i XIX, l'augment del conreu de la vinya va fer que s'eixeressin noves terres. Molts dels pagesos eren rabassaires, és a dir, treballaven les vinyes a canvi d'un contracte de rabassa morta, consistent en la donació al propietari del terreny d'una part de la collita. El contracte durava fins que els ceps es morien. Moltes vinyes es trobaven allunyades del nucli del poble i, per això, es construïren uns aixoplucs per a emmagatzemar les eines i sojornar-hi en èpoques en què el treball era intens i no hi havia temps de tornar a casa.

Bibliografia ARTIGAS R, CAMPS A, PASCUAL J. Barraques de pedra seca de Sitges i del Garraf. Ajuntament de Sitges. 2002. OBSERVATORI DEL PAISATGE. <http://wikipedra.catpaisatge.net/> . 2014.

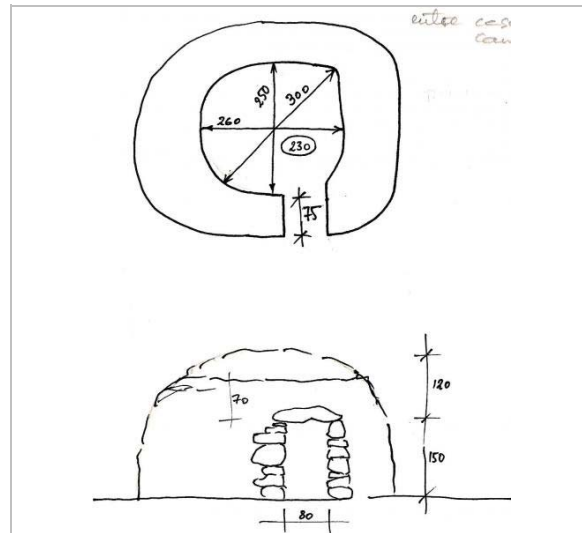
Observacions Codi de barraca a la web wikipedra: 6

Protecció anterior Unitat paisatge Catàleg de paisatge de la Regió Metropolitana de Barcelona / Garraf. Directriu paisatge Les cabanes de pastor o de vinya i els murs de contenció de les feixes agrícoles constitueixen un ric patrimoni històric i arquitectònic de pedra seca. Cal afavorir-ne la protecció, el manteniment i la restauració i garantir-ne una destinació compatible amb un paisatge de qualitat i la gestió del medi (activitat primària, gestió del territori, educació en el paisatge i turisme responsable).

Altres POUM 2006. Barraca de pedra seca: 05

Barraca de pedra seca del Pujol d'en Pei 1

042-BAP



Croquis.
Drac Verd de Sitges



Vista de la barraca.
Drac Verd de Sitges



8.2.2015
Jaume Marsé



8.2.2015
Jaume Marsé



8.2.2015
Jaume Marsé



8.2.2015
Jaume Marsé

Barraca de pedra seca del Pujol d'en Pei 1

042-BAP

2017

Redactor: Jaume Marsé Ferrer.

Barraca de pedra seca del Pujol d'en Pei 2

043-BAP

Altres denominacions Barraca d'en Cubillos

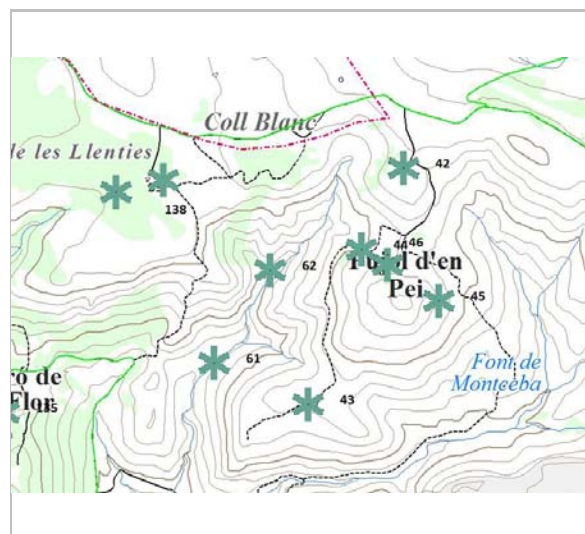
LOCALITZACIÓ

Indret Voltants del Pujol d'en Pei Codi INE 082704

Adreça/es

Coordenades UTM x = 404449 ; Identificació al plànol BAP 4 Delimitació bé
y = 4568730 Grafisme categoria * Entorn protecció

DADES CADASTRALS Número Superfície Sostre N. plantes Titularitat
08270A022000030000SF



Plànol de localització
ICGC. Jaume Marsé.



Vista de la barraca. 6.3.2015
Jaume Marsé

DADES URBANÍSTIQUES

Pla vigent POUM de Sitges 2006
Classificació SNU (sòl no urbanitzable)
Qualificació 25. ESPAIS NATURALS PROTEGITS; SRP1 (Parc de Garraf)
Exp. RPUC Núm. 2005/017959/B
Relació ntiva. Art. 187 de la normativa del POUM.

CATALOGACIÓ

Tipus de bé Patrimoni ambiental-paisatgístic
Classificació Elements caracteritzadors del paisatge rural
Categoria BPU
Nº reg/cat. 043-BAP
Nivell prot. NP1 Integral i NP4 Ambiental
Altres prot. Inventari del Patrimoni Cultural del municipi de Sitges. Fitxa núm. 621

DESCRIPCIÓ DEL BÉ

Context Situada a prop del Pujol d'en Pei, davant de la font de Montseva, a 183 m d'alçària i orientada cap al Sud.
Elements Barraca de pedra seca aèria aïllada, de planta circular, l'entrada amb llinda plana.
Ús actual En desús.
Ús original / altres Refugi, magatzem d'eines.
Estat conservació Regular; Enderroc exterior petit
Entorn protecció Cap.
Situació de risc Altres riscos; Enrunament.
Altres det. vinculants Catàleg de paisatge de la Regió Metropolitana de Barcelona. Proposta de criteris i accions dirigits prioritàriament a la gestió, núm. 5.1.

ÀMBITS DE PROTECCIÓ I OBJECTE

Raons catalogació Les construccions de pedra seca tenen un gran valor històric i són un autèntic referent identitari a molts territoris. En aquest sentit, han configurat al llarg dels segles uns

Barraca de pedra seca del Pujol d'en Pei 2

043-BAP

Elements paisatges agrícoles i ramaders de gran valor associats a l'olivera, la vinya, l'ametller i els cereals, plenament adaptats als sòls i al clima.
L'element constructiu.
El valor paisatgístic de l'àrea on s'ubica i la naturalesa de la vegetació autòctona que configura el seu entorn immediat.
Entorn protecció Queda protegit el seu entorn, determinat per un radi de 20 m traçat des del centre de la construcció.

REGULACIÓ DE LES INTERVENCIIONS

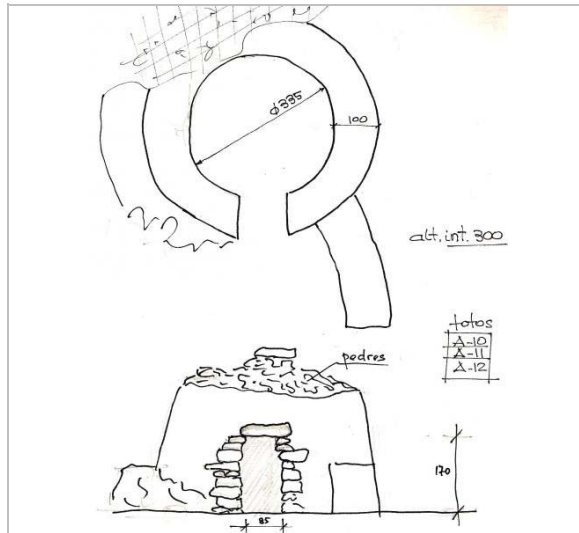
Reg. intervencions Les barraques de vinya són objecte de protecció. Queda prohibida qualsevol acció d'obra o enderroc. Qualsevol intervenció serà objecte de llicència municipal prèvia d'obra menor. En els treballs de conservació, restauració i manteniment, s'han d'utilitzar els materials constructius originals: pedra i terra. No és permesa la utilització de morters. Cal plantar espècies vegetals apropiades al sostre per evitar l'erosió de la capa de terra. Es podrà eliminar la vegetació existent al voltant de la barraca.
Usos permesos Agrari i equipaments socioculturals.
Usos prohibits Emmagatzematge d'andròmines.
Entorn de protecció Millora de la visualització de la barraca i manteniment d'aquest patrimoni.
Gestió Realització de un pla estratègic per crear unes activitats relacionades amb la pedra seca (itineraris, cursos de formació i treballs per a la construcció de pedra seca...) Cal afavorir-ne la protecció, el manteniment i la restauració i garantir-ne una destinació compatible amb un paisatge de qualitat i la gestió del medi (activitat primària, gestió del territori, educació en el paisatge i turisme responsable).
Altres intervencions Es prohibeix el trasllat de pedres del lloc i la translocació de materials geològics originaris. Conservació de la flora autòctona silvestre.

INFORMACIÓ COMPLEMENTÀRIA

Informació històrica Les barraques de vinya són el tipus de construcció de pedra seca més comú a la Mediterrània. A Catalunya, el trobem en gran nombre a les comarques centrals, al Camp de Tarragona i a tot el litoral. Probablement la tècnica per construir-les, el sistema d'aproximació de filades, sigui molt antiga. La tècnica consisteix en anar sobreposant les pedres horitzontalment sense polir, aplanades, ben aparellades entre si i amb un lleuger pendent. La filada superior es decanta cap a l'interior, tot formant anelles de pedra de radi decreixent fins a la cúpula, que es tanca amb una o diverses lloses. A vegades, a sobre també s'hi posa una capa de terra i argila i fins i tot fixadors vegetals, com els lliris. Durant els segles XVIII i XIX, l'augment del conreu de la vinya va fer que s'eixeressin noves terres. Molts dels pagesos eren rabassaires, és a dir, treballaven les vinyes a canvi d'un contracte de rabassa morta, consistent en la donació al propietari del terreny d'una part de la collita. El contracte durava fins que els ceps es morien. Moltes vinyes es trobaven allunyades del nucli del poble i, per això, es construïren uns aixoplucs per a emmagatzemar les eines i sojornar-hi en èpoques en què el treball era intens i no hi havia temps de tornar a casa.
Bibliografia ARTIGAS R, CAMPS A, PASCUAL J. Barraques de pedra seca de Sitges i del Garraf. Pàgina 93. Ajuntament de Sitges. 2002. OBSERVATORI DEL PAISATGE. <http://wikipedra.catpaisatge.net/>. 2014.
Observacions Codi de barraca a la web wikipedra: 7
Protecció anterior Unitat paisatge Catàleg de paisatge de la Regió Metropolitana de Barcelona / Garraf. Directriu paisatge Les cabanes de pastor o de vinya i els murs de contenció de les feixes agrícoles constitueixen un ric patrimoni històric i arquitectònic de pedra seca. Cal afavorir-ne la protecció, el manteniment i la restauració i garantir-ne una destinació compatible amb un paisatge de qualitat i la gestió del medi (activitat primària, gestió del territori, educació en el paisatge i turisme responsable).
Altres POUM 2006. Barraca de pedra seca: 06

Barraca de pedra seca del Pujol d'en Pei 2

043-BAP



Croquis. 12.12.2008
Drac Verd de Sitges



Vista de la barraca. 12.12.2008
Drac Verd de Sitges



Vista de la barraca. 6.3.2015
Jaume Marsé



Vista de la barraca. 6.3.2015
Jaume Marsé

2017

Redactor: Jaume Marsé Ferrer.

Barraca de pedra seca del Pujol d'en Pei 3

044-BAP

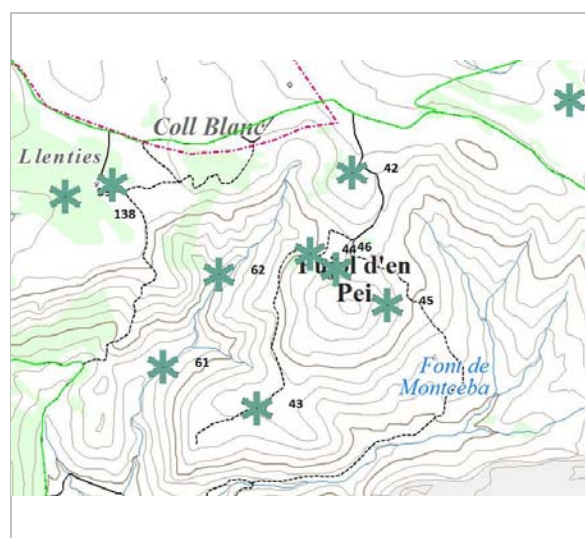
LOCALITZACIÓ

Indret Voltants del Pujol d'en Pei Codi INE 082704


Adreça/es

Coordenades UTM x = 404555 ; Identificació al plànol BAP 4 Delimitació bé
y = 4569037 Grafisme categoria * Entorn protecció

DADES CADASTRALS	Número	Superfície	Sostre	N. plantes	Titularitat
	08270A022000030000SF				



Plànol de localització
ICGC. Jaume Marsé.



Vista de la barraca.
Drac Verd de Sitges

DADES URBANÍSTIQUES

Pla vigent POUM de Sitges 2006
Classificació SNU (sòl no urbanitzable)
Qualificació 25. ESPAIS NATURALS PROTEGITS; SRP1 (Parc de Garraf)
Exp. RPUC Núm. 2005/017959/B
Relació ntiva. Art. 187 de la normativa del POUM.

CATALOGACIÓ

Tipus de bé Patrimoni ambiental-paisatgístic
Classificació Elements caracteritzadors del paisatge rural
Categoria BPU
Nº reg/cat. 044-BAP
Nivell prot. NP1 Integral i NP4 Ambiental
Altres prot. Inventari del Patrimoni Cultural del municipi de Sitges. Fitxa núm. .578

DESCRIPCIÓ DEL BÉ

Context Situada a 100 metres al Nord del Pujol d'en Pei, a 200 m d'alçària i orientada cap al Sud.
Elements Barraca de pedra seca aèria aïllada, de planta circular, l'entrada amb llinda plana. Contrafort lateral esquerra que permet pujar a la coberta.
Ús actual En desús.
Ús original / altres Refugi, magatzem d'eines.
Estat conservació Regular; Enderroc exterior petit
Entorn protecció Cap.
Situació de risc Altres riscos; Enrunament.
Altres det. vinculants Catàleg de paisatge de la Regió Metropolitana de Barcelona. Proposta de criteris i accions dirigits prioritàriament a la gestió, núm. 5.1.

ÀMBITS DE PROTECCIÓ I OBJECTE

Raons catalogació Les construccions de pedra seca tenen un gran valor històric i són un autèntic referent identitari a molts territoris. En aquest sentit, han configurat al llarg dels segles uns paisatges agrícoles i ramaders de gran valor associats a l'olivera, la vinya, l'ametller i els

Barraca de pedra seca del Pujol d'en Pei 3

044-BAP

Elements cereals, plenament adaptats als sòls i al clima.
L'element constructiu.
El valor paisatgístic de l'àrea on s'ubica i la naturalesa de la vegetació autòctona que configura el seu entorn immediat.

Entorn protecció Queda protegit el seu entorn, determinat per un radi de 20 m traçat des del centre de la construcció.

REGULACIÓ DE LES INTERVENCIIONS

Reg. intervencions Les barraques de vinya són objecte de protecció. Queda prohibida qualsevol acció d'obra o enderroc. Qualsevol intervenció serà objecte de llicència municipal prèvia d'obra menor. En els treballs de conservació, restauració i manteniment, s'han d'utilitzar els materials constructius originals: pedra i terra. No és permesa la utilització de morters. Cal plantar espècies vegetals apropiades al sostre per evitar l'erosió de la capa de terra. Es podrà eliminar la vegetació existent al voltant de la barraca.

Usos permesos Agrari i equipaments socioculturals.

Usos prohibits Emmagatzematge d'andròmines.

Entorn de protecció Millora de la visualització de la barraca i manteniment d'aquest patrimoni.

Gestió Realització de un pla estratègic per crear unes activitats relacionades amb la pedra seca (itineraris, cursos de formació i treballs per a la construcció de pedra seca...)
Cal afavorir-ne la protecció, el manteniment i la restauració i garantir-ne una destinació compatible amb un paisatge de qualitat i la gestió del medi (activitat primària, gestió del territori, educació en el paisatge i turisme responsable).

Altres intervencions Es prohibeix el trasllat de pedres del lloc i la translocació de materials geològics originaris. Conservació de la flora autòctona silvestre.

INFORMACIÓ COMPLEMENTÀRIA

Informació històrica Les barraques de vinya són el tipus de construcció de pedra seca més comú a la Mediterrània. A Catalunya, el trobem en gran nombre a les comarques centrals, al Camp de Tarragona i a tot el litoral. Probablement la tècnica per construir-les, el sistema d'aproximació de filades, sigui molt antiga. La tècnica consisteix en anar sobreposant les pedres horitzontalment sense polir, aplanades, ben aparellades entre si i amb un lleuger pendent. La filada superior es decanta cap a l'interior, tot formant anelles de pedra de radi decreixent fins a la cúpula, que es tanca amb una o diverses lloses. A vegades, a sobre també s'hi posa una capa de terra i argila i fins i tot fixadors vegetals, com els lliris. Durant els segles XVIII i XIX, l'augment del conreu de la vinya va fer que s'eixeressin noves terres. Molts dels pagesos eren rabassaires, és a dir, treballaven les vinyes a canvi d'un contracte de rabassa morta, consistent en la donació al propietari del terreny d'una part de la collita. El contracte durava fins que els ceps es morien. Moltes vinyes es trobaven allunyades del nucli del poble i, per això, es construïren uns aixoplucs per a emmagatzemar les eines i sojornar-hi en èpoques en què el treball era intens i no hi havia temps de tornar a casa.

Bibliografia ARTIGAS R, CAMPS A, PASCUAL J. Barraques de pedra seca de Sitges i del Garraf. Ajuntament de Sitges. 2002.
OBSERVATORI DEL PAISATGE. <http://wikipedra.catpaisatge.net/>. 2014.

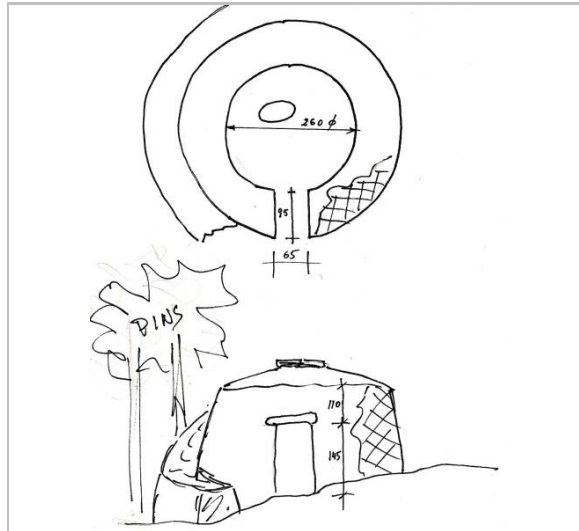
Observacions Codi de barraca a la web wikipedra: 8

Protecció anterior Unitat paisatge Catàleg de paisatge de la Regió Metropolitana de Barcelona / Garraf.
Directriu paisatge Les cabanes de pastor o de vinya i els murs de contenció de les feixes agrícoles constitueixen un ric patrimoni històric i arquitectònic de pedra seca. Cal afavorir-ne la protecció, el manteniment i la restauració i garantir-ne una destinació compatible amb un paisatge de qualitat i la gestió del medi (activitat primària, gestió del territori, educació en el paisatge i turisme responsable).

Altres POUM 2006. Barraca de pedra seca: 07

Barraca de pedra seca del Pujol d'en Pei 3

044-BAP



Croquis.
Drac Verd de Sitges

2017

Redactor: Jaume Marsé Ferrer.

Barraca de pedra seca del Pujol d'en Pei 4

045-BAP

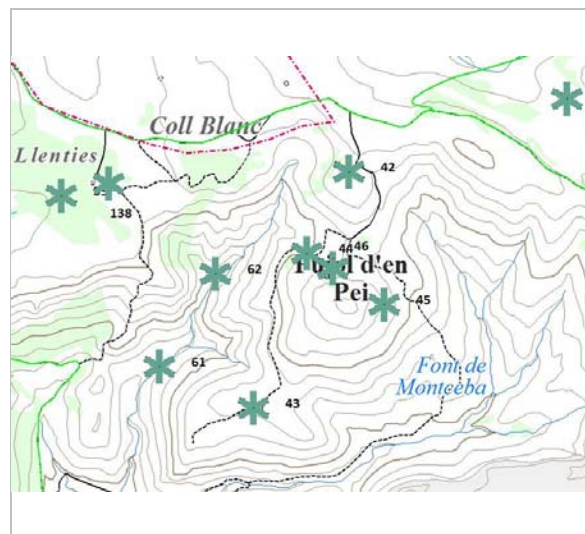
LOCALITZACIÓ

Indret Voltants del Pujol d'en Pei Codi INE 082704

Adreça/es

Coordenades UTM x = 404707 ; Identificació al plànol BAP 4 Delimitació bé
y = 4568927 Grafisme categoria * Entorn protecció

DADES CADASTRALS	Número	Superfície	Sostre	N. plantes	Titularitat
	08270A022000030000SF				



Plànol de localització
ICGC. Jaume Marsé.



Vista de la barraca.
Drac Verd de Sitges

DADES URBANÍSTIQUES

Pla vigent POUM de Sitges 2006
Classificació SNU (sòl no urbanitzable)
Qualificació 25. ESPAIS NATURALS PROTEGITS; SRP1 (Parc de Garraf)
Exp. RPUC Núm. 2005/017959/B
Relació ntiva. Art. 187 de la normativa del POUM.

CATALOGACIÓ

Tipus de bé Patrimoni ambiental-paisatgístic
Classificació Elements caracteritzadors del paisatge rural
Categoria BPU
Nº reg/cat. 045-BAP
Nivell prot. NP1 Integral i NP4 Ambiental
Altres prot. Inventari del Patrimoni Cultural del municipi de Sitges. Fitxa núm. 591

DESCRIPCIÓ DEL BÉ

Context Situada al Nord del Pujol d'en Pei, a 219 m d'alçària i orientada cap al S-SE.
Elements Barraca de pedra seca aèria aïllada, de planta circular, l'entrada amb llinda plana.
Ús actual En desús.
Ús original / altres Refugi, magatzem d'eines.
Estat conservació Dolent; Enderroc exterior important
Entorn protecció Cap.
Situació de risc Altres riscos; Enrunament.
Altres det. vinculants Catàleg de paisatge de la Regió Metropolitana de Barcelona. Proposta de criteris i accions dirigits prioritàriament a la gestió, núm. 5.1.

ÀMBITS DE PROTECCIÓ I OBJECTE

Raons catalogació Les construccions de pedra seca tenen un gran valor històric i són un autèntic referent identitari a molts territoris. En aquest sentit, han configurat al llarg dels segles uns paisatges agrícoles i ramaders de gran valor associats a l'olivera, la vinya, l'ametller i els cereals, plenament adaptats als sòls i al clima.

Barraca de pedra seca del Pujol d'en Pei 4

045-BAP

Elements L'element constructiu.
El valor paisatgístic de l'àrea on s'ubica i la naturalesa de la vegetació autòctona que configura el seu entorn immediat.

Entorn protecció Queda protegit el seu entorn, determinat per un radi de 20 m traçat des del centre de la construcció.

REGULACIÓ DE LES INTERVENCIIONS

Reg. intervencions Les barraques de vinya són objecte de protecció. Queda prohibida qualsevol acció d'obra o enderroc. Qualsevol intervenció serà objecte de llicència municipal prèvia d'obra menor. En els treballs de conservació, restauració i manteniment, s'han d'utilitzar els materials constructius originals: pedra i terra. No és permesa la utilització de morters. Cal plantar espècies vegetals apropiades al sostre per evitar l'erosió de la capa de terra. Es podrà eliminar la vegetació existent al voltant de la barraca.

Usos permesos Agrari i equipaments socioculturals.

Usos prohibits Emmagatzematge d'andròmines.

Entorn de protecció Millora de la visualització de la barraca i manteniment d'aquest patrimoni.

Gestió Realització de un pla estratègic per crear unes activitats relacionades amb la pedra seca (itineraris, cursos de formació i treballs per a la construcció de pedra seca...)
Cal afavorir-ne la protecció, el manteniment i la restauració i garantir-ne una destinació compatible amb un paisatge de qualitat i la gestió del medi (activitat primària, gestió del territori, educació en el paisatge i turisme responsable).

Altres intervencions Es prohibeix el trasllat de pedres del lloc i la translocació de materials geològics originaris. Conservació de la flora autòctona silvestre.

INFORMACIÓ COMPLEMENTÀRIA

Informació històrica Les barraques de vinya són el tipus de construcció de pedra seca més comú a la Mediterrània. A Catalunya, el trobem en gran nombre a les comarques centrals, al Camp de Tarragona i a tot el litoral. Probablement la tècnica per construir-les, el sistema d'aproximació de filades, sigui molt antiga. La tècnica consisteix en anar sobreposant les pedres horitzontalment sense polir, aplanades, ben aparellades entre si i amb un lleuger pendent. La filada superior es decanta cap a l'interior, tot formant anelles de pedra de radi decreixent fins a la cúpula, que es tanca amb una o diverses lloses. A vegades, a sobre també s'hi posa una capa de terra i argila i fins i tot fixadors vegetals, com els lliris. Durant els segles XVIII i XIX, l'augment del conreu de la vinya va fer que s'eixeressin noves terres. Molts dels pagesos eren rabassaires, és a dir, treballaven les vinyes a canvi d'un contracte de rabassa morta, consistent en la donació al propietari del terreny d'una part de la collita. El contracte durava fins que els ceps es morien. Moltes vinyes es trobaven allunyades del nucli del poble i, per això, es construïren uns aixoplucs per a emmagatzemar les eines i sojornar-hi en èpoques en què el treball era intens i no hi havia temps de tornar a casa.

Bibliografia ARTIGAS R, CAMPS A, PASCUAL J. Barraques de pedra seca de Sitges i del Garraf. Ajuntament de Sitges. 2002.
OBSERVATORI DEL PAISATGE. <http://wikipedra.catpaisatge.net/> . 2014.

Observacions Codi de barraca a la web wikipedra: 40

Protecció anterior

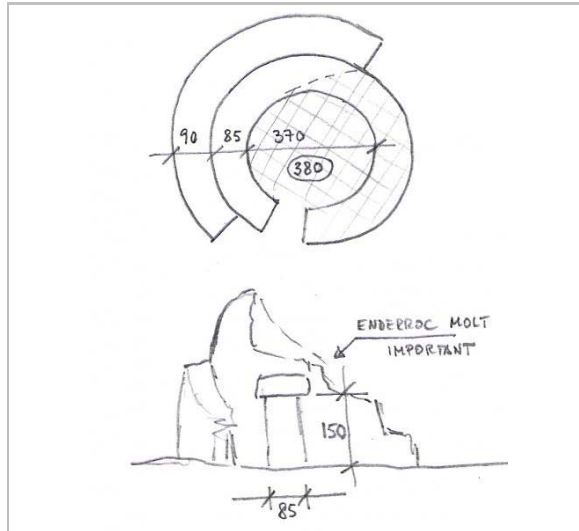
Unitat paisatge Catàleg de paisatge de la Regió Metropolitana de Barcelona / Garraf.

Directriu paisatge Les cabanes de pastor o de vinya i els murs de contenció de les feixes agrícoles constitueixen un ric patrimoni històric i arquitectònic de pedra seca. Cal afavorir-ne la protecció, el manteniment i la restauració i garantir-ne una destinació compatible amb un paisatge de qualitat i la gestió del medi (activitat primària, gestió del territori, educació en el paisatge i turisme responsable).


Altres POUM 2006. Barraca de pedra seca: 08

Barraca de pedra seca del Pujol d'en Pei 4

045-BAP



Croquis.
Drac Verd de Sitges



8.2.2015
Jaume Marsé.




8.2.2015
Jaume Marsé.



8.2.2015
Jaume Marsé.



8.2.2015
Jaume Marsé.



8.2.2015
Jaume Marsé.

Barraca de pedra seca del Pujol d'en Pei 4

045-BAP

2017

Redactor: Jaume Marsé Ferrer.

Barraca de pedra seca del Pujol d'en Pei 5

046-BAP

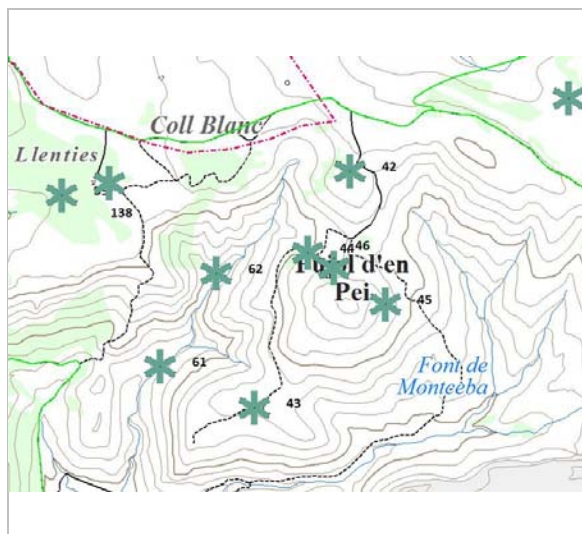
LOCALITZACIÓ

Indret Voltants del Pujol d'en Pei Codi INE 082704

Adreça/es

Coordenades UTM x = 404605 ; Identificació al plànol **BAP 4** Delimitació bé
y = 4569020 Grafisme categoria * Entorn protecció

DADES CADASTRALS	Número	Superfície	Sostre	N. plantes	Titularitat
	08270A022000030000SF				



Plànol de localització
ICGC. Jaume Marsé.



Vista de la barraca.
Drac Verd de Sitges

DADES URBANÍSTIQUES

Pla vigent POUM de Sitges 2006
Classificació SNU (sòl no urbanitzable)
Qualificació 25. ESPAIS NATURALS PROTEGITS; SRP1 (Parc de Garraf)
Exp. RPUC Núm. 2005/017959/B
Relació ntiva. Art. 187 de la normativa del POUM.

CATALOGACIÓ

Tipus de bé Patrimoni ambiental-paisatgístic
Classificació Elements caracteritzadors del paisatge rural
Categoria BPU
Nº reg/cat. 046-BAP
Nivell prot. NP1 Integral i NP4 Ambiental
Altres prot. Inventari del Patrimoni Cultural del municipi de Sitges. Fitxa núm. 619 Àrea d'expectativa arqueològica (AEA)

DESCRIPCIÓ DEL BÉ

Context Situada a l'Est del Pujol d'en Pei, a 208 m d'alçària i orientada cap al Sud.
Elements Barraca de pedra seca aèria aïllada, de planta circular, l'entrada amb llinda plana.
Ús actual En desús.
Ús original / altres Refugi, magatzem d'eines.
Estat conservació Regular; Enderroc exterior petit
Entorn protecció Cap.
Situació de risc Altres riscos; Enrunament.
Altres det. vinculants Catàleg de paisatge de la Regió Metropolitana de Barcelona. Proposta de criteris i accions dirigits prioritàriament a la gestió, núm. 5.1.

ÀMBITS DE PROTECCIÓ I OBJECTE

Raons catalogació Les construccions de pedra seca tenen un gran valor històric i són un autèntic referent identitari a molts territoris. En aquest sentit, han configurat al llarg dels segles uns

Barraca de pedra seca del Pujol d'en Pei 5

046-BAP

paisatges agrícoles i ramaders de gran valor associats a l'olivera, la vinya, l'ametller i els cereals, plenament adaptats als sòls i al clima.

Elements Al subsòl hi ha el poblat ibèric del Pujol d'en Pei.
L'element constructiu.
El valor paisatgístic de l'àrea on s'ubica i la naturalesa de la vegetació autòctona que configura el seu entorn immediat.

Entorn protecció Queda protegit el seu entorn, determinat per un radi de 20 m traçat des del centre de la construcció.
Àrea d'expectativa arqueològica del poblat ibèric del Pujol d'en Pei (s. III - I aC).

REGULACIÓ DE LES INTERVENCIIONS

Reg. intervencions Les barraques de vinya són objecte de protecció. Queda prohibida qualsevol acció d'obra o enderroc. Qualsevol intervenció serà objecte de llicència municipal prèvia d'obra menor. En els treballs de conservació, restauració i manteniment, s'han d'utilitzar els materials constructius originals: pedra i terra. No és permesa la utilització de morters. Cal plantar espècies vegetals apropiades al sostre per evitar l'erosió de la capa de terra. Es podrà eliminar la vegetació existent al voltant de la barraca.

Usos permesos Agrari i equipaments socioculturals.

Usos prohibits Emmagatzematge d'andròmines.

Entorn de protecció Millora de la visualització de la barraca i manteniment d'aquest patrimoni.

Gestió Realització de un pla estratègic per crear unes activitats relacionades amb la pedra seca (itineraris, cursos de formació i treballs per a la construcció de pedra seca...) Cal afavorir-ne la protecció, el manteniment i la restauració i garantir-ne una destinació compatible amb un paisatge de qualitat i la gestió del medi (activitat primària, gestió del territori, educació en el paisatge i turisme responsable).

Altres intervencions Es prohibeix el trasllat de pedres del lloc i la translocació de materials geològics originaris. Conservació de la flora autòctona silvestre.

INFORMACIÓ COMPLEMENTÀRIA

Informació històrica Les barraques de vinya són el tipus de construcció de pedra seca més comú a la Mediterrània. A Catalunya, el trobem en gran nombre a les comarques centrals, al Camp de Tarragona i a tot el litoral. Probablement la tècnica per construir-les, el sistema d'aproximació de filades, sigui molt antiga. La tècnica consisteix en anar sobreposant les pedres horitzontalment sense polir, aplanades, ben aparellades entre si i amb un lleuger pendent. La filada superior es decanta cap a l'interior, tot formant anelles de pedra de radi decreixent fins a la cúpula, que es tanca amb una o diverses lloses. A vegades, a sobre també s'hi posa una capa de terra i argila i fins i tot fixadors vegetals, com els lliris. Durant els segles XVIII i XIX, l'augment del conreu de la vinya va fer que s'eixeressin noves terres. Molts dels pagesos eren rabassaires, és a dir, treballaven les vinyes a canvi d'un contracte de rabassa morta, consistent en la donació al propietari del terreny d'una part de la collita. El contracte durava fins que els ceps es morien. Moltes vinyes es trobaven allunyades del nucli del poble i, per això, es construïren uns aixoplucs per a emmagatzemar les eines i sojornar-hi en èpoques en què el treball era intens i no hi havia temps de tornar a casa.

Bibliografia ARTIGAS R, CAMPS A, PASCUAL J. Barraques de pedra seca de Sitges i del Garraf. Pàgina 94. Ajuntament de Sitges. 2002.
OBSERVATORI DEL PAISATGE. <http://wikipedra.catpaisatge.net/> . 2014.

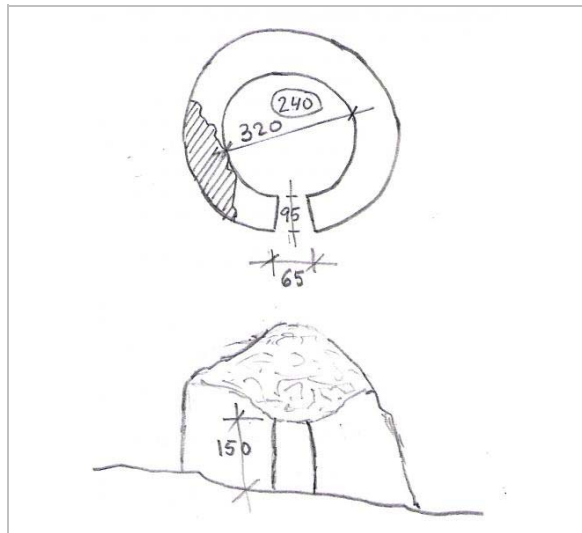
Observacions Codi de barraca a la web wikipedra: 41

Protecció anterior Unitat paisatge Catàleg de paisatge de la Regió Metropolitana de Barcelona / Garraf.
Directriu paisatge Les cabanes de pastor o de vinya i els murs de contenció de les feixes agrícoles constitueixen un ric patrimoni històric i arquitectònic de pedra seca. Cal afavorir-ne la protecció, el manteniment i la restauració i garantir-ne una destinació compatible amb un paisatge de qualitat i la gestió del medi (activitat primària, gestió del territori, educació en el paisatge i turisme responsable).

Altres POUM 2006. Barraca de pedra seca: 09

Barraca de pedra seca del Pujol d'en Pei 5


046-BAP



Croquis.
Drac Verd de Sitges



8.2.2015
Jaume Marsé.



8.2.2015
Jaume Marsé.



8.2.2015
Jaume Marsé.

2017

Redactor: Jaume Marsé Ferrer.

Barraca de pedra seca del Puig de l'Espinal

047-BAP

LOCALITZACIÓ

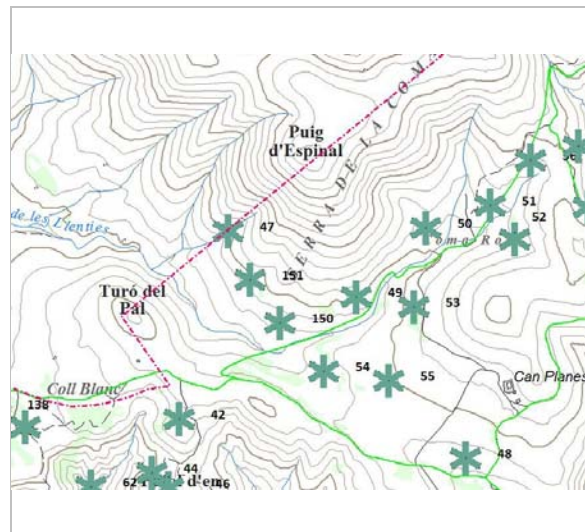
Indret Voltants de Puig de l'Espinal Codi INE 082704

Adreça/es

Coordenades UTM x = 404781 ; Identificació al plànol BAP 4 Delimitació bé
y = 4569744 Grafisme categoria * Entorn protecció

DADES CADASTRALS Número Superfície Sostre N. plantes Titularitat

08147A004000030000DK



Plànol de localització
ICGC. Jaume Marsé.



Vista de la barraca. 29.6.2002
Drac Verd de Sitges

DADES URBANÍSTIQUES

Pla vigent POUM de Sitges 2006
Classificació SNU (sòl no urbanitzable)
Qualificació 25. ESPAIS NATURALS PROTEGITS; SRP1 (Parc de Garraf)
Exp. RPUC Núm. 2005/017959/B
Relació ntiva. Art. 187 de la normativa del POUM.

CATALOGACIÓ

Tipus de bé Patrimoni ambiental-paisatgístic
Classificació Elements caracteritzadors del paisatge rural
Categoria BPU
Nº reg/cat. 047-BAP
Nivell prot. NP1 Integral i NP4 Ambiental
Altres prot. Inventari del Patrimoni Cultural del municipi de Sitges. Fitxa núm. 555

DESCRIPCIÓ DEL BÉ

Context Situada a 400 m SO del Puig de l'Espinal, a 244 m d'alçària i orientada cap al Sud/Sud-est.
Elements Barraca de pedra seca aèria adossada al marge, de planta de ferradura i l'entrada amb llinda plana. Té 1 cocó. Contrafort lateral dret.
Ús actual En desús.
Ús original / altres Refugi, magatzem d'eines.
Estat conservació Regular; Enderroc exterior petit
Entorn protecció Cap.
Situació de risc Altres riscos; Enrunament.
Altres det. vinculants Catàleg de paisatge de la Regió Metropolitana de Barcelona. Proposta de criteris i accions dirigits prioritàriament a la gestió, núm. 5.1.

ÀMBITS DE PROTECCIÓ I OBJECTE

Raons catalogació Les construccions de pedra seca tenen un gran valor històric i són un autèntic referent identitari a molts territoris. En aquest sentit, han configurat al llarg dels segles uns paisatges agrícoles i ramaders de gran valor associats a l'olivera, la vinya, l'ametller i els

Barraca de pedra seca del Puig de l'Espinal

047-BAP

Elements cereals, plenament adaptats als sòls i al clima.
L'element constructiu.
El valor paisatgístic de l'àrea on s'ubica i la naturalesa de la vegetació autòctona que configura el seu entorn immediat.

Entorn protecció Queda protegit el seu entorn, determinat per un radi de 20 m traçat des del centre de la construcció.

REGULACIÓ DE LES INTERVENCIIONS

Reg. intervencions Les barraques de vinya són objecte de protecció. Queda prohibida qualsevol acció d'obra o enderroc. Qualsevol intervenció serà objecte de llicència municipal prèvia d'obra menor. En els treballs de conservació, restauració i manteniment, s'han d'utilitzar els materials constructius originals: pedra i terra. No és permesa la utilització de morters. Cal plantar espècies vegetals apropiades al sostre per evitar l'erosió de la capa de terra. Es podrà eliminar la vegetació existent al voltant de la barraca.

Usos permesos Agrari i equipaments socioculturals.

Usos prohibits Emmagatzematge d'andròmines.

Entorn de protecció Millora de la visualització de la barraca i manteniment d'aquest patrimoni.

Gestió Realització de un pla estratègic per crear unes activitats relacionades amb la pedra seca (itineraris, cursos de formació i treballs per a la construcció de pedra seca...)
Cal afavorir-ne la protecció, el manteniment i la restauració i garantir-ne una destinació compatible amb un paisatge de qualitat i la gestió del medi (activitat primària, gestió del territori, educació en el paisatge i turisme responsable).

Altres intervencions Es prohibeix el trasllat de pedres del lloc i la translocació de materials geològics originaris. Conservació de la flora autòctona silvestre.

INFORMACIÓ COMPLEMENTÀRIA

Informació històrica Les barraques de vinya són el tipus de construcció de pedra seca més comú a la Mediterrània. A Catalunya, el trobem en gran nombre a les comarques centrals, al Camp de Tarragona i a tot el litoral. Probablement la tècnica per construir-les, el sistema d'aproximació de filades, sigui molt antiga. La tècnica consisteix en anar sobreposant les pedres horitzontalment sense polir, aplanades, ben aparellades entre si i amb un lleuger pendent. La filada superior es decanta cap a l'interior, tot formant anelles de pedra de radi decreixent fins a la cúpula, que es tanca amb una o diverses lloses. A vegades, a sobre també s'hi posa una capa de terra i argila i fins i tot fixadors vegetals, com els lliris. Durant els segles XVIII i XIX, l'augment del conreu de la vinya va fer que s'eixeressin noves terres. Molts dels pagesos eren rabassaires, és a dir, treballaven les vinyes a canvi d'un contracte de rabassa morta, consistent en la donació al propietari del terreny d'una part de la collita. El contracte durava fins que els ceps es morien. Moltes vinyes es trobaven allunyades del nucli del poble i, per això, es construïren uns aixoplucs per a emmagatzemar les eines i sojornar-hi en èpoques en què el treball era intens i no hi havia temps de tornar a casa.

Bibliografia ARTIGAS R, CAMPS A, PASCUAL J. Barraques de pedra seca de Sitges i del Garraf. Pàgina 95. Ajuntament de Sitges. 2002.
OBSERVATORI DEL PAISATGE. <http://wikipedra.catpaisatge.net/>. 2014.

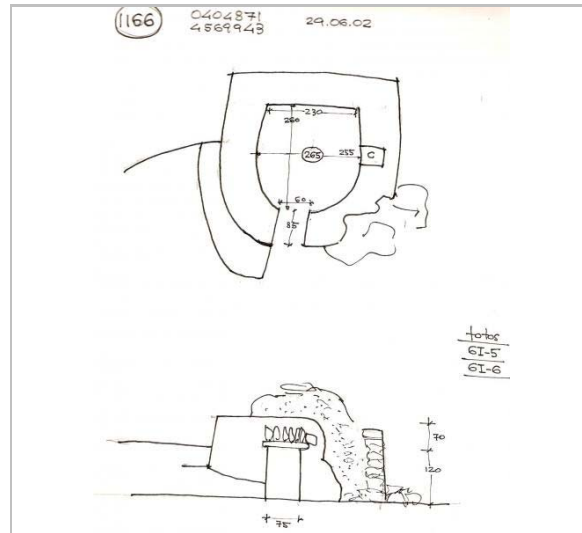
Observacions Codi de barraca a la web wikipedra: 1166

Protecció anterior Unitat paisatge Catàleg de paisatge de la Regió Metropolitana de Barcelona / Garraf.
Directriu paisatge Les cabanes de pastor o de vinya i els murs de contenció de les feixes agrícoles constitueixen un ric patrimoni històric i arquitectònic de pedra seca. Cal afavorir-ne la protecció, el manteniment i la restauració i garantir-ne una destinació compatible amb un paisatge de qualitat i la gestió del medi (activitat primària, gestió del territori, educació en el paisatge i turisme responsable).

Altres POUM 2006. Barraca de pedra seca: 10

Barraca de pedra seca del Puig de l'Espinal

047-BAP



Croquis. 29.6.2002
Drac Verd de Sitges

2017

Redactor: Jaume Marsé Ferrer.

Barraca de pedra seca de can Planes 1

048-BAP

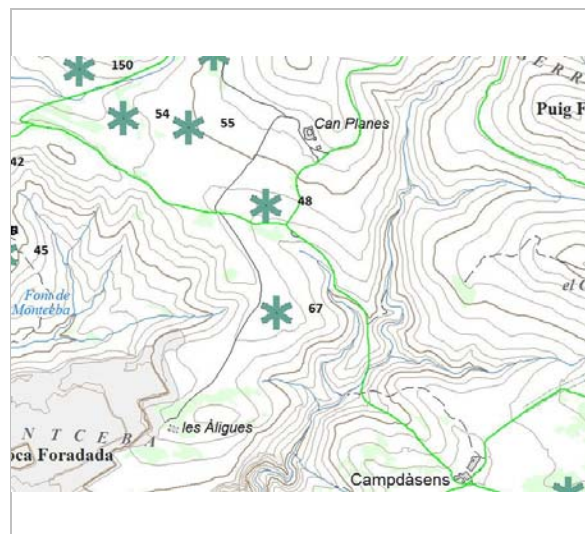
LOCALITZACIÓ

Indret Voltants de la Masia de Can Planes Codi INE 082704


Adreça/es

Coordenades UTM x = 405478 ; Identificació al plànol BAP 6 Delimitació bé
y = 4569075 Grafisme categoria * Entorn protecció

DADES CADASTRALS	Número	Superfície	Sostre	N. plantes	Titularitat
	08270A030000010000SW				



Plànol de localització
ICGC. Jaume Marsé.



Vista de la barraca.
Drac Verd de Sitges

DADES URBANÍSTIQUES

Pla vigent POUM de Sitges 2006
Classificació SNU (sòl no urbanitzable)
Qualificació 25. ESPAIS NATURALS PROTEGITS; SRP1 (Parc de Garraf)
Exp. RPUC Núm. 2005/017959/B
Relació ntiva. Art. 187 de la normativa del POUM.

CATALOGACIÓ

Tipus de bé Patrimoni ambiental-paisatgístic
Classificació Elements caracteritzadors del paisatge rural
Categoria BPU
Nº reg/cat. 048-BAP
Nivell prot. NP1 Integral i NP4 Ambiental
Altres prot. Inventari del Patrimoni Cultural del municipi de Sitges. Fitxa núm. 558 Àrea d'expectativa arqueològica (AEA)

DESCRIPCIÓ DEL BÉ

Context Situada a prop de Can Planes, a la Coma Roja, a 234 m d'alçària i orientada cap al Sud.
Elements Barraca de pedra seca aèria adossada al marge, planta circular i l'entrada amb llinda plana.
Ús actual En desús.
Ús original / altres Refugi, magatzem d'eines.
Estat conservació Regular; Enderroc exterior petit
Entorn protecció Cap.
Situació de risc Altres riscos; Enrunament.
Altres det. vinculants Catàleg de paisatge de la Regió Metropolitana de Barcelona. Proposta de criteris i accions dirigits prioritàriament a la gestió, núm. 5.1.

ÀMBITS DE PROTECCIÓ I OBJECTE

Raons catalogació Les construccions de pedra seca tenen un gran valor històric i són un autèntic referent

Barraca de pedra seca de can Planes 1

048-BAP

identitari a molts territoris. En aquest sentit, han configurat al llarg dels segles uns paisatges agrícoles i ramaders de gran valor associats a l'olivera, la vinya, l'ametller i els cereals, plenament adaptats als sòls i al clima.

Elements

A l'entorn hi ha el jaciment arqueològic ibèric i romà de la cofurna de can Planes L'element constructiu.

El valor paisatgístic de l'àrea on s'ubica i la naturalesa de la vegetació autòctona que configura el seu entorn immediat.

Entorn protecció

Queda protegit el seu entorn, determinat per un radi de 20 m traçat des del centre de la construcció.

Àrea d'expectativa arqueològica del poblat ibèric i de l'explotació agrícola romana de la cofurna de can Planes.

REGULACIÓ DE LES INTERVENCIÓNS

Reg. intervencions Les barraques de vinya són objecte de protecció. Queda prohibida qualsevol acció d'obra o enderroc. Qualsevol intervenció serà objecte de llicència municipal prèvia d'obra menor. En els treballs de conservació, restauració i manteniment, s'han d'utilitzar els materials constructius originals: pedra i terra. No és permesa la utilització de morters. Cal plantar espècies vegetals apropiades al sostre per evitar l'erosió de la capa de terra. Es podrà eliminar la vegetació existent al voltant de la barraca.

Usos permesos

Agrari i equipaments socioculturals.

Usos prohibits

Emmagatzematge d'andròmines.

Entorn de protecció

Millora de la visualització de la barraca i manteniment d'aquest patrimoni.

Gestió

Realització de un pla estratègic per crear unes activitats relacionades amb la pedra seca (itineraris, cursos de formació i treballs per a la construcció de pedra seca...) Cal afavorir-ne la protecció, el manteniment i la restauració i garantir-ne una destinació compatible amb un paisatge de qualitat i la gestió del medi (activitat primària, gestió del territori, educació en el paisatge i turisme responsable).

Altres intervencions

Es prohibeix el trasllat de pedres del lloc i la translocació de materials geològics originaris. Conservació de la flora autòctona silvestre.

INFORMACIÓ COMPLEMENTÀRIA

Informació històrica Les barraques de vinya són el tipus de construcció de pedra seca més comú a la Mediterrània. A Catalunya, el trobem en gran nombre a les comarques centrals, al Camp de Tarragona i a tot el litoral. Probablement la tècnica per construir-les, el sistema d'aproximació de filades, sigui molt antiga. La tècnica consisteix en anar sobreposant les pedres horitzontalment sense polir, aplanades, ben aparellades entre si i amb un lleuger pendent. La filada superior es decanta cap a l'interior, tot formant anelles de pedra de radi decreixent fins a la cúpula, que es tanca amb una o diverses lloses. A vegades, a sobre també s'hi posa una capa de terra i argila i fins i tot fixadors vegetals, com els lliris. Durant els segles XVIII i XIX, l'augment del conreu de la vinya va fer que s'eixeressin noves terres. Molts dels pagesos eren rabassaires, és a dir, treballaven les vinyes a canvi d'un contracte de rabassa morta, consistent en la donació al propietari del terreny d'una part de la collita. El contracte durava fins que els ceps es morien. Moltes vinyes es trobaven allunyades del nucli del poble i, per això, es construïren uns aixoplucs per a emmagatzemar les eines i sojornar-hi en èpoques en què el treball era intens i no hi havia temps de tornar a casa.

Bibliografia

ARTIGAS R, CAMPS A, PASCUAL J. Barraques de pedra seca de Sitges i del Garraf. Pàgina 96. Ajuntament de Sitges. 2002. OBSERVATORI DEL PAISATGE. <http://wikipedra.catpaisatge.net/> . 2014.

Observacions

Codi de barraca a la web wikipedra: 135

Protecció anterior

Unitat paisatge

Catàleg de paisatge de la Regió Metropolitana de Barcelona / Garraf.

Directriu paisatge

Les cabanes de pastor o de vinya i els murs de contenció de les feixes agrícoles constitueixen un ric patrimoni històric i arquitectònic de pedra seca. Cal afavorir-ne la protecció, el manteniment i la restauració i garantir-ne una destinació compatible amb un paisatge de qualitat i la gestió del medi (activitat primària, gestió del territori, educació en

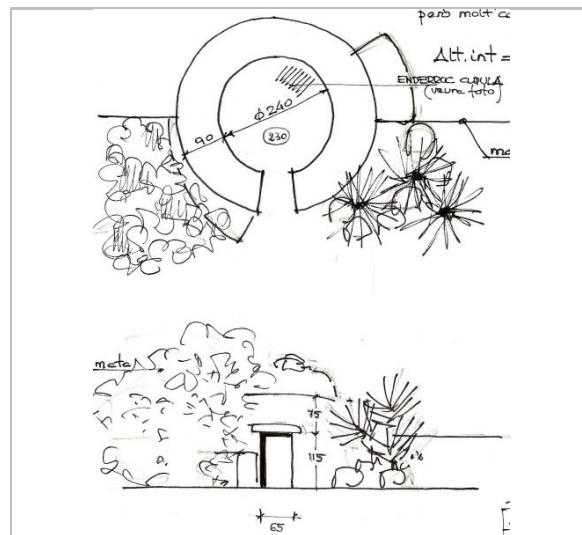
Barraca de pedra seca de can Planes 1

048-BAP

el paisatge i turisme responsable).

Altres

POUM 2006. Barraca de pedra seca: 11



Croquis.

Drac Verd de Sitges

2017

Redactor: Jaume Marsé Ferrer.

Barraca de pedra seca de can Planes 2

049-BAP

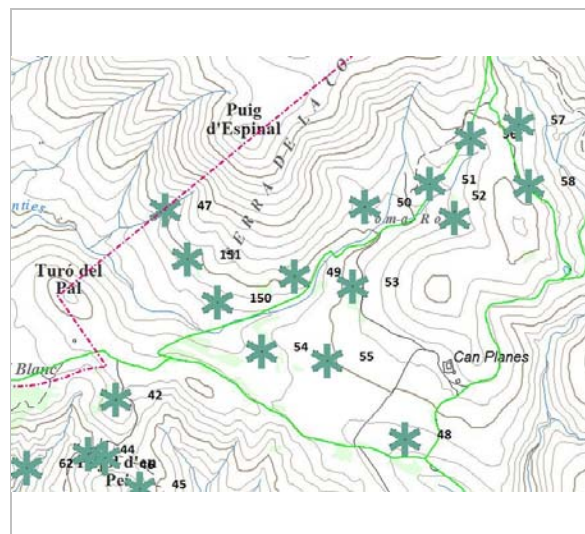
LOCALITZACIÓ

Indret Voltants de la Masia de Can Planes Codi INE 082704

Adreça/es

Coordenades UTM x = 405156 ; Identificació al plànol BAP 6 Delimitació bé
y = 4569551 Grafisme categoria * Entorn protecció

DADES CADASTRALS	Número	Superfície	Sostre	N. plantes	Titularitat
	08270A031000010000SJ				



Plànol de localització
ICGC. Jaume Marsé.



Vista de la barraca.
Drac Verd de Sitges

DADES URBANÍSTIQUES

Pla vigent POUM de Sitges 2006
Classificació SNU (sòl no urbanitzable)
Qualificació 25. ESPAIS NATURALS PROTEGITS; SRP1 (Parc de Garraf)
Exp. RPUC Núm. 2005/017959/B
Relació ntiva. Art. 187 de la normativa del POUM.

CATALOGACIÓ

Tipus de bé Patrimoni ambiental-paisatgístic
Classificació Elements caracteritzadors del paisatge rural
Categoria BPU
Nº reg/cat. 049-BAP
Nivell prot. NP1 Integral i NP4 Ambiental
Altres prot. Inventari del Patrimoni Cultural del municipi de Sitges. Fitxa núm. 559

DESCRIPCIÓ DEL BÉ

Context Situada a prop de Can Planes, a la Coma Roja, a 250 m d'alçària i orientada cap al S-SE. És de les més altes i més gruix de parets de la zona de Can Planes.
Elements Barraca de pedra seca aèria aïllada, de planta circular, l'entrada amb llinda doble. Contrafort complet molt derruït.
Ús actual En desús.
Ús original / altres Refugi, magatzem d'eines.
Estat conservació Dolent; Enderroc exterior important
Entorn protecció Cap.
Situació de risc Altres riscos; Enrunament.
Altres det. vinculants Catàleg de paisatge de la Regió Metropolitana de Barcelona. Proposta de criteris i accions dirigits prioritàriament a la gestió, núm. 5.1.

ÀMBITS DE PROTECCIÓ I OBJECTE

Raons catalogació Les construccions de pedra seca tenen un gran valor històric i són un autèntic referent identitari a molts territoris. En aquest sentit, han configurat al llarg dels segles uns

Barraca de pedra seca de can Planes 2

049-BAP

paisatges agrícoles i ramaders de gran valor associats a l'olivera, la vinya, l'ametller i els cereals, plenament adaptats als sòls i al clima.
Elements L'element constructiu.
El valor paisatgístic de l'àrea on s'ubica i la naturalesa de la vegetació autòctona que configura el seu entorn immediat.
Entorn protecció Queda protegit el seu entorn, determinat per un radi de 20 m traçat des del centre de la construcció.

REGULACIÓ DE LES INTERVENCIIONS

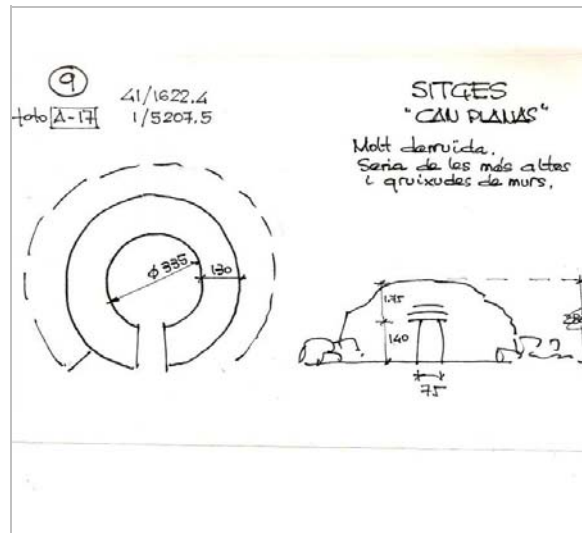
Reg. intervencions Les barraques de vinya són objecte de protecció. Queda prohibida qualsevol acció d'obra o enderroc. Qualsevol intervenció serà objecte de llicència municipal prèvia d'obra menor. En els treballs de conservació, restauració i manteniment, s'han d'utilitzar els materials constructius originals: pedra i terra. No és permesa la utilització de morters. Cal plantar espècies vegetals apropiades al sostre per evitar l'erosió de la capa de terra. Es podrà eliminar la vegetació existent al voltant de la barraca.
Usos permesos Agrari i equipaments socioculturals.
Usos prohibits Emmagatzematge d'andròmines.
Entorn de protecció Millora de la visualització de la barraca i manteniment d'aquest patrimoni.
Gestió Realització de un pla estratègic per crear unes activitats relacionades amb la pedra seca (itineraris, cursos de formació i treballs per a la construcció de pedra seca...) Cal afavorir-ne la protecció, el manteniment i la restauració i garantir-ne una destinació compatible amb un paisatge de qualitat i la gestió del medi (activitat primària, gestió del territori, educació en el paisatge i turisme responsable).
Altres intervencions Es prohibeix el trasllat de pedres del lloc i la translocació de materials geològics originaris. Conservació de la flora autòctona silvestre.

INFORMACIÓ COMPLEMENTÀRIA

Informació històrica Les barraques de vinya són el tipus de construcció de pedra seca més comú a la Mediterrània. A Catalunya, el trobem en gran nombre a les comarques centrals, al Camp de Tarragona i a tot el litoral. Probablement la tècnica per construir-les, el sistema d'aproximació de filades, sigui molt antiga. La tècnica consisteix en anar sobreposant les pedres horitzontalment sense polir, aplanades, ben aparellades entre si i amb un lleuger pendent. La filada superior es decanta cap a l'interior, tot formant anelles de pedra de radi decreixent fins a la cúpula, que es tanca amb una o diverses lloses. A vegades, a sobre també s'hi posa una capa de terra i argila i fins i tot fixadors vegetals, com els lliris. Durant els segles XVIII i XIX, l'augment del conreu de la vinya va fer que s'eixeressin noves terres. Molts dels pagesos eren rabassaires, és a dir, treballaven les vinyes a canvi d'un contracte de rabassa morta, consistent en la donació al propietari del terreny d'una part de la collita. El contracte durava fins que els ceps es morien. Moltes vinyes es trobaven allunyades del nucli del poble i, per això, es construïren uns aixoplucs per a emmagatzemar les eines i sojornar-hi en èpoques en què el treball era intens i no hi havia temps de tornar a casa.
Bibliografia ARTIGAS R, CAMPS A, PASCUAL J. Barraques de pedra seca de Sitges i del Garraf. Ajuntament de Sitges. 2002.
OBSERVATORI DEL PAISATGE. <http://wikipedra.catpaisatge.net/>. 2014.
Observacions Codi de barraca a la web wikipedra: 9
Protecció anterior Unitat paisatge Catàleg de paisatge de la Regió Metropolitana de Barcelona / Garraf.
Directriu paisatge Les cabanes de pastor o de vinya i els murs de contenció de les feixes agrícoles constitueixen un ric patrimoni històric i arquitectònic de pedra seca. Cal afavorir-ne la protecció, el manteniment i la restauració i garantir-ne una destinació compatible amb un paisatge de qualitat i la gestió del medi (activitat primària, gestió del territori, educació en el paisatge i turisme responsable).
Altres POUM 2006. Barraca de pedra seca: 12

Barraca de pedra seca de can Planes 2

049-BAP



Croquis.
Drac Verd de Sitges

2017

Redactor: Jaume Marsé Ferrer.

Barraca de pedra seca de can Planes 3

050-BAP

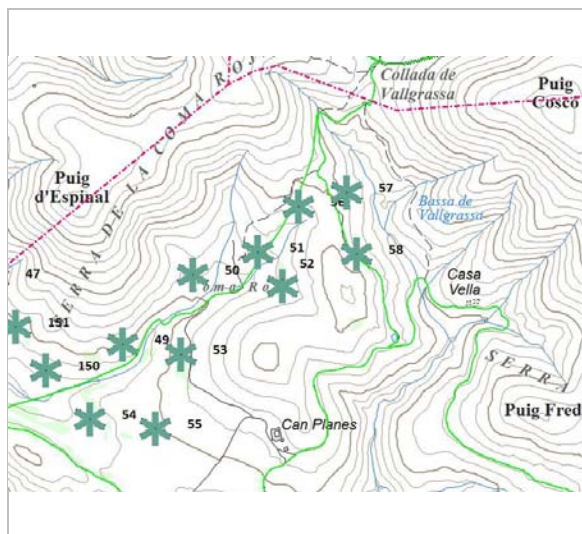
LOCALITZACIÓ

Indret Voltants de la Masia de Can Planes Codi INE 082704

Adreça/es

Coordenades UTM x = 405359 ; Identificació al plànol **BAP 6** Delimitació bé
y = 4569752 Grafisme categoria * Entorn protecció

DADES CADASTRALS	Número	Superfície	Sostre	N. plantes	Titularitat
	08270A030000020000SA				



Plànol de localització
ICGC. Jaume Marsé.



Vista de la barraca. 4.4.2015
Jaume Marsé

DADES URBANÍSTIQUES

Pla vigent POUM de Sitges 2006
Classificació SNU (sòl no urbanitzable)
Qualificació 25. ESPAIS NATURALS PROTEGITS; SRP1 (Parc de Garraf)
Exp. RPUC Núm. 2005/017959/B
Relació ntiva. Art. 187 de la normativa del POUM.

CATALOGACIÓ

Tipus de bé Patrimoni ambiental-paisatgístic
Classificació Elements caracteritzadors del paisatge rural
Categoria BPU
Nº reg/cat. 050-BAP
Nivell prot. NP1 Integral i NP4 Ambiental
Altres prot. Inventari del Patrimoni Cultural del municipi de Sitges. Fitxa núm. 560

DESCRIPCIÓ DEL BÉ

Context Situada a prop de Can Planes, a la Coma Roja, a 260 m d'alçària i orientada cap al S-SO.
Elements Barraca de pedra seca aèria aïllada, de planta circular, l'entrada amb llinda plana. Contrafort al lateral esquerra. Entrada tapada amb pedres fins quasi dalt de tot.
Ús actual En desús.
Ús original / altres Refugi, magatzem d'eines.
Estat conservació Dolent; Enderroc del sostre.
Entorn protecció Cap.
Situació de risc Altres riscos; Enrunament.
Altres det. vinculants Catàleg de paisatge de la Regió Metropolitana de Barcelona. Proposta de criteris i accions dirigits prioritàriament a la gestió, núm. 5.1.

ÀMBITS DE PROTECCIÓ I OBJECTE

Raons catalogació Les construccions de pedra seca tenen un gran valor històric i són un autèntic referent identitari a molts territoris. En aquest sentit, han configurat al llarg dels segles uns

Barraca de pedra seca de can Planes 3

050-BAP

paisatges agrícoles i ramaders de gran valor associats a l'olivera, la vinya, l'ametller i els cereals, plenament adaptats als sòls i al clima.

Elements L'element constructiu.
El valor paisatgístic de l'àrea on s'ubica i la naturalesa de la vegetació autòctona que configura el seu entorn immediat.

Entorn protecció Queda protegit el seu entorn, determinat per un radi de 20 m traçat des del centre de la construcció.

REGULACIÓ DE LES INTERVENCIIONS

Reg. intervencions Les barraques de vinya són objecte de protecció. Queda prohibida qualsevol acció d'obra o enderroc. Qualsevol intervenció serà objecte de llicència municipal prèvia d'obra menor. En els treballs de conservació, restauració i manteniment, s'han d'utilitzar els materials constructius originals: pedra i terra. No és permesa la utilització de morters. Cal plantar espècies vegetals apropiades al sostre per evitar l'erosió de la capa de terra. Es podrà eliminar la vegetació existent al voltant de la barraca.

Usos permesos Agrari i equipaments socioculturals.

Usos prohibits Emmagatzematge d'andròmines.

Entorn de protecció Millora de la visualització de la barraca i manteniment d'aquest patrimoni.

Gestió Realització de un pla estratègic per crear unes activitats relacionades amb la pedra seca (itineraris, cursos de formació i treballs per a la construcció de pedra seca...). Cal afavorir-ne la protecció, el manteniment i la restauració i garantir-ne una destinació compatible amb un paisatge de qualitat i la gestió del medi (activitat primària, gestió del territori, educació en el paisatge i turisme responsable).

Altres intervencions Es prohibeix el trasllat de pedres del lloc i la translocació de materials geològics originaris. Conservació de la flora autòctona silvestre.

INFORMACIÓ COMPLEMENTÀRIA

Informació històrica Les barraques de vinya són el tipus de construcció de pedra seca més comú a la Mediterrània. A Catalunya, el trobem en gran nombre a les comarques centrals, al Camp de Tarragona i a tot el litoral. Probablement la tècnica per construir-les, el sistema d'aproximació de filades, sigui molt antiga. La tècnica consisteix en anar sobreposant les pedres horitzontalment sense polir, aplanades, ben aparellades entre si i amb un lleuger pendent. La filada superior es decanta cap a l'interior, tot formant anelles de pedra de radi decreixent fins a la cúpula, que es tanca amb una o diverses lloses. A vegades, a sobre també s'hi posa una capa de terra i argila i fins i tot fixadors vegetals, com els lliris. Durant els segles XVIII i XIX, l'augment del conreu de la vinya va fer que s'eixeressin noves terres. Molts dels pagesos eren rabassaires, és a dir, treballaven les vinyes a canvi d'un contracte de rabassa morta, consistent en la donació al propietari del terreny d'una part de la collita. El contracte durava fins que els ceps es morien. Moltes vinyes es trobaven allunyades del nucli del poble i, per això, es construïren uns aixoplucs per a emmagatzemar les eines i sojornar-hi en èpoques en què el treball era intens i no hi havia temps de tornar a casa.

Bibliografia ARTIGAS R, CAMPS A, PASCUAL J. Barraques de pedra seca de Sitges i del Garraf. Ajuntament de Sitges. 2002.
OBSERVATORI DEL PAISATGE. <http://wikipedra.catpaisatge.net/>. 2014.

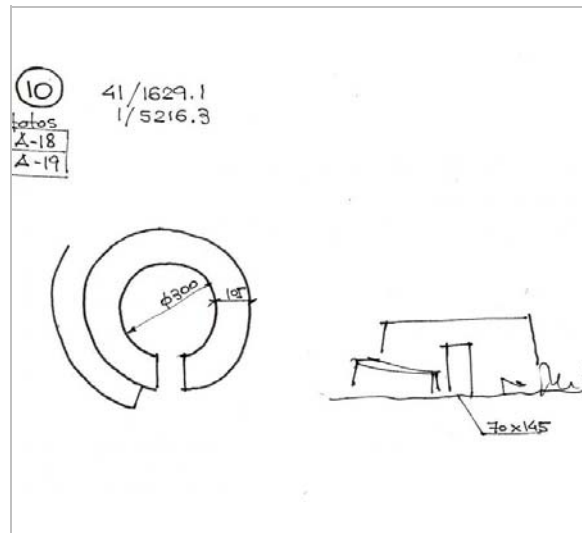
Observacions Codi de barraca a la web wikipedra: 10

Protecció anterior Unitat paisatge Catàleg de paisatge de la Regió Metropolitana de Barcelona / Garraf.
Directriu paisatge Les cabanes de pastor o de vinya i els murs de contenció de les feixes agrícoles constitueixen un ric patrimoni històric i arquitectònic de pedra seca. Cal afavorir-ne la protecció, el manteniment i la restauració i garantir-ne una destinació compatible amb un paisatge de qualitat i la gestió del medi (activitat primària, gestió del territori, educació en el paisatge i turisme responsable).

Altres POUM 2006. Barraca de pedra seca: 13

Barraca de pedra seca de can Planes 3

050-BAP



Croquis.
Drac Verd de Sitges



Vista de la barraca.
Drac Verd de Sitges



Vista en context. 4.4.2015
Jaume Marsé



El sostre malmès. 4.4.2015
Jaume Marsé

2017

Redactor: Jaume Marsé Ferrer.

Barraca de pedra seca de can Planes 4

051-BAP

LOCALITZACIÓ

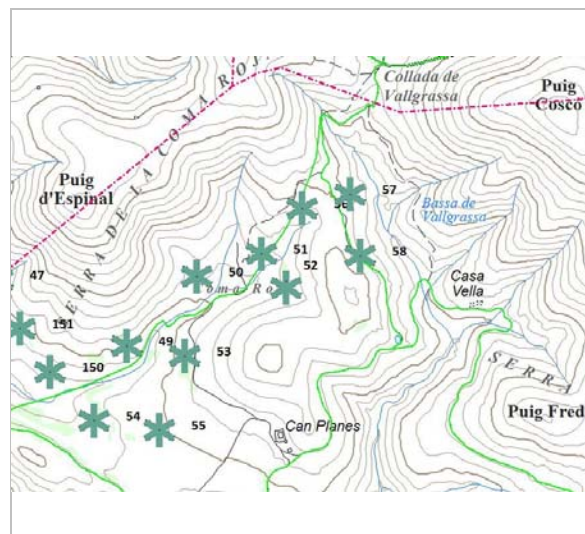
Indret Voltants de la Masia de Can Planes Codi INE 082704

Adreça/es

Coordenades UTM x = 405554 ; Identificació al plànol BAP 6 Delimitació bé
y = 4569824 Grafisme categoria * Entorn protecció

DADES CADASTRALS Número Superfície Sostre N. plantes Titularitat

08270A030000010000SW



Plànol de localització
ICGC. Jaume Marsé.



Vista de la barraca. 2003
Drac Verd de Sitges

DADES URBANÍSTIQUES

Pla vigent POUM de Sitges 2006
Classificació SNU (sòl no urbanitzable)
Qualificació 25. ESPAIS NATURALS PROTEGITS; SRP1 (Parc de Garraf)
Exp. RPUC Núm. 2005/017959/B
Relació ntiva. Art. 187 de la normativa del POUM.

CATALOGACIÓ

Tipus de bé Patrimoni ambiental-paisatgístic
Classificació Elements caracteritzadors del paisatge rural
Categoria BPU
Nº reg/cat. 051-BAP
Nivell prot. NP1 Integral i NP4 Ambiental
Altres prot. Inventari del Patrimoni Cultural del municipi de Sitges. Fitxa núm. 541

DESCRIPCIÓ DEL BÉ

Context Situada a prop de Can Planes, a la Coma Roja, a 272 m d'alçària i orientada cap al Sud.
Elements Barraca de pedra seca aèria aïllada, de planta circular, l'entrada amb llinda plana. Contrafort complet.
Ús actual En desús.
Ús original / altres Refugi, magatzem d'eines.
Estat conservació Bo; Perfecte estat
Entorn protecció Cap.
Situació de risc Altres riscos; Enrunament.
Altres det. vinculants Catàleg de paisatge de la Regió Metropolitana de Barcelona. Proposta de criteris i accions dirigits prioritàriament a la gestió, núm. 5.1.

ÀMBITS DE PROTECCIÓ I OBJECTE

Raons catalogació Les construccions de pedra seca tenen un gran valor històric i són un autèntic referent identitari a molts territoris. En aquest sentit, han configurat al llarg dels segles uns paisatges agrícoles i ramaders de gran valor associats a l'olivera, la vinya, l'ametller i els

Barraca de pedra seca de can Planes 4

051-BAP

Elements cereals, plenament adaptats als sòls i al clima.
L'element constructiu.
El valor paisatgístic de l'àrea on s'ubica i la naturalesa de la vegetació autòctona que configura el seu entorn immediat.

Entorn protecció Queda protegit el seu entorn, determinat per un radi de 20 m traçat des del centre de la construcció.

REGULACIÓ DE LES INTERVENCIIONS

Reg. intervencions Les barraques de vinya són objecte de protecció. Queda prohibida qualsevol acció d'obra o enderroc. Qualsevol intervenció serà objecte de llicència municipal prèvia d'obra menor. En els treballs de conservació, restauració i manteniment, s'han d'utilitzar els materials constructius originals: pedra i terra. No és permesa la utilització de morters. Cal plantar espècies vegetals apropiades al sostre per evitar l'erosió de la capa de terra. Es podrà eliminar la vegetació existent al voltant de la barraca.

Usos permesos Agrari i equipaments socioculturals.

Usos prohibits Emmagatzematge d'andròmines.

Entorn de protecció Millora de la visualització de la barraca i manteniment d'aquest patrimoni.

Gestió Realització de un pla estratègic per crear unes activitats relacionades amb la pedra seca (itineraris, cursos de formació i treballs per a la construcció de pedra seca...) Cal afavorir-ne la protecció, el manteniment i la restauració i garantir-ne una destinació compatible amb un paisatge de qualitat i la gestió del medi (activitat primària, gestió del territori, educació en el paisatge i turisme responsable).

Altres intervencions Es prohibeix el trasllat de pedres del lloc i la translocació de materials geològics originaris. Conservació de la flora autòctona silvestre.

INFORMACIÓ COMPLEMENTÀRIA

Informació històrica Les barraques de vinya són el tipus de construcció de pedra seca més comú a la Mediterrània. A Catalunya, el trobem en gran nombre a les comarques centrals, al Camp de Tarragona i a tot el litoral. Probablement la tècnica per construir-les, el sistema d'aproximació de filades, sigui molt antiga. La tècnica consisteix en anar sobreposant les pedres horitzontalment sense polir, aplanades, ben aparellades entre si i amb un lleuger pendent. La filada superior es decanta cap a l'interior, tot formant anelles de pedra de radi decreixent fins a la cúpula, que es tanca amb una o diverses lloses. A vegades, a sobre també s'hi posa una capa de terra i argila i fins i tot fixadors vegetals, com els lliris. Durant els segles XVIII i XIX, l'augment del conreu de la vinya va fer que s'eixermessin noves terres. Molts dels pagesos eren rabassaires, és a dir, treballaven les vinyes a canvi d'un contracte de rabassa morta, consistent en la donació al propietari del terreny d'una part de la collita. El contracte durava fins que els ceps es morien. Moltes vinyes es trobaven allunyades del nucli del poble i, per això, es construïren uns aixoplucs per a emmagatzemar les eines i sojornar-hi en èpoques en què el treball era intens i no hi havia temps de tornar a casa.

Bibliografia ARTIGAS R, CAMPS A, PASCUAL J. Barraques de pedra seca de Sitges i del Garraf. Pàgina 97. Ajuntament de Sitges. 2002.
OBSERVATORI DEL PAISATGE. <http://wikipedra.catpaisatge.net/>. 2014.

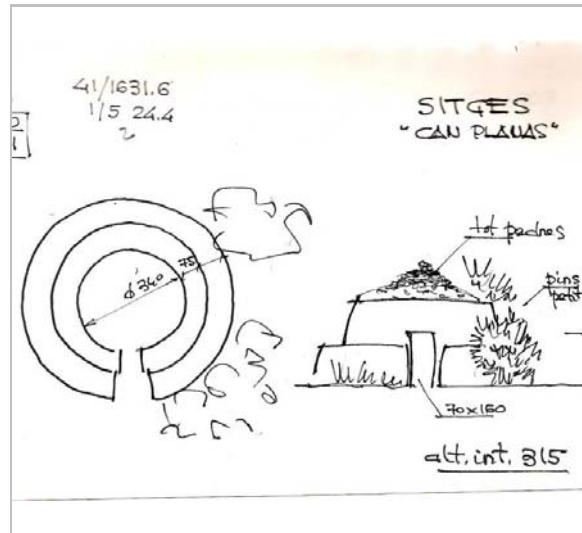
Observacions Codi de barraca a la web wikipedra: 11

Protecció anterior Unitat paisatge Catàleg de paisatge de la Regió Metropolitana de Barcelona / Garraf.
Directriu paisatge Les cabanes de pastor o de vinya i els murs de contenció de les feixes agrícoles constitueixen un ric patrimoni històric i arquitectònic de pedra seca. Cal afavorir-ne la protecció, el manteniment i la restauració i garantir-ne una destinació compatible amb un paisatge de qualitat i la gestió del medi (activitat primària, gestió del territori, educació en el paisatge i turisme responsable).

Altres POUM 2006. Barraca de pedra seca: 14

Barraca de pedra seca de can Planes 4

051-BAP



Croquis.
Drac Verd de Sitges



Vista de la barraca. 2003
Drac Verd de Sitges

2017

Redactor: Jaume Marsé Ferrer.

Barraca de pedra seca de can Planes 5

052-BAP

LOCALITZACIÓ

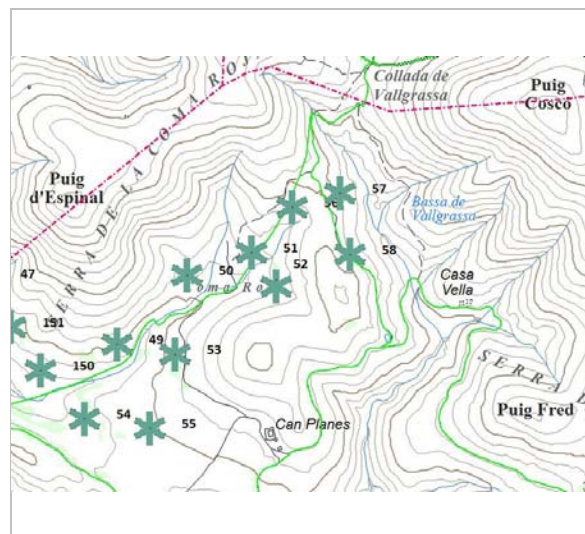
Indret Voltants de la Masia de Can Planes Codi INE 082704

Adreça/es

Coordenades UTM x = 405623 ; Identificació al plànol BAP 6 Delimitació bé
y = 4569737 Grafisme categoria * Entorn protecció

DADES CADASTRALS Número Superfície Sostre N. plantes Titularitat

08270A030000010000SW



Plànol de localització
ICGC. Jaume Marsé.



Vista de la barraca.
Drac Verd de Sitges

DADES URBANÍSTIQUES

Pla vigent POUM de Sitges 2006
Classificació SNU (sòl no urbanitzable)
Qualificació 25. ESPAIS NATURALS PROTEGITS; SRP1 (Parc de Garraf)
Exp. RPUC Núm. 2005/017959/B
Relació ntiva. Art. 187 de la normativa del POUM.

CATALOGACIÓ

Tipus de bé Patrimoni ambiental-paisatgístic
Classificació Elements caracteritzadors del paisatge rural
Categoria BPU
Nº reg/cat. 052-BAP
Nivell prot. NP1 Integral i NP4 Ambiental
Altres prot. Inventari del Patrimoni Cultural del municipi de Sitges. Fitxa núm. 542

DESCRIPCIÓ DEL BÉ

Context Situada a prop de Can Planes, a la Coma Roja, a 273 m d'alçària i orientada cap al Sud.
Elements Barraca de pedra seca aèria aïllada, de planta circular, l'entrada amb llinda plana. Està envoltada per les estes d'un contrafort.
Ús actual En desús.
Ús original / altres Refugi, magatzem d'eines.
Estat conservació Bo; Perfecte estat
Entorn protecció Cap.
Situació de risc Altres riscos; Enrunament.
Altres det. vinculants Catàleg de paisatge de la Regió Metropolitana de Barcelona. Proposta de criteris i accions dirigits prioritàriament a la gestió, núm. 5.1.

ÀMBITS DE PROTECCIÓ I OBJECTE

Raons catalogació Les construccions de pedra seca tenen un gran valor històric i són un autèntic referent identitari a molts territoris. En aquest sentit, han configurat al llarg dels segles uns paisatges agrícoles i ramaders de gran valor associats a l'olivera, la vinya, l'ametller i els

Barraca de pedra seca de can Planes 5

052-BAP

Elements cereals, plenament adaptats als sòls i al clima.
L'element constructiu.
El valor paisatgístic de l'àrea on s'ubica i la naturalesa de la vegetació autòctona que configura el seu entorn immediat.

Entorn protecció Queda protegit el seu entorn, determinat per un radi de 20 m traçat des del centre de la construcció.

REGULACIÓ DE LES INTERVENCIIONS

Reg. intervencions Les barraques de vinya són objecte de protecció. Queda prohibida qualsevol acció d'obra o enderroc. Qualsevol intervenció serà objecte de llicència municipal prèvia d'obra menor. En els treballs de conservació, restauració i manteniment, s'han d'utilitzar els materials constructius originals: pedra i terra. No és permesa la utilització de morters. Cal plantar espècies vegetals apropiades al sostre per evitar l'erosió de la capa de terra. Es podrà eliminar la vegetació existent al voltant de la barraca.

Usos permesos Agrari i equipaments socioculturals.

Usos prohibits Emmagatzematge d'andròmines.

Entorn de protecció Millora de la visualització de la barraca i manteniment d'aquest patrimoni.

Gestió Realització de un pla estratègic per crear unes activitats relacionades amb la pedra seca (itineraris, cursos de formació i treballs per a la construcció de pedra seca...) Cal afavorir-ne la protecció, el manteniment i la restauració i garantir-ne una destinació compatible amb un paisatge de qualitat i la gestió del medi (activitat primària, gestió del territori, educació en el paisatge i turisme responsable).

Altres intervencions Es prohibeix el trasllat de pedres del lloc i la translocació de materials geològics originaris. Conservació de la flora autòctona silvestre.

INFORMACIÓ COMPLEMENTÀRIA

Informació històrica Les barraques de vinya són el tipus de construcció de pedra seca més comú a la Mediterrània. A Catalunya, el trobem en gran nombre a les comarques centrals, al Camp de Tarragona i a tot el litoral. Probablement la tècnica per construir-les, el sistema d'aproximació de filades, sigui molt antiga. La tècnica consisteix en anar sobreposant les pedres horitzontalment sense polir, aplanades, ben aparellades entre si i amb un lleuger pendent. La filada superior es decanta cap a l'interior, tot formant anelles de pedra de radi decreixent fins a la cúpula, que es tanca amb una o diverses lloses. A vegades, a sobre també s'hi posa una capa de terra i argila i fins i tot fixadors vegetals, com els lliris. Durant els segles XVIII i XIX, l'augment del conreu de la vinya va fer que s'eixeressin noves terres. Molts dels pagesos eren rabassaires, és a dir, treballaven les vinyes a canvi d'un contracte de rabassa morta, consistent en la donació al propietari del terreny d'una part de la collita. El contracte durava fins que els ceps es morien. Moltes vinyes es trobaven allunyades del nucli del poble i, per això, es construïren uns aixoplucs per a emmagatzemar les eines i sojornar-hi en èpoques en què el treball era intens i no hi havia temps de tornar a casa.

Bibliografia ARTIGAS R, CAMPS A, PASCUAL J. Barraques de pedra seca de Sitges i del Garraf. Pàgina 98. Ajuntament de Sitges. 2002.
OBSERVATORI DEL PAISATGE. <http://wikipedra.catpaisatge.net/>. 2014.

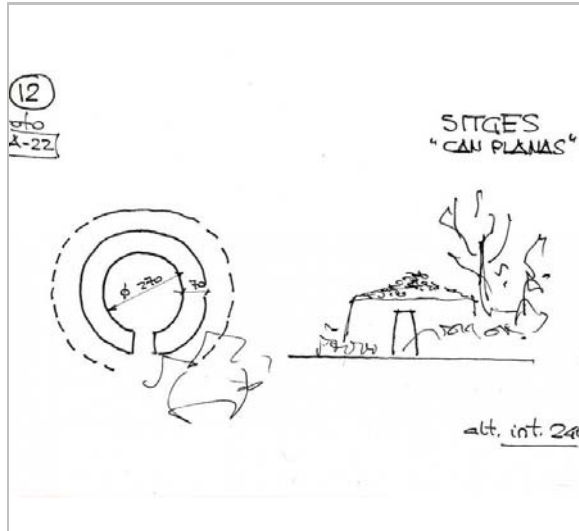
Observacions Codi de barraca a la web wikipedra: 12

Protecció anterior Unitat paisatge Catàleg de paisatge de la Regió Metropolitana de Barcelona / Garraf.
Directriu paisatge Les cabanes de pastor o de vinya i els murs de contenció de les feixes agrícoles constitueixen un ric patrimoni històric i arquitectònic de pedra seca. Cal afavorir-ne la protecció, el manteniment i la restauració i garantir-ne una destinació compatible amb un paisatge de qualitat i la gestió del medi (activitat primària, gestió del territori, educació en el paisatge i turisme responsable).

Altres POUM 2006. Barraca de pedra seca: 15

Barraca de pedra seca de can Planes 5

052-BAP



Croquis.
Drac Verd de Sitges



Vista de la barraca. 2003
Drac Verd de Sitges

2017

Redactor: Jaume Marsé Ferrer.

Barraca de pedra seca de can Planes 6

053-BAP

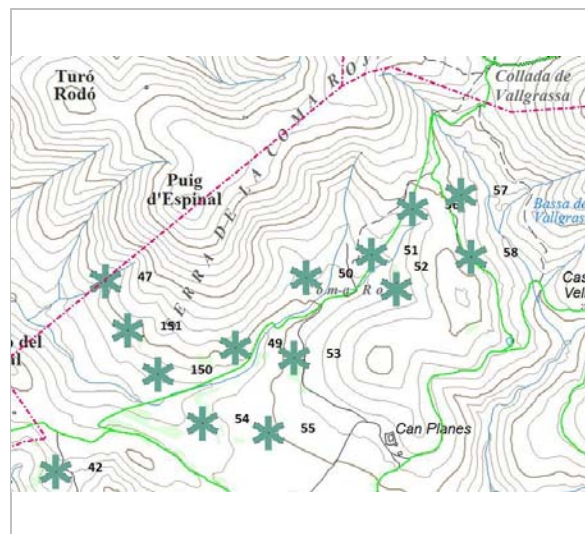
LOCALITZACIÓ

Indret Voltants de la Masia de Can Planes Codi INE 082704

Adreça/es

Coordenades UTM x = 405325 ; Identificació al plànol BAP 6 Delimitació bé
y = 4569502 Grafisme categoria * Entorn protecció

DADES CADASTRALS	Número	Superfície	Sostre	N. plantes	Titularitat
	08270A030000010000SW				



Plànol de localització
ICGC. Jaume Marsé.



Vista de la barraca.
Drac Verd de Sitges

DADES URBANÍSTIQUES

Pla vigent POUM de Sitges 2006
Classificació SNU (sòl no urbanitzable)
Qualificació 25. ESPAIS NATURALS PROTEGITS; SRP1 (Parc de Garraf)
Exp. RPUC Núm. 2005/017959/B
Relació ntiva. Art. 187 de la normativa del POUM.

CATALOGACIÓ

Tipus de bé Patrimoni ambiental-paisatgístic
Classificació Elements caracteritzadors del paisatge rural
Categoria BPU
Nº reg/cat. 053-BAP
Nivell prot. NP1 Integral i NP4 Ambiental
Altres prot. Inventari del Patrimoni Cultural del municipi de Sitges. Fitxa núm. 547

DESCRIPCIÓ DEL BÉ

Context Situada a prop de Can Planes, a la Coma Roja, a 255 m d'alçària i orientada cap al Sud.
Elements Barraca de pedra seca aèria aïllada, de planta circular, l'entrada amb llinda plana.
Ús actual En desús.
Ús original / altres Refugi, magatzem d'eines.
Estat conservació Bo; Perfecte estat
Entorn protecció Cap.
Situació de risc Altres riscos; Enrunament.
Altres det. vinculants Catàleg de paisatge de la Regió Metropolitana de Barcelona. Proposta de criteris i accions dirigits prioritàriament a la gestió, núm. 5.1.

ÀMBITS DE PROTECCIÓ I OBJECTE

Raons catalogació Les construccions de pedra seca tenen un gran valor històric i són un autèntic referent identitari a molts territoris. En aquest sentit, han configurat al llarg dels segles uns paisatges agrícoles i ramaders de gran valor associats a l'olivera, la vinya, l'ametller i els cereals, plenament adaptats als sòls i al clima.

Barraca de pedra seca de can Planes 6

053-BAP

Elements L'element constructiu.
El valor paisatgístic de l'àrea on s'ubica i la naturalesa de la vegetació autòctona que configura el seu entorn immediat.

Entorn protecció Queda protegit el seu entorn, determinat per un radi de 20 m traçat des del centre de la construcció.

REGULACIÓ DE LES INTERVENCIIONS

Reg. intervencions Les barraques de vinya són objecte de protecció. Queda prohibida qualsevol acció d'obra o enderroc. Qualsevol intervenció serà objecte de llicència municipal prèvia d'obra menor. En els treballs de conservació, restauració i manteniment, s'han d'utilitzar els materials constructius originals: pedra i terra. No és permesa la utilització de morters. Cal plantar espècies vegetals apropiades al sostre per evitar l'erosió de la capa de terra. Es podrà eliminar la vegetació existent al voltant de la barraca.

Usos permesos Agrari i equipaments socioculturals.

Usos prohibits Emmagatzematge d'andròmines.

Entorn de protecció Millora de la visualització de la barraca i manteniment d'aquest patrimoni.

Gestió Realització de un pla estratègic per crear unes activitats relacionades amb la pedra seca (itineraris, cursos de formació i treballs per a la construcció de pedra seca...) Cal afavorir-ne la protecció, el manteniment i la restauració i garantir-ne una destinació compatible amb un paisatge de qualitat i la gestió del medi (activitat primària, gestió del territori, educació en el paisatge i turisme responsable).

Altres intervencions Es prohibeix el trasllat de pedres del lloc i la translocació de materials geològics originaris. Conservació de la flora autòctona silvestre.

INFORMACIÓ COMPLEMENTÀRIA

Informació històrica Les barraques de vinya són el tipus de construcció de pedra seca més comú a la Mediterrània. A Catalunya, el trobem en gran nombre a les comarques centrals, al Camp de Tarragona i a tot el litoral. Probablement la tècnica per construir-les, el sistema d'aproximació de filades, sigui molt antiga. La tècnica consisteix en anar sobreposant les pedres horitzontalment sense polir, aplanades, ben aparellades entre si i amb un lleuger pendent. La filada superior es decanta cap a l'interior, tot formant anelles de pedra de radi decreixent fins a la cúpula, que es tanca amb una o diverses lloses. A vegades, a sobre també s'hi posa una capa de terra i argila i fins i tot fixadors vegetals, com els lliris. Durant els segles XVIII i XIX, l'augment del conreu de la vinya va fer que s'eixeressin noves terres. Molts dels pagesos eren rabassaires, és a dir, treballaven les vinyes a canvi d'un contracte de rabassa morta, consistent en la donació al propietari del terreny d'una part de la collita. El contracte durava fins que els ceps es morien. Moltes vinyes es trobaven allunyades del nucli del poble i, per això, es construïren uns aixoplucs per a emmagatzemar les eines i sojornar-hi en èpoques en què el treball era intens i no hi havia temps de tornar a casa.

Bibliografia ARTIGAS R, CAMPS A, PASCUAL J. Barraques de pedra seca de Sitges i del Garraf. Pàgina 99. Ajuntament de Sitges. 2002.
OBSERVATORI DEL PAISATGE. <http://wikipedra.catpaisatge.net/> . 2014.

Observacions Codi de barraca a la web wikipedra: 13

Protecció anterior

Unitat paisatge Catàleg de paisatge de la Regió Metropolitana de Barcelona / Garraf.

Directriu paisatge Les cabanes de pastor o de vinya i els murs de contenció de les feixes agrícoles constitueixen un ric patrimoni històric i arquitectònic de pedra seca. Cal afavorir-ne la protecció, el manteniment i la restauració i garantir-ne una destinació compatible amb un paisatge de qualitat i la gestió del medi (activitat primària, gestió del territori, educació en el paisatge i turisme responsable).

Altres POUM 2006. Barraca de pedra seca: 16

Barraca de pedra seca de can Planes 6

053-BAP



Croquis.
Drac Verd de Sitges

2017

Redactor: Jaume Marsé Ferrer.

Barraca de pedra seca de can Planes 7

054-BAP

LOCALITZACIÓ

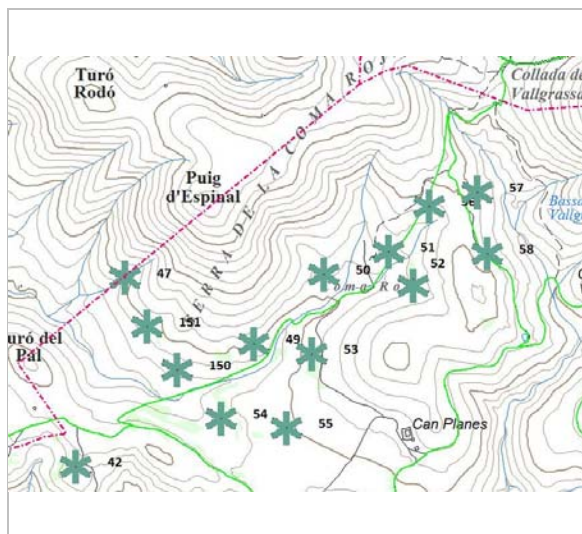
Indret Voltants de la Masia de Can Planes Codi INE 082704

Adreça/es

Coordenades UTM x = 405062 ; Identificació al plànol BAP 4 Delimitació bé
y = 4569330 Grafisme categoria * Entorn protecció

DADES CADASTRALS Número Superfície Sostre N. plantes Titularitat

08270A030000010000SW



Plànol de localització
ICGC. Jaume Marsé.



Vista de la barraca.
Drac Verd de Sitges

DADES URBANÍSTIQUES

Pla vigent POUM de Sitges 2006
Classificació SNU (sòl no urbanitzable)
Qualificació 25. ESPAIS NATURALS PROTEGITS; SRP1 (Parc de Garraf)
Exp. RPUC Núm. 2005/017959/B
Relació ntiva. Art. 187 de la normativa del POUM.

CATALOGACIÓ

Tipus de bé Patrimoni ambiental-paisatgístic
Classificació Elements caracteritzadors del paisatge rural
Categoria BPU
Nº reg/cat. 054-BAP
Nivell prot. NP1 Integral i NP4 Ambiental
Altres prot. Inventari del Patrimoni Cultural del municipi de Sitges. Fitxa núm. 548

DESCRIPCIÓ DEL BÉ

Context Situada a prop de Can Planes, a la Coma Roja, a 234 m d'alçària i orientada cap al Sud.
Elements Barraca de pedra seca aèria aïllada, de planta circular, l'entrada amb llinda plana. Contrafort baix complet.
Ús actual En desús.
Ús original / altres Refugi, magatzem d'eines.
Estat conservació Bo; Perfecte estat
Entorn protecció Cap.
Situació de risc Altres riscos; Enrunament.
Altres det. vinculants Catàleg de paisatge de la Regió Metropolitana de Barcelona. Proposta de criteris i accions dirigits prioritàriament a la gestió, núm. 5.1.

ÀMBITS DE PROTECCIÓ I OBJECTE

Raons catalogació Les construccions de pedra seca tenen un gran valor històric i són un autèntic referent identitari a molts territoris. En aquest sentit, han configurat al llarg dels segles uns paisatges agrícoles i ramaders de gran valor associats a l'olivera, la vinya, l'ametller i els

Barraca de pedra seca de can Planes 7

054-BAP

Elements cereals, plenament adaptats als sòls i al clima.
L'element constructiu.
El valor paisatgístic de l'àrea on s'ubica i la naturalesa de la vegetació autòctona que configura el seu entorn immediat.

Entorn protecció Queda protegit el seu entorn, determinat per un radi de 20 m traçat des del centre de la construcció.

REGULACIÓ DE LES INTERVENCIIONS

Reg. intervencions Les barraques de vinya són objecte de protecció. Queda prohibida qualsevol acció d'obra o enderroc. Qualsevol intervenció serà objecte de llicència municipal prèvia d'obra menor. En els treballs de conservació, restauració i manteniment, s'han d'utilitzar els materials constructius originals: pedra i terra. No és permesa la utilització de morters. Cal plantar espècies vegetals apropiades al sostre per evitar l'erosió de la capa de terra. Es podrà eliminar la vegetació existent al voltant de la barraca.

Usos permesos Agrari i equipaments socioculturals.

Usos prohibits Emmagatzematge d'andròmines.

Entorn de protecció Millora de la visualització de la barraca i manteniment d'aquest patrimoni.

Gestió Realització de un pla estratègic per crear unes activitats relacionades amb la pedra seca (itineraris, cursos de formació i treballs per a la construcció de pedra seca...) Cal afavorir-ne la protecció, el manteniment i la restauració i garantir-ne una destinació compatible amb un paisatge de qualitat i la gestió del medi (activitat primària, gestió del territori, educació en el paisatge i turisme responsable).

Altres intervencions Es prohibeix el trasllat de pedres del lloc i la translocació de materials geològics originaris. Conservació de la flora autòctona silvestre.

INFORMACIÓ COMPLEMENTÀRIA

Informació històrica Les barraques de vinya són el tipus de construcció de pedra seca més comú a la Mediterrània. A Catalunya, el trobem en gran nombre a les comarques centrals, al Camp de Tarragona i a tot el litoral. Probablement la tècnica per construir-les, el sistema d'aproximació de filades, sigui molt antiga. La tècnica consisteix en anar sobreposant les pedres horitzontalment sense polir, aplanades, ben aparellades entre si i amb un lleuger pendent. La filada superior es decanta cap a l'interior, tot formant anelles de pedra de radi decreixent fins a la cúpula, que es tanca amb una o diverses lloses. A vegades, a sobre també s'hi posa una capa de terra i argila i fins i tot fixadors vegetals, com els lliris. Durant els segles XVIII i XIX, l'augment del conreu de la vinya va fer que s'eixeressin noves terres. Molts dels pagesos eren rabassaires, és a dir, treballaven les vinyes a canvi d'un contracte de rabassa morta, consistent en la donació al propietari del terreny d'una part de la collita. El contracte durava fins que els ceps es morien. Moltes vinyes es trobaven allunyades del nucli del poble i, per això, es construïren uns aixoplucs per a emmagatzemar les eines i sojornar-hi en èpoques en què el treball era intens i no hi havia temps de tornar a casa.

Bibliografia ARTIGAS R, CAMPS A, PASCUAL J. Barraques de pedra seca de Sitges i del Garraf. Pàgina 99. Ajuntament de Sitges. 2002.
OBSERVATORI DEL PAISATGE. <http://wikipedra.catpaisatge.net/>. 2014.

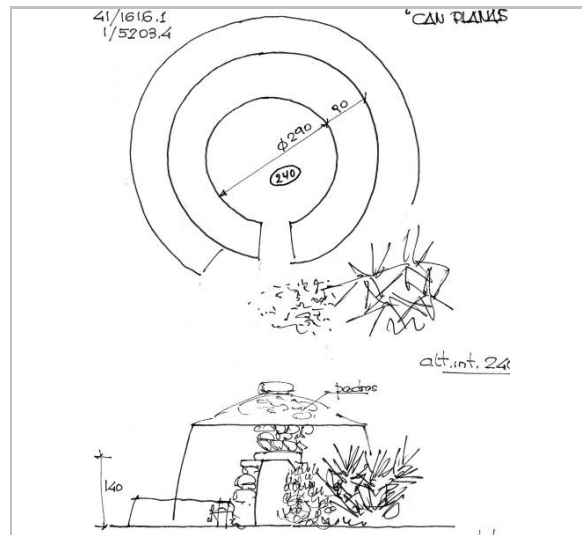
Observacions Codi de barraca a la web wikipedra: 4

Protecció anterior Unitat paisatge Catàleg de paisatge de la Regió Metropolitana de Barcelona / Garraf.
Directriu paisatge Les cabanes de pastor o de vinya i els murs de contenció de les feixes agrícoles constitueixen un ric patrimoni històric i arquitectònic de pedra seca. Cal afavorir-ne la protecció, el manteniment i la restauració i garantir-ne una destinació compatible amb un paisatge de qualitat i la gestió del medi (activitat primària, gestió del territori, educació en el paisatge i turisme responsable).

Altres POUM 2006. Barraca de pedra seca: 17

Barraca de pedra seca de can Planes 7

054-BAP



Croquis.
Drac Verd de Sitges

2017

Redactor: Jaume Marsé Ferrer.

Barraca de pedra seca de can Planes 8

055-BAP

LOCALITZACIÓ

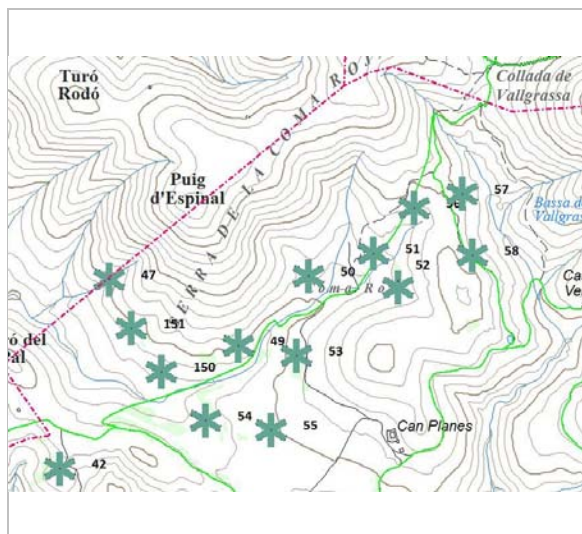
Indret Voltants de la Masia de Can Planes Codi INE 082704

Adreça/es

Coordenades UTM x = 405253 ; Identificació al plànol BAP 6 Delimitació bé
y = 4569325 Grafisme categoria * Entorn protecció

DADES CADASTRALS Número Superfície Sostre N. plantes Titularitat

08270A030000010000SW



Plànol de localització
ICGC. Jaume Marsé.



Vista de la barraca.
Drac Verd de Sitges

DADES URBANÍSTIQUES

Pla vigent POUM de Sitges 2006
Classificació SNU (sòl no urbanitzable)
Qualificació 25. ESPAIS NATURALS PROTEGITS; SRP1 (Parc de Garraf)
Exp. RPUC Núm. 2005/017959/B
Relació ntiva. Art. 187 de la normativa del POUM.

CATALOGACIÓ

Tipus de bé Patrimoni ambiental-paisatgístic
Classificació Elements caracteritzadors del paisatge rural
Categoria BPU
Nº reg/cat. 055-BAP
Nivell prot. NP1 Integral i NP4 Ambiental
Altres prot. Inventari del Patrimoni Cultural del municipi de Sitges. Fitxa núm. 588

DESCRIPCIÓ DEL BÉ

Context Situada a prop de Can Planes, a la Coma Roja, a 249 m d'alçària i orientada cap al Sud.
Elements Barraca de pedra seca aèria aïllada, de planta circular, l'entrada amb llinda plana. Contrafort baix complet.
Ús actual En desús.
Ús original / altres Refugi, magatzem d'eines.
Estat conservació Dolent.; La falsa cúpula està ensorrada.
Entorn protecció Cap.
Situació de risc Altres riscos; Enrunament.
Altres det. vinculants Catàleg de paisatge de la Regió Metropolitana de Barcelona. Proposta de criteris i accions dirigits prioritàriament a la gestió, núm. 5.1.

ÀMBITS DE PROTECCIÓ I OBJECTE

Raons catalogació Les construccions de pedra seca tenen un gran valor històric i són un autèntic referent identitari a molts territoris. En aquest sentit, han configurat al llarg dels segles uns paisatges agrícoles i ramaders de gran valor associats a l'olivera, la vinya, l'ametller i els

Barraca de pedra seca de can Planes 8

055-BAP

Elements cereals, plenament adaptats als sòls i al clima.
L'element constructiu.
El valor paisatgístic de l'àrea on s'ubica i la naturalesa de la vegetació autòctona que configura el seu entorn immediat.

Entorn protecció Queda protegit el seu entorn, determinat per un radi de 20 m traçat des del centre de la construcció.

REGULACIÓ DE LES INTERVENCIIONS

Reg. intervencions Les barraques de vinya són objecte de protecció. Queda prohibida qualsevol acció d'obra o enderroc. Qualsevol intervenció serà objecte de llicència municipal prèvia d'obra menor. En els treballs de conservació, restauració i manteniment, s'han d'utilitzar els materials constructius originals: pedra i terra. No és permesa la utilització de morters. Cal plantar espècies vegetals apropiades al sostre per evitar l'erosió de la capa de terra. Es podrà eliminar la vegetació existent al voltant de la barraca.

Usos permesos Agrari i equipaments socioculturals.

Usos prohibits Emmagatzematge d'andròmines.

Entorn de protecció Millora de la visualització de la barraca i manteniment d'aquest patrimoni.

Gestió Realització de un pla estratègic per crear unes activitats relacionades amb la pedra seca (itineraris, cursos de formació i treballs per a la construcció de pedra seca...) Cal afavorir-ne la protecció, el manteniment i la restauració i garantir-ne una destinació compatible amb un paisatge de qualitat i la gestió del medi (activitat primària, gestió del territori, educació en el paisatge i turisme responsable).

Altres intervencions Es prohibeix el trasllat de pedres del lloc i la translocació de materials geològics originaris. Conservació de la flora autòctona silvestre.

INFORMACIÓ COMPLEMENTÀRIA

Informació històrica Les barraques de vinya són el tipus de construcció de pedra seca més comú a la Mediterrània. A Catalunya, el trobem en gran nombre a les comarques centrals, al Camp de Tarragona i a tot el litoral. Probablement la tècnica per construir-les, el sistema d'aproximació de filades, sigui molt antiga. La tècnica consisteix en anar sobreposant les pedres horitzontalment sense polir, aplanades, ben aparellades entre si i amb un lleuger pendent. La filada superior es decanta cap a l'interior, tot formant anelles de pedra de radi decreixent fins a la cúpula, que es tanca amb una o diverses lloses. A vegades, a sobre també s'hi posa una capa de terra i argila i fins i tot fixadors vegetals, com els lliris. Durant els segles XVIII i XIX, l'augment del conreu de la vinya va fer que s'eixeressin noves terres. Molts dels pagesos eren rabassaires, és a dir, treballaven les vinyes a canvi d'un contracte de rabassa morta, consistent en la donació al propietari del terreny d'una part de la collita. El contracte durava fins que els ceps es morien. Moltes vinyes es trobaven allunyades del nucli del poble i, per això, es construïren uns aixoplucs per a emmagatzemar les eines i sojornar-hi en èpoques en què el treball era intens i no hi havia temps de tornar a casa.

Bibliografia ARTIGAS R, CAMPS A, PASCUAL J. Barraques de pedra seca de Sitges i del Garraf. Pàgina 100. Ajuntament de Sitges. 2002.
OBSERVATORI DEL PAISATGE. <http://wikipedra.catpaisatge.net/>. 2014.

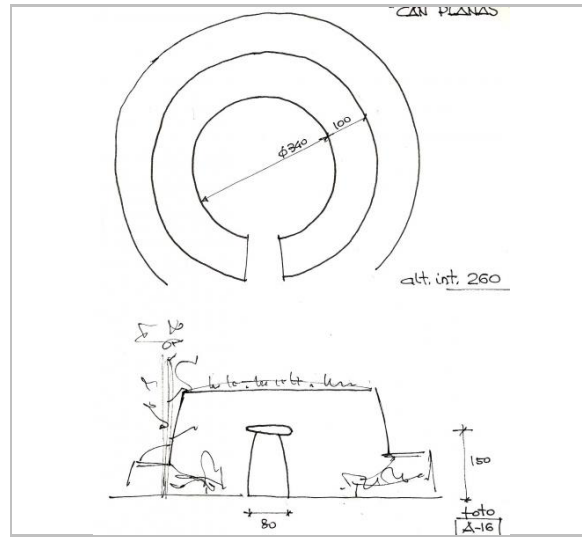
Observacions Codi de barraca a la web wikipedra: 5

Protecció anterior Unitat paisatge Catàleg de paisatge de la Regió Metropolitana de Barcelona / Garraf.
Directriu paisatge Les cabanes de pastor o de vinya i els murs de contenció de les feixes agrícoles constitueixen un ric patrimoni històric i arquitectònic de pedra seca. Cal afavorir-ne la protecció, el manteniment i la restauració i garantir-ne una destinació compatible amb un paisatge de qualitat i la gestió del medi (activitat primària, gestió del territori, educació en el paisatge i turisme responsable).

Altres POUM 2006. Barraca de pedra seca: 18

Barraca de pedra seca de can Planes 8

055-BAP



Croquis.
Drac Verd de Sitges

2017

Redactor: Jaume Marsé Ferrer.

Barraca de pedra seca de can Planes 9

056-BAP

LOCALITZACIÓ

Indret Voltants de la Masia de Can Planes Codi INE 082704

Adreça/es

Coordenades UTM x = 405670 ; Identificació al plànol BAP 6 Delimitació bé
y = 4569952 Grafisme categoria * Entorn protecció

DADES CADASTRALS Número Superfície Sostre N. plantes Titularitat

08270A030000010000SW



Plànol de localització
ICGC. Jaume Marsé.



Vista de la barraca. 4.4.2015
Jaume Marsé

DADES URBANÍSTIQUES

Pla vigent POUM de Sitges 2006
Classificació SNU (sòl no urbanitzable)
Qualificació 25. ESPAIS NATURALS PROTEGITS; SRP1 (Parc de Garraf)
Exp. RPUC Núm. 2005/017959/B
Relació ntiva. Art. 187 de la normativa del POUM.

CATALOGACIÓ

Tipus de bé Patrimoni ambiental-paisatgístic
Classificació Elements caracteritzadors del paisatge rural
Categoria BPU
Nº reg/cat. 056-BAP
Nivell prot. NP1 Integral i NP4 Ambiental
Altres prot. Inventari del Patrimoni Cultural del municipi de Sitges. Fitxa núm. 618

DESCRIPCIÓ DEL BÉ

Context Situada prop de Can Planes, a la Coma Roja, a 290 m d'alçària i orientada cap al Sud.
Elements Barraca de pedra seca aèria aïllada, de planta circular, l'entrada amb llinda plana. Conserva les restes d'un contrafort.
Ús actual En desús.
Ús original / altres Refugi, magatzem d'eines.
Estat conservació Dolent.; Enderroc exterior.
Entorn protecció Cap.
Situació de risc Altres riscos; Enrunament.
Altres det. vinculants Catàleg de paisatge de la Regió Metropolitana de Barcelona. Proposta de criteris i accions dirigits prioritàriament a la gestió, núm. 5.1.

ÀMBITS DE PROTECCIÓ I OBJECTE

Raons catalogació Les construccions de pedra seca tenen un gran valor històric i són un autèntic referent identitari a molts territoris. En aquest sentit, han configurat al llarg dels segles uns paisatges agrícoles i ramaders de gran valor, associats a l'olivera, la vinya, l'ametller i els

Barraca de pedra seca de can Planes 9

056-BAP

Elements cereals, plenament adaptats als sòls i al clima.
L'element constructiu.
El valor paisatgístic de l'àrea on s'ubica i la naturalesa de la vegetació autòctona que configura el seu entorn immediat.

Entorn protecció Queda protegit el seu entorn, determinat per un radi de 20 m traçat des del centre de la construcció.

REGULACIÓ DE LES INTERVENCIIONS

Reg. intervencions Les barraques de vinya són objecte de protecció. Queda prohibida qualsevol acció d'obra o enderroc. Qualsevol intervenció serà objecte de llicència municipal prèvia d'obra menor. En els treballs de conservació, restauració i manteniment, s'han d'utilitzar els materials constructius originals: pedra i terra. No és permesa la utilització de morters. Cal plantar espècies vegetals apropiades al sostre per evitar l'erosió de la capa de terra. Es podrà eliminar la vegetació existent al voltant de la barraca.

Usos permesos Agrari i equipaments socioculturals.

Usos prohibits Emmagatzematge d'andròmines.

Entorn de protecció Millora de la visualització de la barraca i manteniment d'aquest patrimoni.

Gestió Realització de un pla estratègic per crear unes activitats relacionades amb la pedra seca (itineraris, cursos de formació i treballs per a la construcció de pedra seca...) Cal afavorir-ne la protecció, el manteniment i la restauració i garantir-ne una destinació compatible amb un paisatge de qualitat i la gestió del medi (activitat primària, gestió del territori, educació en el paisatge i turisme responsable).

Altres intervencions Es prohibeix el trasllat de pedres del lloc i la translocació de materials geològics originaris. Conservació de la flora autòctona silvestre.

INFORMACIÓ COMPLEMENTÀRIA

Informació històrica Les barraques de vinya són el tipus de construcció de pedra seca més comú a la Mediterrània. A Catalunya, el trobem en gran nombre a les comarques centrals, al Camp de Tarragona i a tot el litoral. Probablement la tècnica per construir-les, el sistema d'aproximació de filades, sigui molt antiga. La tècnica consisteix en anar sobreposant les pedres horitzontalment sense polir, aplanades, ben aparellades entre si i amb un lleuger pendent. La filada superior es decanta cap a l'interior, tot formant anelles de pedra de radi decreixent fins a la cúpula, que es tanca amb una o diverses lloses. A vegades, a sobre també s'hi posa una capa de terra i argila i fins i tot fixadors vegetals, com els lliris. Durant els segles XVIII i XIX, l'augment del conreu de la vinya va fer que s'eixeressin noves terres. Molts dels pagesos eren rabassaires, és a dir, treballaven les vinyes a canvi d'un contracte de rabassa morta, consistent en la donació al propietari del terreny d'una part de la collita. El contracte durava fins que els ceps es morien. Moltes vinyes es trobaven allunyades del nucli del poble i, per això, es construïren uns aixoplucs per a emmagatzemar les eines i sojornar-hi en èpoques en què el treball era intens i no hi havia temps de tornar a casa.

Bibliografia Actes de la V Trobada d'Estudi per a la Preservació del Patrimoni de Pedra en Sec als Països Catalans. 2009.
ARTIGAS R, CAMPS A, PASCUAL J. Barraques de pedra seca de Sitges i del Garraf. Ajuntament de Sitges. 2002.
OBSERVATORI DEL PAISATGE. <http://wikipedra.catpaisatge.net/>. 2014.

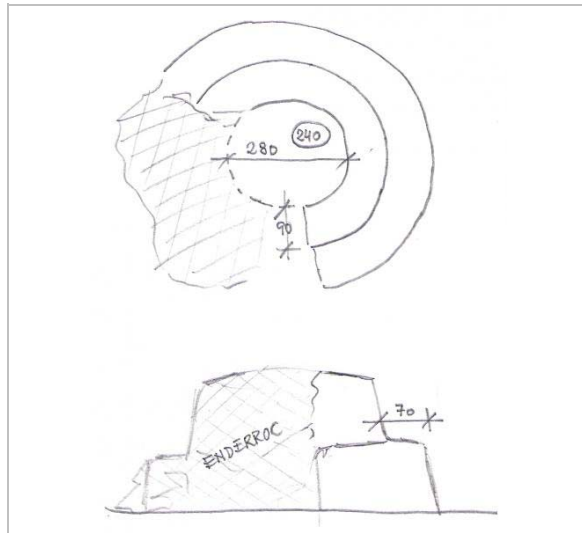
Observacions Codi de barraca a la web wikipedra: 32

Protecció anterior Unitat paisatge Catàleg de paisatge de la Regió Metropolitana de Barcelona / Garraf.
Directriu paisatge Les cabanes de pastor o de vinya i els murs de contenció de les feixes agrícoles constitueixen un ric patrimoni històric i arquitectònic de pedra seca. Cal afavorir-ne la protecció, el manteniment i la restauració i garantir-ne una destinació compatible amb un paisatge de qualitat i la gestió del medi (activitat primària, gestió del territori, educació en el paisatge i turisme responsable).


Altres POUM 2006. Barraca de pedra seca: 19

Barraca de pedra seca de can Planes 9

056-BAP



Croquis.
Drac Verd de Sitges



4.4.2015
Drac Verd de Sitges



4.4.2015
Jaume Marsé



4.4.2015
Jaume Marsé

2017

Redactor: Jaume Marsé Ferrer.

Barraca de pedra seca de casa Vella 1

057-BAP

LOCALITZACIÓ

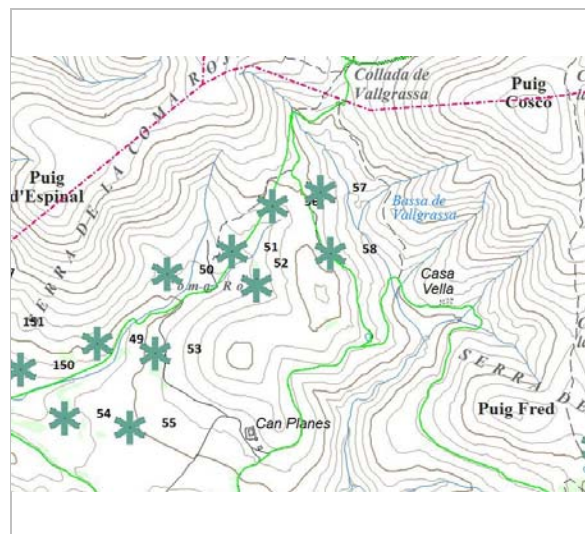
Indret Voltants de la Casa Vella Codi INE 082704

Adreça/es


Coordenades UTM x = 405809 ; Identificació al plànol BAP 6 Delimitació bé
y = 4569993 Grafisme categoria * Entorn protecció

DADES CADASTRALS Número Superfície Sostre N. plantes Titularitat

08270A030000010000SW



Plànol de localització
ICGC. Jaume Marsé.



Vista de la barraca. 4.4.2015
Jaume Marsé

DADES URBANÍSTIQUES

Pla vigent POUM de Sitges 2006
Classificació SNU (sòl no urbanitzable)
Qualificació 25. ESPAIS NATURALS PROTEGITS; SRP1 (Parc de Garraf)
Exp. RPUC Núm. 2005/017959/B
Relació ntiva. Art. 187 de la normativa del POUM.

CATALOGACIÓ

Tipus de bé Patrimoni ambiental-paisatgístic
Classificació Elements caracteritzadors del paisatge rural
Categoria BPU
Nº reg/cat. 057-BAP
Nivell prot. NP1 Integral i NP4 Ambiental
Altres prot. Inventari del Patrimoni Cultural del municipi de Sitges. Fitxa núm. 561

DESCRIPCIÓ DEL BÉ

Context Situada a l'Oest de la Casa Vella, prop del camí al coll de Vallgrassa, a 293 m d'alçària i orientada cap al Sud.
Elements Barraca de pedra seca aèria aïllada, de planta circular, l'entrada amb llinda plana.
Ús actual En desús.
Ús original / altres Refugi, magatzem d'eines.
Estat conservació Bo; Perfecte estat
Entorn protecció Cap.
Situació de risc Altres riscos; Enrunament.
Altres det. vinculants Catàleg de paisatge de la Regió Metropolitana de Barcelona. Proposta de criteris i accions dirigits prioritàriament a la gestió, núm. 5.1.

ÀMBITS DE PROTECCIÓ I OBJECTE

Raons catalogació Les construccions de pedra seca tenen un gran valor històric i són un autèntic referent identitari a molts territoris. En aquest sentit, han configurat al llarg dels segles uns paisatges agrícoles i ramaders de gran valor associats a l'olivera, la vinya, l'ametller i els

Barraca de pedra seca de casa Vella 1

057-BAP

Elements cereals, plenament adaptats als sòls i al clima.
L'element constructiu.
El valor paisatgístic de l'àrea on s'ubica i la naturalesa de la vegetació autòctona que configura el seu entorn immediat.

Entorn protecció Queda protegit el seu entorn, determinat per un radi de 20 m traçat des del centre de la construcció.

REGULACIÓ DE LES INTERVENCIIONS

Reg. intervencions Les barraques de vinya són objecte de protecció. Queda prohibida qualsevol acció d'obra o enderroc. Qualsevol intervenció serà objecte de llicència municipal prèvia d'obra menor. En els treballs de conservació, restauració i manteniment, s'han d'utilitzar els materials constructius originals: pedra i terra. No és permesa la utilització de morters. Cal plantar espècies vegetals apropiades al sostre per evitar l'erosió de la capa de terra. Es podrà eliminar la vegetació existent al voltant de la barraca.

Usos permesos Agrari i equipaments socioculturals.

Usos prohibits Emmagatzematge d'andròmines.

Entorn de protecció Millora de la visualització de la barraca i manteniment d'aquest patrimoni.

Gestió Realització de un pla estratègic per crear unes activitats relacionades amb la pedra seca (itineraris, cursos de formació i treballs per a la construcció de pedra seca...) Cal afavorir-ne la protecció, el manteniment i la restauració i garantir-ne una destinació compatible amb un paisatge de qualitat i la gestió del medi (activitat primària, gestió del territori, educació en el paisatge i turisme responsable).

Altres intervencions Es prohibeix el trasllat de pedres del lloc i la translocació de materials geològics originaris. Conservació de la flora autòctona silvestre.

INFORMACIÓ COMPLEMENTÀRIA

Informació històrica Les barraques de vinya són el tipus de construcció de pedra seca més comú a la Mediterrània. A Catalunya, el trobem en gran nombre a les comarques centrals, al Camp de Tarragona i a tot el litoral. Probablement la tècnica per construir-les, el sistema d'aproximació de filades, sigui molt antiga. La tècnica consisteix en anar sobreposant les pedres horitzontalment sense polir, aplanades, ben aparellades entre si i amb un lleuger pendent. La filada superior es decanta cap a l'interior, tot formant anelles de pedra de radi decreixent fins a la cúpula, que es tanca amb una o diverses lloses. A vegades, a sobre també s'hi posa una capa de terra i argila i fins i tot fixadors vegetals, com els lliris. Durant els segles XVIII i XIX, l'augment del conreu de la vinya va fer que s'eixeressin noves terres. Molts dels pagesos eren rabassaires, és a dir, treballaven les vinyes a canvi d'un contracte de rabassa morta, consistent en la donació al propietari del terreny d'una part de la collita. El contracte durava fins que els ceps es morien. Moltes vinyes es trobaven allunyades del nucli del poble i, per això, es construïren uns aixoplucs per a emmagatzemar les eines i sojornar-hi en èpoques en què el treball era intens i no hi havia temps de tornar a casa.

Bibliografia ARTIGAS R, CAMPS A, PASCUAL J. Barraques de pedra seca de Sitges i del Garraf. Ajuntament de Sitges. 2002.
OBSERVATORI DEL PAISATGE. <http://wikipedra.catpaisatge.net/> . 2014.

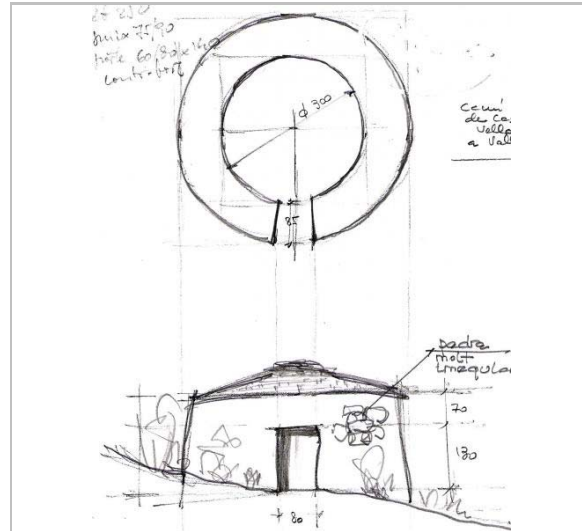
Observacions Codi de barraca a la web wikipedra: 33

Protecció anterior Unitat paisatge Catàleg de paisatge de la Regió Metropolitana de Barcelona / Garraf.
Directriu paisatge Les cabanes de pastor o de vinya i els murs de contenció de les feixes agrícoles constitueixen un ric patrimoni històric i arquitectònic de pedra seca. Cal afavorir-ne la protecció, el manteniment i la restauració i garantir-ne una destinació compatible amb un paisatge de qualitat i la gestió del medi (activitat primària, gestió del territori, educació en el paisatge i turisme responsable).

Altres POUM 2006. Barraca de pedra seca: 20

Barraca de pedra seca de casa Vella 1

057-BAP



Croquis.
Drac Verd de Sitges



Vista de la barraca.
Drac Verd de Sitges




Vista de detall de la porta. 4.4.2015
Jaume Marsé



Des de dins la barraca. 4.4.2015
Jaume Marsé



Vista posterior. 4.4.2015
Jaume Marsé



Des del camí. 28.10.2012
Jaume Marsé

Barraca de pedra seca de casa Vella 1

057-BAP

2017

Redactor: Jaume Marsé Ferrer.

Barraca de pedra seca de casa Vella 2

058-BAP

LOCALITZACIÓ

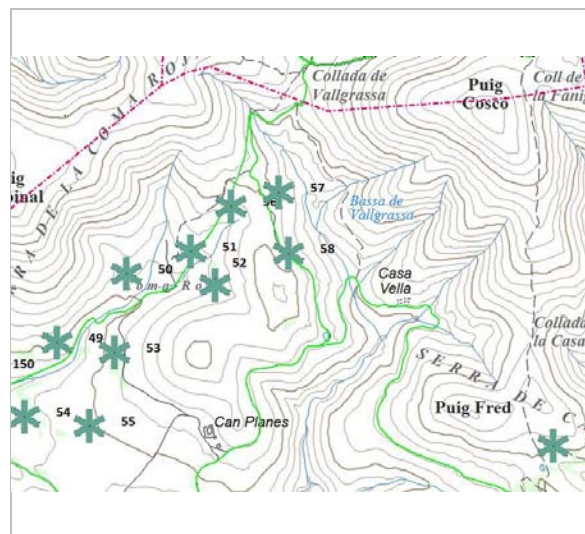
Indret Voltants de la Casa Vella Codi INE 082704

Adreça/es

Coordenades UTM x = 405839 ; Identificació al plànol BAP 6 Delimitació bé
y = 4569813 Grafisme categoria * Entorn protecció

DADES CADASTRALS Número Superfície Sostre N. plantes Titularitat

08270A030000010000SW



Plànol de localització
ICGC. Jaume Marsé.



Vista de la barraca.
Drac Verd de Sitges

DADES URBANÍSTIQUES

Pla vigent POUM de Sitges 2006
Classificació SNU (sòl no urbanitzable)
Qualificació 25. ESPAIS NATURALS PROTEGITS; SRP1 (Parc de Garraf)
Exp. RPUC Núm. 2005/017959/B
Relació ntiva. Art. 187 de la normativa del POUM.

CATALOGACIÓ

Tipus de bé Patrimoni ambiental-paisatgístic
Classificació Elements caracteritzadors del paisatge rural
Categoria BPU
Nº reg/cat. 058-BAP
Nivell prot. NP1 Integral i NP4 Ambiental
Altres prot. Inventari del Patrimoni Cultural del municipi de Sitges. Fitxa núm. 562

DESCRIPCIÓ DEL BÉ

Context Situada a l'Oest de la Casa Vella, tocant del camí al coll de Vallgrassa, a 292 m d'alçària i orientada cap al SO. Molt a prop, a l'altra banda del camí, es troba el pou Forroll.
Elements Barraca de pedra seca aèria aïllada, de planta circular, l'entrada amb llinda plana.
Ús actual En desús.
Ús original / altres Refugi, magatzem d'eines.
Estat conservació Regular.; En 2009 estava en perfecte estat. Actualment té un petit forat al sostre i la porta està completament tapada i obstruïda per la vegetació.
Entorn protecció Cap.
Situació de risc Altres riscos; Enrunament.
Altres det. vinculants Catàleg de paisatge de la Regió Metropolitana de Barcelona. Proposta de criteris i accions dirigits prioritàriament a la gestió, núm. 5.1.

ÀMBITS DE PROTECCIÓ I OBJECTE

Raons catalogació Les construccions de pedra seca tenen un gran valor històric i són un autèntic referent identitari a molts territoris. En aquest sentit, han configurat al llarg dels segles uns

Barraca de pedra seca de casa Vella 2

058-BAP

paisatges agrícoles i ramaders de gran valor associats a l'olivera, la vinya, l'ametller i els cereals, plenament adaptats als sòls i al clima.
Elements L'element constructiu.
El valor paisatgístic de l'àrea on s'ubica i la naturalesa de la vegetació autòctona que configura el seu entorn immediat.
Entorn protecció Queda protegit el seu entorn, determinat per un radi de 20 m traçat des del centre de la construcció.

REGULACIÓ DE LES INTERVENCIIONS

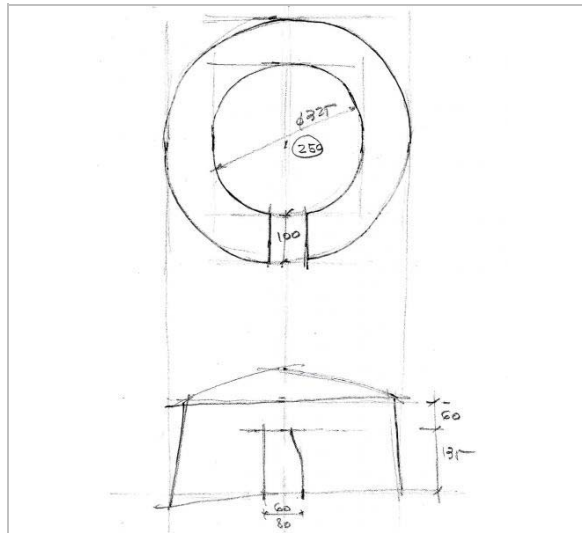
Reg. intervencions Les barraques de vinya són objecte de protecció. Queda prohibida qualsevol acció d'obra o enderroc. Qualsevol intervenció serà objecte de llicència municipal prèvia d'obra menor. En els treballs de conservació, restauració i manteniment, s'han d'utilitzar els materials constructius originals: pedra i terra. No és permesa la utilització de morters. Cal plantar espècies vegetals apropiades al sostre per evitar l'erosió de la capa de terra. Es podrà eliminar la vegetació existent al voltant de la barraca.
Usos permesos Agrari i equipaments socioculturals.
Usos prohibits Emmagatzematge d'andròmines.
Entorn de protecció Millora de la visualització de la barraca i manteniment d'aquest patrimoni.
Gestió Realització de un pla estratègic per crear unes activitats relacionades amb la pedra seca (itineraris, cursos de formació i treballs per a la construcció de pedra seca...). Cal afavorir-ne la protecció, el manteniment i la restauració i garantir-ne una destinació compatible amb un paisatge de qualitat i la gestió del medi (activitat primària, gestió del territori, educació en el paisatge i turisme responsable).
Altres intervencions Es prohibeix el trasllat de pedres del lloc i la translocació de materials geològics originaris. Conservació de la flora autòctona silvestre.

INFORMACIÓ COMPLEMENTÀRIA

Informació històrica Les barraques de vinya són el tipus de construcció de pedra seca més comú a la Mediterrània. A Catalunya, el trobem en gran nombre a les comarques centrals, al Camp de Tarragona i a tot el litoral. Probablement la tècnica per construir-les, el sistema d'aproximació de filades, sigui molt antiga. La tècnica consisteix en anar sobreposant les pedres horitzontalment sense polir, aplanades, ben aparellades entre si i amb un lleuger pendent. La filada superior es decanta cap a l'interior, tot formant anelles de pedra de radi decreixent fins a la cúpula, que es tanca amb una o diverses lloses. A vegades, a sobre també s'hi posa una capa de terra i argila i fins i tot fixadors vegetals, com els lliris. Durant els segles XVIII i XIX, l'augment del conreu de la vinya va fer que s'eixeressin noves terres. Molts dels pagesos eren rabassaires, és a dir, treballaven les vinyes a canvi d'un contracte de rabassa morta, consistent en la donació al propietari del terreny d'una part de la collita. El contracte durava fins que els ceps es morien. Moltes vinyes es trobaven allunyades del nucli del poble i, per això, es construïren uns aixoplucs per a emmagatzemar les eines i sojornar-hi en èpoques en què el treball era intens i no hi havia temps de tornar a casa.
Bibliografia ARTIGAS R, CAMPS A, PASCUAL J. Barraques de pedra seca de Sitges i del Garraf. Ajuntament de Sitges. 2002.
OBSERVATORI DEL PAISATGE. <http://wikipedra.catpaisatge.net/>. 2014.
Observacions Codi de barraca a la web wikipedra: 34
Protecció anterior Unitat paisatge Catàleg de paisatge de la Regió Metropolitana de Barcelona / Garraf.
Directriu paisatge Les cabanes de pastor o de vinya i els murs de contenció de les feixes agrícoles constitueixen un ric patrimoni històric i arquitectònic de pedra seca. Cal afavorir-ne la protecció, el manteniment i la restauració i garantir-ne una destinació compatible amb un paisatge de qualitat i la gestió del medi (activitat primària, gestió del territori, educació en el paisatge i turisme responsable).
Altres POUM 2006. Barraca de pedra seca: 21

Barraca de pedra seca de casa Vella 2


058-BAP



Croquis.
Drac Verd de Sitges



Actualment, la vegetació tapa la porta. 4.4.2015
Jaume Marsé



Vista de la barraca. 14.9.2008
Jaume Marsé
Jaume Marsé



Vista de la barraca. 16.4.2009
Jaume Marsé



El forat del sostre. 4.4.2015
Jaume Marsé



La finestreta, des de l'interior. 4.4.2015
Jaume Marsé

Barraca de pedra seca de casa Vella 2

058-BAP

2017

Redactor: Jaume Marsé Ferrer.

Barraca de pedra seca del Fondo de Mas Quadrell 1

059-BAP

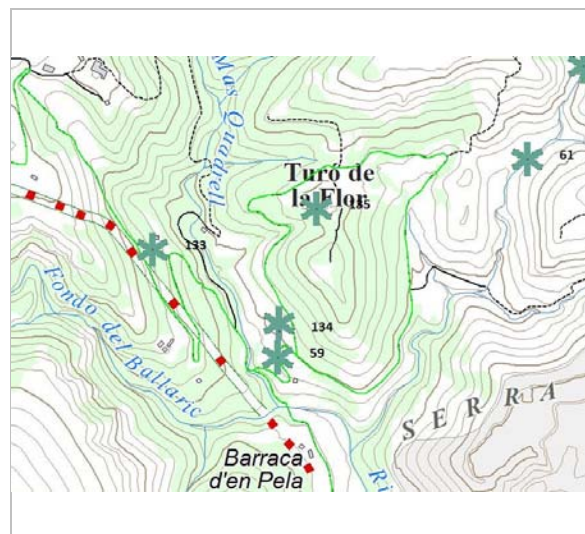
LOCALITZACIÓ

Indret Fondo de mas Quadrell Codi INE 082704

Adreça/es

Coordenades UTM x = 403780 ; Identificació al plànol **BAP 4** Delimitació bé
y = 4568424 Grafisme categoria * Entorn protecció

DADES CADASTRALS	Número	Superfície	Sostre	N. plantes	Titularitat
	08270A022000010000SL				



Plànol de localització
ICGC. Jaume Marsé.



Vista de la barraca. 1.3.2015
Jaume Marsé

DADES URBANÍSTIQUES

Pla vigent POUM de Sitges 2006
Classificació SNU (sòl no urbanitzable)
Qualificació 25. ESPAIS NATURALS PROTEGITS; SRP1 (Parc de Garraf)
Exp. RPUC Núm. 2005/017959/B
Relació ntiva. Art. 187 de la normativa del POUM.

CATALOGACIÓ

Tipus de bé Patrimoni ambiental-paisatgístic
Classificació Elements caracteritzadors del paisatge rural
Categoria BPU
Nº reg/cat. 059-BAP
Nivell prot. NP1 Integral i NP4 Ambiental
Altres prot. Inventari del Patrimoni Cultural del municipi de Sitges. Fitxa núm. 626

DESCRIPCIÓ DEL BÉ

Context Situada a l'Est del camí de mas Quadrell, a la desviació que duia a la Font de Montseva, a 94 m d'alçària i orientada cap al Sud/Sud-est.
Elements Barraca de pedra seca aèria aïllada, de planta circular, l'entrada amb llinda plana. Menjadora interior. Contrafort complet.
Ús actual En desús.
Ús original / altres Refugi, magatzem d'eines.
Estat conservació Bo; Perfecte estat
Entorn protecció Cap.
Situació de risc Altres riscos; Enrunament.
Altres det. vinculants Catàleg de paisatge de la Regió Metropolitana de Barcelona. Proposta de criteris i accions dirigits prioritàriament a la gestió, núm. 5.1.

ÀMBITS DE PROTECCIÓ I OBJECTE

Raons catalogació Les construccions de pedra seca tenen un gran valor històric i són un autèntic referent identitari a molts territoris. En aquest sentit, han configurat al llarg dels segles uns

Barraca de pedra seca del Fondo de Mas Quadrell 1

059-BAP

paisatges agrícoles i ramaders de gran valor associats a l'olivera, la vinya, l'ametller i els cereals, plenament adaptats als sòls i al clima.
Elements L'element constructiu.
El valor paisatgístic de l'àrea on s'ubica i la naturalesa de la vegetació autòctona que configura el seu entorn immediat.
Entorn protecció Queda protegit el seu entorn, determinat per un radi de 20 m traçat des del centre de la construcció.

REGULACIÓ DE LES INTERVENCIIONS

Reg. intervencions Les barraques de vinya són objecte de protecció. Queda prohibida qualsevol acció d'obra o enderroc. Qualsevol intervenció serà objecte de llicència municipal prèvia d'obra menor. En els treballs de conservació, restauració i manteniment, s'han d'utilitzar els materials constructius originals: pedra i terra. No és permesa la utilització de morters. Cal plantar espècies vegetals apropiades al sostre per evitar l'erosió de la capa de terra. Es podrà eliminar la vegetació existent al voltant de la barraca.
Usos permesos Agrari i equipaments socioculturals.
Usos prohibits Emmagatzematge d'andròmines.
Entorn de protecció Millora de la visualització de la barraca i manteniment d'aquest patrimoni.
Gestió Realització de un pla estratègic per crear unes activitats relacionades amb la pedra seca (itineraris, cursos de formació i treballs per a la construcció de pedra seca...) Cal afavorir-ne la protecció, el manteniment i la restauració i garantir-ne una destinació compatible amb un paisatge de qualitat i la gestió del medi (activitat primària, gestió del territori, educació en el paisatge i turisme responsable).
Altres intervencions Es prohibeix el trasllat de pedres del lloc i la translocació de materials geològics originaris. Conservació de la flora autòctona silvestre.

INFORMACIÓ COMPLEMENTÀRIA

Informació històrica Les barraques de vinya són el tipus de construcció de pedra seca més comú a la Mediterrània. A Catalunya, el trobem en gran nombre a les comarques centrals, al Camp de Tarragona i a tot el litoral. Probablement la tècnica per construir-les, el sistema d'aproximació de filades, sigui molt antiga. La tècnica consisteix en anar sobreposant les pedres horitzontalment sense polir, aplanades, ben aparellades entre si i amb un lleuger pendent. La filada superior es decanta cap a l'interior, tot formant anelles de pedra de radi decreixent fins a la cúpula, que es tanca amb una o diverses lloses. A vegades, a sobre també s'hi posa una capa de terra i argila i fins i tot fixadors vegetals, com els lliris. Durant els segles XVIII i XIX, l'augment del conreu de la vinya va fer que s'eixeressin noves terres. Molts dels pagesos eren rabassaires, és a dir, treballaven les vinyes a canvi d'un contracte de rabassa morta, consistent en la donació al propietari del terreny d'una part de la collita. El contracte durava fins que els ceps es morien. Moltes vinyes es trobaven allunyades del nucli del poble i, per això, es construïren uns aixoplucs per a emmagatzemar les eines i sojornar-hi en èpoques en què el treball era intens i no hi havia temps de tornar a casa.

Bibliografia ARTIGAS R, CAMPS A, PASCUAL J. Barraques de pedra seca de Sitges i del Garraf. Pàgina 101. Ajuntament de Sitges. 2002.
CENTRE EXCURSIONISTA DE SITGES. 7a. Caminada Popular. 26 d'octubre de 2003. Vallcarca - Font de Montseva - Penya Riscla - Sitges.
OBSERVATORI DEL PAISATGE. <http://wikipedra.catpaisatge.net/>. 2014.

Observacions Codi de barraca a la web wikipedra: 52

Protecció anterior

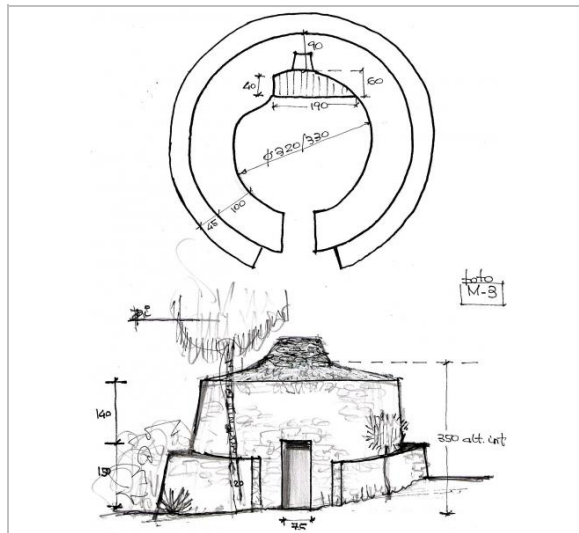
Unitat paisatge Catàleg de paisatge de la Regió Metropolitana de Barcelona / Garraf.

Directriu paisatge Les cabanes de pastor o de vinya i els murs de contenció de les feixes agrícoles constitueixen un ric patrimoni històric i arquitectònic de pedra seca. Cal afavorir-ne la protecció, el manteniment i la restauració i garantir-ne una destinació compatible amb un paisatge de qualitat i la gestió del medi (activitat primària, gestió del territori, educació en el paisatge i turisme responsable).

Altres POUM 2006. Barraca de pedra seca: 22

Barraca de pedra seca del Fondo de Mas Quadrell 1

059-BAP



Croquis.
Drac Verd de Sitges



Vista de la barraca.
Drac Verd de Sitges



Vista de la barraca. 2003
C. Excursionista de Sitges



Un ús indegut. 1.3.2015
Jaume Marsé

2017

Redactor: Jaume Marsé Ferrer.

Barraca de pedra seca de sobre la Font de Montseva

060-BAP

Altres denominacions Barraca de la Font de Montseva

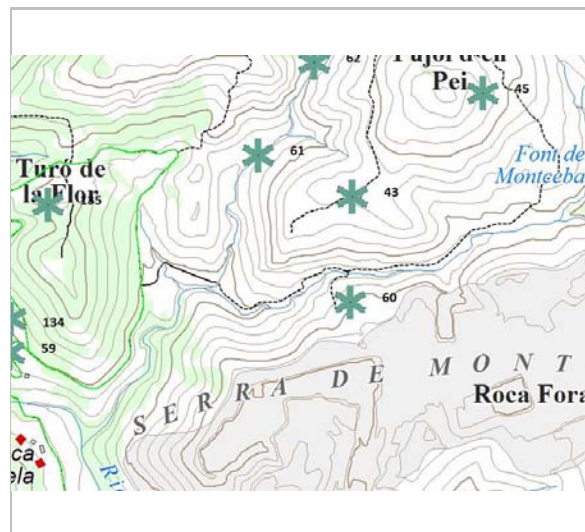
LOCALITZACIÓ

Indret Fondo del Pou podrit Codi INE 082704

Adreça/es

Coordenades UTM x = 404445 ; Identificació al plànol BAP 4 Delimitació bé
y = 4568517 Grafisme categoria * Entorn protecció

DADES CADASTRALS	Número	Superfície	Sostre	N. plantes	Titularitat
	08270A023000010000SA				



Plànol de localització
ICGC. Jaume Marsé.



Vista de la barraca.
Drac Verd de Sitges

DADES URBANÍSTIQUES

Pla vigent POUM de Sitges 2006
Classificació SNU (sòl no urbanitzable)
Qualificació 25. ESPAIS NATURALS PROTEGITS; SRP1 (Parc de Garraf)
Exp. RPUC Núm. 2005/017959/B
Relació ntiva. Art. 187 de la normativa del POUM.

CATALOGACIÓ

Tipus de bé Patrimoni ambiental-paisatgístic
Classificació Elements caracteritzadors del paisatge rural
Categoria BPU
Nº reg/cat. 060-BAP
Nivell prot. NP5 Documental
Altres prot. Inventari del Patrimoni Cultural del municipi de Sitges. Fitxa núm. 612

DESCRIPCIÓ DEL BÉ

Context Estava situada sobre la font de Montseva, al fondo del Pou podrit, a 147 m d'alçària i orientada cap al Sud-oest. El 2007, donat que havia d'ésser enderrocada per la pedrera de Vallcarca, el grup barraquer el Drac Verd de Sitges va aconseguir un acord, entre l'Ajuntament de Sitges i Uniland, per traslladar-la a la rotonda de la carretera C-246 de Sitges a Vilanova on actualment es troba reconstruïda (UTM ED50: 398350, 4565440). Fitxa núm. 141.

Elements Barraca de pedra seca aèria adossada al marge, de planta circular i llinda plana.

Ús original / altres Refugi, magatzem d'eines.

Estat conservació Desmuntada i traslladada.

Altres det. vinculants Catàleg de paisatge de la Regió Metropolitana de Barcelona. Proposta de criteris i accions dirigits prioritàriament a la gestió, núm. 5.1.

ÀMBITS DE PROTECCIÓ I OBJECTE

Barraca de pedra seca de sobre la Font de Montseva

060-BAP

Raons catalogació Les construccions de pedra seca tenen un gran valor històric i són un autèntic referent identitari a molts territoris. En aquest sentit, han configurat al llarg dels segles uns paisatges agrícoles i ramaders de gran valor associats a l'olivera, la vinya, l'ametller i els cereals, plenament adaptats als sòls i al clima.

Elements Documental.

REGULACIÓ DE LES INTERVENCIIONS

Reg. intervencions Les barraques de vinya són objecte de protecció. Queda prohibida qualsevol acció d'obra o enderroc. Qualsevol intervenció serà objecte de llicència municipal prèvia d'obra menor. En els treballs de conservació, restauració i manteniment, s'han d'utilitzar els materials constructius originals: pedra i terra. No és permesa la utilització de morters. Cal plantar espècies vegetals apropiades al sostre per evitar l'erosió de la capa de terra. Es podrà eliminar la vegetació existent al voltant de la barraca.

Gestió Realització de un pla estratègic per crear unes activitats relacionades amb la pedra seca (itineraris, cursos de formació i treballs per a la construcció de pedra seca...) Cal afavorir-ne la protecció, el manteniment i la restauració i garantir-ne una destinació compatible amb un paisatge de qualitat i la gestió del medi (activitat primària, gestió del territori, educació en el paisatge i turisme responsable).

INFORMACIÓ COMPLEMENTÀRIA

Informació històrica Les barraques de vinya són el tipus de construcció de pedra seca més comú a la Mediterrània. A Catalunya, el trobem en gran nombre a les comarques centrals, al Camp de Tarragona i a tot el litoral. Probablement la tècnica per construir-les, el sistema d'aproximació de filades, sigui molt antiga. La tècnica consisteix en anar sobreposant les pedres horitzontalment sense polir, aplanades, ben aparellades entre si i amb un lleuger pendent. La filada superior es decanta cap a l'interior, tot formant anelles de pedra de radi decreixent fins a la cúpula, que es tanca amb una o diverses lloses. A vegades, a sobre també s'hi posa una capa de terra i argila i fins i tot fixadors vegetals, com els lliris. Durant els segles XVIII i XIX, l'augment del conreu de la vinya va fer que s'eixeressin noves terres. Molts dels pagesos eren rabassaires, és a dir, treballaven les vinyes a canvi d'un contracte de rabassa morta, consistent en la donació al propietari del terreny d'una part de la collita. El contracte durava fins que els ceps es morien. Moltes vinyes es trobaven allunyades del nucli del poble i, per això, es construïren uns aixoplucs per a emmagatzemar les eines i sojornar-hi en èpoques en què el treball era intens i no hi havia temps de tornar a casa.

Bibliografia ARTIGAS R, CAMPS A, PASCUAL J. Barraques de pedra seca de Sitges i del Garraf. Ajuntament de Sitges. 2002.
MASSANSALVADOR L. Inventari del patrimoni cultural del municipi de Sitges. Oficina del patrimoni cultural. Diputació de Barcelona. Barcelona. 2008.
OBSERVATORI DEL PAISATGE. <http://wikipedra.catpaisatge.net/>. 2014.

Observacions Codi de barraca a la web wikipedra: 53

Protecció anterior

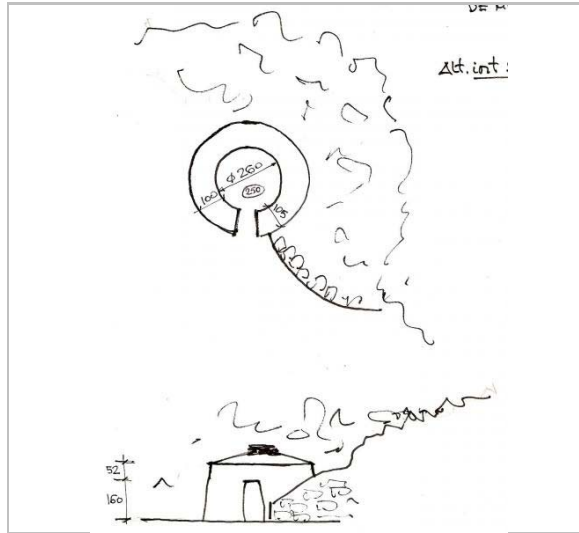
Unitat paisatge Catàleg de paisatge de la Regió Metropolitana de Barcelona / Garraf.

Directriu paisatge Les cabanes de pastor o de vinya i els murs de contenció de les feixes agrícoles constitueixen un ric patrimoni històric i arquitectònic de pedra seca. Cal afavorir-ne la protecció, el manteniment i la restauració i garantir-ne una destinació compatible amb un paisatge de qualitat i la gestió del medi (activitat primària, gestió del territori, educació en el paisatge i turisme responsable).

Altres POUM 2006. Barraca de pedra seca: 23

Barraca de pedra seca de sobre la Font de Montseva

060-BAP



Croquis.
Drac Verd de Sitges



2006
Laia Massansalvador Soler

2017

Redactor: Jaume Marsé Ferrer.

Barraca de pedra seca del Fondo del Pou podrit 1

061-BAP

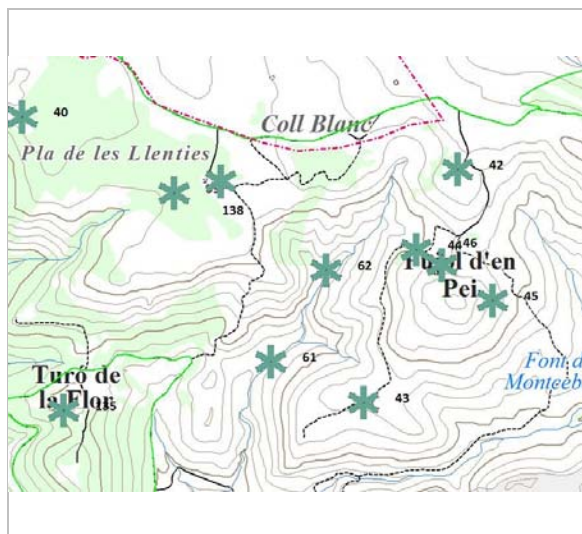
LOCALITZACIÓ

Indret Fondo del Pou podrit Codi INE 082704

Adreça/es

Coordenades UTM x = 404267 ; Identificació al plànol **BAP 4** Delimitació bé
y = 4568809 Grafisme categoria * Entorn protecció

DADES CADASTRALS	Número	Superfície	Sostre	N. plantes	Titularitat
	08270A022000030000SF				



Plànol de localització
ICGC. Jaume Marsé.



Vista de la barraca.
Drac Verd de Sitges

DADES URBANÍSTIQUES

Pla vigent POUM de Sitges 2006
Classificació SNU (sòl no urbanitzable)
Qualificació 25. ESPAIS NATURALS PROTEGITS; SRP1 (Parc de Garraf)
Exp. RPUC Núm. 2005/017959/B
Relació ntiva. Art. 187 de la normativa del POUM.

CATALOGACIÓ

Tipus de bé Patrimoni ambiental-paisatgístic
Classificació Elements caracteritzadors del paisatge rural
Categoria BPU
Nº reg/cat. 061-BAP
Nivell prot. NP1 Integral i NP4 Ambiental
Altres prot. Inventari del Patrimoni Cultural del municipi de Sitges. Fitxa núm. 563

DESCRIPCIÓ DEL BÉ

Context Situada al fondo del Pou podrit, a 125 m d'alçària i orientada cap al SO.
Elements Barraca de pedra seca aèria aïllada, de planta circular, l'entrada amb llinda plana. Les restes d'un contrafort delimiten la porta a banda i banda dels brancals.
Ús actual En desús.
Ús original / altres Refugi, magatzem d'eines.
Estat conservació Bo; Perfecte estat
Entorn protecció Cap.
Situació de risc Altres riscos; Enrunament.
Altres det. vinculants Catàleg de paisatge de la Regió Metropolitana de Barcelona. Proposta de criteris i accions dirigits prioritàriament a la gestió, núm. 5.1.

ÀMBITS DE PROTECCIÓ I OBJECTE

Raons catalogació Les construccions de pedra seca tenen un gran valor històric i són un autèntic referent identitari a molts territoris. En aquest sentit, han configurat al llarg dels segles uns paisatges agrícoles i ramaders de gran valor associats a l'olivera, la vinya, l'ametller i els

Barraca de pedra seca del Fondo del Pou podrit 1

061-BAP

Elements cereals, plenament adaptats als sòls i al clima.
L'element constructiu.
El valor paisatgístic de l'àrea on s'ubica i la naturalesa de la vegetació autòctona que configura el seu entorn immediat.

Entorn protecció Queda protegit el seu entorn, determinat per un radi de 20 m traçat des del centre de la construcció.

REGULACIÓ DE LES INTERVENCIIONS

Reg. intervencions Les barraques de vinya són objecte de protecció. Queda prohibida qualsevol acció d'obra o enderroc. Qualsevol intervenció serà objecte de llicència municipal prèvia d'obra menor. En els treballs de conservació, restauració i manteniment, s'han d'utilitzar els materials constructius originals: pedra i terra. No és permesa la utilització de morters. Cal plantar espècies vegetals apropiades al sostre per evitar l'erosió de la capa de terra. Es podrà eliminar la vegetació existent al voltant de la barraca.

Usos permesos Agrari i equipaments socioculturals.

Usos prohibits Emmagatzematge d'andròmines.

Entorn de protecció Millora de la visualització de la barraca i manteniment d'aquest patrimoni.

Gestió Realització de un pla estratègic per crear unes activitats relacionades amb la pedra seca (itineraris, cursos de formació i treballs per a la construcció de pedra seca...)
Cal afavorir-ne la protecció, el manteniment i la restauració i garantir-ne una destinació compatible amb un paisatge de qualitat i la gestió del medi (activitat primària, gestió del territori, educació en el paisatge i turisme responsable).

Altres intervencions Es prohibeix el trasllat de pedres del lloc i la translocació de materials geològics originaris. Conservació de la flora autòctona silvestre.

INFORMACIÓ COMPLEMENTÀRIA

Informació històrica Les barraques de vinya són el tipus de construcció de pedra seca més comú a la Mediterrània. A Catalunya, el trobem en gran nombre a les comarques centrals, al Camp de Tarragona i a tot el litoral. Probablement la tècnica per construir-les, el sistema d'aproximació de filades, sigui molt antiga. La tècnica consisteix en anar sobreposant les pedres horitzontalment sense polir, aplanades, ben aparellades entre si i amb un lleuger pendent. La filada superior es decanta cap a l'interior, tot formant anelles de pedra de radi decreixent fins a la cúpula, que es tanca amb una o diverses lloses. A vegades, a sobre també s'hi posa una capa de terra i argila i fins i tot fixadors vegetals, com els lliris. Durant els segles XVIII i XIX, l'augment del conreu de la vinya va fer que s'eixeressin noves terres. Molts dels pagesos eren rabassaires, és a dir, treballaven les vinyes a canvi d'un contracte de rabassa morta, consistent en la donació al propietari del terreny d'una part de la collita. El contracte durava fins que els ceps es morien. Moltes vinyes es trobaven allunyades del nucli del poble i, per això, es construïren uns aixoplucs per a emmagatzemar les eines i sojornar-hi en èpoques en què el treball era intens i no hi havia temps de tornar a casa.

Bibliografia ARTIGAS R, CAMPS A, PASCUAL J. Barraques de pedra seca de Sitges i del Garraf. Ajuntament de Sitges. 2002.
OBSERVATORI DEL PAISATGE. <http://wikipedra.catpaisatge.net/>. 2014.

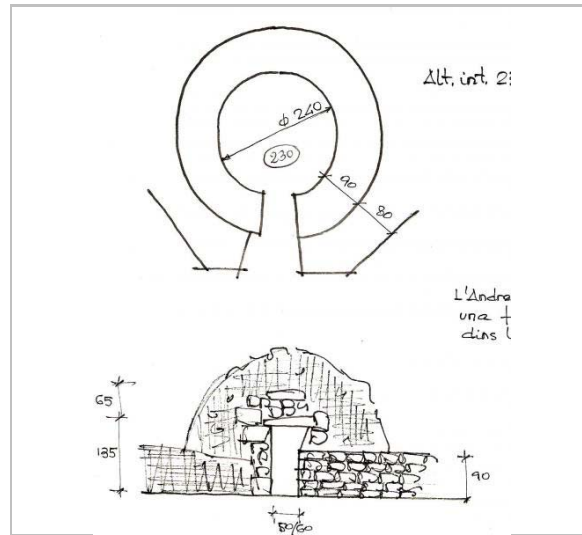
Observacions Codi de barraca a la web wikipedra: 54

Protecció anterior Unitat paisatge Catàleg de paisatge de la Regió Metropolitana de Barcelona / Garraf.
Directriu paisatge Les cabanes de pastor o de vinya i els murs de contenció de les feixes agrícoles constitueixen un ric patrimoni històric i arquitectònic de pedra seca. Cal afavorir-ne la protecció, el manteniment i la restauració i garantir-ne una destinació compatible amb un paisatge de qualitat i la gestió del medi (activitat primària, gestió del territori, educació en el paisatge i turisme responsable).

Altres POUM 2006. Barraca de pedra seca: 24

Barraca de pedra seca del Fondo del Pou podrit 1

061-BAP



2017

Redactor: Jaume Marsé Ferrer.

Barraca de pedra seca del Fondo del Pou podrit 2

062-BAP

LOCALITZACIÓ

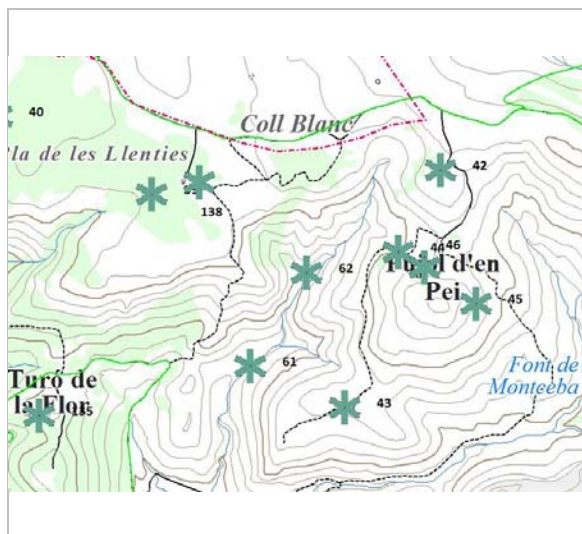
Indret Fondo del Pou podrit Codi INE 082704

Adreça/es

Coordenades UTM x = 404330 ; Identificació al plànol **BAP 4** Delimitació bé
y = 4568927 Grafisme categoria * Entorn protecció

DADES CADASTRALS Número Superfície Sostre N. plantes Titularitat

08270A022000030000SF



Plànol de localització
ICGC. Jaume Marsé.



Vista de la barraca.
Drac Verd de Sitges

DADES URBANÍSTIQUES

Pla vigent POUM de Sitges 2006
Classificació SNU (sòl no urbanitzable)
Qualificació 25. ESPAIS NATURALS PROTEGITS; SRP1 (Parc de Garraf)
Exp. RPUC Núm. 2005/017959/B
Relació ntiva. Art. 187 de la normativa del POUM.

CATALOGACIÓ

Tipus de bé Patrimoni ambiental-paisatgístic
Classificació Elements caracteritzadors del paisatge rural
Categoria BPU
Nº reg/cat. 062-BAP
Nivell prot. NP1 Integral i NP4 Ambiental
Altres prot. Inventari del Patrimoni Cultural del municipi de Sitges. Fitxa núm. 605

DESCRIPCIÓ DEL BÉ

Context Situada al fondo del Pou podrit, a 154 m d'alçària i orientada cap al SO.
Elements Barraca de pedra seca aèria aïllada, de planta circular, l'entrada amb llinda plana. El parament exterior de llevant està enfonsat i la volta presenta un risc imminent d'enrunament.
Ús actual En desús.
Ús original / altres Refugi, magatzem d'eines.
Estat conservació Dolent; Enderroc exterior important
Entorn protecció Cap.
Situació de risc Altres riscos; Enrunament.
Altres det. vinculants Catàleg de paisatge de la Regió Metropolitana de Barcelona. Proposta de criteris i accions dirigits prioritàriament a la gestió, núm. 5.1.

ÀMBITS DE PROTECCIÓ I OBJECTE

Raons catalogació Les construccions de pedra seca tenen un gran valor històric i són un autèntic referent identitari a molts territoris. En aquest sentit, han configurat al llarg dels segles uns

Barraca de pedra seca del Fondo del Pou podrit 2

062-BAP

paisatges agrícoles i ramaders de gran valor associats a l'olivera, la vinya, l'ametller i els cereals, plenament adaptats als sòls i al clima.

Elements L'element constructiu.
El valor paisatgístic de l'àrea on s'ubica i la naturalesa de la vegetació autòctona que configura el seu entorn immediat.

Entorn protecció Queda protegit el seu entorn, determinat per un radi de 20 m traçat des del centre de la construcció.

REGULACIÓ DE LES INTERVENCIIONS

Reg. intervencions Les barraques de vinya són objecte de protecció. Queda prohibida qualsevol acció d'obra o enderroc. Qualsevol intervenció serà objecte de llicència municipal prèvia d'obra menor. En els treballs de conservació, restauració i manteniment, s'han d'utilitzar els materials constructius originals: pedra i terra. No és permesa la utilització de morters. Cal plantar espècies vegetals apropiades al sostre per evitar l'erosió de la capa de terra. Es podrà eliminar la vegetació existent al voltant de la barraca.

Usos permesos Agrari i equipaments socioculturals.

Usos prohibits Emmagatzematge d'andròmines.

Entorn de protecció Millora de la visualització de la barraca i manteniment d'aquest patrimoni.

Gestió Realització de un pla estratègic per crear unes activitats relacionades amb la pedra seca (itineraris, cursos de formació i treballs per a la construcció de pedra seca...)
Cal afavorir-ne la protecció, el manteniment i la restauració i garantir-ne una destinació compatible amb un paisatge de qualitat i la gestió del medi (activitat primària, gestió del territori, educació en el paisatge i turisme responsable).

Altres intervencions Es prohibeix el trasllat de pedres del lloc i la translocació de materials geològics originaris. Conservació de la flora autòctona silvestre.

INFORMACIÓ COMPLEMENTÀRIA

Informació històrica Les barraques de vinya són el tipus de construcció de pedra seca més comú a la Mediterrània. A Catalunya, el trobem en gran nombre a les comarques centrals, al Camp de Tarragona i a tot el litoral. Probablement la tècnica per construir-les, el sistema d'aproximació de filades, sigui molt antiga. La tècnica consisteix en anar sobreposant les pedres horitzontalment sense polir, aplanades, ben aparellades entre si i amb un lleuger pendent. La filada superior es decanta cap a l'interior, tot formant anelles de pedra de radi decreixent fins a la cúpula, que es tanca amb una o diverses lloses. A vegades, a sobre també s'hi posa una capa de terra i argila i fins i tot fixadors vegetals, com els lliris. Durant els segles XVIII i XIX, l'augment del conreu de la vinya va fer que s'eixeressin noves terres. Molts dels pagesos eren rabassaires, és a dir, treballaven les vinyes a canvi d'un contracte de rabassa morta, consistent en la donació al propietari del terreny d'una part de la collita. El contracte durava fins que els ceps es morien. Moltes vinyes es trobaven allunyades del nucli del poble i, per això, es construïren uns aixoplucs per a emmagatzemar les eines i sojornar-hi en èpoques en què el treball era intens i no hi havia temps de tornar a casa.

Bibliografia ARTIGAS R, CAMPS A, PASCUAL J. Barraques de pedra seca de Sitges i del Garraf. Pàgina 102. Ajuntament de Sitges. 2002.
OBSERVATORI DEL PAISATGE. <http://wikipedra.catpaisatge.net/>. 2014.

Observacions Codi de barraca a la web wikipedra: 55

Protecció anterior

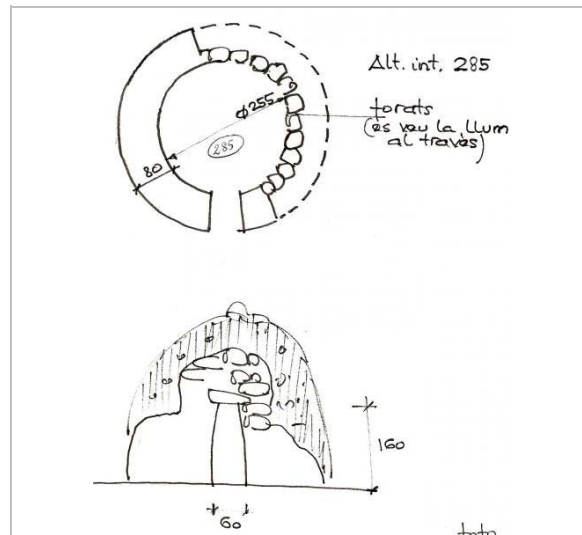
Unitat paisatge Catàleg de paisatge de la Regió Metropolitana de Barcelona / Garraf.

Directriu paisatge Les cabanes de pastor o de vinya i els murs de contenció de les feixes agrícoles constitueixen un ric patrimoni històric i arquitectònic de pedra seca. Cal afavorir-ne la protecció, el manteniment i la restauració i garantir-ne una destinació compatible amb un paisatge de qualitat i la gestió del medi (activitat primària, gestió del territori, educació en el paisatge i turisme responsable).

Altres POUM 2006. Barraca de pedra seca: 25

Barraca de pedra seca del Fondo del Pou podrit 2

062-BAP



Croquis.
Drac Verd de Sitges

2017

Redactor: Jaume Marsé Ferrer.

Barraca de pedra seca del Fondo de Vallcarca

063-BAP

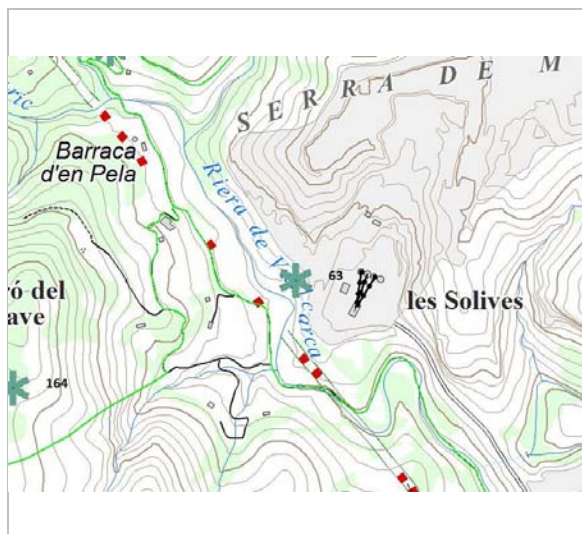
LOCALITZACIÓ

Indret Fondo de Vallcarca Codi INE 082704

Adreça/es

Coordenades UTM x = 404157 ; Identificació al plànol **BAP 4** Delimitació bé
y = 4567992 Grafisme categoria * Entorn protecció

DADES CADASTRALS	Número	Superfície	Sostre	N. plantes	Titularitat
	08270A023000010000SA				



Plànol de localització
ICGC. Jaume Marsé.



Vista de la barraca.
Drac Verd de Sitges

DADES URBANÍSTIQUES

Pla vigent POUM de Sitges 2006
Classificació SNU (sòl no urbanitzable)
Qualificació 25. ESPAIS NATURALS PROTEGITS; SRP1 (Parc de Garraf)
Exp. RPUC Núm. 2005/017959/B
Relació ntiva. Art. 187 de la normativa del POUM.

CATALOGACIÓ

Tipus de bé Patrimoni ambiental-paisatgístic
Classificació Elements caracteritzadors del paisatge rural
Categoria BPU
Nº reg/cat. 063-BAP
Nivell prot. NP1 Integral i NP4 Ambiental
Altres prot. Inventari del Patrimoni Cultural del municipi de Sitges. Fitxa núm. 606

DESCRIPCIÓ DEL BÉ

Context Situada al Fondo de Vallcarca, a 69 m d'alçària i orientada cap al Sud.
Elements Barraca de pedra seca aèria aïllada, de planta circular, l'entrada amb llinda plana.
Ús actual En desús.
Ús original / altres Refugi, magatzem d'eines.
Estat conservació Regular; Enderroc exterior petit
Entorn protecció Cap.
Situació de risc Altres riscos; Enrunament.
Altres det. vinculants Catàleg de paisatge de la Regió Metropolitana de Barcelona. Proposta de criteris i accions dirigits prioritàriament a la gestió, núm. 5.1.

ÀMBITS DE PROTECCIÓ I OBJECTE

Raons catalogació Les construccions de pedra seca tenen un gran valor històric i són un autèntic referent identitari a molts territoris. En aquest sentit, han configurat al llarg dels segles uns paisatges agrícoles i ramaders de gran valor associats a l'olivera, la vinya, l'ametller i els cereals, plenament adaptats als sòls i al clima.

Barraca de pedra seca del Fondo de Vallcarca

063-BAP

Elements L'element constructiu.
El valor paisatgístic de l'àrea on s'ubica i la naturalesa de la vegetació autòctona que configura el seu entorn immediat.

Entorn protecció Queda protegit el seu entorn, determinat per un radi de 20 m traçat des del centre de la construcció.

REGULACIÓ DE LES INTERVENCIIONS

Reg. intervencions Les barraques de vinya són objecte de protecció. Queda prohibida qualsevol acció d'obra o enderroc. Qualsevol intervenció serà objecte de llicència municipal prèvia d'obra menor. En els treballs de conservació, restauració i manteniment, s'han d'utilitzar els materials constructius originals: pedra i terra. No és permesa la utilització de morters. Cal plantar espècies vegetals apropiades al sostre per evitar l'erosió de la capa de terra. Es podrà eliminar la vegetació existent al voltant de la barraca.

Usos permesos Agrari i equipaments socioculturals.

Usos prohibits Emmagatzematge d'andròmines.

Entorn de protecció Millora de la visualització de la barraca i manteniment d'aquest patrimoni.

Gestió Realització de un pla estratègic per crear unes activitats relacionades amb la pedra seca (itineraris, cursos de formació i treballs per a la construcció de pedra seca...) Cal afavorir-ne la protecció, el manteniment i la restauració i garantir-ne una destinació compatible amb un paisatge de qualitat i la gestió del medi (activitat primària, gestió del territori, educació en el paisatge i turisme responsable).

Altres intervencions Es prohibeix el trasllat de pedres del lloc i la translocació de materials geològics originaris. Conservació de la flora autòctona silvestre.

INFORMACIÓ COMPLEMENTÀRIA

Informació històrica Les barraques de vinya són el tipus de construcció de pedra seca més comú a la Mediterrània. A Catalunya, el trobem en gran nombre a les comarques centrals, al Camp de Tarragona i a tot el litoral. Probablement la tècnica per construir-les, el sistema d'aproximació de filades, sigui molt antiga. La tècnica consisteix en anar sobreposant les pedres horitzontalment sense polir, aplanades, ben aparellades entre si i amb un lleuger pendent. La filada superior es decanta cap a l'interior, tot formant anelles de pedra de radi decreixent fins a la cúpula, que es tanca amb una o diverses lloses. A vegades, a sobre també s'hi posa una capa de terra i argila i fins i tot fixadors vegetals, com els lliris. Durant els segles XVIII i XIX, l'augment del conreu de la vinya va fer que s'eixeressin noves terres. Molts dels pagesos eren rabassaires, és a dir, treballaven les vinyes a canvi d'un contracte de rabassa morta, consistent en la donació al propietari del terreny d'una part de la collita. El contracte durava fins que els ceps es morien. Moltes vinyes es trobaven allunyades del nucli del poble i, per això, es construïren uns aixoplucs per a emmagatzemar les eines i sojornar-hi en èpoques en què el treball era intens i no hi havia temps de tornar a casa.

Bibliografia ARTIGAS R, CAMPS A, PASCUAL J. Barraques de pedra seca de Sitges i del Garraf. Ajuntament de Sitges. 2002.
OBSERVATORI DEL PAISATGE. <http://wikipedra.catpaisatge.net/> . 2014.

Observacions Codi de barraca a la web wikipedra: 128

Protecció anterior

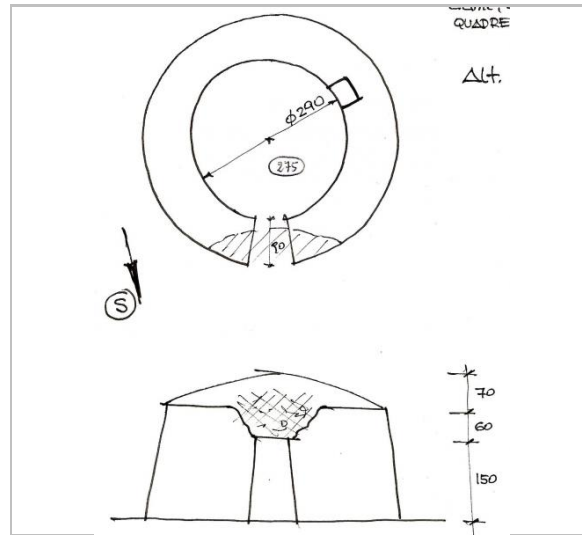
Unitat paisatge Catàleg de paisatge de la Regió Metropolitana de Barcelona / Garraf.

Directriu paisatge Les cabanes de pastor o de vinya i els murs de contenció de les feixes agrícoles constitueixen un ric patrimoni històric i arquitectònic de pedra seca. Cal afavorir-ne la protecció, el manteniment i la restauració i garantir-ne una destinació compatible amb un paisatge de qualitat i la gestió del medi (activitat primària, gestió del territori, educació en el paisatge i turisme responsable).

Altres POUM 2006. Barraca de pedra seca: 26

Barraca de pedra seca del Fondo de Vallcarca

063-BAP



Croquis.
Drac Verd de Sitges

2017

Redactor: Jaume Marsé Ferrer.

Barraca de pedra seca del Turó del Rave 1

064-BAP

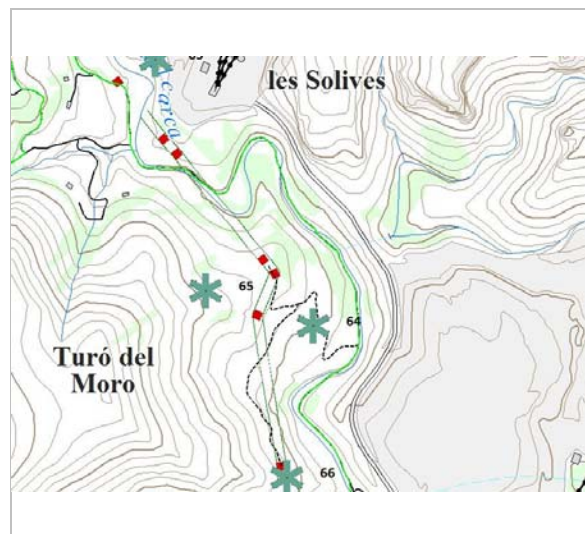
LOCALITZACIÓ

Indret Voltants del Turó del Rave Codi INE 082704


Adreça/es

Coordenades UTM x = 404398 ; Identificació al plànol **BAP 4** Delimitació bé
y = 4567493 Grafisme categoria * Entorn protecció

DADES CADASTRALS	Número	Superfície	Sostre	N. plantes	Titularitat
	08270A020000040000SH				



Plànol de localització
ICGC. Jaume Marsé.



Vista de la barraca.
Drac Verd de Sitges

DADES URBANÍSTIQUES

Pla vigent POUM de Sitges 2006
Classificació SNU (sòl no urbanitzable)
Qualificació 25. ESPAIS NATURALS PROTEGITS; SRP1 (Parc de Garraf)
Exp. RPUC Núm. 2005/017959/B
Relació ntiva. Art. 187 de la normativa del POUM.

CATALOGACIÓ

Tipus de bé Patrimoni ambiental-paisatgístic
Classificació Elements caracteritzadors del paisatge rural
Categoria BPU
Nº reg/cat. 064-BAP
Nivell prot. NP1 Integral i NP4 Ambiental
Altres prot. Inventari del Patrimoni Cultural del municipi de Sitges. Fitxa núm. 593

DESCRIPCIÓ DEL BÉ

Context Situada l'Est del turó del Rave, davant de la pedrera de Vallcarca, a 50 m d'alçària i orientada cap al S-SO.
Elements Barraca de pedra seca aèria aïllada, de planta circular i llinda doble. Pedres exteriors rejuntades amb ciment.
Ús actual En desús.
Ús original / altres Refugi, magatzem d'eines.
Estat conservació Bo; Perfecte estat
Entorn protecció Cap.
Situació de risc Altres riscos; Enrunament.
Altres det. vinculants Catàleg de paisatge de la Regió Metropolitana de Barcelona. Proposta de criteris i accions dirigits prioritàriament a la gestió, núm. 5.1.

ÀMBITS DE PROTECCIÓ I OBJECTE

Raons catalogació Les construccions de pedra seca tenen un gran valor històric i són un autèntic referent identitari a molts territoris. En aquest sentit, han configurat al llarg dels segles uns

Barraca de pedra seca del Turó del Rave 1

064-BAP

paisatges agrícoles i ramaders de gran valor associats a l'olivera, la vinya, l'ametller i els cereals, plenament adaptats als sòls i al clima.
Elements L'element constructiu.
El valor paisatgístic de l'àrea on s'ubica i la naturalesa de la vegetació autòctona que configura el seu entorn immediat.
Entorn protecció Queda protegit el seu entorn, determinat per un radi de 20 m traçat des del centre de la construcció.

REGULACIÓ DE LES INTERVENCIIONS

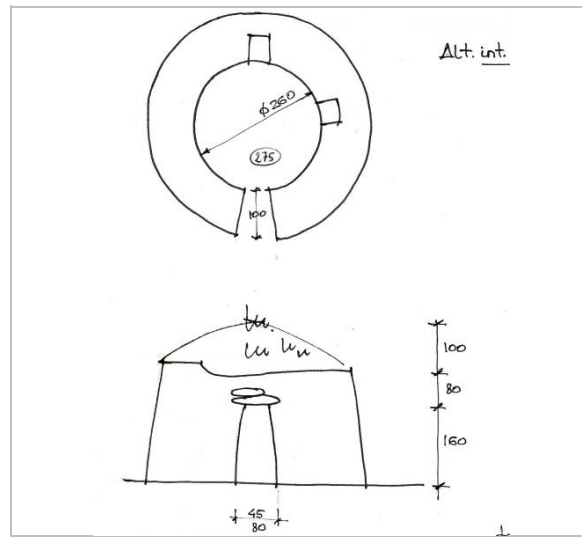
Reg. intervencions Les barraques de vinya són objecte de protecció. Queda prohibida qualsevol acció d'obra o enderroc. Qualsevol intervenció serà objecte de llicència municipal prèvia d'obra menor. En els treballs de conservació, restauració i manteniment, s'han d'utilitzar els materials constructius originals: pedra i terra. No és permesa la utilització de morters. Cal plantar espècies vegetals apropiades al sostre per evitar l'erosió de la capa de terra. Es podrà eliminar la vegetació existent al voltant de la barraca.
Usos permesos Agrari i equipaments socioculturals.
Usos prohibits Emmagatzematge d'andròmines.
Entorn de protecció Millora de la visualització de la barraca i manteniment d'aquest patrimoni.
Gestió Realització de un pla estratègic per crear unes activitats relacionades amb la pedra seca (itineraris, cursos de formació i treballs per a la construcció de pedra seca...). Cal afavorir-ne la protecció, el manteniment i la restauració i garantir-ne una destinació compatible amb un paisatge de qualitat i la gestió del medi (activitat primària, gestió del territori, educació en el paisatge i turisme responsable).
Altres intervencions Es prohibeix el trasllat de pedres del lloc i la translocació de materials geològics originaris. Conservació de la flora autòctona silvestre.

INFORMACIÓ COMPLEMENTÀRIA

Informació històrica Les barraques de vinya són el tipus de construcció de pedra seca més comú a la Mediterrània. A Catalunya, el trobem en gran nombre a les comarques centrals, al Camp de Tarragona i a tot el litoral. Probablement la tècnica per construir-les, el sistema d'aproximació de filades, sigui molt antiga. La tècnica consisteix en anar sobreposant les pedres horitzontalment sense polir, aplanades, ben aparellades entre si i amb un lleuger pendent. La filada superior es decanta cap a l'interior, tot formant anelles de pedra de radi decreixent fins a la cúpula, que es tanca amb una o diverses lloses. A vegades, a sobre també s'hi posa una capa de terra i argila i fins i tot fixadors vegetals, com els lliris. Durant els segles XVIII i XIX, l'augment del conreu de la vinya va fer que s'eixeressin noves terres. Molts dels pagesos eren rabassaires, és a dir, treballaven les vinyes a canvi d'un contracte de rabassa morta, consistent en la donació al propietari del terreny d'una part de la collita. El contracte durava fins que els ceps es morien. Moltes vinyes es trobaven allunyades del nucli del poble i, per això, es construïren uns aixoplucs per a emmagatzemar les eines i sojornar-hi en èpoques en què el treball era intens i no hi havia temps de tornar a casa.
Bibliografia ARTIGAS R, CAMPS A, PASCUAL J. Barraques de pedra seca de Sitges i del Garraf. Ajuntament de Sitges. 2002.
OBSERVATORI DEL PAISATGE. <http://wikipedra.catpaisatge.net/>. 2014.
Observacions Codi de barraca a la web wikipedra: 129
Protecció anterior Unitat paisatge Catàleg de paisatge de la Regió Metropolitana de Barcelona / Garraf.
Directriu paisatge Les cabanes de pastor o de vinya i els murs de contenció de les feixes agrícoles constitueixen un ric patrimoni històric i arquitectònic de pedra seca. Cal afavorir-ne la protecció, el manteniment i la restauració i garantir-ne una destinació compatible amb un paisatge de qualitat i la gestió del medi (activitat primària, gestió del territori, educació en el paisatge i turisme responsable).
Altres POUM 2006. Barraca de pedra seca: 27

Barraca de pedra seca del Turó del Rave 1

064-BAP



Croquis.
Drac Verd de Sitges

2017

Redactor: Jaume Marsé Ferrer.

Barraca de pedra seca del Turó del Rave 2

065-BAP

LOCALITZACIÓ

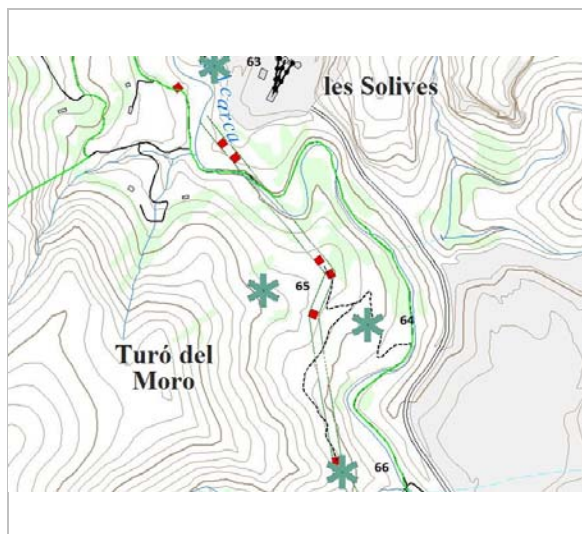
Indret Voltants del Turó del Rave Codi INE 082704

Adreça/es


Coordenades UTM x = 404216 ; Identificació al plànol **BAP 4** Delimitació bé
y = 4567586 Grafisme categoria * Entorn protecció

DADES CADASTRALS Número Superfície Sostre N. plantes Titularitat

08270A020000040000SH



Plànol de localització
ICGC. Jaume Marsé.



Vista de la barraca.
Drac Verd de Sitges

DADES URBANÍSTIQUES

Pla vigent POUM de Sitges 2006
Classificació SNU (sòl no urbanitzable)
Qualificació 25. ESPAIS NATURALS PROTEGITS; SRP1 (Parc de Garraf)
Exp. RPUC Núm. 2005/017959/B
Relació ntiva. Art. 187 de la normativa del POUM.

CATALOGACIÓ

Tipus de bé Patrimoni ambiental-paisatgístic
Classificació Elements caracteritzadors del paisatge rural
Categoria BPU
Nº reg/cat. 065-BAP
Nivell prot. NP1 Integral i NP4 Ambiental
Altres prot. Inventari del Patrimoni Cultural del municipi de Sitges. Fitxa núm. 608

DESCRIPCIÓ DEL BÉ

Context Situada l'Est del turó del Rave, davant de la pedrera de Vallcarca, a 95 m d'alçària i orientada cap al Sud.
Elements Barraca de pedra seca aèria adossada al marge, de planta trapezoïdal i llinda plana.
Ús actual En desús.
Ús original / altres Refugi, magatzem d'eines.
Estat conservació Bo; Perfecte estat
Entorn protecció Cap.
Situació de risc Altres riscos; Enrunament.
Altres det. vinculants Catàleg de paisatge de la Regió Metropolitana de Barcelona. Proposta de criteris i accions dirigits prioritàriament a la gestió, núm. 5.1.

ÀMBITS DE PROTECCIÓ I OBJECTE

Raons catalogació Les construccions de pedra seca tenen un gran valor històric i són un autèntic referent identitari a molts territoris. En aquest sentit, han configurat al llarg dels segles uns paisatges agrícoles i ramaders de gran valor associats a l'olivera, la vinya, l'ametller i els

Barraca de pedra seca del Turó del Rave 2

065-BAP

Elements cereals, plenament adaptats als sòls i al clima.
L'element constructiu.
El valor paisatgístic de l'àrea on s'ubica i la naturalesa de la vegetació autòctona que configura el seu entorn immediat.

Entorn protecció Queda protegit el seu entorn, determinat per un radi de 20 m traçat des del centre de la construcció.

REGULACIÓ DE LES INTERVENCIIONS

Reg. intervencions Les barraques de vinya són objecte de protecció. Queda prohibida qualsevol acció d'obra o enderroc. Qualsevol intervenció serà objecte de llicència municipal prèvia d'obra menor. En els treballs de conservació, restauració i manteniment, s'han d'utilitzar els materials constructius originals: pedra i terra. No és permesa la utilització de morters. Cal plantar espècies vegetals apropiades al sostre per evitar l'erosió de la capa de terra. Es podrà eliminar la vegetació existent al voltant de la barraca.

Usos permesos Agrari i equipaments socioculturals.

Usos prohibits Emmagatzematge d'andròmines.

Entorn de protecció Millora de la visualització de la barraca i manteniment d'aquest patrimoni.

Gestió Realització de un pla estratègic per crear unes activitats relacionades amb la pedra seca (itineraris, cursos de formació i treballs per a la construcció de pedra seca...) Cal afavorir-ne la protecció, el manteniment i la restauració i garantir-ne una destinació compatible amb un paisatge de qualitat i la gestió del medi (activitat primària, gestió del territori, educació en el paisatge i turisme responsable).

Altres intervencions Es prohibeix el trasllat de pedres del lloc i la translocació de materials geològics originaris. Conservació de la flora autòctona silvestre.

INFORMACIÓ COMPLEMENTÀRIA

Informació històrica Les barraques de vinya són el tipus de construcció de pedra seca més comú a la Mediterrània. A Catalunya, el trobem en gran nombre a les comarques centrals, al Camp de Tarragona i a tot el litoral. Probablement la tècnica per construir-les, el sistema d'aproximació de filades, sigui molt antiga. La tècnica consisteix en anar sobreposant les pedres horitzontalment sense polir, aplanades, ben aparellades entre si i amb un lleuger pendent. La filada superior es decanta cap a l'interior, tot formant anelles de pedra de radi decreixent fins a la cúpula, que es tanca amb una o diverses lloses. A vegades, a sobre també s'hi posa una capa de terra i argila i fins i tot fixadors vegetals, com els lliris. Durant els segles XVIII i XIX, l'augment del conreu de la vinya va fer que s'eixeressin noves terres. Molts dels pagesos eren rabassaires, és a dir, treballaven les vinyes a canvi d'un contracte de rabassa morta, consistent en la donació al propietari del terreny d'una part de la collita. El contracte durava fins que els ceps es morien. Moltes vinyes es trobaven allunyades del nucli del poble i, per això, es construïren uns aixoplucs per a emmagatzemar les eines i sojornar-hi en èpoques en què el treball era intens i no hi havia temps de tornar a casa.

Bibliografia ARTIGAS R, CAMPS A, PASCUAL J. Barraques de pedra seca de Sitges i del Garraf. Ajuntament de Sitges. 2002.
OBSERVATORI DEL PAISATGE. <http://wikipedra.catpaisatge.net/>. 2014.

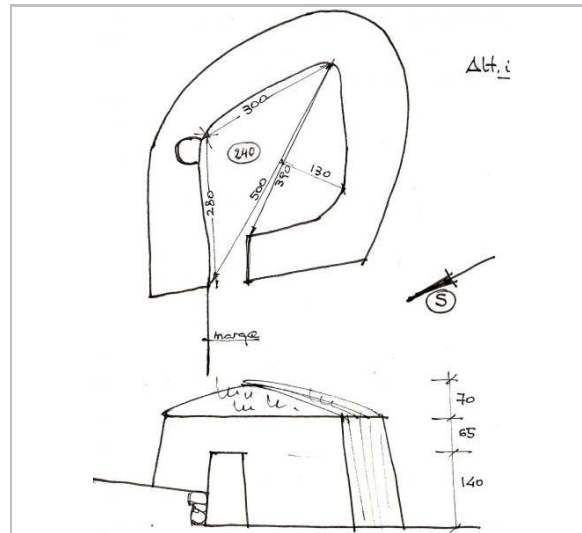
Observacions Codi de barraca a la web wikipedra: 130

Protecció anterior Unitat paisatge Catàleg de paisatge de la Regió Metropolitana de Barcelona / Garraf.
Directriu paisatge Les cabanes de pastor o de vinya i els murs de contenció de les feixes agrícoles constitueixen un ric patrimoni històric i arquitectònic de pedra seca. Cal afavorir-ne la protecció, el manteniment i la restauració i garantir-ne una destinació compatible amb un paisatge de qualitat i la gestió del medi (activitat primària, gestió del territori, educació en el paisatge i turisme responsable).

Altres POUM 2006. Barraca de pedra seca: 28

Barraca de pedra seca del Turó del Rave 2

065-BAP



Croquis.
Drac Verd de Sitges

2017

Redactor: Jaume Marsé Ferrer.

Barraca de pedra seca de Mas Quadrell

066-BAP

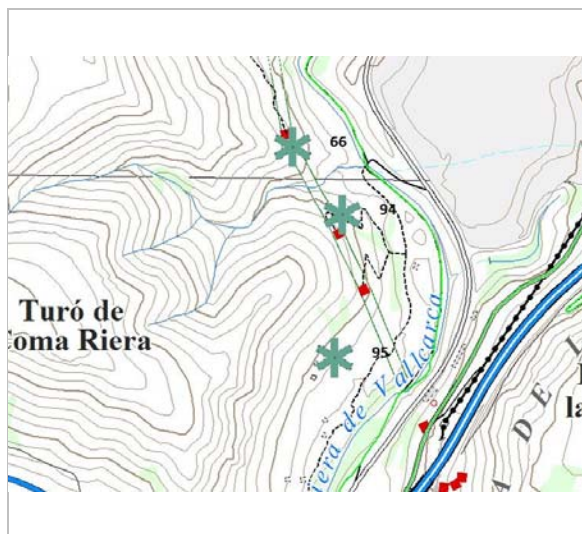
LOCALITZACIÓ

Indret Voltants del Mas Quadrell Codi INE 082704

Adreça/es

Coordenades UTM x = 404347 ; Identificació al plànol **BAP 5** Delimitació bé
y = 4567209 Grafisme categoria * Entorn protecció

DADES CADASTRALS	Número	Superfície	Sostre	N. plantes	Titularitat
	08270A020000040000SH				



Plànol de localització
ICGC. Jaume Marsé.



Vista de la barraca.
Drac Verd de Sitges

DADES URBANÍSTIQUES

Pla vigent POUM de Sitges 2006
Classificació SNU (sòl no urbanitzable)
Qualificació 25. ESPAIS NATURALS PROTEGITS; SRP1 (Parc de Garraf)
Exp. RPUC Núm. 2005/017959/B
Relació ntiva. Art. 187 de la normativa del POUM.

CATALOGACIÓ

Tipus de bé Patrimoni ambiental-paisatgístic
Classificació Elements caracteritzadors del paisatge rural
Categoria BPU
Nº reg/cat. 066-BAP
Nivell prot. NP1 Integral i NP4 Ambiental
Altres prot. Inventari del Patrimoni Cultural del municipi de Sitges. Fitxa núm. 582

DESCRIPCIÓ DEL BÉ

Context Situada al Sud Oest del camí de Mas Quadrell, davant de la pedrera de Vallcarca, a 63 m d'alçària i orientada cap al Sud.
Elements Barraca de pedra seca aèria adossada al marge, de planta circular i llinda plana. Reforçada a l'exterior per un contrafort escalonat.
Ús actual En desús.
Ús original / altres Refugi, magatzem d'eines.
Estat conservació Bo; Perfecte estat
Entorn protecció Cap.
Situació de risc Altres riscos; Enrunament.
Altres det. vinculants Catàleg de paisatge de la Regió Metropolitana de Barcelona. Proposta de criteris i accions dirigits prioritàriament a la gestió, núm. 5.1.

ÀMBITS DE PROTECCIÓ I OBJECTE

Raons catalogació Les construccions de pedra seca tenen un gran valor històric i són un autèntic referent identitari a molts territoris. En aquest sentit, han configurat al llarg dels segles uns

Barraca de pedra seca de Mas Quadrell

066-BAP

paisatges agrícoles i ramaders de gran valor associats a l'olivera, la vinya, l'ametller i els cereals, plenament adaptats als sòls i al clima.
Elements L'element constructiu.
El valor paisatgístic de l'àrea on s'ubica i la naturalesa de la vegetació autòctona que configura el seu entorn immediat.
Entorn protecció Queda protegit el seu entorn, determinat per un radi de 20 m traçat des del centre de la construcció.

REGULACIÓ DE LES INTERVENCIIONS

Reg. intervencions Les barraques de vinya són objecte de protecció. Queda prohibida qualsevol acció d'obra o enderroc. Qualsevol intervenció serà objecte de llicència municipal prèvia d'obra menor. En els treballs de conservació, restauració i manteniment, s'han d'utilitzar els materials constructius originals: pedra i terra. No és permesa la utilització de morters. Cal plantar espècies vegetals apropiades al sostre per evitar l'erosió de la capa de terra. Es podrà eliminar la vegetació existent al voltant de la barraca.
Usos permesos Agrari i equipaments socioculturals.
Usos prohibits Emmagatzematge d'andròmines.
Entorn de protecció Millora de la visualització de la barraca i manteniment d'aquest patrimoni.
Gestió Realització de un pla estratègic per crear unes activitats relacionades amb la pedra seca (itineraris, cursos de formació i treballs per a la construcció de pedra seca...) Cal afavorir-ne la protecció, el manteniment i la restauració i garantir-ne una destinació compatible amb un paisatge de qualitat i la gestió del medi (activitat primària, gestió del territori, educació en el paisatge i turisme responsable).
Altres intervencions Es prohibeix el trasllat de pedres del lloc i la translocació de materials geològics originaris. Conservació de la flora autòctona silvestre.

INFORMACIÓ COMPLEMENTÀRIA

Informació històrica Les barraques de vinya són el tipus de construcció de pedra seca més comú a la Mediterrània. A Catalunya, el trobem en gran nombre a les comarques centrals, al Camp de Tarragona i a tot el litoral. Probablement la tècnica per construir-les, el sistema d'aproximació de filades, sigui molt antiga. La tècnica consisteix en anar sobreposant les pedres horitzontalment sense polir, aplanades, ben aparellades entre si i amb un lleuger pendent. La filada superior es decanta cap a l'interior, tot formant anelles de pedra de radi decreixent fins a la cúpula, que es tanca amb una o diverses lloses. A vegades, a sobre també s'hi posa una capa de terra i argila i fins i tot fixadors vegetals, com els lliris. Durant els segles XVIII i XIX, l'augment del conreu de la vinya va fer que s'eixeressin noves terres. Molts dels pagesos eren rabassaires, és a dir, treballaven les vinyes a canvi d'un contracte de rabassa morta, consistent en la donació al propietari del terreny d'una part de la collita. El contracte durava fins que els ceps es morien. Moltes vinyes es trobaven allunyades del nucli del poble i, per això, es construïren uns aixoplucs per a emmagatzemar les eines i sojornar-hi en èpoques en què el treball era intens i no hi havia temps de tornar a casa.

Bibliografia ARTIGAS R, CAMPS A, PASCUAL J. Barraques de pedra seca de Sitges i del Garraf. Pàgina 103. Ajuntament de Sitges. 2002.
MASSANSALVADOR L. Inventari del patrimoni cultural del municipi de Sitges. Oficina del patrimoni cultural. Diputació de Barcelona. Barcelona. 2008.
OBSERVATORI DEL PAISATGE. <http://wikipedra.catpaisatge.net/>. 2014.

Observacions Codi de barraca a la web wikipedra: 131

Protecció anterior

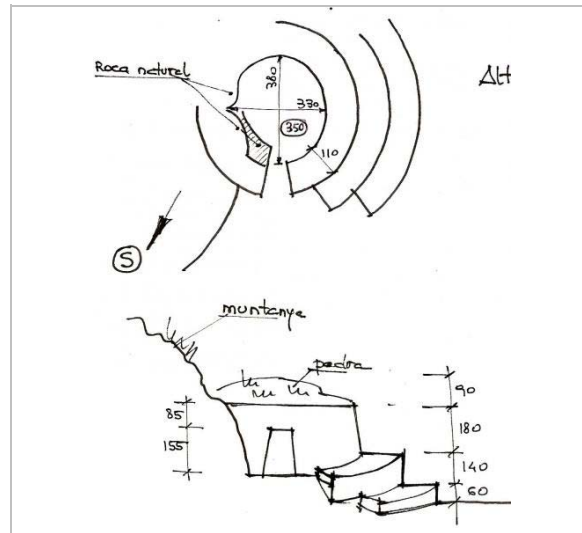
Unitat paisatge Catàleg de paisatge de la Regió Metropolitana de Barcelona / Garraf.

Directriu paisatge Les cabanes de pastor o de vinya i els murs de contenció de les feixes agrícoles constitueixen un ric patrimoni històric i arquitectònic de pedra seca. Cal afavorir-ne la protecció, el manteniment i la restauració i garantir-ne una destinació compatible amb un paisatge de qualitat i la gestió del medi (activitat primària, gestió del territori, educació en el paisatge i turisme responsable).

Altres POUM 2006. Barraca de pedra seca: 29

Barraca de pedra seca de Mas Quadrell

066-BAP



Croquis.
Drac Verd de Sitges



Vista de la barraca. 2006
Laia Massansalvador Soler

2017

Redactor: Jaume Marsé Ferrer.

Barraca de pedra seca de la serreta d'en Pela

067-BAP

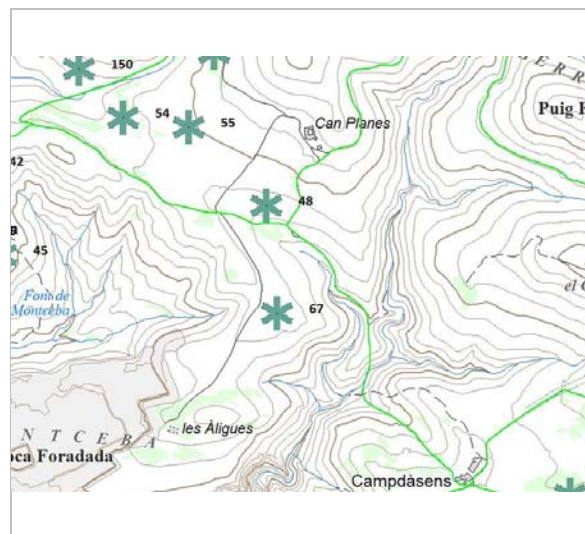
LOCALITZACIÓ

Indret Voltants de la serreta d'en Pela Codi INE 082704

Adreça/es

Coordenades UTM x = 405511 ; Identificació al plànol **BAP 6** Delimitació bé
y = 4568758 Grafisme categoria * Entorn protecció

DADES CADASTRALS	Número	Superfície	Sostre	N. plantes	Titularitat
	08270A023000010000SA				



Plànol de localització
ICGC. Jaume Marsé.



Vista de la barraca. 12.12.2008
Drac Verd de Sitges

DADES URBANÍSTIQUES

Pla vigent POUM de Sitges 2006
Classificació SNU (sòl no urbanitzable)
Qualificació 25. ESPAIS NATURALS PROTEGITS; SRP1 (Parc de Garraf)
Exp. RPUC Núm. 2005/017959/B
Relació ntiva. Art. 187 de la normativa del POUM.

CATALOGACIÓ

Tipus de bé Patrimoni ambiental-paisatgístic
Classificació Elements caracteritzadors del paisatge rural
Categoria BPU
Nº reg/cat. 067-BAP
Nivell prot. NP1 Integral i NP4 Ambiental
Altres prot. Inventari del Patrimoni Cultural del municipi de Sitges. Fitxa núm. 592

DESCRIPCIÓ DEL BÉ

Context Situada a la Serreta d'en Pela, sobre el Fons del Tro, a 239 m d'alçària i orientada cap al Sud-oest.
Elements Barraca de pedra seca aèria aïllada, de planta circular, l'entrada amb llinda plana. Té una fornícula interior.
Ús actual En desús.
Ús original / altres Refugi, magatzem d'eines.
Estat conservació Dolent; Enderroc del sostre.
Entorn protecció Cap.
Situació de risc Altres riscos; Enrunament.
Altres det. vinculants Catàleg de paisatge de la Regió Metropolitana de Barcelona. Proposta de criteris i accions dirigits prioritàriament a la gestió, núm. 5.1.

ÀMBITS DE PROTECCIÓ I OBJECTE

Raons catalogació Les construccions de pedra seca tenen un gran valor històric i són un autèntic referent identitari a molts territoris. En aquest sentit, han configurat al llarg dels segles uns

Barraca de pedra seca de la serreta d'en Pela

067-BAP

paisatges agrícoles i ramaders de gran valor associats a l'olivera, la vinya, l'ametller i els cereals, plenament adaptats als sòls i al clima.

Elements L'element constructiu.
El valor paisatgístic de l'àrea on s'ubica i la naturalesa de la vegetació autòctona que configura el seu entorn immediat.

Entorn protecció Queda protegit el seu entorn, determinat per un radi de 20 m traçat des del centre de la construcció.

REGULACIÓ DE LES INTERVENCIIONS

Reg. intervencions Les barraques de vinya són objecte de protecció. Queda prohibida qualsevol acció d'obra o enderroc. Qualsevol intervenció serà objecte de llicència municipal prèvia d'obra menor. En els treballs de conservació, restauració i manteniment, s'han d'utilitzar els materials constructius originals: pedra i terra. No és permesa la utilització de morters. Cal plantar espècies vegetals apropiades al sostre per evitar l'erosió de la capa de terra. Es podrà eliminar la vegetació existent al voltant de la barraca.

Usos permesos Agrari i equipaments socioculturals.

Usos prohibits Emmagatzematge d'andròmines.

Entorn de protecció Millora de la visualització de la barraca i manteniment d'aquest patrimoni.

Gestió Realització de un pla estratègic per crear unes activitats relacionades amb la pedra seca (itineraris, cursos de formació i treballs per a la construcció de pedra seca...) Cal afavorir-ne la protecció, el manteniment i la restauració i garantir-ne una destinació compatible amb un paisatge de qualitat i la gestió del medi (activitat primària, gestió del territori, educació en el paisatge i turisme responsable).

Altres intervencions Es prohibeix el trasllat de pedres del lloc i la translocació de materials geològics originaris. Conservació de la flora autòctona silvestre.

INFORMACIÓ COMPLEMENTÀRIA

Informació històrica Les barraques de vinya són el tipus de construcció de pedra seca més comú a la Mediterrània. A Catalunya, el trobem en gran nombre a les comarques centrals, al Camp de Tarragona i a tot el litoral. Probablement la tècnica per construir-les, el sistema d'aproximació de filades, sigui molt antiga. La tècnica consisteix en anar sobreposant les pedres horitzontalment sense polir, aplanades, ben aparellades entre si i amb un lleuger pendent. La filada superior es decanta cap a l'interior, tot formant anelles de pedra de radi decreixent fins a la cúpula, que es tanca amb una o diverses lloses. A vegades, a sobre també s'hi posa una capa de terra i argila i fins i tot fixadors vegetals, com els lliris. Durant els segles XVIII i XIX, l'augment del conreu de la vinya va fer que s'eixeressin noves terres. Molts dels pagesos eren rabassaires, és a dir, treballaven les vinyes a canvi d'un contracte de rabassa morta, consistent en la donació al propietari del terreny d'una part de la collita. El contracte durava fins que els ceps es morien. Moltes vinyes es trobaven allunyades del nucli del poble i, per això, es construïren uns aixoplucs per a emmagatzemar les eines i sojornar-hi en èpoques en què el treball era intens i no hi havia temps de tornar a casa.

Bibliografia ARTIGAS R, CAMPS A, PASCUAL J. Barraques de pedra seca de Sitges i del Garraf. Ajuntament de Sitges. 2002.
OBSERVATORI DEL PAISATGE. <http://wikipedra.catpaisatge.net/>. 2014.

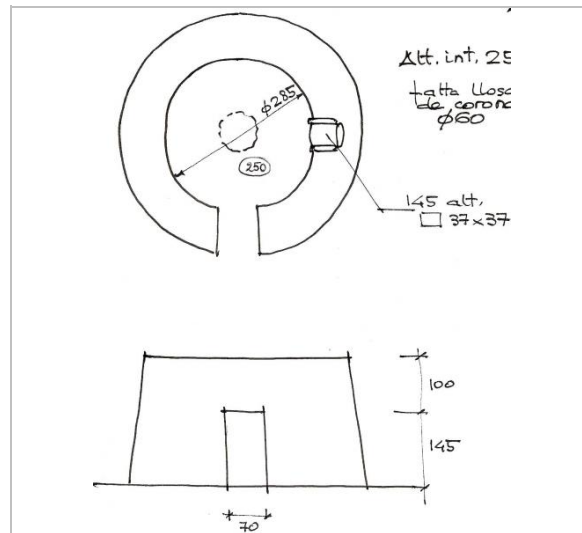
Observacions Codi de barraca a la web wikipedra: 134

Protecció anterior Unitat paisatge Catàleg de paisatge de la Regió Metropolitana de Barcelona / Garraf.
Directriu paisatge Les cabanes de pastor o de vinya i els murs de contenció de les feixes agrícoles constitueixen un ric patrimoni històric i arquitectònic de pedra seca. Cal afavorir-ne la protecció, el manteniment i la restauració i garantir-ne una destinació compatible amb un paisatge de qualitat i la gestió del medi (activitat primària, gestió del territori, educació en el paisatge i turisme responsable).

Altres POUM 2006. Barraca de pedra seca: 30

Barraca de pedra seca de la serreta d'en Pela

067-BAP



Croquis. 12.12.2008
Drac Verd de Sitges



Vista posterior. 6.3.2015
Jaume Marsé



6.3.2015
Jaume Marsé



Entorn immediat. 6.3.2015
Jaume Marsé

2017

Redactor: Jaume Marsé Ferrer.

Barraca de pedra seca del camí d'en Franco

068-BAP

LOCALITZACIÓ

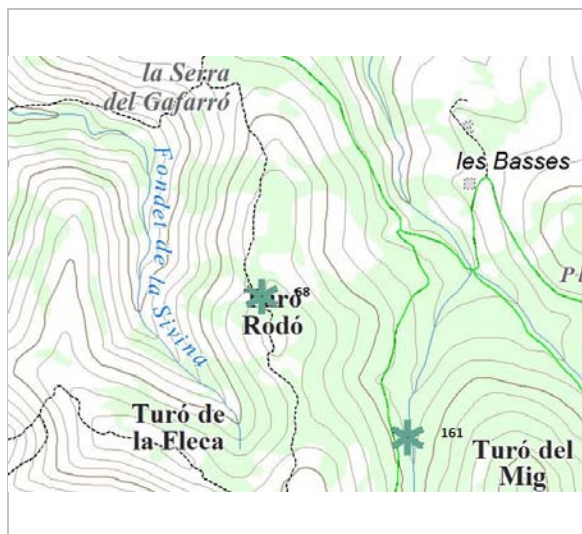
Indret Prop del camí d'en Franco Codi INE 082704

Adreça/es

Coordenades UTM x = 402573 ; Identificació al plànol **BAP 4** Delimitació bé
y = 4567649 Grafisme categoria * Entorn protecció

DADES CADASTRALS Número Superfície Sostre N. plantes Titularitat

08270A015000030000SM



Plànol de localització
ICGC. Jaume Marsé.



Vista de la barraca.
Drac Verd de Sitges

DADES URBANÍSTIQUES

Pla vigent POUM de Sitges 2006
Classificació SNU (sòl no urbanitzable)
Qualificació 25. ESPAIS NATURALS PROTEGITS; SRP-C1 (Sòl No Urbanitzable Costaner C1)
Exp. RPUC Núm. 2005/017959/B
Relació ntiva. Art. 187 de la normativa del POUM.

CATALOGACIÓ

Tipus de bé Patrimoni ambiental-paisatgístic
Classificació Elements caracteritzadors del paisatge rural
Categoria BPU
Nº reg/cat. 068-BAP
Nivell prot. NP1 Integral i NP4 Ambiental
Altres prot. Inventari del Patrimoni Cultural del municipi de Sitges. Fitxa núm. 550

DESCRIPCIÓ DEL BÉ

Context Situada al Turó Rodó, a l'Est del camí d'en Franco a la Creu de Sant Isidre, a 280 m d'alçària i orientada cap al S-SO.
Elements Barraca de pedra seca aèria aïllada, de planta circular, l'entrada amb llinda plana. Contrafort complet. El parament exterior està parcialment ensorrat.
Ús actual En desús.
Ús original / altres Refugi, magatzem d'eines.
Estat conservació Regular; Enderroc exterior petit.
Entorn protecció Cap.
Situació de risc Altres riscos; Enrunament.
Altres det. vinculants Catàleg de paisatge de la Regió Metropolitana de Barcelona. Proposta de criteris i accions dirigits prioritàriament a la gestió, núm. 5.1.

ÀMBITS DE PROTECCIÓ I OBJECTE

Raons catalogació Les construccions de pedra seca tenen un gran valor històric i són un autèntic referent identitari a molts territoris. En aquest sentit, han configurat al llarg dels segles uns

Barraca de pedra seca del camí d'en Franco

068-BAP

paisatges agrícoles i ramaders de gran valor associats a l'olivera, la vinya, l'ametller i els cereals, plenament adaptats als sòls i al clima.
Elements L'element constructiu.
El valor paisatgístic de l'àrea on s'ubica i la naturalesa de la vegetació autòctona que configura el seu entorn immediat.
Entorn protecció Queda protegit el seu entorn, determinat per un radi de 20 m traçat des del centre de la construcció.

REGULACIÓ DE LES INTERVENCIIONS

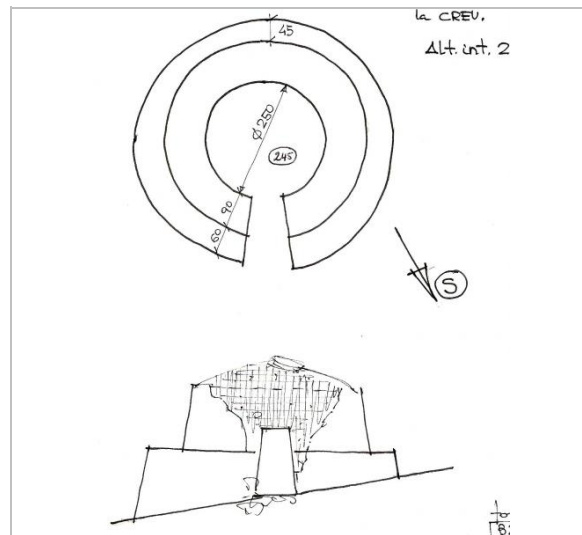
Reg. intervencions Les barraques de vinya són objecte de protecció. Queda prohibida qualsevol acció d'obra o enderroc. Qualsevol intervenció serà objecte de llicència municipal prèvia d'obra menor. En els treballs de conservació, restauració i manteniment, s'han d'utilitzar els materials constructius originals: pedra i terra. No és permesa la utilització de morters. Cal plantar espècies vegetals apropiades al sostre per evitar l'erosió de la capa de terra. Es podrà eliminar la vegetació existent al voltant de la barraca.
Usos permesos Agrari i equipaments socioculturals.
Usos prohibits Emmagatzematge d'andròmines.
Entorn de protecció Millora de la visualització de la barraca i manteniment d'aquest patrimoni.
Gestió Realització de un pla estratègic per crear unes activitats relacionades amb la pedra seca (itineraris, cursos de formació i treballs per a la construcció de pedra seca...) Cal afavorir-ne la protecció, el manteniment i la restauració i garantir-ne una destinació compatible amb un paisatge de qualitat i la gestió del medi (activitat primària, gestió del territori, educació en el paisatge i turisme responsable).
Altres intervencions Es prohibeix el trasllat de pedres del lloc i la translocació de materials geològics originaris. Conservació de la flora autòctona silvestre.

INFORMACIÓ COMPLEMENTÀRIA

Informació històrica Les barraques de vinya són el tipus de construcció de pedra seca més comú a la Mediterrània. A Catalunya, el trobem en gran nombre a les comarques centrals, al Camp de Tarragona i a tot el litoral. Probablement la tècnica per construir-les, el sistema d'aproximació de filades, sigui molt antiga. La tècnica consisteix en anar sobreposant les pedres horitzontalment sense polir, aplanades, ben aparellades entre si i amb un lleuger pendent. La filada superior es decanta cap a l'interior, tot formant anelles de pedra de radi decreixent fins a la cúpula, que es tanca amb una o diverses lloses. A vegades, a sobre també s'hi posa una capa de terra i argila i fins i tot fixadors vegetals, com els lliris. Durant els segles XVIII i XIX, l'augment del conreu de la vinya va fer que s'eixeressin noves terres. Molts dels pagesos eren rabassaires, és a dir, treballaven les vinyes a canvi d'un contracte de rabassa morta, consistent en la donació al propietari del terreny d'una part de la collita. El contracte durava fins que els ceps es morien. Moltes vinyes es trobaven allunyades del nucli del poble i, per això, es construïren uns aixoplucs per a emmagatzemar les eines i sojornar-hi en èpoques en què el treball era intens i no hi havia temps de tornar a casa.
Bibliografia ARTIGAS R, CAMPS A, PASCUAL J. Barraques de pedra seca de Sitges i del Garraf. Pàgina 104. Ajuntament de Sitges. 2002.
MASSANSALVADOR L. Inventari del patrimoni cultural del municipi de Sitges. Oficina del patrimoni cultural. Diputació de Barcelona. Barcelona. 2008.
OBSERVATORI DEL PAISATGE. <http://wikipedra.catpaisatge.net/>. 2014.
Observacions Codi de barraca a la web wikipedra: 139
Protecció anterior Unitat paisatge Catàleg de paisatge de la Regió Metropolitana de Barcelona / Garraf.
Directriu paisatge Les cabanes de pastor o de vinya i els murs de contenció de les feixes agrícoles constitueixen un ric patrimoni històric i arquitectònic de pedra seca. Cal afavorir-ne la protecció, el manteniment i la restauració i garantir-ne una destinació compatible amb un paisatge de qualitat i la gestió del medi (activitat primària, gestió del territori, educació en el paisatge i turisme responsable).
Altres POUM 2006. Barraca de pedra seca: 31

Barraca de pedra seca del camí d'en Franco

068-BAP



Croquis.
Drac Verd de Sitges



Vista de la barraca. 2006
Laia Massansalvador Soler

2017

Redactor: Jaume Marsé Ferrer.

Barraca de pedra seca de la Creu de Sant Isidre 1

069-BAP

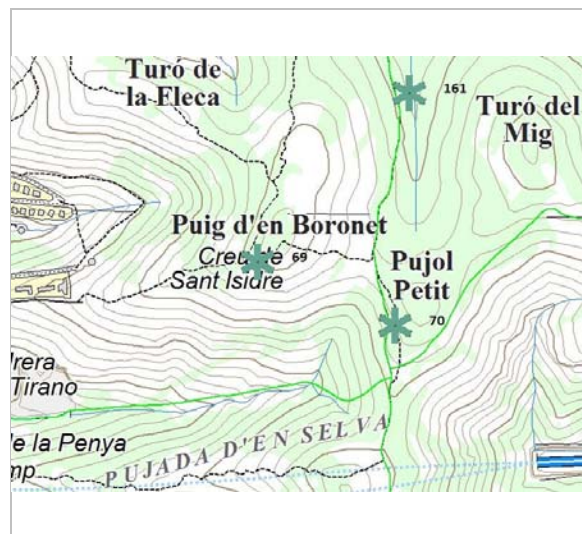
LOCALITZACIÓ

Indret Prop de la Creu de Sant Isidre Codi INE 082704


Adreça/es

Coordenades UTM x = 402561 ; Identificació al plànol **BAP 5** Delimitació bé
y = 4567070 Grafisme categoria * Entorn protecció

DADES CADASTRALS	Número	Superfície	Sostre	N. plantes	Titularitat
	08270A015000060000SR				



Plànol de localització
ICGC. Jaume Marsé.



Vista de la barraca.
Drac Verd de Sitges

DADES URBANÍSTIQUES

Pla vigent POUM de Sitges 2006
Classificació SNU (sòl no urbanitzable)
Qualificació 25. ESPAIS NATURALS PROTEGITS; SRP-C1 (Sòl No Urbanitzable Costaner C1)
Exp. RPUC Núm. 2005/017959/B
Relació ntiva. Art. 187 de la normativa del POUM.

CATALOGACIÓ

Tipus de bé Patrimoni ambiental-paisatgístic
Classificació Elements caracteritzadors del paisatge rural
Categoria BPU
Nº reg/cat. 069-BAP
Nivell prot. NP1 Integral i NP4 Ambiental
Altres prot. Inventari del Patrimoni Cultural del municipi de Sitges. Fitxa núm. 572 Àrea d'expectativa arqueològica (AEA)

DESCRIPCIÓ DEL BÉ

Context Situada a 308 m d'alçària. Al costat del corriol que mena a la creu de Sant Isidre, al Puig d'en Boronet. Orientada cap al Sud-est.
Elements Barraca, aèria adossada al marge, de planta circular i llinda plana. Té una espitllera o finestra al lateral Sud. Al lateral dret té una cisterna d'aigua.
Ús actual Habitatge
Ús original / altres Refugi, magatzem d'eines.
Estat conservació Bo; Perfecte estat
Entorn protecció Cap.
Situació de risc Altres riscos; Enrunament.
Altres det. vinculants Catàleg de paisatge de la Regió Metropolitana de Barcelona. Proposta de criteris i accions dirigits prioritàriament a la gestió, núm. 5.1.

ÀMBITS DE PROTECCIÓ I OBJECTE

Barraca de pedra seca de la Creu de Sant Isidre 1

069-BAP

Raons catalogació Les construccions de pedra seca tenen un gran valor històric i són un autèntic referent identitari a molts territoris. En aquest sentit, han configurat al llarg dels segles uns paisatges agrícoles i ramaders de gran valor associats a l'olivera, la vinya, l'ametller i els cereals, plenament adaptats als sòls i al clima.

Elements El jaciment ibèric del puig d'en Boronet.
L'element constructiu.
El valor paisatgístic de l'àrea on s'ubica i la naturalesa de la vegetació autòctona que configura el seu entorn immediat.

Entorn protecció Queda protegit el seu entorn, determinat per un radi de 20 m traçat des del centre de la construcció.

REGULACIÓ DE LES INTERVENCIIONS

Reg. intervencions Les barraques de vinya són objecte de protecció. Queda prohibida qualsevol acció d'obra o enderroc. Qualsevol intervenció serà objecte de llicència municipal prèvia d'obra menor. En els treballs de conservació, restauració i manteniment, s'han d'utilitzar els materials constructius originals: pedra i terra. No és permesa la utilització de morters. Cal plantar espècies vegetals apropiades al sostre per evitar l'erosió de la capa de terra. Es podrà eliminar la vegetació existent al voltant de la barraca.

Usos permesos Agrari i equipaments socioculturals.

Usos prohibits Emmagatzematge d'andròmines.

Entorn de protecció Millora de la visualització de la barraca i manteniment d'aquest patrimoni.

Gestió Realització de un pla estratègic per crear unes activitats relacionades amb la pedra seca (itineraris, cursos de formació i treballs per a la construcció de pedra seca...) Cal afavorir-ne la protecció, el manteniment i la restauració i garantir-ne una destinació compatible amb un paisatge de qualitat i la gestió del medi (activitat primària, gestió del territori, educació en el paisatge i turisme responsable).

Altres intervencions Es prohibeix el trasllat de pedres del lloc i la translocació de materials geològics originaris. Conservació de la flora autòctona silvestre.

INFORMACIÓ COMPLEMENTÀRIA

Informació històrica Les barraques de vinya són el tipus de construcció de pedra seca més comú a la Mediterrània. A Catalunya, el trobem en gran nombre a les comarques centrals, al Camp de Tarragona i a tot el litoral. Probablement la tècnica per construir-les, el sistema d'aproximació de filades, sigui molt antiga. La tècnica consisteix en anar sobreposant les pedres horitzontalment sense polir, aplanades, ben aparellades entre si i amb un lleuger pendent. La filada superior es decanta cap a l'interior, tot formant anelles de pedra de radi decreixent fins a la cúpula, que es tanca amb una o diverses lloses. A vegades, a sobre també s'hi posa una capa de terra i argila i fins i tot fixadors vegetals, com els lliris. Durant els segles XVIII i XIX, l'augment del conreu de la vinya va fer que s'eixeressin noves terres. Molts dels pagesos eren rabassaires, és a dir, treballaven les vinyes a canvi d'un contracte de rabassa morta, consistent en la donació al propietari del terreny d'una part de la collita. El contracte durava fins que els ceps es morien. Moltes vinyes es trobaven allunyades del nucli del poble i, per això, es construïren uns aixoplucs per a emmagatzemar les eines i sojornar-hi en èpoques en què el treball era intens i no hi havia temps de tornar a casa.

Bibliografia ARTIGAS R, CAMPS A, PASCUAL J. Barraques de pedra seca de Sitges i del Garraf. Pàgina 105. Ajuntament de Sitges. 2002.
CARBONELL V. Arxiu fotogràfic.
OBSERVATORI DEL PAISATGE. <http://wikipedra.catpaisatge.net/>. 2014.
VELARDE PP. L'Eco de Sitges. La barraca de pedra seca de la Creu de Sant Isidre. 6.3.2014.

Observacions Codi de barraca a la web wikipedra: 140.
Segons l'article de P.P. Velarde a l'Eco de Sitges (6.03.2004): L'última barraca de pedra seca feta al Garraf la va construir tot sol en Vicens Casanova i Querol, l'any 1954, per guardar les eines per aixecar la Creu de Sant Isidre, aixoplugar els sacs de ciment i guardar de la pluja i de el calor els treballadors voluntaris. Encara va servir per guardar uns anys el llibre de visites que va instal·lar l'Agrupació Muntanyenca de Sitges.

Barraca de pedra seca de la Creu de Sant Isidre 1

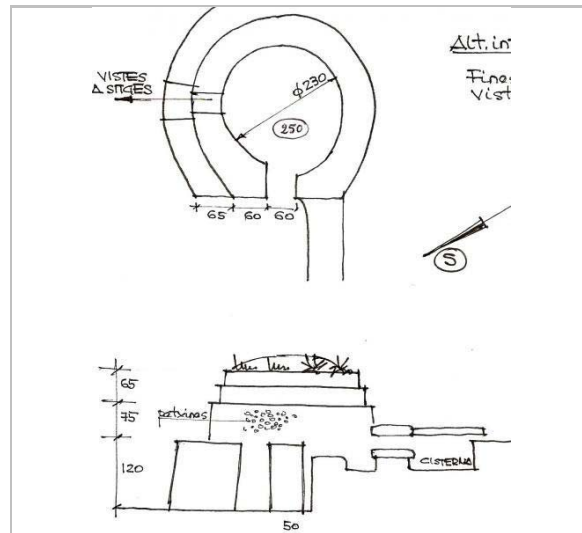
069-BAP

Protecció anterior

Unitat paisatge Catàleg de paisatge de la Regió Metropolitana de Barcelona / Garraf.

Directriu paisatge Les cabanes de pastor o de vinya i els murs de contenció de les feixes agrícoles constitueixen un ric patrimoni històric i arquitectònic de pedra seca. Cal afavorir-ne la protecció, el manteniment i la restauració i garantir-ne una destinació compatible amb un paisatge de qualitat i la gestió del medi (activitat primària, gestió del territori, educació en el paisatge i turisme responsable).


Altres POUM 2006. Barraca de pedra seca: 32




Croquis.
Drac Verd de Sitges



Funció d'habitatge. 13.12.2014
Jaume Marsé



Drac Verd de Sitges



Drac Verd de Sitges

Barraca de pedra seca de la Creu de Sant Isidre 1

069-BAP



1966

Arxiu Vicenç Carbonell

2017

Redactor: Jaume Marsé Ferrer.



1954

L'Eco de Sitges

Barraca de pedra seca de sota la Creu de Sant Isidre

070-BAP

Altres denominacions Barraca d'en Marsal

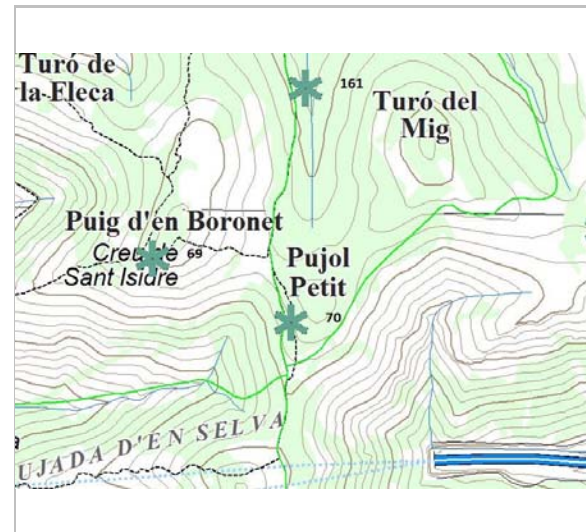
LOCALITZACIÓ

Indret Prop de la Creu de Sant Isidre Codi INE 082704


Adreça/es

Coordenades UTM x = 402815 ; Identificació al plànol BAP 5 Delimitació bé
y = 4566956 Grafisme categoria * Entorn protecció

DADES CADASTRALS	Número	Superfície	Sostre	N. plantes	Titularitat
	08270A015000060000SR				



Plànol de localització
ICGC. Jaume Marsé.



Vista de la barraca. 4.4.2015
Drac Verd de Sitges

DADES URBANÍSTIQUES

Pla vigent POUM de Sitges 2006
Classificació SNU (sòl no urbanitzable)
Qualificació 25. ESPAIS NATURALS PROTEGITS; SRP-C1 (Sòl No Urbanitzable Costaner C1)
Exp. RPUC Núm. 2005/017959/B
Relació ntiva. Art. 187 de la normativa del POUM.

CATALOGACIÓ

Tipus de bé Patrimoni ambiental-paisatgístic
Classificació Elements caracteritzadors del paisatge rural
Categoria BPU
Nº reg/cat. 070-BAP
Nivell prot. NP1 Integral i NP4 Ambiental
Altres prot. Inventari del Patrimoni Cultural del municipi de Sitges. Fitxa núm. 574

DESCRIPCIÓ DEL BÉ

Context Situada a 270 m d'alçària, just al costat del corriol que va de la Creu de St. Isidre a la Trinitat (a 50 m al W-SW del Pujol Petit). Orientada cap al Sud.
Elements Barraca aèria aïllada, de planta circular i llinda plana. Coneguda com barraca d'en Marsal.
Ús actual En desús.
Ús original / altres Refugi, magatzem d'eines.
Estat conservació Bo; Perfecte estat
Entorn protecció Cap.
Situació de risc Altres riscos; Enrunament.
Altres det. vinculants Catàleg de paisatge de la Regió Metropolitana de Barcelona. Proposta de criteris i accions dirigits prioritàriament a la gestió, núm. 5.1.

ÀMBITS DE PROTECCIÓ I OBJECTE

Raons catalogació Les construccions de pedra seca tenen un gran valor històric i són un autèntic referent identitari a molts territoris. En aquest sentit, han configurat al llarg dels segles uns

Barraca de pedra seca de sota la Creu de Sant Isidre

070-BAP

paisatges agrícoles i ramaders de gran valor associats a l'olivera, la vinya, l'ametller i els cereals, plenament adaptats als sòls i al clima.
Elements L'element constructiu.
El valor paisatgístic de l'àrea on s'ubica i la naturalesa de la vegetació autòctona que configura el seu entorn immediat.
Entorn protecció Queda protegit el seu entorn, determinat per un radi de 20 m traçat des del centre de la construcció.

REGULACIÓ DE LES INTERVENCIIONS

Reg. intervencions Les barraques de vinya són objecte de protecció. Queda prohibida qualsevol acció d'obra o enderroc. Qualsevol intervenció serà objecte de llicència municipal prèvia d'obra menor. En els treballs de conservació, restauració i manteniment, s'han d'utilitzar els materials constructius originals: pedra i terra. No és permesa la utilització de morters. Cal plantar espècies vegetals apropiades al sostre per evitar l'erosió de la capa de terra. Es podrà eliminar la vegetació existent al voltant de la barraca.
Usos permesos Agrari i equipaments socioculturals.
Usos prohibits Emmagatzematge d'andròmines.
Entorn de protecció Millora de la visualització de la barraca i manteniment d'aquest patrimoni.
Gestió Realització de un pla estratègic per crear unes activitats relacionades amb la pedra seca (itineraris, cursos de formació i treballs per a la construcció de pedra seca...) Cal afavorir-ne la protecció, el manteniment i la restauració i garantir-ne una destinació compatible amb un paisatge de qualitat i la gestió del medi (activitat primària, gestió del territori, educació en el paisatge i turisme responsable).
Altres intervencions Es prohibeix el trasllat de pedres del lloc i la translocació de materials geològics originaris. Conservació de la flora autòctona silvestre.

INFORMACIÓ COMPLEMENTÀRIA

Informació històrica Les barraques de vinya són el tipus de construcció de pedra seca més comú a la Mediterrània. A Catalunya, el trobem en gran nombre a les comarques centrals, al Camp de Tarragona i a tot el litoral. Probablement la tècnica per construir-les, el sistema d'aproximació de filades, sigui molt antiga. La tècnica consisteix en anar sobreposant les pedres horitzontalment sense polir, aplanades, ben aparellades entre si i amb un lleuger pendent. La filada superior es decanta cap a l'interior, tot formant anelles de pedra de radi decreixent fins a la cúpula, que es tanca amb una o diverses lloses. A vegades, a sobre també s'hi posa una capa de terra i argila i fins i tot fixadors vegetals, com els lliris. Durant els segles XVIII i XIX, l'augment del conreu de la vinya va fer que s'eixeressin noves terres. Molts dels pagesos eren rabassaires, és a dir, treballaven les vinyes a canvi d'un contracte de rabassa morta, consistent en la donació al propietari del terreny d'una part de la collita. El contracte durava fins que els ceps es morien. Moltes vinyes es trobaven allunyades del nucli del poble i, per això, es construïren uns aixoplucs per a emmagatzemar les eines i sojornar-hi en èpoques en què el treball era intens i no hi havia temps de tornar a casa.

Bibliografia ARTIGAS R, CAMPS A, PASCUAL J. Barraques de pedra seca de Sitges i del Garraf. Pàgina 106. Ajuntament de Sitges. 2002.
OBSERVATORI DEL PAISATGE. <http://wikipedra.catpaisatge.net/>. 2014.

Observacions Codi de barraca a la web wikipedra: 141

Protecció anterior

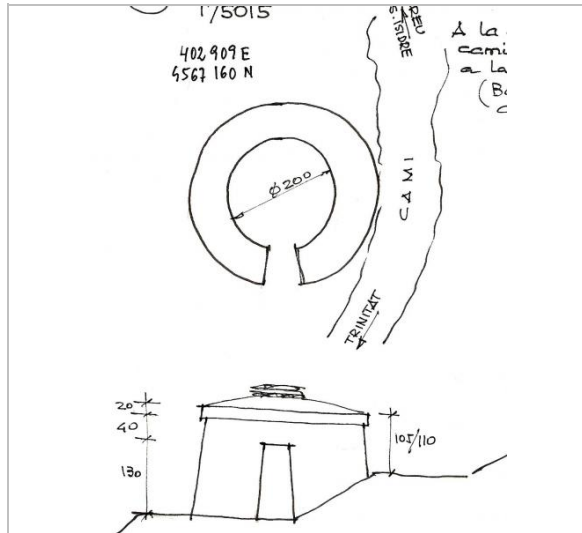
Unitat paisatge Catàleg de paisatge de la Regió Metropolitana de Barcelona / Garraf.

Directriu paisatge Les cabanes de pastor o de vinya i els murs de contenció de les feixes agrícoles constitueixen un ric patrimoni històric i arquitectònic de pedra seca. Cal afavorir-ne la protecció, el manteniment i la restauració i garantir-ne una destinació compatible amb un paisatge de qualitat i la gestió del medi (activitat primària, gestió del territori, educació en el paisatge i turisme responsable).

Altres POUM 2006. Barraca de pedra seca: 33

Barraca de pedra seca de sota la Creu de Sant Isidre

070-BAP



Croquis.
Drac Verd de Sitges



Entorn immediat. 13.12.2014
Jaume Marsé



13.12.2014
Jaume Marsé



13.12.2014
Jaume Marsé

2017

Redactor: Jaume Marsé Ferrer.

Barraca de pedra seca del Fondo de l'Estellar 1

071-BAP

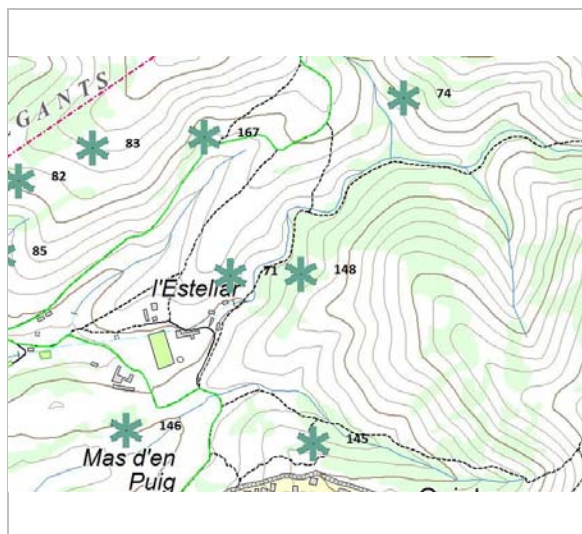
LOCALITZACIÓ

Indret Fondo de l'Estellar Codi INE 082704


Adreça/es

Coordenades UTM x = 401822 ; Identificació al plànol **BAP 4** Delimitació bé
y = 4567463 Grafisme categoria * Entorn protecció

DADES CADASTRALS	Número	Superfície	Sostre	N. plantes	Titularitat
	08270A015000130000SJ				



Plànol de localització
ICGC. Jaume Marsé.



Vista de la barraca. 4.4.2015
Drac Verd de Sitges

DADES URBANÍSTIQUES

Pla vigent POUM de Sitges 2006
Classificació SNU (sòl no urbanitzable)
Qualificació 25. ESPAIS NATURALS PROTEGITS; SRP-C1 (Sòl No Urbanitzable Costaner C1)
Exp. RPUC Núm. 2005/017959/B
Relació ntiva. Art. 187 de la normativa del POUM.

CATALOGACIÓ

Tipus de bé Patrimoni ambiental-paisatgístic
Classificació Elements caracteritzadors del paisatge rural
Categoria BPU
Nº reg/cat. 071-BAP
Nivell prot. NP1 Integral i NP4 Ambiental
Altres prot. Inventari del Patrimoni Cultural del municipi de Sitges. Fitxa núm. 610

DESCRIPCIÓ DEL BÉ

Context Situada al fondo de l'Estellar, al Sud del camí del mas d'en Puig, a 120 m d'alçària i orientada cap al Sud.
Elements Barraca de pedra seca aèria aïllada, de planta circular, l'entrada amb llinda plana.
Ús actual En desús.
Ús original / altres Refugi, magatzem d'eines.
Estat conservació Dolent; Enderroc exterior important
Entorn protecció Cap.
Situació de risc Altres riscos; Enrunament.
Altres det. vinculants Catàleg de paisatge de la Regió Metropolitana de Barcelona. Proposta de criteris i accions dirigits prioritàriament a la gestió, núm. 5.1.

ÀMBITS DE PROTECCIÓ I OBJECTE

Raons catalogació Les construccions de pedra seca tenen un gran valor històric i són un autèntic referent identitari a molts territoris. En aquest sentit, han configurat al llarg dels segles uns paisatges agrícoles i ramaders de gran valor associats a l'olivera, la vinya, l'ametller i els

Barraca de pedra seca del Fondo de l'Estellar 1

071-BAP

Elements cereals, plenament adaptats als sòls i al clima.
L'element constructiu.
El valor paisatgístic de l'àrea on s'ubica i la naturalesa de la vegetació autòctona que configura el seu entorn immediat.

Entorn protecció Queda protegit el seu entorn, determinat per un radi de 20 m traçat des del centre de la construcció.

REGULACIÓ DE LES INTERVENCIIONS

Reg. intervencions Les barraques de vinya són objecte de protecció. Queda prohibida qualsevol acció d'obra o enderroc. Qualsevol intervenció serà objecte de llicència municipal prèvia d'obra menor. En els treballs de conservació, restauració i manteniment, s'han d'utilitzar els materials constructius originals: pedra i terra. No és permesa la utilització de morters. Cal plantar espècies vegetals apropiades al sostre per evitar l'erosió de la capa de terra. Es podrà eliminar la vegetació existent al voltant de la barraca.

Usos permesos Agrari i equipaments socioculturals.

Usos prohibits Emmagatzematge d'andròmines.

Entorn de protecció Millora de la visualització de la barraca i manteniment d'aquest patrimoni.

Gestió Realització de un pla estratègic per crear unes activitats relacionades amb la pedra seca (itineraris, cursos de formació i treballs per a la construcció de pedra seca...) Cal afavorir-ne la protecció, el manteniment i la restauració i garantir-ne una destinació compatible amb un paisatge de qualitat i la gestió del medi (activitat primària, gestió del territori, educació en el paisatge i turisme responsable).

Altres intervencions Es prohibeix el trasllat de pedres del lloc i la translocació de materials geològics originaris. Conservació de la flora autòctona silvestre.

INFORMACIÓ COMPLEMENTÀRIA

Informació històrica Les barraques de vinya són el tipus de construcció de pedra seca més comú a la Mediterrània. A Catalunya, el trobem en gran nombre a les comarques centrals, al Camp de Tarragona i a tot el litoral. Probablement la tècnica per construir-les, el sistema d'aproximació de filades, sigui molt antiga. La tècnica consisteix en anar sobreposant les pedres horitzontalment sense polir, aplanades, ben aparellades entre si i amb un lleuger pendent. La filada superior es decanta cap a l'interior, tot formant anelles de pedra de radi decreixent fins a la cúpula, que es tanca amb una o diverses lloses. A vegades, a sobre també s'hi posa una capa de terra i argila i fins i tot fixadors vegetals, com els liris. Durant els segles XVIII i XIX, l'augment del conreu de la vinya va fer que s'eixeressin noves terres. Molts dels pagesos eren rabassaires, és a dir, treballaven les vinyes a canvi d'un contracte de rabassa morta, consistent en la donació al propietari del terreny d'una part de la collita. El contracte durava fins que els ceps es morien. Moltes vinyes es trobaven allunyades del nucli del poble i, per això, es construïren uns aixoplucs per a emmagatzemar les eines i sojornar-hi en èpoques en què el treball era intens i no hi havia temps de tornar a casa.

Bibliografia ARTIGAS R, CAMPS A, PASCUAL J. Barraques de pedra seca de Sitges i del Garraf. Ajuntament de Sitges. 2002.
MASSANSALVADOR L. Inventari del patrimoni cultural del municipi de Sitges. Oficina del patrimoni cultural. Diputació de Barcelona. Barcelona. 2008.
OBSERVATORI DEL PAISATGE. <http://wikipedra.catpaisatge.net/>. 2014.

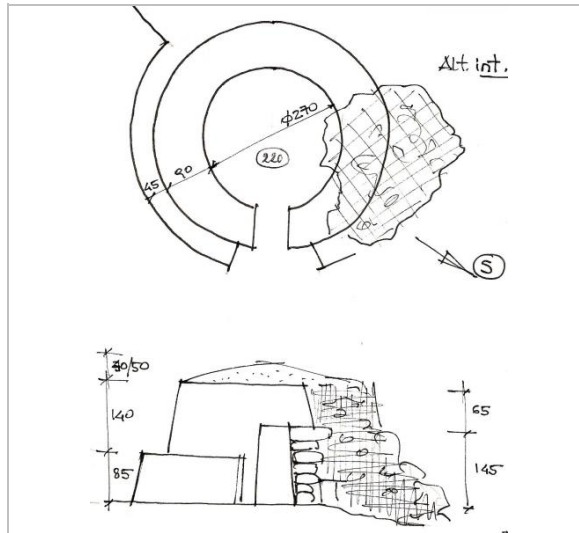
Observacions Codi de barraca a la web wikipedra: 142

Protecció anterior Unitat paisatge Catàleg de paisatge de la Regió Metropolitana de Barcelona / Garraf.
Directriu paisatge Les cabanes de pastor o de vinya i els murs de contenció de les feixes agrícoles constitueixen un ric patrimoni històric i arquitectònic de pedra seca. Cal afavorir-ne la protecció, el manteniment i la restauració i garantir-ne una destinació compatible amb un paisatge de qualitat i la gestió del medi (activitat primària, gestió del territori, educació en el paisatge i turisme responsable).

Altres POUM 2006. Barraca de pedra seca: 34

Barraca de pedra seca del Fondo de l'Estellar 1

071-BAP



Croquis.
Drac Verd de Sitges



2006
Laia Massansalvador Soler



2006
Laia Massansalvador Soler



2006
Laia Massansalvador Soler

2017

Redactor: Jaume Marsé Ferrer.

Barraca de pedra seca de la Serra dels Gegants 1

072-BAP

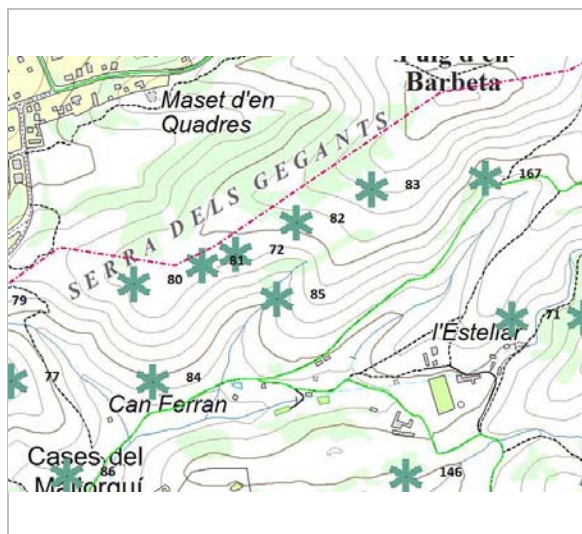
LOCALITZACIÓ

Indret Voltants de la Serra dels Gegants Codi INE 082704

Adreça/es

Coordenades UTM x = 400965 ; Identificació al plànol BAP 2 Delimitació bé
y = 4567872 Grafisme categoria * Entorn protecció

DADES CADASTRALS	Número	Superfície	Sostre	N. plantes	Titularitat
	08270A013000050000SA				



Plànol de localització
ICGC. Jaume Marsé.



Vista de la barraca.
Drac Verd de Sitges

DADES URBANÍSTIQUES

Pla vigent POUM de Sitges 2006
Classificació SNU (sòl no urbanitzable)
Qualificació 25. ESPAIS NATURALS PROTEGITS; SRP-C1 (Sòl No Urbanitzable Costaner C1)
Exp. RPUC Núm. 2005/017959/B
Relació ntiva. Art. 187 de la normativa del POUM.

CATALOGACIÓ

Tipus de bé Patrimoni ambiental-paisatgístic
Classificació Elements caracteritzadors del paisatge rural
Categoria BPU
Nº reg/cat. 072-BAP
Nivell prot. NP1 Integral i NP4 Ambiental
Altres prot. Inventari del Patrimoni Cultural del municipi de Sitges. Fitxa núm. 599

DESCRIPCIÓ DEL BÉ

Context Situada a prop de la Serra dels Gegants, a 144 m d'alçària i orientada cap al SO.
Elements Barraca de pedra seca aèria aïllada, de planta de ferradura i llinda plana.
Ús actual En desús.
Ús original / altres Refugi, magatzem d'eines.
Estat conservació Regular; Enderroc exterior petit
Entorn protecció Cap.
Situació de risc Altres riscos; Enrunament.
Altres det. vinculants Catàleg de paisatge de la Regió Metropolitana de Barcelona. Proposta de criteris i accions dirigits prioritàriament a la gestió, núm. 5.1.

ÀMBITS DE PROTECCIÓ I OBJECTE

Raons catalogació Les construccions de pedra seca tenen un gran valor històric i són un autèntic referent identitari a molts territoris. En aquest sentit, han configurat al llarg dels segles uns paisatges agrícoles i ramaders de gran valor associats a l'olivera, la vinya, l'ametller i els cereals, plenament adaptats als sòls i al clima.

Barraca de pedra seca de la Serra dels Gegants 1

072-BAP

Elements L'element constructiu.
El valor paisatgístic de l'àrea on s'ubica i la naturalesa de la vegetació autòctona que configura el seu entorn immediat.

Entorn protecció Queda protegit el seu entorn, determinat per un radi de 20 m traçat des del centre de la construcció.

REGULACIÓ DE LES INTERVENCIIONS

Reg. intervencions Les barraques de vinya són objecte de protecció. Queda prohibida qualsevol acció d'obra o enderroc. Qualsevol intervenció serà objecte de llicència municipal prèvia d'obra menor. En els treballs de conservació, restauració i manteniment, s'han d'utilitzar els materials constructius originals: pedra i terra. No és permesa la utilització de morters. Cal plantar espècies vegetals apropiades al sostre per evitar l'erosió de la capa de terra. Es podrà eliminar la vegetació existent al voltant de la barraca.

Usos permesos Agrari i equipaments socioculturals.

Usos prohibits Emmagatzematge d'andròmines.

Entorn de protecció Millora de la visualització de la barraca i manteniment d'aquest patrimoni.

Gestió Realització de un pla estratègic per crear unes activitats relacionades amb la pedra seca (itineraris, cursos de formació i treballs per a la construcció de pedra seca...) Cal afavorir-ne la protecció, el manteniment i la restauració i garantir-ne una destinació compatible amb un paisatge de qualitat i la gestió del medi (activitat primària, gestió del territori, educació en el paisatge i turisme responsable).

Altres intervencions Es prohibeix el trasllat de pedres del lloc i la translocació de materials geològics originaris. Conservació de la flora autòctona silvestre.

INFORMACIÓ COMPLEMENTÀRIA

Informació històrica Les barraques de vinya són el tipus de construcció de pedra seca més comú a la Mediterrània. A Catalunya, el trobem en gran nombre a les comarques centrals, al Camp de Tarragona i a tot el litoral. Probablement la tècnica per construir-les, el sistema d'aproximació de filades, sigui molt antiga. La tècnica consisteix en anar sobreposant les pedres horitzontalment sense polir, aplanades, ben aparellades entre si i amb un lleuger pendent. La filada superior es decanta cap a l'interior, tot formant anelles de pedra de radi decreixent fins a la cúpula, que es tanca amb una o diverses lloses. A vegades, a sobre també s'hi posa una capa de terra i argila i fins i tot fixadors vegetals, com els lliris. Durant els segles XVIII i XIX, l'augment del conreu de la vinya va fer que s'eixeressin noves terres. Molts dels pagesos eren rabassaires, és a dir, treballaven les vinyes a canvi d'un contracte de rabassa morta, consistent en la donació al propietari del terreny d'una part de la collita. El contracte durava fins que els ceps es morien. Moltes vinyes es trobaven allunyades del nucli del poble i, per això, es construïren uns aixoplucs per a emmagatzemar les eines i sojornar-hi en èpoques en què el treball era intens i no hi havia temps de tornar a casa.

Bibliografia ARTIGAS R, CAMPS A, PASCUAL J. Barraques de pedra seca de Sitges i del Garraf. Pàgina 110. Ajuntament de Sitges. 2002.
MASSANSALVADOR L. Inventari del patrimoni cultural del municipi de Sitges. Oficina del patrimoni cultural. Diputació de Barcelona. Barcelona. 2008.
OBSERVATORI DEL PAISATGE. <http://wikipedra.catpaisatge.net/>. 2014.

Observacions Codi de barraca a la web wikipedra: 70

Protecció anterior

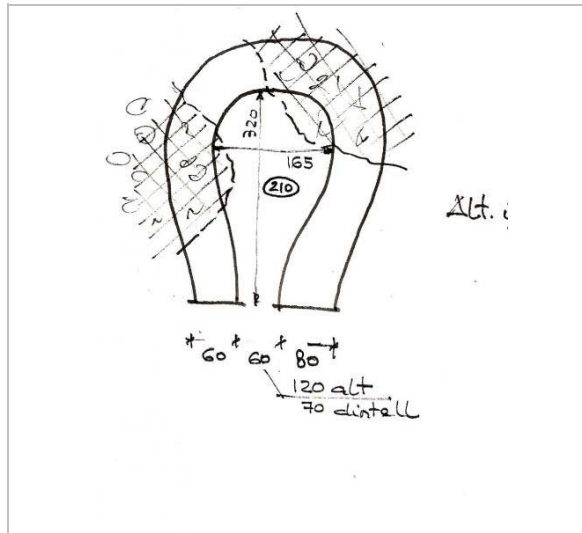
Unitat paisatge Catàleg de paisatge de la Regió Metropolitana de Barcelona / Garraf.

Directriu paisatge Les cabanes de pastor o de vinya i els murs de contenció de les feixes agrícoles constitueixen un ric patrimoni històric i arquitectònic de pedra seca. Cal afavorir-ne la protecció, el manteniment i la restauració i garantir-ne una destinació compatible amb un paisatge de qualitat i la gestió del medi (activitat primària, gestió del territori, educació en el paisatge i turisme responsable).

Altres POUM 2006. Barraca de pedra seca: 35

Barraca de pedra seca de la Serra dels Gegants 1

072-BAP



Croquis.
Drac Verd de Sitges



Vista de la barraca. 2006
Laia Massansalvador Soler



2006
Laia Massansalvador Soler



Vista de la barraca. 2006
Laia Massansalvador Soler

2017

Redactor: Jaume Marsé Ferrer.

Barraca de pedra seca del mas d'en Puig 1

073-BAP

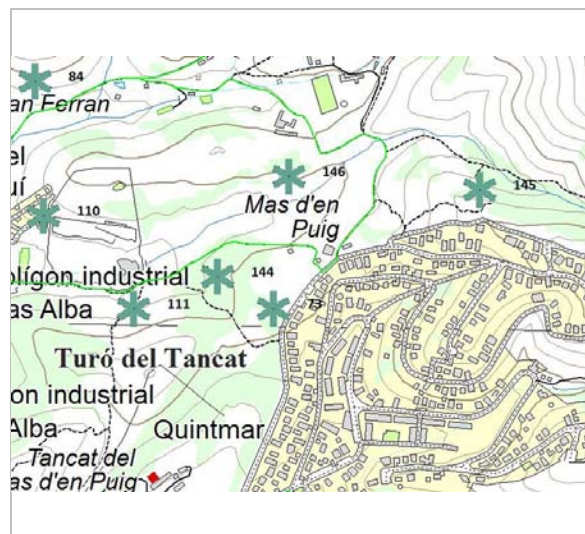
LOCALITZACIÓ

Indret Voltants del mas d'en Puig Codi INE 082704


Adreça/es

Coordenades UTM x = 401261 ; Identificació al plànol **BAP 2** Delimitació bé
y = 4567214 Grafisme categoria * Entorn protecció

DADES CADASTRALS	Número	Superfície	Sostre	N. plantes	Titularitat
	1372401DF0617S0001JH				



Plànol de localització
ICGC. Jaume Marsé.



Vista de la barraca. 1.3.2015
Drac Verd de Sitges

DADES URBANÍSTIQUES

Pla vigent POUM de Sitges 2006
Classificació SUD (urbanitzable delimitat)
Qualificació 32. DESENVOLUPAMENT RESIDENCIAL; 32b. Densitat baixa
Exp. RPUC Núm. 2005/017959/B
Relació ntiva. Art. 187 de la normativa del POUM.

CATALOGACIÓ

Tipus de bé Patrimoni ambiental-paisatgístic
Classificació Elements caracteritzadors del paisatge rural
Categoria BPU
Nº reg/cat. 073-BAP
Nivell prot. NP1 Integral i NP4 Ambiental
Altres prot. Estudi d'Avaluació Ambiental del POUM. Ap. 5.1.8
Inventari del Patrimoni Cultural del municipi de Sitges. Fitxa núm. 577

DESCRIPCIÓ DEL BÉ

Context Situada a prop del Mas d'en Puig, en un camí que surt cap l'Oest a l'alçada del núm. 38 de l'Avinguda de la Sardana, a 107 m d'alçada i orientada cap al Sud.
Elements Barraca de pedra seca aèria aïllada, de planta circular, l'entrada amb llinda plana. Contrafort complet.
Ús actual En desús.
Ús original / altres Refugi, magatzem d'eines.
Estat conservació Bo; Perfecte estat
Entorn protecció Cap.
Situació de risc Altres riscos; Enrunament.
Altres det. vinculants Catàleg de paisatge de la Regió Metropolitana de Barcelona. Proposta de criteris i accions dirigits prioritàriament a la gestió, núm. 5.1.

ÀMBITS DE PROTECCIÓ I OBJECTE

Barraca de pedra seca del mas d'en Puig 1

073-BAP

Raons catalogació Les construccions de pedra seca tenen un gran valor històric i són un autèntic referent identitari a molts territoris. En aquest sentit, han configurat al llarg dels segles uns paisatges agrícoles i ramaders de gran valor associats a l'olivera, la vinya, l'ametller i els cereals, plenament adaptats als sòls i al clima.

Elements L'element constructiu.
El valor paisatgístic de l'àrea on s'ubica i la naturalesa de la vegetació autòctona que configura el seu entorn immediat.

Entorn protecció Queda protegit el seu entorn, determinat per un radi de 20 m traçat des del centre de la construcció.

REGULACIÓ DE LES INTERVENCIIONS

Reg. intervencions Les barraques de vinya són objecte de protecció. Queda prohibida qualsevol acció d'obra o enderroc. Qualsevol intervenció serà objecte de llicència municipal prèvia d'obra menor. En els treballs de conservació, restauració i manteniment, s'han d'utilitzar els materials constructius originals: pedra i terra. No és permesa la utilització de morters. Cal plantar espècies vegetals apropiades al sostre per evitar l'erosió de la capa de terra. Es podrà eliminar la vegetació existent al voltant de la barraca.

Usos prohibits Emmagatzematge d'andròmines.

Entorn de protecció Millora de la visualització de la barraca i manteniment d'aquest patrimoni.

Gestió Realització de un pla estratègic per crear unes activitats relacionades amb la pedra seca (itineraris, cursos de formació i treballs per a la construcció de pedra seca...) Cal afavorir-ne la protecció, el manteniment i la restauració i garantir-ne una destinació compatible amb un paisatge de qualitat i la gestió del medi (activitat primària, gestió del territori, educació en el paisatge i turisme responsable).

Altres intervencions Es prohibeix el trasllat de pedres del lloc i la translocació de materials geològics originaris. Conservació de la flora autòctona silvestre.

INFORMACIÓ COMPLEMENTÀRIA

Informació històrica Les barraques de vinya són el tipus de construcció de pedra seca més comú a la Mediterrània. A Catalunya, el trobem en gran nombre a les comarques centrals, al Camp de Tarragona i a tot el litoral. Probablement la tècnica per construir-les, el sistema d'aproximació de filades, sigui molt antiga. La tècnica consisteix en anar sobreposant les pedres horitzontalment sense polir, aplanades, ben aparellades entre si i amb un lleuger pendent. La filada superior es decanta cap a l'interior, tot formant anelles de pedra de radi decreixent fins a la cúpula, que es tanca amb una o diverses lloses. A vegades, a sobre també s'hi posa una capa de terra i argila i fins i tot fixadors vegetals, com els lliris. Durant els segles XVIII i XIX, l'augment del conreu de la vinya va fer que s'eixeressin noves terres. Molts dels pagesos eren rabassaires, és a dir, treballaven les vinyes a canvi d'un contracte de rabassa morta, consistent en la donació al propietari del terreny d'una part de la collita. El contracte durava fins que els ceps es morien. Moltes vinyes es trobaven allunyades del nucli del poble i, per això, es construïren uns aixoplucs per a emmagatzemar les eines i sojornar-hi en èpoques en què el treball era intens i no hi havia temps de tornar a casa.

Bibliografia ARTIGAS R, CAMPS A, PASCUAL J. Barraques de pedra seca de Sitges i del Garraf. Ajuntament de Sitges. 2002.
OBSERVATORI DEL PAISATGE. <http://wikipedra.catpaisatge.net/>. 2014.

Observacions Codi de barraca a la web wikipedra: 2221

Protecció anterior

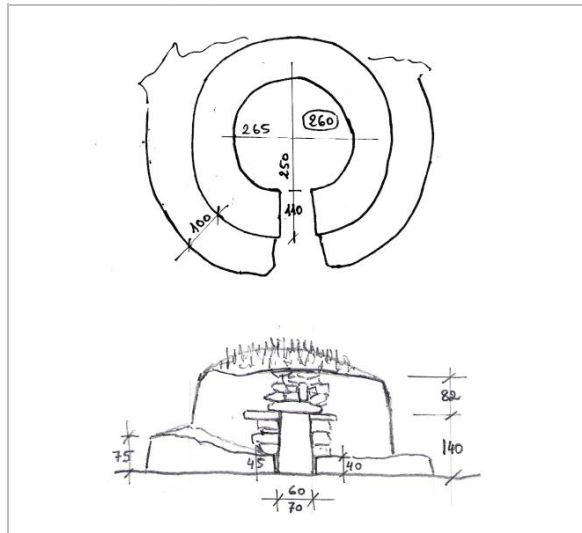
Unitat paisatge Catàleg de paisatge de la Regió Metropolitana de Barcelona / Garraf.

Directriu paisatge Les cabanes de pastor o de vinya i els murs de contenció de les feixes agrícoles constitueixen un ric patrimoni històric i arquitectònic de pedra seca. Cal afavorir-ne la protecció, el manteniment i la restauració i garantir-ne una destinació compatible amb un paisatge de qualitat i la gestió del medi (activitat primària, gestió del territori, educació en el paisatge i turisme responsable).

Altres POUM 2006. Barraca de pedra seca: 36

Barraca de pedra seca del mas d'en Puig 1

073-BAP



Croquis.
Drac Verd de Sitges



Vista de la barraca. 22.1.2015
Jaume Marsé



Vista de la barraca. 22.1.2015
Jaume Marsé



Vista de la barraca. 22.1.2015
Jaume Marsé

2017

Redactor: Jaume Marsé Ferrer.

Barraca de pedra seca del Fondo d'en Figueres

074-BAP

LOCALITZACIÓ

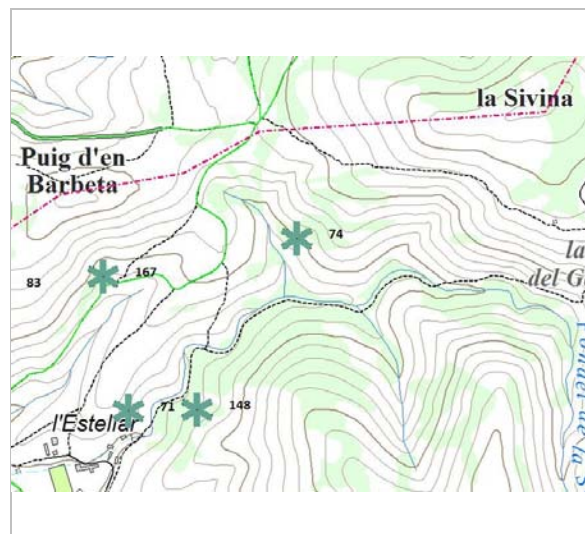
Indret Fondo d'en Mariner Codi INE 082704

Adreça/es


Coordenades UTM x = 401815 ; Identificació al plànol **BAP 4** Delimitació bé
y = 4568089 Grafisme categoria * Entorn protecció

DADES CADASTRALS Número Superfície Sostre N. plantes Titularitat

08270A015000030000SM



Plànol de localització
ICGC. Jaume Marsé.



Vista de la barraca. 29.6.2002
Drac Verd de Sitges

DADES URBANÍSTIQUES

Pla vigent POUM de Sitges 2006
Classificació SNU (sòl no urbanitzable)
Qualificació 25. ESPAIS NATURALS PROTEGITS; SRP-C1 (Sòl No Urbanitzable Costaner C1)
Exp. RPUC Núm. 2005/017959/B
Relació ntiva. Art. 187 de la normativa del POUM.

CATALOGACIÓ

Tipus de bé Patrimoni ambiental-paisatgístic
Classificació Elements caracteritzadors del paisatge rural
Categoria BPU
Nº reg/cat. 074-BAP
Nivell prot. NP1 Integral i NP4 Ambiental
Altres prot. Inventari del Patrimoni Cultural del municipi de Sitges. Fitxa núm. 624

DESCRIPCIÓ DEL BÉ

Context Situada al fondo del Mariner, a l'Est de la pujada al coll de la Fita, a 148 m d'alçària i orientada cap al Sud.
Elements Barraca de pedra seca aèria aïllada, de planta circular, l'entrada amb llinda plana. Té una fornícula.
Ús actual En desús.
Ús original / altres Refugi, magatzem d'eines.
Estat conservació Bo; Perfecte estat
Entorn protecció Cap.
Situació de risc Altres riscos; Enrunament.
Altres det. vinculants Catàleg de paisatge de la Regió Metropolitana de Barcelona. Proposta de criteris i accions dirigits prioritàriament a la gestió, núm. 5.1.

ÀMBITS DE PROTECCIÓ I OBJECTE

Raons catalogació Les construccions de pedra seca tenen un gran valor històric i són un autèntic referent identitari a molts territoris. En aquest sentit, han configurat al llarg dels segles uns

Barraca de pedra seca del Fondo d'en Figueres

074-BAP

paisatges agrícoles i ramaders de gran valor associats a l'olivera, la vinya, l'ametller i els cereals, plenament adaptats als sòls i al clima.
Elements L'element constructiu.
El valor paisatgístic de l'àrea on s'ubica i la naturalesa de la vegetació autòctona que configura el seu entorn immediat.
Entorn protecció Queda protegit el seu entorn, determinat per un radi de 20 m traçat des del centre de la construcció.

REGULACIÓ DE LES INTERVENCIIONS

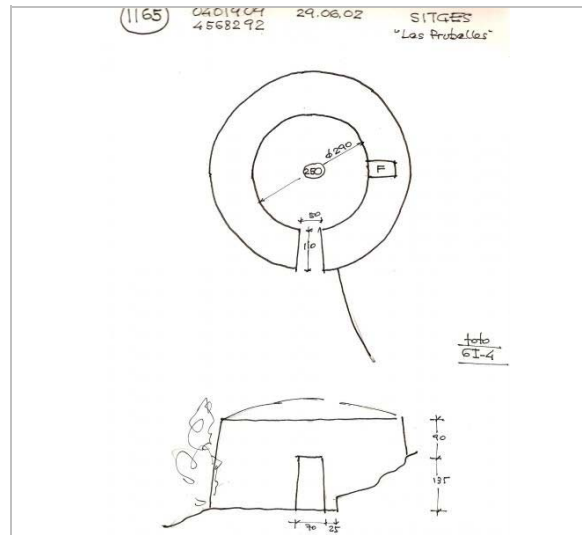
Reg. intervencions Les barraques de vinya són objecte de protecció. Queda prohibida qualsevol acció d'obra o enderroc. Qualsevol intervenció serà objecte de llicència municipal prèvia d'obra menor. En els treballs de conservació, restauració i manteniment, s'han d'utilitzar els materials constructius originals: pedra i terra. No és permesa la utilització de morters. Cal plantar espècies vegetals apropiades al sostre per evitar l'erosió de la capa de terra. Es podrà eliminar la vegetació existent al voltant de la barraca.
Usos permesos Agrari i equipaments socioculturals.
Usos prohibits Emmagatzematge d'andròmines.
Entorn de protecció Millora de la visualització de la barraca i manteniment d'aquest patrimoni.
Gestió Realització de un pla estratègic per crear unes activitats relacionades amb la pedra seca (itineraris, cursos de formació i treballs per a la construcció de pedra seca...) Cal afavorir-ne la protecció, el manteniment i la restauració i garantir-ne una destinació compatible amb un paisatge de qualitat i la gestió del medi (activitat primària, gestió del territori, educació en el paisatge i turisme responsable).
Altres intervencions Es prohibeix el trasllat de pedres del lloc i la translocació de materials geològics originaris. Conservació de la flora autòctona silvestre.

INFORMACIÓ COMPLEMENTÀRIA

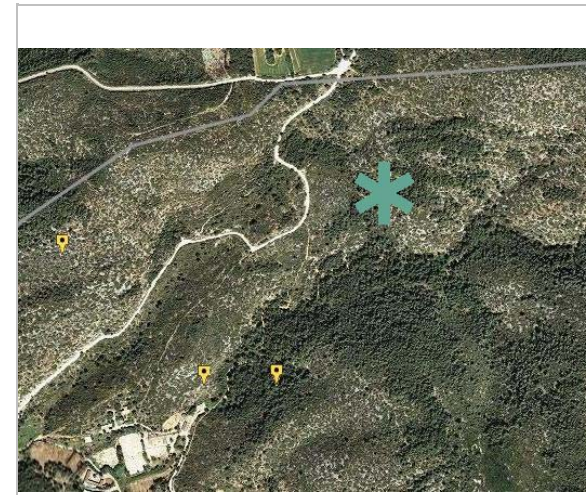
Informació històrica Les barraques de vinya són el tipus de construcció de pedra seca més comú a la Mediterrània. A Catalunya, el trobem en gran nombre a les comarques centrals, al Camp de Tarragona i a tot el litoral. Probablement la tècnica per construir-les, el sistema d'aproximació de filades, sigui molt antiga. La tècnica consisteix en anar sobreposant les pedres horitzontalment sense polir, aplanades, ben aparellades entre si i amb un lleuger pendent. La filada superior es decanta cap a l'interior, tot formant anelles de pedra de radi decreixent fins a la cúpula, que es tanca amb una o diverses lloses. A vegades, a sobre també s'hi posa una capa de terra i argila i fins i tot fixadors vegetals, com els lliris. Durant els segles XVIII i XIX, l'augment del conreu de la vinya va fer que s'eixeressin noves terres. Molts dels pagesos eren rabassaires, és a dir, treballaven les vinyes a canvi d'un contracte de rabassa morta, consistent en la donació al propietari del terreny d'una part de la collita. El contracte durava fins que els ceps es morien. Moltes vinyes es trobaven allunyades del nucli del poble i, per això, es construïren uns aixoplucs per a emmagatzemar les eines i sojornar-hi en èpoques en què el treball era intens i no hi havia temps de tornar a casa.
Bibliografia ARTIGAS R, CAMPS A, PASCUAL J. Barraques de pedra seca de Sitges i del Garraf. Pàgina 107. Ajuntament de Sitges. 2002. OBSERVATORI DEL PAISATGE. <http://wikipedra.catpaisatge.net/>. 2014.
Observacions Codi de barraca a la web wikipedra: 1165
Protecció anterior Unitat paisatge Catàleg de paisatge de la Regió Metropolitana de Barcelona / Garraf. Directriu paisatge Les cabanes de pastor o de vinya i els murs de contenció de les feixes agrícoles constitueixen un ric patrimoni històric i arquitectònic de pedra seca. Cal afavorir-ne la protecció, el manteniment i la restauració i garantir-ne una destinació compatible amb un paisatge de qualitat i la gestió del medi (activitat primària, gestió del territori, educació en el paisatge i turisme responsable).
Altres POUM 2006. Barraca de pedra seca: 37

Barraca de pedra seca del Fondo d'en Figueres

074-BAP



Croquis. 29.6.2002
Drac Verd de Sitges



29.6.2002
Drac Verd de Sitges

2017

Redactor: Jaume Marsé Ferrer.

Barraca de pedra seca de la Creu de Sant Isidre 2

075-BAP

LOCALITZACIÓ

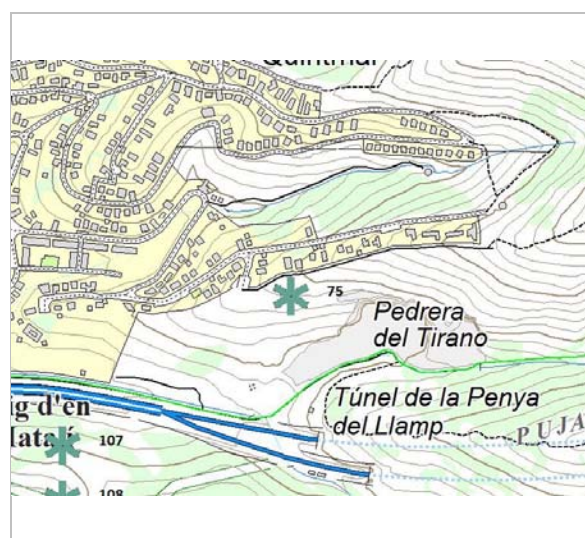
Indret Prop de la Creu de Sant Isidre Codi INE 082704

Adreça/es

Coordenades UTM x = 401866 ; Identificació al plànol BAP 5 Delimitació bé
y = 4566930 Grafisme categoria * Entorn protecció

DADES CADASTRALS Número Superfície Sostre N. plantes Titularitat

08270A015000060000SR



Plànol de localització
ICGC. Jaume Marsé.



Vista de la barraca.
Drac Verd de Sitges

DADES URBANÍSTIQUES

Pla vigent POUM de Sitges 2006
Classificació SNU (sòl no urbanitzable)
Qualificació 25. ESPAIS NATURALS PROTEGITS; SRP-C1 (Sòl No Urbanitzable Costaner C1)
Exp. RPUC Núm. 2005/017959/B
Relació ntiva. Art. 187 de la normativa del POUM.

CATALOGACIÓ

Tipus de bé Patrimoni ambiental-paisatgístic
Classificació Elements caracteritzadors del paisatge rural
Categoria BPU
Nº reg/cat. 075-BAP
Nivell prot. NP1 Integral i NP4 Ambiental
Altres prot. Inventari del Patrimoni Cultural del municipi de Sitges. Fitxa núm. 597

DESCRIPCIÓ DEL BÉ

Context Situada a 50 m de l'aparcament al camí cap a la Creu de Sant Isidre, a 141 m d'alçària i orientada cap al Sud.
Elements Barraca de pedra seca aèria aïllada, de planta circular, l'entrada amb llinda plana. Té una espitllera. Contrafort complet.
Ús actual En desús.
Ús original / altres Refugi, magatzem d'eines.
Estat conservació Dolent; Enderroc del sostre.
Entorn protecció Cap.
Situació de risc Altres riscos; Enrunament.
Altres det. vinculants Catàleg de paisatge de la Regió Metropolitana de Barcelona. Proposta de criteris i accions dirigits prioritàriament a la gestió, núm. 5.1.

ÀMBITS DE PROTECCIÓ I OBJECTE

Raons catalogació Les construccions de pedra seca tenen un gran valor històric i són un autèntic referent identitari a molts territoris. En aquest sentit, han configurat al llarg dels segles uns

Barraca de pedra seca de la Creu de Sant Isidre 2

075-BAP

paisatges agrícoles i ramaders de gran valor associats a l'olivera, la vinya, l'ametller i els cereals, plenament adaptats als sòls i al clima.
Elements L'element constructiu.
El valor paisatgístic de l'àrea on s'ubica i la naturalesa de la vegetació autòctona que configura el seu entorn immediat.
Entorn protecció Queda protegit el seu entorn, determinat per un radi de 20 m traçat des del centre de la construcció.

REGULACIÓ DE LES INTERVENCIIONS

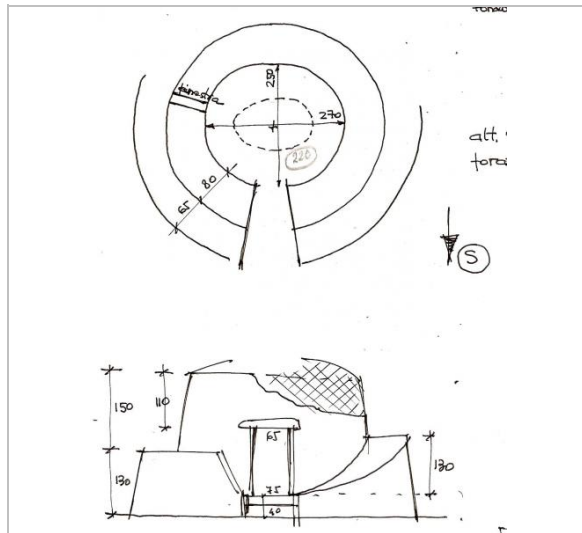
Reg. intervencions Les barraques de vinya són objecte de protecció. Queda prohibida qualsevol acció d'obra o enderroc. Qualsevol intervenció serà objecte de llicència municipal prèvia d'obra menor. En els treballs de conservació, restauració i manteniment, s'han d'utilitzar els materials constructius originals: pedra i terra. No és permesa la utilització de morters. Cal plantar espècies vegetals apropiades al sostre per evitar l'erosió de la capa de terra. Es podrà eliminar la vegetació existent al voltant de la barraca.
Usos permesos Agrari i equipaments socioculturals.
Usos prohibits Emmagatzematge d'andròmines.
Entorn de protecció Millora de la visualització de la barraca i manteniment d'aquest patrimoni.
Gestió Realització de un pla estratègic per crear unes activitats relacionades amb la pedra seca (itineraris, cursos de formació i treballs per a la construcció de pedra seca...). Cal afavorir-ne la protecció, el manteniment i la restauració i garantir-ne una destinació compatible amb un paisatge de qualitat i la gestió del medi (activitat primària, gestió del territori, educació en el paisatge i turisme responsable).
Altres intervencions Es prohibeix el trasllat de pedres del lloc i la translocació de materials geològics originaris. Conservació de la flora autòctona silvestre.

INFORMACIÓ COMPLEMENTÀRIA

Informació històrica Les barraques de vinya són el tipus de construcció de pedra seca més comú a la Mediterrània. A Catalunya, el trobem en gran nombre a les comarques centrals, al Camp de Tarragona i a tot el litoral. Probablement la tècnica per construir-les, el sistema d'aproximació de filades, sigui molt antiga. La tècnica consisteix en anar sobreposant les pedres horitzontalment sense polir, aplanades, ben aparellades entre si i amb un lleuger pendent. La filada superior es decanta cap a l'interior, tot formant anelles de pedra de radi decreixent fins a la cúpula, que es tanca amb una o diverses lloses. A vegades, a sobre també s'hi posa una capa de terra i argila i fins i tot fixadors vegetals, com els lliris. Durant els segles XVIII i XIX, l'augment del conreu de la vinya va fer que s'eixeressin noves terres. Molts dels pagesos eren rabassaires, és a dir, treballaven les vinyes a canvi d'un contracte de rabassa morta, consistent en la donació al propietari del terreny d'una part de la collita. El contracte durava fins que els ceps es morien. Moltes vinyes es trobaven allunyades del nucli del poble i, per això, es construïren uns aixoplucs per a emmagatzemar les eines i sojornar-hi en èpoques en què el treball era intens i no hi havia temps de tornar a casa.
Bibliografia ARTIGAS R, CAMPS A, PASCUAL J. Barraques de pedra seca de Sitges i del Garraf. Ajuntament de Sitges. 2002.
MASSANSALVADOR L. Inventari del patrimoni cultural del municipi de Sitges. Oficina del patrimoni cultural. Diputació de Barcelona. Barcelona. 2008.
OBSERVATORI DEL PAISATGE. <http://wikipedra.catpaisatge.net/>. 2014.
Observacions Codi de barraca a la web wikipedra: 239
Protecció anterior Unitat paisatge Catàleg de paisatge de la Regió Metropolitana de Barcelona / Garraf.
Directriu paisatge Les cabanes de pastor o de vinya i els murs de contenció de les feixes agrícoles constitueixen un ric patrimoni històric i arquitectònic de pedra seca. Cal afavorir-ne la protecció, el manteniment i la restauració i garantir-ne una destinació compatible amb un paisatge de qualitat i la gestió del medi (activitat primària, gestió del territori, educació en el paisatge i turisme responsable).
Altres Art. 187 de la normativa del POUM.

Barraca de pedra seca de la Creu de Sant Isidre 2

075-BAP



Croquis.
Drac Verd de Sitges



Vista de la barraca. 2006
Laia Massansalvador Soler



Vista de la barraca. 2006
Laia Massansalvador Soler



Vista de la barraca. 2006
Laia Massansalvador Soler

2017

Redactor: Jaume Marsé Ferrer.

Barraca de pedra seca de Mas Maiol

076-BAP

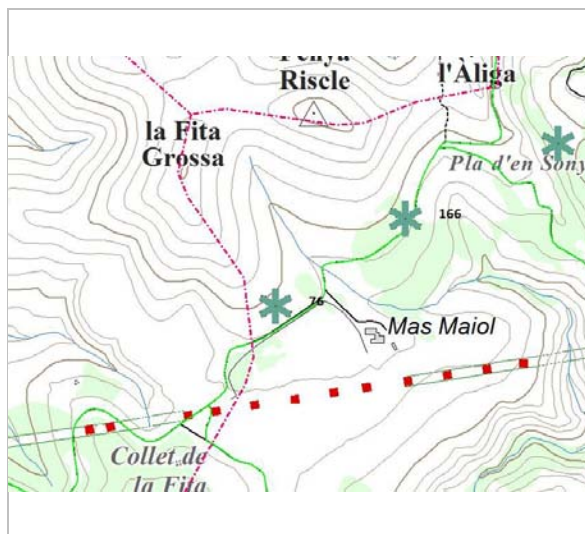
LOCALITZACIÓ

Indret Voltants de Mas Maiol Codi INE 082704

Adreça/es

Coordenades UTM x = 402552 ; Identificació al plànol **BAP 4** Delimitació bé
y = 4568838 Grafisme categoria * Entorn protecció

DADES CADASTRALS	Número	Superfície	Sostre	N. plantes	Titularitat
	08270A021000010000SR				



Plànol de localització
ICGC. Jaume Marsé.



Vista de la barraca. 4.4.2015
Drac Verd de Sitges

DADES URBANÍSTIQUES

Pla vigent POUM de Sitges 2006
Classificació SNU (sòl no urbanitzable)
Qualificació 25. ESPAIS NATURALS PROTEGITS; SRP1 (Parc de Garraf)
Exp. RPUC Núm. 2005/017959/B
Relació ntiva. Art. 187 de la normativa del POUM.

CATALOGACIÓ

Tipus de bé Patrimoni ambiental-paisatgístic
Classificació Elements caracteritzadors del paisatge rural
Categoria BPU
Nº reg/cat. 076-BAP
Nivell prot. NP1 Integral i NP4 Ambiental
Altres prot. Inventari del Patrimoni Cultural del municipi de Sitges. Fitxa núm. 598

DESCRIPCIÓ DEL BÉ

Context Situada al Nord del camí Jafre, 100 m abans d'arribar al Mas Maiol, a 247 m d'alçària i orientada a 145° SE.
Elements Barraca de pedra seca aèria aïllada, de planta el·líptica, l'entrada amb llinda plana.
Ús actual En desús.
Ús original / altres Refugi, magatzem d'eines.
Estat conservació Dolent; Enderroc del sostre.. A les fotos 2 i 3, es veu l'enderroc total de la llinda i del sostre. Sols queden les parets laterals.
Entorn protecció Cap.
Situació de risc Altres riscos; Enrunament.
Altres det. vinculants Catàleg de paisatge de la Regió Metropolitana de Barcelona. Proposta de criteris i accions dirigits prioritàriament a la gestió, núm. 5.1.

ÀMBITS DE PROTECCIÓ I OBJECTE

Raons catalogació Les construccions de pedra seca tenen un gran valor històric i són un autèntic referent identitari a molts territoris. En aquest sentit, han configurat al llarg dels segles uns

Barraca de pedra seca de Mas Maiol

076-BAP

paisatges agrícoles i ramaders de gran valor associats a l'olivera, la vinya, l'ametller i els cereals, plenament adaptats als sòls i al clima.

Elements L'element constructiu.
El valor paisatgístic de l'àrea on s'ubica i la naturalesa de la vegetació autòctona que configura el seu entorn immediat.

Entorn protecció Queda protegit el seu entorn, determinat per un radi de 20 m traçat des del centre de la construcció.

REGULACIÓ DE LES INTERVENCIIONS

Reg. intervencions Les barraques de vinya són objecte de protecció. Queda prohibida qualsevol acció d'obra o enderroc. Qualsevol intervenció serà objecte de llicència municipal prèvia d'obra menor. En els treballs de conservació, restauració i manteniment, s'han d'utilitzar els materials constructius originals: pedra i terra. No és permesa la utilització de morters. Cal plantar espècies vegetals apropiades al sostre per evitar l'erosió de la capa de terra. Es podrà eliminar la vegetació existent al voltant de la barraca.

Usos permesos Agrari i equipaments socioculturals.

Entorn de protecció Millora de la visualització de la barraca i manteniment d'aquest patrimoni.

Gestió Realització de un pla estratègic per crear unes activitats relacionades amb la pedra seca (itineraris, cursos de formació i treballs per a la construcció de pedra seca...)
Cal afavorir-ne la protecció, el manteniment i la restauració i garantir-ne una destinació compatible amb un paisatge de qualitat i la gestió del medi (activitat primària, gestió del territori, educació en el paisatge i turisme responsable).

Altres intervencions Es prohibeix el trasllat de pedres del lloc i la translocació de materials geològics originaris. Conservació de la flora autòctona silvestre.

INFORMACIÓ COMPLEMENTÀRIA

Informació històrica Les barraques de vinya són el tipus de construcció de pedra seca més comú a la Mediterrània. A Catalunya, el trobem en gran nombre a les comarques centrals, al Camp de Tarragona i a tot el litoral. Probablement la tècnica per construir-les, el sistema d'aproximació de filades, sigui molt antiga. La tècnica consisteix en anar sobreposant les pedres horitzontalment sense polir, aplanades, ben aparellades entre si i amb un lleuger pendent. La filada superior es decanta cap a l'interior, tot formant anelles de pedra de radi decreixent fins a la cúpula, que es tanca amb una o diverses lloses. A vegades, a sobre també s'hi posa una capa de terra i argila i fins i tot fixadors vegetals, com els lliris. Durant els segles XVIII i XIX, l'augment del conreu de la vinya va fer que s'eixeressin noves terres. Molts dels pagesos eren rabassaires, és a dir, treballaven les vinyes a canvi d'un contracte de rabassa morta, consistent en la donació al propietari del terreny d'una part de la collita. El contracte durava fins que els ceps es morien. Moltes vinyes es trobaven allunyades del nucli del poble i, per això, es construïren uns aixoplucs per a emmagatzemar les eines i sojornar-hi en èpoques en què el treball era intens i no hi havia temps de tornar a casa.

Bibliografia ARTIGAS R, CAMPS A, PASCUAL J. Barraques de pedra seca de Sitges i del Garraf. Ajuntament de Sitges. 2002.
OBSERVATORI DEL PAISATGE. <http://wikipedra.catpaisatge.net/> . 2014.

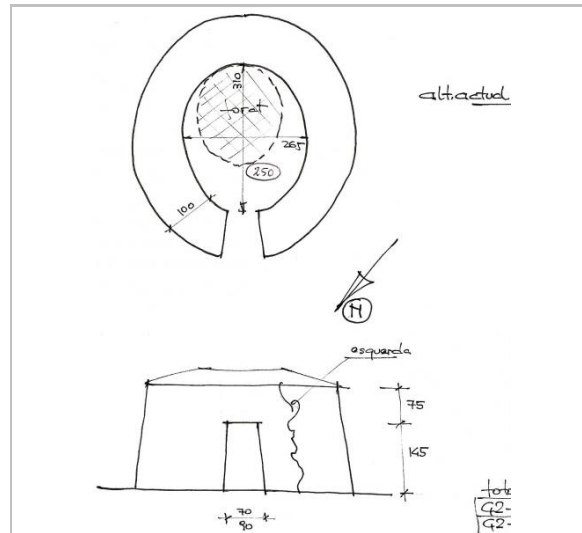
Observacions Codi de barraca a la web wikipedra: 177

Protecció anterior
Unitat paisatge Catàleg de paisatge de la Regió Metropolitana de Barcelona / Garraf.
Directriu paisatge Les cabanes de pastor o de vinya i els murs de contenció de les feixes agrícoles constitueixen un ric patrimoni històric i arquitectònic de pedra seca. Cal afavorir-ne la protecció, el manteniment i la restauració i garantir-ne una destinació compatible amb un paisatge de qualitat i la gestió del medi (activitat primària, gestió del territori, educació en el paisatge i turisme responsable).

Altres POUM 2006. Barraca de pedra seca: 39

Barraca de pedra seca de Mas Maiol

076-BAP



Croquis.
Drac Verd de Sitges



8.2.2015
Jaume Marsé.



5.02.2013
Drac Verd de Sitges



5.02.2013
Drac Verd de Sitges



8.2.2015
Jaume Marsé.



Des del camí de la Fita. 8.2.2015
Jaume Marsé.

Barraca de pedra seca de Mas Maiol

076-BAP

2017

Redactor: Jaume Marsé Ferrer.

Barraca de pedra seca de la Serra de les Pruelles 1

077-BAP

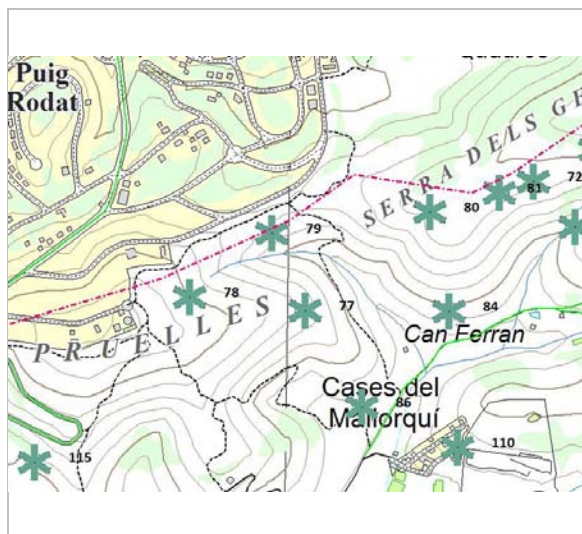
LOCALITZACIÓ

Indret Serra de les Pruelles Codi INE 082704


Adreça/es

Coordenades UTM x = 400558 ; Identificació al plànol **BAP 2** Delimitació bé
y = 4567628 Grafisme categoria * Entorn protecció

DADES CADASTRALS	Número	Superfície	Sostre	N. plantes	Titularitat
	08270A013000050000SA				



Plànol de localització
ICGC. Jaume Marsé.



Vista de la barraca. 4.4.2015
Drac Verd de Sitges

DADES URBANÍSTIQUES

Pla vigent POUM de Sitges 2006
Classificació SNU (sòl no urbanitzable)
Qualificació 25. ESPAIS NATURALS PROTEGITS; SRP-C1 (Sòl No Urbanitzable Costaner C1)
Exp. RPUC Núm. 2005/017959/B
Relació ntiva. Art. 187 de la normativa del POUM.

CATALOGACIÓ

Tipus de bé Patrimoni ambiental-paisatgístic
Classificació Elements caracteritzadors del paisatge rural
Categoria BPU
Nº reg/cat. 077-BAP
Nivell prot. NP1 Integral i NP4 Ambiental
Altres prot. Inventari del Patrimoni Cultural del municipi de Sitges. Fitxa núm. 600

DESCRIPCIÓ DEL BÉ

Context Situada a la Serra de les Pruelles, a la falda del puig d'en Barbeta, a 124 m d'alçària i orientada cap al SO.
Elements Barraca de pedra seca aèria aïllada, de planta el·líptica, l'entrada amb llinda plana. Contrafort a llevant.
Ús actual En desús.
Ús original / altres Refugi, magatzem d'eines.
Estat conservació Dolent; Enderroc del sostre.
Entorn protecció Cap.
Situació de risc Altres riscos; Enrunament.
Altres det. vinculants Catàleg de paisatge de la Regió Metropolitana de Barcelona. Proposta de criteris i accions dirigits prioritàriament a la gestió, núm. 5.1.

ÀMBITS DE PROTECCIÓ I OBJECTE

Raons catalogació Les construccions de pedra seca tenen un gran valor històric i són un autèntic referent identitari a molts territoris. En aquest sentit, han configurat al llarg dels segles uns

Barraca de pedra seca de la Serra de les Pruelles 1

077-BAP

paisatges agrícoles i ramaders de gran valor associats a l'olivera, la vinya, l'ametller i els cereals, plenament adaptats als sòls i al clima.
Elements L'element constructiu.
El valor paisatgístic de l'àrea on s'ubica i la naturalesa de la vegetació autòctona que configura el seu entorn immediat.
Entorn protecció Queda protegit el seu entorn, determinat per un radi de 20 m traçat des del centre de la construcció.

REGULACIÓ DE LES INTERVENCIIONS

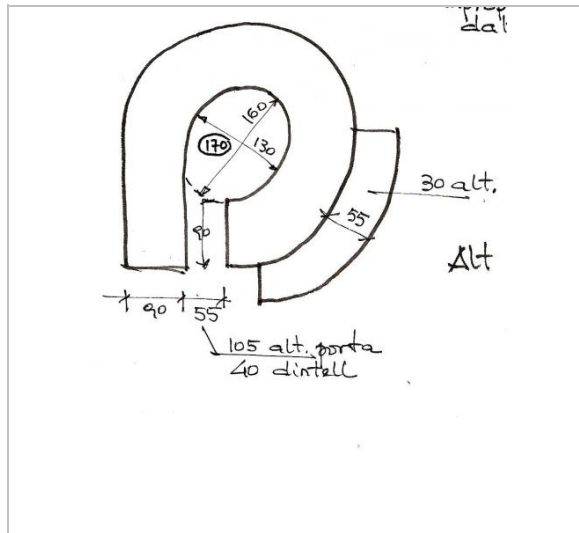
Reg. intervencions Les barraques de vinya són objecte de protecció. Queda prohibida qualsevol acció d'obra o enderroc. Qualsevol intervenció serà objecte de llicència municipal prèvia d'obra menor. En els treballs de conservació, restauració i manteniment, s'han d'utilitzar els materials constructius originals: pedra i terra. No és permesa la utilització de morters. Cal plantar espècies vegetals apropiades al sostre per evitar l'erosió de la capa de terra. Es podrà eliminar la vegetació existent al voltant de la barraca.
Usos permesos Agrari i equipaments socioculturals.
Usos prohibits Emmagatzematge d'andròmines.
Entorn de protecció Millora de la visualització de la barraca i manteniment d'aquest patrimoni.
Gestió Realització de un pla estratègic per crear unes activitats relacionades amb la pedra seca (itineraris, cursos de formació i treballs per a la construcció de pedra seca...) Cal afavorir-ne la protecció, el manteniment i la restauració i garantir-ne una destinació compatible amb un paisatge de qualitat i la gestió del medi (activitat primària, gestió del territori, educació en el paisatge i turisme responsable).
Altres intervencions Es prohibeix el trasllat de pedres del lloc i la translocació de materials geològics originaris. Conservació de la flora autòctona silvestre.

INFORMACIÓ COMPLEMENTÀRIA

Informació històrica Les barraques de vinya són el tipus de construcció de pedra seca més comú a la Mediterrània. A Catalunya, el trobem en gran nombre a les comarques centrals, al Camp de Tarragona i a tot el litoral. Probablement la tècnica per construir-les, el sistema d'aproximació de filades, sigui molt antiga. La tècnica consisteix en anar sobreposant les pedres horitzontalment sense polir, aplanades, ben aparellades entre si i amb un lleuger pendent. La filada superior es decanta cap a l'interior, tot formant anelles de pedra de radi decreixent fins a la cúpula, que es tanca amb una o diverses lloses. A vegades, a sobre també s'hi posa una capa de terra i argila i fins i tot fixadors vegetals, com els lliris. Durant els segles XVIII i XIX, l'augment del conreu de la vinya va fer que s'eixeressin noves terres. Molts dels pagesos eren rabassaires, és a dir, treballaven les vinyes a canvi d'un contracte de rabassa morta, consistent en la donació al propietari del terreny d'una part de la collita. El contracte durava fins que els ceps es morien. Moltes vinyes es trobaven allunyades del nucli del poble i, per això, es construïren uns aixoplucs per a emmagatzemar les eines i sojornar-hi en èpoques en què el treball era intens i no hi havia temps de tornar a casa.
Bibliografia ARTIGAS R, CAMPS A, PASCUAL J. Barraques de pedra seca de Sitges i del Garraf. Pàgina 109. Ajuntament de Sitges. 2002.
MASSANSALVADOR L. Inventari del patrimoni cultural del municipi de Sitges. Oficina del patrimoni cultural. Diputació de Barcelona. Barcelona. 2008.
OBSERVATORI DEL PAISATGE. <http://wikipedra.catpaisatge.net/>. 2014.
Observacions Codi de barraca a la web wikipedra: 66
Protecció anterior Unitat paisatge Catàleg de paisatge de la Regió Metropolitana de Barcelona / Garraf.
Directriu paisatge Les cabanes de pastor o de vinya i els murs de contenció de les feixes agrícoles constitueixen un ric patrimoni històric i arquitectònic de pedra seca. Cal afavorir-ne la protecció, el manteniment i la restauració i garantir-ne una destinació compatible amb un paisatge de qualitat i la gestió del medi (activitat primària, gestió del territori, educació en el paisatge i turisme responsable).
Altres POUM 2006. Barraca de pedra seca: 40

Barraca de pedra seca de la Serra de les Pruelles 1

077-BAP



Croquis.
Drac Verd de Sitges



Vista de la barraca. 2006
Laia Massansalvador Soler



2006
Laia Massansalvador Soler



2006
Laia Massansalvador Soler

2017

Redactor: Jaume Marsé Ferrer.

Barraca de pedra seca de la Serra de les Pruelles 2

078-BAP

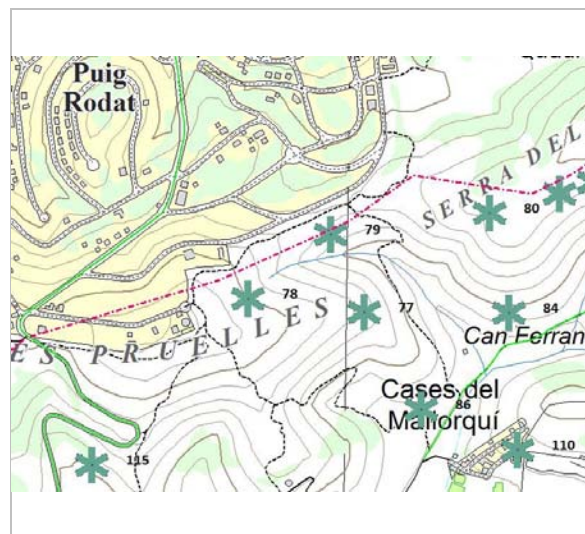
LOCALITZACIÓ

Indret Serra de les Pruelles Codi INE 082704

Adreça/es

Coordenades UTM x = 400340 ; Identificació al plànol **BAP 2** Delimitació bé
y = 4567659 Grafisme categoria * Entorn protecció

DADES CADASTRALS	Número	Superfície	Sostre	N. plantes	Titularitat
	08270A013000050000SA				



Plànol de localització
ICGC. Jaume Marsé.



Vista de la barraca.
Drac Verd de Sitges

DADES URBANÍSTIQUES

Pla vigent POUM de Sitges 2006
Classificació SNU (sòl no urbanitzable)
Qualificació 25. ESPAIS NATURALS PROTEGITS; SRP-C1 (Sòl No Urbanitzable Costaner C1)
Exp. RPUC Núm. 2005/017959/B
Relació ntiva. Art. 187 de la normativa del POUM.

CATALOGACIÓ

Tipus de bé Patrimoni ambiental-paisatgístic
Classificació Elements caracteritzadors del paisatge rural
Categoria BPU
Nº reg/cat. 078-BAP
Nivell prot. NP1 Integral i NP4 Ambiental
Altres prot. Inventari del Patrimoni Cultural del municipi de Sitges. Fitxa núm. 601

DESCRIPCIÓ DEL BÉ

Context Situada a la Serra de les Pruelles, al Sud de la serra dels Gegants, a 150 m d'alçària i orientada cap al SO.
Elements Barraca de pedra seca aèria aïllada, de planta quadrada i llinda plana. Contrafort lateral esquerra.
Ús actual En desús.
Ús original / altres Refugi, magatzem d'eines.
Estat conservació Bo; Perfecte estat
Entorn protecció Cap.
Situació de risc Altres riscos; Enrunament.
Altres det. vinculants Catàleg de paisatge de la Regió Metropolitana de Barcelona. Proposta de criteris i accions dirigits prioritàriament a la gestió, núm. 5.1.

ÀMBITS DE PROTECCIÓ I OBJECTE

Raons catalogació Les construccions de pedra seca tenen un gran valor històric i són un autèntic referent identitari a molts territoris. En aquest sentit, han configurat al llarg dels segles uns

Barraca de pedra seca de la Serra de les Pruelles 2

078-BAP

paisatges agrícoles i ramaders de gran valor associats a l'olivera, la vinya, l'ametller i els cereals, plenament adaptats als sòls i al clima.
Elements L'element constructiu.
El valor paisatgístic de l'àrea on s'ubica i la naturalesa de la vegetació autòctona que configura el seu entorn immediat.
Entorn protecció Queda protegit el seu entorn, determinat per un radi de 20 m traçat des del centre de la construcció.

REGULACIÓ DE LES INTERVENCIIONS

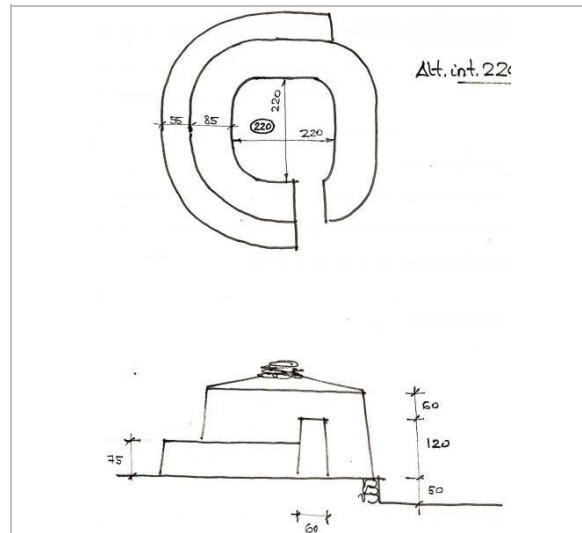
Reg. intervencions Les barraques de vinya són objecte de protecció. Queda prohibida qualsevol acció d'obra o enderroc. Qualsevol intervenció serà objecte de llicència municipal prèvia d'obra menor. En els treballs de conservació, restauració i manteniment, s'han d'utilitzar els materials constructius originals: pedra i terra. No és permesa la utilització de morters. Cal plantar espècies vegetals apropiades al sostre per evitar l'erosió de la capa de terra. Es podrà eliminar la vegetació existent al voltant de la barraca.
Usos permesos Agrari i equipaments socioculturals.
Usos prohibits Emmagatzematge d'andròmines.
Entorn de protecció Millora de la visualització de la barraca i manteniment d'aquest patrimoni.
Gestió Realització de un pla estratègic per crear unes activitats relacionades amb la pedra seca (itineraris, cursos de formació i treballs per a la construcció de pedra seca...) Cal afavorir-ne la protecció, el manteniment i la restauració i garantir-ne una destinació compatible amb un paisatge de qualitat i la gestió del medi (activitat primària, gestió del territori, educació en el paisatge i turisme responsable).
Altres intervencions Es prohibeix el trasllat de pedres del lloc i la translocació de materials geològics originaris. Conservació de la flora autòctona silvestre.

INFORMACIÓ COMPLEMENTÀRIA

Informació històrica Les barraques de vinya són el tipus de construcció de pedra seca més comú a la Mediterrània. A Catalunya, el trobem en gran nombre a les comarques centrals, al Camp de Tarragona i a tot el litoral. Probablement la tècnica per construir-les, el sistema d'aproximació de filades, sigui molt antiga. La tècnica consisteix en anar sobreposant les pedres horitzontalment sense polir, aplanades, ben aparellades entre si i amb un lleuger pendent. La filada superior es decanta cap a l'interior, tot formant anelles de pedra de radi decreixent fins a la cúpula, que es tanca amb una o diverses lloses. A vegades, a sobre també s'hi posa una capa de terra i argila i fins i tot fixadors vegetals, com els lliris. Durant els segles XVIII i XIX, l'augment del conreu de la vinya va fer que s'eixeressin noves terres. Molts dels pagesos eren rabassaires, és a dir, treballaven les vinyes a canvi d'un contracte de rabassa morta, consistent en la donació al propietari del terreny d'una part de la collita. El contracte durava fins que els ceps es morien. Moltes vinyes es trobaven allunyades del nucli del poble i, per això, es construïren uns aixoplucs per a emmagatzemar les eines i sojornar-hi en èpoques en què el treball era intens i no hi havia temps de tornar a casa.
Bibliografia ARTIGAS R, CAMPS A, PASCUAL J. Barraques de pedra seca de Sitges i del Garraf. Pàgina 110. Ajuntament de Sitges. 2002.
MASSANSALVADOR L. Inventari del patrimoni cultural del municipi de Sitges. Oficina del patrimoni cultural. Diputació de Barcelona. Barcelona. 2008.
OBSERVATORI DEL PAISATGE. <http://wikipedra.catpaisatge.net/>. 2014.
Observacions Codi de barraca a la web wikipedra: 67
Protecció anterior Unitat paisatge Catàleg de paisatge de la Regió Metropolitana de Barcelona / Garraf.
Directriu paisatge Les cabanes de pastor o de vinya i els murs de contenció de les feixes agrícoles constitueixen un ric patrimoni històric i arquitectònic de pedra seca. Cal afavorir-ne la protecció, el manteniment i la restauració i garantir-ne una destinació compatible amb un paisatge de qualitat i la gestió del medi (activitat primària, gestió del territori, educació en el paisatge i turisme responsable).
Altres POUM 2006. Barraca de pedra seca: 41

Barraca de pedra seca de la Serra de les Pruelles 2

078-BAP



Croquis.
Drac Verd de Sitges



Vista de la barraca. 2006
Laia Massansalvador Soler



2006
Laia Massansalvador Soler



2006
Laia Massansalvador Soler

2017

Redactor: Jaume Marsé Ferrer.

Barraca de pedra seca de la Serra de les Pruelles 3

079-BAP

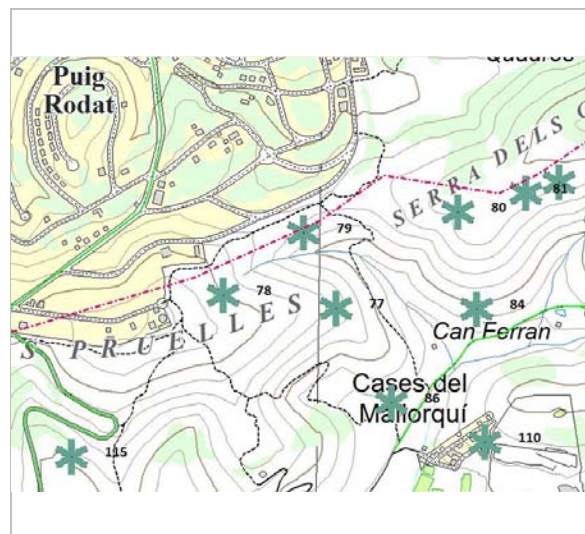
LOCALITZACIÓ

Indret Serra de les Pruelles Codi INE 082704


Adreça/es

Coordenades UTM x = 400490 ; Identificació al plànol **BAP 2** Delimitació bé
y = 4567781 Grafisme categoria * Entorn protecció

DADES CADASTRALS	Número	Superfície	Sostre	N. plantes	Titularitat
	08270A013000050000SA				



Plànol de localització
ICGC. Jaume Marsé.



Vista de la barraca. 1.3.2015
Drac Verd de Sitges

DADES URBANÍSTIQUES

Pla vigent POUM de Sitges 2006
Classificació SNU (sòl no urbanitzable)
Qualificació 25. ESPAIS NATURALS PROTEGITS; SRP-C1 (Sòl No Urbanitzable Costaner C1)
Exp. RPUC Núm. 2005/017959/B
Relació ntiva. Art. 187 de la normativa del POUM.

CATALOGACIÓ

Tipus de bé Patrimoni ambiental-paisatgístic
Classificació Elements caracteritzadors del paisatge rural
Categoria BPU
Nº reg/cat. 079-BAP
Nivell prot. NP1 Integral i NP4 Ambiental
Altres prot. Inventari del Patrimoni Cultural del municipi de Sitges. Fitxa núm. 602

DESCRIPCIÓ DEL BÉ

Context Situada a la Serra de les Pruelles, a 117 m d'alçària i orientada cap al SO.
Elements Barraca de pedra seca aèria aïllada, de planta circular, l'entrada amb llinda plana. Contrafort lateral dret.
Ús actual En desús.
Ús original / altres Refugi, magatzem d'eines.
Estat conservació Dolent; Enderroc del sostre.
Entorn protecció Cap.
Situació de risc Altres riscos; Enrunament.
Altres det. vinculants Catàleg de paisatge de la Regió Metropolitana de Barcelona. Proposta de criteris i accions dirigits prioritàriament a la gestió, núm. 5.1.

ÀMBITS DE PROTECCIÓ I OBJECTE

Raons catalogació Les construccions de pedra seca tenen un gran valor històric i són un autèntic referent identitari a molts territoris. En aquest sentit, han configurat al llarg dels segles uns paisatges agrícoles i ramaders de gran valor associats a l'olivera, la vinya, l'ametller i els

Barraca de pedra seca de la Serra de les Pruelles 3

079-BAP

Elements cereals, plenament adaptats als sòls i al clima.
L'element constructiu.
El valor paisatgístic de l'àrea on s'ubica i la naturalesa de la vegetació autòctona que configura el seu entorn immediat.

Entorn protecció Queda protegit el seu entorn, determinat per un radi de 20 m traçat des del centre de la construcció.

REGULACIÓ DE LES INTERVENCIIONS

Reg. intervencions Les barraques de vinya són objecte de protecció. Queda prohibida qualsevol acció d'obra o enderroc. Qualsevol intervenció serà objecte de llicència municipal prèvia d'obra menor. En els treballs de conservació, restauració i manteniment, s'han d'utilitzar els materials constructius originals: pedra i terra. No és permesa la utilització de morters. Cal plantar espècies vegetals apropiades al sostre per evitar l'erosió de la capa de terra. Es podrà eliminar la vegetació existent al voltant de la barraca.

Usos permesos Agrari i equipaments socioculturals.

Usos prohibits Emmagatzematge d'andròmines.

Entorn de protecció Millora de la visualització de la barraca i manteniment d'aquest patrimoni.

Gestió Realització de un pla estratègic per crear unes activitats relacionades amb la pedra seca (itineraris, cursos de formació i treballs per a la construcció de pedra seca...)
Cal afavorir-ne la protecció, el manteniment i la restauració i garantir-ne una destinació compatible amb un paisatge de qualitat i la gestió del medi (activitat primària, gestió del territori, educació en el paisatge i turisme responsable).

Altres intervencions Es prohibeix el trasllat de pedres del lloc i la translocació de materials geològics originaris. Conservació de la flora autòctona silvestre.

INFORMACIÓ COMPLEMENTÀRIA

Informació històrica Les barraques de vinya són el tipus de construcció de pedra seca més comú a la Mediterrània. A Catalunya, el trobem en gran nombre a les comarques centrals, al Camp de Tarragona i a tot el litoral. Probablement la tècnica per construir-les, el sistema d'aproximació de filades, sigui molt antiga. La tècnica consisteix en anar sobreposant les pedres horitzontalment sense polir, aplanades, ben aparellades entre si i amb un lleuger pendent. La filada superior es decanta cap a l'interior, tot formant anelles de pedra de radi decreixent fins a la cúpula, que es tanca amb una o diverses lloses. A vegades, a sobre també s'hi posa una capa de terra i argila i fins i tot fixadors vegetals, com els lliris. Durant els segles XVIII i XIX, l'augment del conreu de la vinya va fer que s'eixeressin noves terres. Molts dels pagesos eren rabassaires, és a dir, treballaven les vinyes a canvi d'un contracte de rabassa morta, consistent en la donació al propietari del terreny d'una part de la collita. El contracte durava fins que els ceps es morien. Moltes vinyes es trobaven allunyades del nucli del poble i, per això, es construïren uns aixoplucs per a emmagatzemar les eines i sojornar-hi en èpoques en què el treball era intens i no hi havia temps de tornar a casa.

Bibliografia ARTIGAS R, CAMPS A, PASCUAL J. Barraques de pedra seca de Sitges i del Garraf. Ajuntament de Sitges. 2002.
OBSERVATORI DEL PAISATGE. <http://wikipedra.catpaisatge.net/> . 2014.

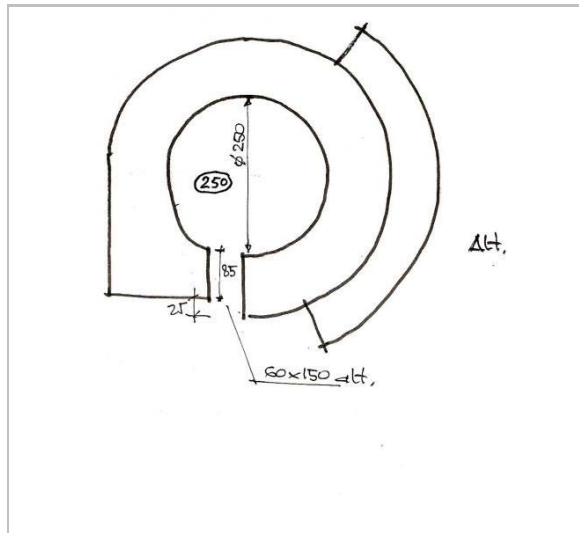
Observacions Codi de barraca a la web wikipedra: 68

Protecció anterior Unitat paisatge Catàleg de paisatge de la Regió Metropolitana de Barcelona / Garraf.
Directriu paisatge Les cabanes de pastor o de vinya i els murs de contenció de les feixes agrícoles constitueixen un ric patrimoni històric i arquitectònic de pedra seca. Cal afavorir-ne la protecció, el manteniment i la restauració i garantir-ne una destinació compatible amb un paisatge de qualitat i la gestió del medi (activitat primària, gestió del territori, educació en el paisatge i turisme responsable).

Altres POUM 2006. Barraca de pedra seca: 42

Barraca de pedra seca de la Serra de les Pruelles 3

079-BAP



Croquis.
Drac Verd de Sitges

2017

Redactor: Jaume Marsé Ferrer.

Barraca de pedra seca de la Serra dels Gegants 2

080-BAP

LOCALITZACIÓ

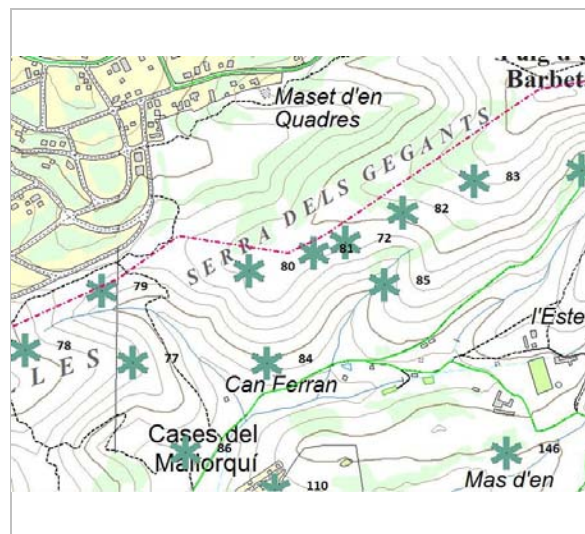
Indret Voltants de la Serra dels Gegants Codi INE 082704

Adreça/es

Coordenades UTM x = 400777 ; Identificació al plànol BAP 2 Delimitació bé
y = 4567817 Grafisme categoria * Entorn protecció

DADES CADASTRALS Número Superfície Sostre N. plantes Titularitat

08270A013000050000SA



Plànol de localització
ICGC. Jaume Marsé.



Vista de la barraca.
Drac Verd de Sitges

DADES URBANÍSTIQUES

Pla vigent POUM de Sitges 2006
Classificació SNU (sòl no urbanitzable)
Qualificació 25. ESPAIS NATURALS PROTEGITS; SRP-C1 (Sòl No Urbanitzable Costaner C1)
Exp. RPUC Núm. 2005/017959/B
Relació ntiva. Art. 187 de la normativa del POUM.

CATALOGACIÓ

Tipus de bé Patrimoni ambiental-paisatgístic
Classificació Elements caracteritzadors del paisatge rural
Categoria BPU
Nº reg/cat. 080-BAP
Nivell prot. NP1 Integral i NP4 Ambiental
Altres prot. Inventari del Patrimoni Cultural del municipi de Sitges. Fitxa núm. 603

DESCRIPCIÓ DEL BÉ

Context Situada a prop de la Serra dels Gegants, a la falda Sud-est del Puig d'en Barbeta, a 143 m d'alçària i orientada cap al SO.
Elements Barraca de pedra seca aèria aïllada, de planta circular, l'entrada amb llinda plana.
Ús actual En desús.
Ús original / altres Refugi, magatzem d'eines.
Estat conservació Dolent; Enderroc del sostre.
Entorn protecció Cap.
Situació de risc Altres riscos; Enrunament.
Altres det. vinculants Catàleg de paisatge de la Regió Metropolitana de Barcelona. Proposta de criteris i accions dirigits prioritàriament a la gestió, núm. 5.1.

ÀMBITS DE PROTECCIÓ I OBJECTE

Raons catalogació Les construccions de pedra seca tenen un gran valor històric i són un autèntic referent identitari a molts territoris. En aquest sentit, han configurat al llarg dels segles uns paisatges agrícoles i ramaders de gran valor associats a l'olivera, la vinya, l'ametller i els

Barraca de pedra seca de la Serra dels Gegants 2

080-BAP

Elements cereals, plenament adaptats als sòls i al clima.
L'element constructiu.
El valor paisatgístic de l'àrea on s'ubica i la naturalesa de la vegetació autòctona que configura el seu entorn immediat.

Entorn protecció Queda protegit el seu entorn, determinat per un radi de 20 m traçat des del centre de la construcció.

REGULACIÓ DE LES INTERVENCIIONS

Reg. intervencions Les barraques de vinya són objecte de protecció. Queda prohibida qualsevol acció d'obra o enderroc. Qualsevol intervenció serà objecte de llicència municipal prèvia d'obra menor. En els treballs de conservació, restauració i manteniment, s'han d'utilitzar els materials constructius originals: pedra i terra. No és permesa la utilització de morters. Cal plantar espècies vegetals apropiades al sostre per evitar l'erosió de la capa de terra. Es podrà eliminar la vegetació existent al voltant de la barraca.

Usos permesos Agrari i equipaments socioculturals.

Usos prohibits Emmagatzematge d'andròmines.

Entorn de protecció Millora de la visualització de la barraca i manteniment d'aquest patrimoni.

Gestió Realització de un pla estratègic per crear unes activitats relacionades amb la pedra seca (itineraris, cursos de formació i treballs per a la construcció de pedra seca...) Cal afavorir-ne la protecció, el manteniment i la restauració i garantir-ne una destinació compatible amb un paisatge de qualitat i la gestió del medi (activitat primària, gestió del territori, educació en el paisatge i turisme responsable).

Altres intervencions Es prohibeix el trasllat de pedres del lloc i la translocació de materials geològics originaris. Conservació de la flora autòctona silvestre.

INFORMACIÓ COMPLEMENTÀRIA

Informació històrica Les barraques de vinya són el tipus de construcció de pedra seca més comú a la Mediterrània. A Catalunya, el trobem en gran nombre a les comarques centrals, al Camp de Tarragona i a tot el litoral. Probablement la tècnica per construir-les, el sistema d'aproximació de filades, sigui molt antiga. La tècnica consisteix en anar sobreposant les pedres horitzontalment sense polir, aplanades, ben aparellades entre si i amb un lleuger pendent. La filada superior es decanta cap a l'interior, tot formant anelles de pedra de radi decreixent fins a la cúpula, que es tanca amb una o diverses lloses. A vegades, a sobre també s'hi posa una capa de terra i argila i fins i tot fixadors vegetals, com els lliris. Durant els segles XVIII i XIX, l'augment del conreu de la vinya va fer que s'eixeressin noves terres. Molts dels pagesos eren rabassaires, és a dir, treballaven les vinyes a canvi d'un contracte de rabassa morta, consistent en la donació al propietari del terreny d'una part de la collita. El contracte durava fins que els ceps es morien. Moltes vinyes es trobaven allunyades del nucli del poble i, per això, es construïren uns aixoplucs per a emmagatzemar les eines i sojornar-hi en èpoques en què el treball era intens i no hi havia temps de tornar a casa.

Bibliografia ARTIGAS R, CAMPS A, PASCUAL J. Barraques de pedra seca de Sitges i del Garraf. Ajuntament de Sitges. 2002.
MASSANSALVADOR L. Inventari del patrimoni cultural del municipi de Sitges. Oficina del patrimoni cultural. Diputació de Barcelona. Barcelona. 2008.
OBSERVATORI DEL PAISATGE. <http://wikipedra.catpaisatge.net/>. 2014.

Observacions Codi de barraca a la web wikipedra: 69

Protecció anterior

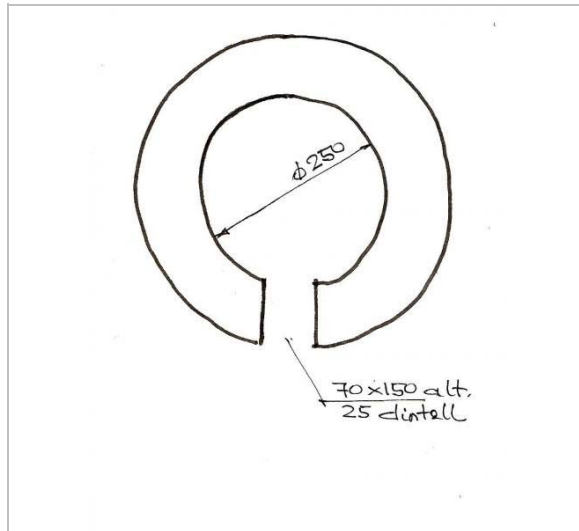
Unitat paisatge Catàleg de paisatge de la Regió Metropolitana de Barcelona / Garraf.

Directriu paisatge Les cabanes de pastor o de vinya i els murs de contenció de les feixes agrícoles constitueixen un ric patrimoni històric i arquitectònic de pedra seca. Cal afavorir-ne la protecció, el manteniment i la restauració i garantir-ne una destinació compatible amb un paisatge de qualitat i la gestió del medi (activitat primària, gestió del territori, educació en el paisatge i turisme responsable).

Altres POUM 2006. Barraca de pedra seca: 43

Barraca de pedra seca de la Serra dels Gegants 2

080-BAP



Croquis.
Drac Verd de Sitges



Vista de la barraca. 2006
Laia Massansalvador Soler



2006
Laia Massansalvador Soler



2006
Laia Massansalvador Soler

2017

Redactor: Jaume Marsé Ferrer.

Cisterna de pedra seca de la Serra dels Gegants 3

081-BAP

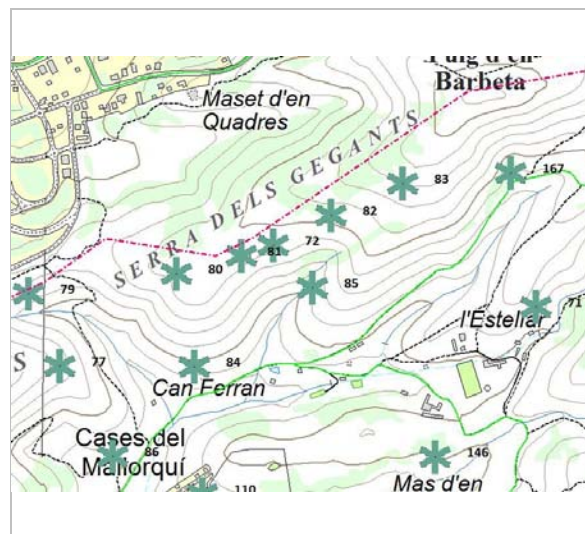
LOCALITZACIÓ

Indret Voltants de la Serra dels Gegants Codi INE 082704


Adreça/es

Coordenades UTM x = 400925 ; Identificació al plànol BAP 2 Delimitació bé
y = 4567856 Grafisme categoria * Entorn protecció

DADES CADASTRALS	Número	Superfície	Sostre	N. plantes	Titularitat
	08270A013000050000SA				



Plànol de localització
ICGC. Jaume Marsé.



Vista de la barraca.
Drac Verd de Sitges

DADES URBANÍSTIQUES

Pla vigent POUM de Sitges 2006
Classificació SNU (sòl no urbanitzable)
Qualificació 25. ESPAIS NATURALS PROTEGITS; SRP-C1 (Sòl No Urbanitzable Costaner C1)
Exp. RPUC Núm. 2005/017959/B
Relació ntiva. Art. 187 de la normativa del POUM.

CATALOGACIÓ

Tipus de bé Patrimoni ambiental-paisatgístic
Classificació Elements caracteritzadors del paisatge rural
Categoria BPU
Nº reg/cat. 081-BAP
Nivell prot. NP1 Integral i NP4 Ambiental
Altres prot. Inventari del Patrimoni Cultural del municipi de Sitges. Fitxa núm. 604

DESCRIPCIÓ DEL BÉ

Context Situada a prop de la Serra dels Gegants, a 142 m d'alçària i orientada cap al Sud. A prop de la barraca de pedra seca núm. 72.
Elements Cisterna de pedra seca aèria adossada al marge, de planta quadrada i llinda plana.
Ús actual En desús.
Ús original / altres Emmagatzematge d'aigua pluvial.
Estat conservació Bo; Perfecte estat
Entorn protecció Cap.
Situació de risc Altres riscos; Enrunament.
Altres det. vinculants Catàleg de paisatge de la Regió Metropolitana de Barcelona. Proposta de criteris i accions dirigits prioritàriament a la gestió, núm. 5.1.

ÀMBITS DE PROTECCIÓ I OBJECTE

Raons catalogació Les construccions de pedra seca tenen un gran valor històric i són un autèntic referent identitari a molts territoris. En aquest sentit, han configurat al llarg dels segles uns paisatges agrícoles i ramaders de gran valor associats a l'olivera, la vinya, l'ametller i els

Cisterna de pedra seca de la Serra dels Gegants 3

081-BAP

Elements cereals, plenament adaptats als sòls i al clima.
L'element constructiu.
El valor paisatgístic de l'àrea on s'ubica i la naturalesa de la vegetació autòctona que configura el seu entorn immediat.
Entorn protecció Queda protegit el seu entorn, determinat per un radi de 20 m traçat des del centre de la construcció.

REGULACIÓ DE LES INTERVENCIIONS

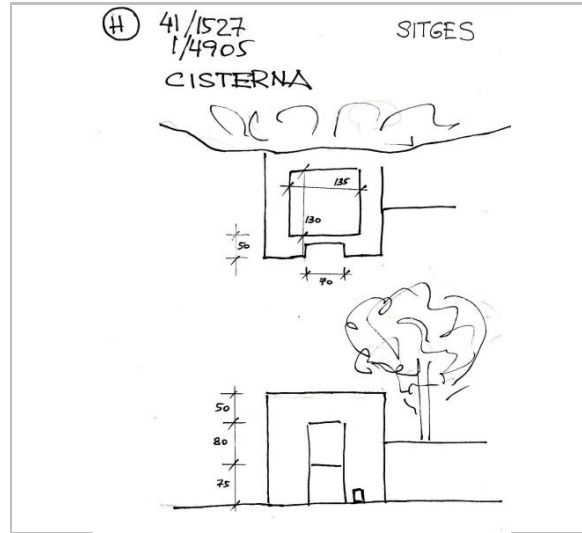
Reg. intervencions Les barraques de vinya són objecte de protecció. Queda prohibida qualsevol acció d'obra o enderroc. Qualsevol intervenció serà objecte de llicència municipal prèvia d'obra menor. En els treballs de conservació, restauració i manteniment, s'han d'utilitzar els materials constructius originals: pedra i terra. No és permesa la utilització de morters. Cal plantar espècies vegetals apropiades al sostre per evitar l'erosió de la capa de terra. Es podrà eliminar la vegetació existent al voltant de la barraca.
Usos permesos Agrari i equipaments socioculturals.
Usos prohibits Emmagatzematge d'andròmines.
Entorn de protecció Millora de la visualització de la barraca i manteniment d'aquest patrimoni.
Gestió Realització de un pla estratègic per crear unes activitats relacionades amb la pedra seca (itineraris, cursos de formació i treballs per a la construcció de pedra seca...) Cal afavorir-ne la protecció, el manteniment i la restauració i garantir-ne una destinació compatible amb un paisatge de qualitat i la gestió del medi (activitat primària, gestió del territori, educació en el paisatge i turisme responsable).
Altres intervencions Es prohibeix el trasllat de pedres del lloc i la translocació de materials geològics originaris. Conservació de la flora autòctona silvestre.

INFORMACIÓ COMPLEMENTÀRIA

Informació històrica Les cisternes són una altre tipus de construcció en pedra seca. S'ubiquen a prop de les barraques. Normalment estan constituïdes per un dipòsit subterrani de 2 o 3 m de fondària. Recollien l'aigua de pluja de la superfície propera que sovint era un rocallís. A Catalunya, trobem construccions de pedra seca en gran nombre a les comarques centrals, al Camp de Tarragona i a tot el litoral. Durant els segles XVIII i XIX, l'augment del conreu de la vinya va fer que s'eixermissin noves terres. Molts dels pagesos eren rabassaires, és a dir, treballaven les vinyes a canvi d'un contracte de rabassa morta, consistent en la donació al propietari del terreny d'una part de la collita. El contracte durava fins que els ceps es morien. Moltes vinyes es trobaven allunyades del nucli del poble i, per això, es construïren uns aixoplucs per a emmagatzemar les eines i sojornar-hi en èpoques en què el treball era intens i no hi havia temps de tornar a casa.
Bibliografia ARTIGAS R, CAMPS A, PASCUAL J. Barraques de pedra seca de Sitges i del Garraf. Ajuntament de Sitges. 2002.
OBSERVATORI DEL PAISATGE. <http://wikipedra.catpaisatge.net/> . 2014.
Observacions Codi de la cisterna a la web wikipedra: 2139
Protecció anterior
Unitat paisatge Catàleg de paisatge de la Regió Metropolitana de Barcelona / Garraf.
Directriu paisatge Les cabanes de pastor o de vinya i els murs de contenció de les feixes agrícoles constitueixen un ric patrimoni històric i arquitectònic de pedra seca. Cal afavorir-ne la protecció, el manteniment i la restauració i garantir-ne una destinació compatible amb un paisatge de qualitat i la gestió del medi (activitat primària, gestió del territori, educació en el paisatge i turisme responsable).
Altres POUM 2006. Barraca de pedra seca: 44

Cisterna de pedra seca de la Serra dels Gegants 3

081-BAP



Croquis.
Drac Verd de Sitges

2017

Redactor: Jaume Marsé Ferrer.

Barraca de pedra seca de la Serra dels Gegants 4

082-BAP

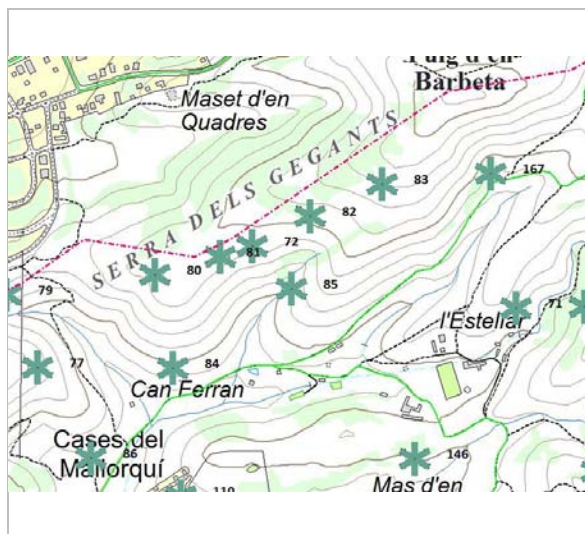
LOCALITZACIÓ

Indret Voltants de la Serra dels Gegants Codi INE 082704

Adreça/es

Coordenades UTM x = 401110 ; Identificació al plànol **BAP 2** Delimitació bé
y = 4567942 Grafisme categoria * Entorn protecció

DADES CADASTRALS	Número	Superfície	Sostre	N. plantes	Titularitat
	08270A013000050000SA				



Plànol de localització
ICGC. Jaume Marsé.



Vista de la barraca.
Drac Verd de Sitges

DADES URBANÍSTIQUES

Pla vigent POUM de Sitges 2006
Classificació SNU (sòl no urbanitzable)
Qualificació 25. ESPAIS NATURALS PROTEGITS; SRP-C1 (Sòl No Urbanitzable Costaner C1)
Exp. RPUC Núm. 2005/017959/B
Relació ntiva. Art. 187 de la normativa del POUM.

CATALOGACIÓ

Tipus de bé Patrimoni ambiental-paisatgístic
Classificació Elements caracteritzadors del paisatge rural
Categoria BPU
Nº reg/cat. 082-BAP
Nivell prot. NP1 Integral i NP4 Ambiental
Altres prot. Inventari del Patrimoni Cultural del municipi de Sitges. Fitxa núm. 623

DESCRIPCIÓ DEL BÉ

Context Situada prop de la Serra dels Gegants, a la falda del puig d'en Barbeta, al Sud Est, a 154 m d'alçària i orientada cap al Sud.
Elements Barraca de pedra seca aèria aïllada, de planta trapezoïdal i llinda plana.
Ús actual En desús.
Ús original / altres Refugi, magatzem d'eines.
Estat conservació Regular; Enderroc exterior petit
Entorn protecció Cap.
Situació de risc Altres riscos; Enrunament.
Altres det. vinculants Catàleg de paisatge de la Regió Metropolitana de Barcelona. Proposta de criteris i accions dirigits prioritàriament a la gestió, núm. 5.1.

ÀMBITS DE PROTECCIÓ I OBJECTE

Raons catalogació Les construccions de pedra seca tenen un gran valor històric i són un autèntic referent identitari a molts territoris. En aquest sentit, han configurat al llarg dels segles uns paisatges agrícoles i ramaders de gran valor associats a l'olivera, la vinya, l'ametller i els

Barraca de pedra seca de la Serra dels Gegants 4

082-BAP

Elements cereals, plenament adaptats als sòls i al clima.
L'element constructiu.
El valor paisatgístic de l'àrea on s'ubica i la naturalesa de la vegetació autòctona que configura el seu entorn immediat.

Entorn protecció Queda protegit el seu entorn, determinat per un radi de 20 m traçat des del centre de la construcció.

REGULACIÓ DE LES INTERVENCIIONS

Reg. intervencions Les barraques de vinya són objecte de protecció. Queda prohibida qualsevol acció d'obra o enderroc. Qualsevol intervenció serà objecte de llicència municipal prèvia d'obra menor. En els treballs de conservació, restauració i manteniment, s'han d'utilitzar els materials constructius originals: pedra i terra. No és permesa la utilització de morters. Cal plantar espècies vegetals apropiades al sostre per evitar l'erosió de la capa de terra. Es podrà eliminar la vegetació existent al voltant de la barraca.

Usos permesos Agrari i equipaments socioculturals.

Usos prohibits Emmagatzematge d'andròmines.

Entorn de protecció Millora de la visualització de la barraca i manteniment d'aquest patrimoni.

Gestió Realització de un pla estratègic per crear unes activitats relacionades amb la pedra seca (itineraris, cursos de formació i treballs per a la construcció de pedra seca...) Cal afavorir-ne la protecció, el manteniment i la restauració i garantir-ne una destinació compatible amb un paisatge de qualitat i la gestió del medi (activitat primària, gestió del territori, educació en el paisatge i turisme responsable).

Altres intervencions Es prohibeix el trasllat de pedres del lloc i la translocació de materials geològics originaris. Conservació de la flora autòctona silvestre.

INFORMACIÓ COMPLEMENTÀRIA

Informació històrica Les barraques de vinya són el tipus de construcció de pedra seca més comú a la Mediterrània. A Catalunya, el trobem en gran nombre a les comarques centrals, al Camp de Tarragona i a tot el litoral. Probablement la tècnica per construir-les, el sistema d'aproximació de filades, sigui molt antiga. La tècnica consisteix en anar sobreposant les pedres horitzontalment sense polir, aplanades, ben aparellades entre si i amb un lleuger pendent. La filada superior es decanta cap a l'interior, tot formant anelles de pedra de radi decreixent fins a la cúpula, que es tanca amb una o diverses lloses. A vegades, a sobre també s'hi posa una capa de terra i argila i fins i tot fixadors vegetals, com els lliris. Durant els segles XVIII i XIX, l'augment del conreu de la vinya va fer que s'eixeressin noves terres. Molts dels pagesos eren rabassaires, és a dir, treballaven les vinyes a canvi d'un contracte de rabassa morta, consistent en la donació al propietari del terreny d'una part de la collita. El contracte durava fins que els ceps es morien. Moltes vinyes es trobaven allunyades del nucli del poble i, per això, es construïren uns aixoplucs per a emmagatzemar les eines i sojornar-hi en èpoques en què el treball era intens i no hi havia temps de tornar a casa.

Bibliografia ARTIGAS R, CAMPS A, PASCUAL J. Barraques de pedra seca de Sitges i del Garraf. Pàgina 111. Ajuntament de Sitges. 2002.
MASSANSALVADOR L. Inventari del patrimoni cultural del municipi de Sitges. Oficina del patrimoni cultural. Diputació de Barcelona. Barcelona. 2008.
OBSERVATORI DEL PAISATGE. <http://wikipedra.catpaisatge.net/>. 2014.

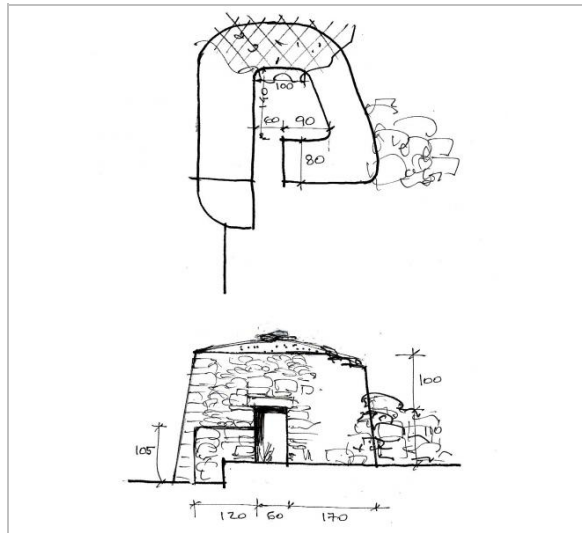
Observacions Codi de barraca a la web wikipedra: 71

Protecció anterior
Unitat paisatge Catàleg de paisatge de la Regió Metropolitana de Barcelona / Garraf.
Directriu paisatge Les cabanes de pastor o de vinya i els murs de contenció de les feixes agrícoles constitueixen un ric patrimoni històric i arquitectònic de pedra seca. Cal afavorir-ne la protecció, el manteniment i la restauració i garantir-ne una destinació compatible amb un paisatge de qualitat i la gestió del medi (activitat primària, gestió del territori, educació en el paisatge i turisme responsable).

Altres POUM 2006. Barraca de pedra seca: 45

Barraca de pedra seca de la Serra dels Gegants 4

082-BAP



Croquis.
Drac Verd de Sitges



Vista de la barraca. 2006
Laia Massansalvador Soler



2006
Laia Massansalvador Soler



2006
Laia Massansalvador Soler

2017

Redactor: Jaume Marsé Ferrer.

Barraca de pedra seca de la Serra dels Gegants 5

083-BAP

LOCALITZACIÓ

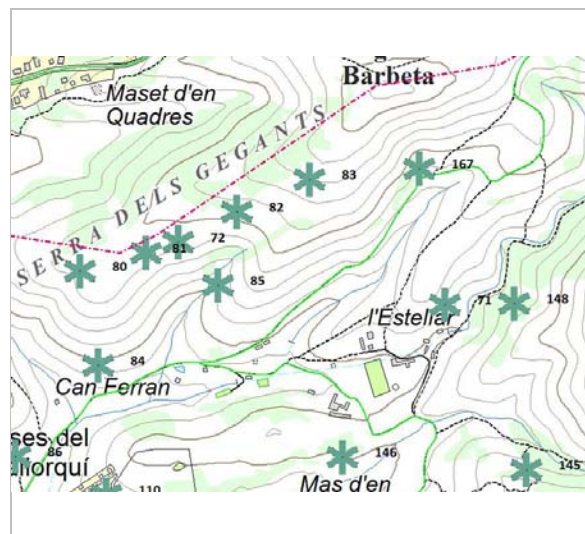
Indret Voltants de la Serra dels Gegants Codi INE 082704

Adreça/es

Coordenades UTM x = 401227 ; Identificació al plànol BAP 2 Delimitació bé
y = 4567996 Grafisme categoria * Entorn protecció

DADES CADASTRALS Número Superfície Sostre N. plantes Titularitat

08270A013000050000SA



Plànol de localització
ICGC. Jaume Marsé.



Vista de la barraca.
Drac Verd de Sitges

DADES URBANÍSTIQUES

Pla vigent POUM de Sitges 2006
Classificació SNU (sòl no urbanitzable)
Qualificació 25. ESPAIS NATURALS PROTEGITS; SRP-C1 (Sòl No Urbanitzable Costaner C1)
Exp. RPUC Núm. 2005/017959/B
Relació ntiva. Art. 187 de la normativa del POUM.

CATALOGACIÓ

Tipus de bé Patrimoni ambiental-paisatgístic
Classificació Elements caracteritzadors del paisatge rural
Categoria BPU
Nº reg/cat. 083-BAP
Nivell prot. NP1 Integral i NP4 Ambiental
Altres prot. Inventari del Patrimoni Cultural del municipi de Sitges. Fitxa núm. 617

DESCRIPCIÓ DEL BÉ

Context Situada prop de la Serra dels Gegants, a la falda del puig d'en Barbeta, al Sud Est, a 180 m d'alçària i orientada cap al SO.
Elements Barraca de pedra seca aèria aïllada, de planat irregular i llinda plana.
Ús actual En desús.
Ús original / altres Refugi, magatzem d'eines.
Estat conservació Bo; Perfecte estat
Entorn protecció Cap.
Situació de risc Altres riscos; Enrunament.
Altres det. vinculants Catàleg de paisatge de la Regió Metropolitana de Barcelona. Proposta de criteris i accions dirigits prioritàriament a la gestió, núm. 5.1.

ÀMBITS DE PROTECCIÓ I OBJECTE

Raons catalogació Les construccions de pedra seca tenen un gran valor històric i són un autèntic referent identitari a molts territoris. En aquest sentit, han configurat al llarg dels segles uns paisatges agrícoles i ramaders de gran valor associats a l'olivera, la vinya, l'ametller i els

Barraca de pedra seca de la Serra dels Gegants 5

083-BAP

Elements cereals, plenament adaptats als sòls i al clima.
L'element constructiu.
El valor paisatgístic de l'àrea on s'ubica i la naturalesa de la vegetació autòctona que configura el seu entorn immediat.

Entorn protecció Queda protegit el seu entorn, determinat per un radi de 20 m traçat des del centre de la construcció.

REGULACIÓ DE LES INTERVENCIIONS

Reg. intervencions Les barraques de vinya són objecte de protecció. Queda prohibida qualsevol acció d'obra o enderroc. Qualsevol intervenció serà objecte de llicència municipal prèvia d'obra menor. En els treballs de conservació, restauració i manteniment, s'han d'utilitzar els materials constructius originals: pedra i terra. No és permesa la utilització de morters. Cal plantar espècies vegetals apropiades al sostre per evitar l'erosió de la capa de terra. Es podrà eliminar la vegetació existent al voltant de la barraca.

Usos permesos Agrari i equipaments socioculturals.

Usos prohibits Emmagatzematge d'andròmines.

Entorn de protecció Millora de la visualització de la barraca i manteniment d'aquest patrimoni.

Gestió Realització de un pla estratègic per crear unes activitats relacionades amb la pedra seca (itineraris, cursos de formació i treballs per a la construcció de pedra seca...) Cal afavorir-ne la protecció, el manteniment i la restauració i garantir-ne una destinació compatible amb un paisatge de qualitat i la gestió del medi (activitat primària, gestió del territori, educació en el paisatge i turisme responsable).

Altres intervencions Es prohibeix el trasllat de pedres del lloc i la translocació de materials geològics originaris. Conservació de la flora autòctona silvestre.

INFORMACIÓ COMPLEMENTÀRIA

Informació històrica Les barraques de vinya són el tipus de construcció de pedra seca més comú a la Mediterrània. A Catalunya, el trobem en gran nombre a les comarques centrals, al Camp de Tarragona i a tot el litoral. Probablement la tècnica per construir-les, el sistema d'aproximació de filades, sigui molt antiga. La tècnica consisteix en anar sobreposant les pedres horitzontalment sense polir, aplanades, ben aparellades entre si i amb un lleuger pendent. La filada superior es decanta cap a l'interior, tot formant anelles de pedra de radi decreixent fins a la cúpula, que es tanca amb una o diverses lloses. A vegades, a sobre també s'hi posa una capa de terra i argila i fins i tot fixadors vegetals, com els lliris. Durant els segles XVIII i XIX, l'augment del conreu de la vinya va fer que s'eixeressin noves terres. Molts dels pagesos eren rabassaires, és a dir, treballaven les vinyes a canvi d'un contracte de rabassa morta, consistent en la donació al propietari del terreny d'una part de la collita. El contracte durava fins que els ceps es morien. Moltes vinyes es trobaven allunyades del nucli del poble i, per això, es construïren uns aixoplucs per a emmagatzemar les eines i sojornar-hi en èpoques en què el treball era intens i no hi havia temps de tornar a casa.

Bibliografia ARTIGAS R, CAMPS A, PASCUAL J. Barraques de pedra seca de Sitges i del Garraf. Ajuntament de Sitges. 2002.
MASSANSALVADOR L. Inventari del patrimoni cultural del municipi de Sitges. Oficina del patrimoni cultural. Diputació de Barcelona. Barcelona. 2008.
OBSERVATORI DEL PAISATGE. <http://wikipedra.catpaisatge.net/>. 2014.

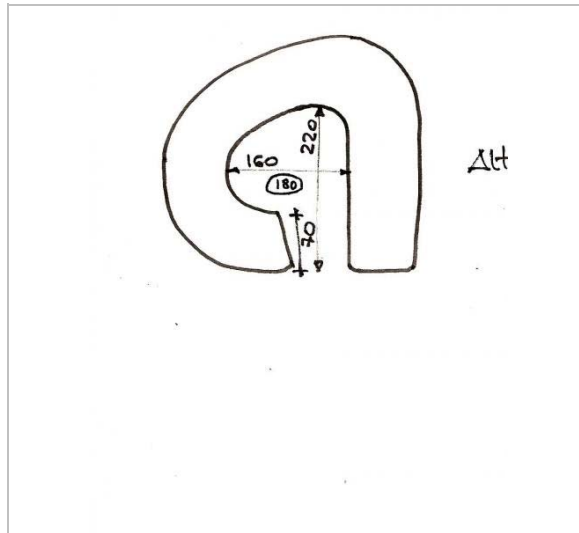
Observacions Codi de barraca a la web wikipedra: 72

Protecció anterior Unitat paisatge Catàleg de paisatge de la Regió Metropolitana de Barcelona / Garraf.
Directriu paisatge Les cabanes de pastor o de vinya i els murs de contenció de les feixes agrícoles constitueixen un ric patrimoni històric i arquitectònic de pedra seca. Cal afavorir-ne la protecció, el manteniment i la restauració i garantir-ne una destinació compatible amb un paisatge de qualitat i la gestió del medi (activitat primària, gestió del territori, educació en el paisatge i turisme responsable).

Altres POUM 2006. Barraca de pedra seca: 46

Barraca de pedra seca de la Serra dels Gegants 5

083-BAP



Croquis.
Drac Verd de Sitges



Vista de la barraca. 2006
Laia Massansalvador Soler



2006
Laia Massansalvador Soler



2006
Laia Massansalvador Soler

2017

Redactor: Jaume Marsé Ferrer.

Barraca de pedra seca del Fondo d'en Portes

084-BAP

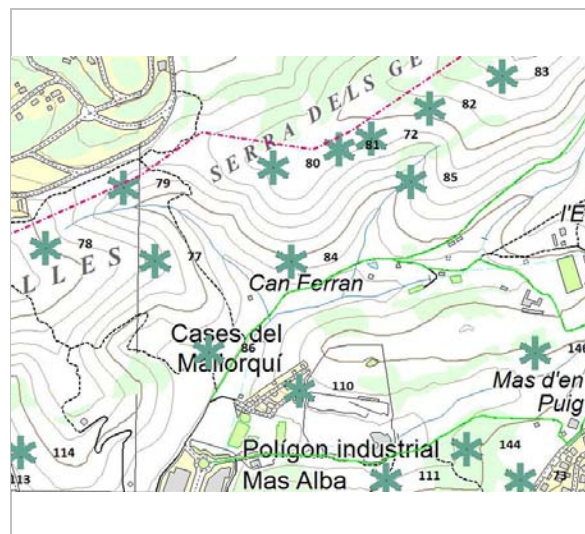
LOCALITZACIÓ

Indret Fondo d'en Portes Codi INE 082704

Adreça/es

Coordenades UTM x = 400816 ; Identificació al plànol BAP 2 Delimitació bé
y = 4567642 Grafisme categoria * Entorn protecció

DADES CADASTRALS	Número	Superfície	Sostre	N. plantes	Titularitat
	08270A013000050000SA				



Plànol de localització
ICGC. Jaume Marsé.



Vista de la barraca.
Drac Verd de Sitges

DADES URBANÍSTIQUES

Pla vigent POUM de Sitges 2006
Classificació SNU (sòl no urbanitzable)
Qualificació 25. ESPAIS NATURALS PROTEGITS; SRP-C1 (Sòl No Urbanitzable Costaner C1)
Exp. RPUC Núm. 2005/017959/B
Relació ntiva. Art. 187 de la normativa del POUM.

CATALOGACIÓ

Tipus de bé Patrimoni ambiental-paisatgístic
Classificació Elements caracteritzadors del paisatge rural
Categoria BPU
Nº reg/cat. 084-BAP
Nivell prot. NP1 Integral i NP4 Ambiental
Altres prot. Inventari del Patrimoni Cultural del municipi de Sitges. Fitxa núm. 576

DESCRIPCIÓ DEL BÉ

Context Situada al fondo d'en Portes, al vessant Sud de la Serra dels Gegants, a 97 m d'alçària i orientada cap a l'Est.
Elements Barraca de pedra seca aèria aïllada, de planta circular, l'entrada amb llinda plana. Té una fornícula.
Ús actual En desús.
Ús original / altres Refugi, magatzem d'eines.
Estat conservació Dolent; Enderroc exterior gran. En els últims anys s'ha deteriorat molt.
Entorn protecció Cap.
Situació de risc Altres riscos; Enrunament.
Altres det. vinculants Catàleg de paisatge de la Regió Metropolitana de Barcelona. Proposta de criteris i accions dirigits prioritàriament a la gestió, núm. 5.1.

ÀMBITS DE PROTECCIÓ I OBJECTE

Raons catalogació Les construccions de pedra seca tenen un gran valor històric i són un autèntic referent identitari a molts territoris. En aquest sentit, han configurat al llarg dels segles uns

Barraca de pedra seca del Fondo d'en Portes

084-BAP

paisatges agrícoles i ramaders de gran valor associats a l'olivera, la vinya, l'ametller i els cereals, plenament adaptats als sòls i al clima.

Elements L'element constructiu.
El valor paisatgístic de l'àrea on s'ubica i la naturalesa de la vegetació autòctona que configura el seu entorn immediat.

Entorn protecció Queda protegit el seu entorn, determinat per un radi de 20 m traçat des del centre de la construcció.

REGULACIÓ DE LES INTERVENCIIONS

Reg. intervencions Les barraques de vinya són objecte de protecció. Queda prohibida qualsevol acció d'obra o enderroc. Qualsevol intervenció serà objecte de llicència municipal prèvia d'obra menor. En els treballs de conservació, restauració i manteniment, s'han d'utilitzar els materials constructius originals: pedra i terra. No és permesa la utilització de morters. Cal plantar espècies vegetals apropiades al sostre per evitar l'erosió de la capa de terra. Es podrà eliminar la vegetació existent al voltant de la barraca.

Usos permesos Agrari i equipaments socioculturals.

Usos prohibits Emmagatzematge d'andròmines.

Entorn de protecció Millora de la visualització de la barraca i manteniment d'aquest patrimoni.

Gestió Realització de un pla estratègic per crear unes activitats relacionades amb la pedra seca (itineraris, cursos de formació i treballs per a la construcció de pedra seca...)
Cal afavorir-ne la protecció, el manteniment i la restauració i garantir-ne una destinació compatible amb un paisatge de qualitat i la gestió del medi (activitat primària, gestió del territori, educació en el paisatge i turisme responsable).

Altres intervencions Es prohibeix el trasllat de pedres del lloc i la translocació de materials geològics originaris. Conservació de la flora autòctona silvestre.

INFORMACIÓ COMPLEMENTÀRIA

Informació històrica Les barraques de vinya són el tipus de construcció de pedra seca més comú a la Mediterrània. A Catalunya, el trobem en gran nombre a les comarques centrals, al Camp de Tarragona i a tot el litoral. Probablement la tècnica per construir-les, el sistema d'aproximació de filades, sigui molt antiga. La tècnica consisteix en anar sobreposant les pedres horitzontalment sense polir, aplanades, ben aparellades entre si i amb un lleuger pendent. La filada superior es decanta cap a l'interior, tot formant anelles de pedra de radi decreixent fins a la cúpula, que es tanca amb una o diverses lloses. A vegades, a sobre també s'hi posa una capa de terra i argila i fins i tot fixadors vegetals, com els lliris. Durant els segles XVIII i XIX, l'augment del conreu de la vinya va fer que s'eixeressin noves terres. Molts dels pagesos eren rabassaires, és a dir, treballaven les vinyes a canvi d'un contracte de rabassa morta, consistent en la donació al propietari del terreny d'una part de la collita. El contracte durava fins que els ceps es morien. Moltes vinyes es trobaven allunyades del nucli del poble i, per això, es construïren uns aixoplucs per a emmagatzemar les eines i sojornar-hi en èpoques en què el treball era intens i no hi havia temps de tornar a casa.

Bibliografia ARTIGAS R, CAMPS A, PASCUAL J. Barraques de pedra seca de Sitges i del Garraf. Ajuntament de Sitges. 2002.
MASSANSALVADOR L. Inventari del patrimoni cultural del municipi de Sitges. Oficina del patrimoni cultural. Diputació de Barcelona. Barcelona. 2008.
OBSERVATORI DEL PAISATGE. <http://wikipedra.catpaisatge.net/>. 2014.

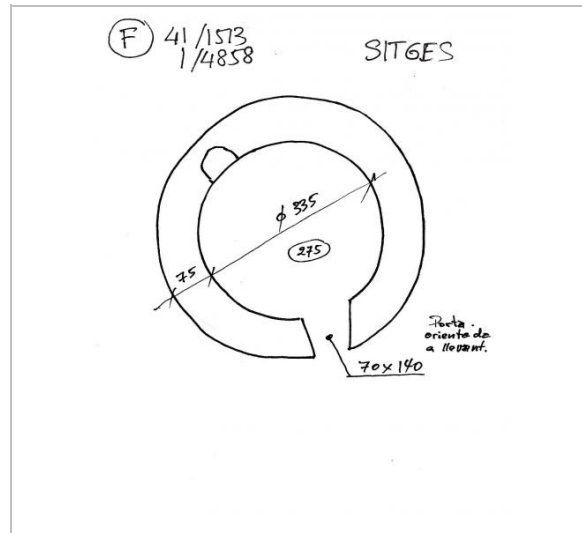
Observacions Codi de barraca a la web wikipedra: 2137

Protecció anterior Unitat paisatge Catàleg de paisatge de la Regió Metropolitana de Barcelona / Garraf.
Directriu paisatge Les cabanes de pastor o de vinya i els murs de contenció de les feixes agrícoles constitueixen un ric patrimoni històric i arquitectònic de pedra seca. Cal afavorir-ne la protecció, el manteniment i la restauració i garantir-ne una destinació compatible amb un paisatge de qualitat i la gestió del medi (activitat primària, gestió del territori, educació en el paisatge i turisme responsable).

Altres POUM 2006. Barraca de pedra seca: 47

Barraca de pedra seca del Fondo d'en Portes

084-BAP



Croquis.
Drac Verd de Sitges



2006
Laia Massansalvador Soler



2006
Laia Massansalvador Soler



2006
Laia Massansalvador Soler

2017

Redactor: Jaume Marsé Ferrer.

Barraca de pedra seca del Fondo de l'Eixut

085-BAP

LOCALITZACIÓ

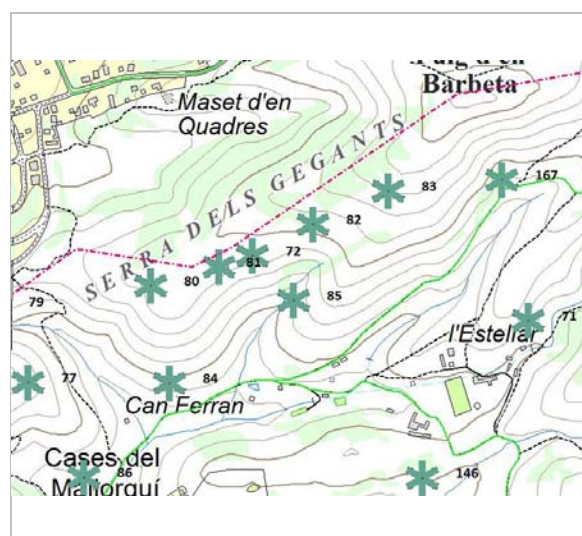
Indret Fondo de l'Eixut Codi INE 082704

Adreça/es

Coordenades UTM x = 401045 ; Identificació al plànol BAP 2 Delimitació bé
y = 4567793 Grafisme categoria * Entorn protecció

DADES CADASTRALS Número Superfície Sostre N. plantes Titularitat

08270A013000050000SA



Plànol de localització
ICGC. Jaume Marsé.



Vista de la barraca.
Drac Verd de Sitges

DADES URBANÍSTIQUES

Pla vigent POUM de Sitges 2006
Classificació SNU (sòl no urbanitzable)
Qualificació 25. ESPAIS NATURALS PROTEGITS; SRP-C1 (Sòl No Urbanitzable Costaner C1)
Exp. RPUC Núm. 2005/017959/B
Relació ntiva. Art. 187 de la normativa del POUM.

CATALOGACIÓ

Tipus de bé Patrimoni ambiental-paisatgístic
Classificació Elements caracteritzadors del paisatge rural
Categoria BPU
Nº reg/cat. 085-BAP
Nivell prot. NP1 Integral i NP4 Ambiental
Altres prot. Inventari del Patrimoni Cultural del municipi de Sitges. Fitxa núm. 590

DESCRIPCIÓ DEL BÉ

Context Situada al fondo de l'Eixut, al vessant Sud de la Serra dels Gegants, a 110 m d'alçària i orientada cap al Sud.
Elements Barraca de pedra seca aèria aïllada, de planta circular, l'entrada amb llinda plana.
Ús actual En desús.
Ús original / altres Refugi, magatzem d'eines.
Estat conservació Bo; Perfecte estat
Entorn protecció Cap.
Situació de risc Altres riscos; Enrunament.
Altres det. vinculants Catàleg de paisatge de la Regió Metropolitana de Barcelona. Proposta de criteris i accions dirigits prioritàriament a la gestió, núm. 5.1.

ÀMBITS DE PROTECCIÓ I OBJECTE

Raons catalogació Les construccions de pedra seca tenen un gran valor històric i són un autèntic referent identitari a molts territoris. En aquest sentit, han configurat al llarg dels segles uns paisatges agrícoles i ramaders de gran valor associats a l'olivera, la vinya, l'ametller i els

Barraca de pedra seca del Fondo de l'Eixut

085-BAP

Elements cereals, plenament adaptats als sòls i al clima.
L'element constructiu.
El valor paisatgístic de l'àrea on s'ubica i la naturalesa de la vegetació autòctona que configura el seu entorn immediat.

Entorn protecció Queda protegit el seu entorn, determinat per un radi de 20 m traçat des del centre de la construcció.

REGULACIÓ DE LES INTERVENCIIONS

Reg. intervencions Les barraques de vinya són objecte de protecció. Queda prohibida qualsevol acció d'obra o enderroc. Qualsevol intervenció serà objecte de llicència municipal prèvia d'obra menor. En els treballs de conservació, restauració i manteniment, s'han d'utilitzar els materials constructius originals: pedra i terra. No és permesa la utilització de morters. Cal plantar espècies vegetals apropiades al sostre per evitar l'erosió de la capa de terra. Es podrà eliminar la vegetació existent al voltant de la barraca.

Usos permesos Agrari i equipaments socioculturals.

Usos prohibits Emmagatzematge d'andròmines.

Entorn de protecció Millora de la visualització de la barraca i manteniment d'aquest patrimoni.

Gestió Realització de un pla estratègic per crear unes activitats relacionades amb la pedra seca (itineraris, cursos de formació i treballs per a la construcció de pedra seca...) Cal afavorir-ne la protecció, el manteniment i la restauració i garantir-ne una destinació compatible amb un paisatge de qualitat i la gestió del medi (activitat primària, gestió del territori, educació en el paisatge i turisme responsable).

Altres intervencions Es prohibeix el trasllat de pedres del lloc i la translocació de materials geològics originaris. Conservació de la flora autòctona silvestre.

INFORMACIÓ COMPLEMENTÀRIA

Informació històrica Les barraques de vinya són el tipus de construcció de pedra seca més comú a la Mediterrània. A Catalunya, el trobem en gran nombre a les comarques centrals, al Camp de Tarragona i a tot el litoral. Probablement la tècnica per construir-les, el sistema d'aproximació de filades, sigui molt antiga. La tècnica consisteix en anar sobreposant les pedres horitzontalment sense polir, aplanades, ben aparellades entre si i amb un lleuger pendent. La filada superior es decanta cap a l'interior, tot formant anelles de pedra de radi decreixent fins a la cúpula, que es tanca amb una o diverses lloses. A vegades, a sobre també s'hi posa una capa de terra i argila i fins i tot fixadors vegetals, com els lliris. Durant els segles XVIII i XIX, l'augment del conreu de la vinya va fer que s'eixeressin noves terres. Molts dels pagesos eren rabassaires, és a dir, treballaven les vinyes a canvi d'un contracte de rabassa morta, consistent en la donació al propietari del terreny d'una part de la collita. El contracte durava fins que els ceps es morien. Moltes vinyes es trobaven allunyades del nucli del poble i, per això, es construïren uns aixoplucs per a emmagatzemar les eines i sojornar-hi en èpoques en què el treball era intens i no hi havia temps de tornar a casa.

Bibliografia ARTIGAS R, CAMPS A, PASCUAL J. Barraques de pedra seca de Sitges i del Garraf. Ajuntament de Sitges. 2002.
OBSERVATORI DEL PAISATGE. <http://wikipedra.catpaisatge.net/>. 2014.

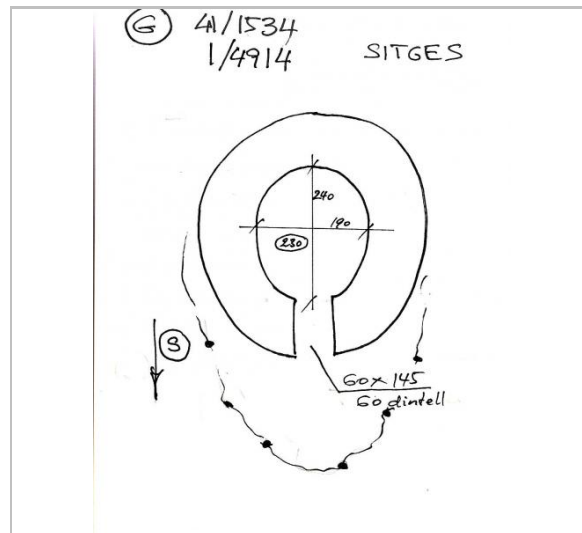
Observacions Codi de barraca a la web wikipedra: 2138

Protecció anterior Unitat paisatge Catàleg de paisatge de la Regió Metropolitana de Barcelona / Garraf.
Directriu paisatge Les cabanes de pastor o de vinya i els murs de contenció de les feixes agrícoles constitueixen un ric patrimoni històric i arquitectònic de pedra seca. Cal afavorir-ne la protecció, el manteniment i la restauració i garantir-ne una destinació compatible amb un paisatge de qualitat i la gestió del medi (activitat primària, gestió del territori, educació en el paisatge i turisme responsable).

Altres POUM 2006. Barraca de pedra seca: 48

Barraca de pedra seca del Fondo de l'Eixut

085-BAP



Croquis.
Drac Verd de Sitges

2017

Redactor: Jaume Marsé Ferrer.

Barraca de pedra seca de Cal Mallorca 1

086-BAP

LOCALITZACIÓ

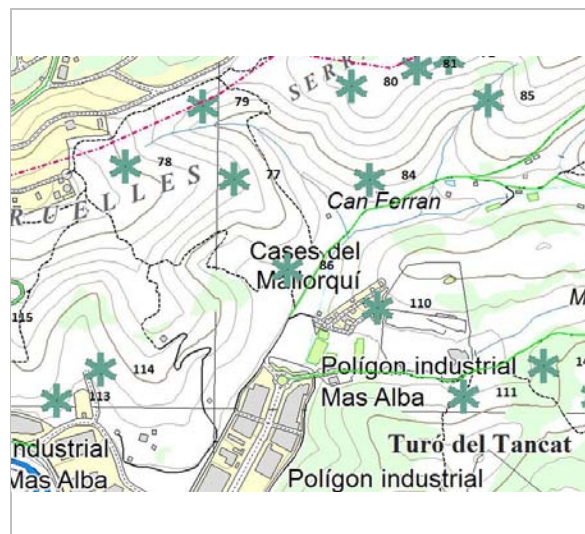
Indret Voltants de Cal Mallorca Codi INE 082704

Adreça/es

Coordenades UTM x = 400652 ; Identificació al plànol **BAP 2** Delimitació bé
y = 4567460 Grafisme categoria * Entorn protecció

DADES CADASTRALS Número Superfície Sostre N. plantes Titularitat

08270A013000040000SW



Plànol de localització
ICGC. Jaume Marsé.



Vista de la barraca.
Drac Verd de Sitges

DADES URBANÍSTIQUES

Pla vigent POUM de Sitges 2006
Classificació SNU (sòl no urbanitzable)
Qualificació 25. ESPAIS NATURALS PROTEGITS; SRP-C1 (Sòl No Urbanitzable Costaner C1)
Exp. RPUC Núm. 2005/017959/B
Relació ntiva. Art. 187 de la normativa del POUM.

CATALOGACIÓ

Tipus de bé Patrimoni ambiental-paisatgístic
Classificació Elements caracteritzadors del paisatge rural
Categoria BPU
Nº reg/cat. 086-BAP
Nivell prot. NP1 Integral i NP4 Ambiental
Altres prot. Inventari del Patrimoni Cultural del municipi de Sitges. Fitxa núm. 585

DESCRIPCIÓ DEL BÉ

Context Situada a pocs metres al Nord del camí de Mas Maiol que du a Cal Mallorca, a 75 m d'alçària i orientada cap al Sud-est.
Elements Barraca de pedra seca aèria aïllada, de planta circular, l'entrada amb llinda plana. Coberta de falsa cúpula per aproximació de filades. Té un seient i un petit dipòsit a l'interior.
Ús actual En desús.
Ús original / altres Refugi, magatzem d'eines.
Estat conservació Regular; Enderroc exterior petit. Coberta cimentada.
Entorn protecció Cap.
Situació de risc Altres riscos; Enrunament.
Altres det. vinculants Catàleg de paisatge de la Regió Metropolitana de Barcelona. Proposta de criteris i accions dirigits prioritàriament a la gestió, núm. 5.1.

ÀMBITS DE PROTECCIÓ I OBJECTE

Raons catalogació Les construccions de pedra seca tenen un gran valor històric i són un autèntic referent identitari a molts territoris. En aquest sentit, han configurat al llarg dels segles uns

Barraca de pedra seca de Cal Mallorca 1

086-BAP

paisatges agrícoles i ramaders de gran valor associats a l'olivera, la vinya, l'ametller i els cereals, plenament adaptats als sòls i al clima.
Elements L'element constructiu.
El valor paisatgístic de l'àrea on s'ubica i la naturalesa de la vegetació autòctona que configura el seu entorn immediat.
Entorn protecció Queda protegit el seu entorn, determinat per un radi de 20 m traçat des del centre de la construcció.

REGULACIÓ DE LES INTERVENCIIONS

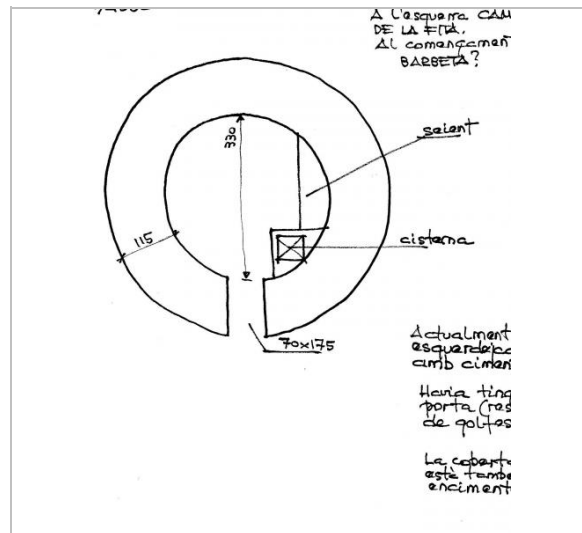
Reg. intervencions Les barraques de vinya són objecte de protecció. Queda prohibida qualsevol acció d'obra o enderroc. Qualsevol intervenció serà objecte de llicència municipal prèvia d'obra menor. En els treballs de conservació, restauració i manteniment, s'han d'utilitzar els materials constructius originals: pedra i terra. No és permesa la utilització de morters. Cal plantar espècies vegetals apropiades al sostre per evitar l'erosió de la capa de terra. Es podrà eliminar la vegetació existent al voltant de la barraca.
Usos permesos Agrari i equipaments socioculturals.
Usos prohibits Emmagatzematge d'andròmines.
Entorn de protecció Millora de la visualització de la barraca i manteniment d'aquest patrimoni.
Gestió Realització de un pla estratègic per crear unes activitats relacionades amb la pedra seca (itineraris, cursos de formació i treballs per a la construcció de pedra seca...) Cal afavorir-ne la protecció, el manteniment i la restauració i garantir-ne una destinació compatible amb un paisatge de qualitat i la gestió del medi (activitat primària, gestió del territori, educació en el paisatge i turisme responsable).
Altres intervencions Es prohibeix el trasllat de pedres del lloc i la translocació de materials geològics originaris. Conservació de la flora autòctona silvestre.

INFORMACIÓ COMPLEMENTÀRIA

Informació històrica Les barraques de vinya són el tipus de construcció de pedra seca més comú a la Mediterrània. A Catalunya, el trobem en gran nombre a les comarques centrals, al Camp de Tarragona i a tot el litoral. Probablement la tècnica per construir-les, el sistema d'aproximació de filades, sigui molt antiga. La tècnica consisteix en anar sobreposant les pedres horitzontalment sense polir, aplanades, ben aparellades entre si i amb un lleuger pendent. La filada superior es decanta cap a l'interior, tot formant anelles de pedra de radi decreixent fins a la cúpula, que es tanca amb una o diverses lloses. A vegades, a sobre també s'hi posa una capa de terra i argila i fins i tot fixadors vegetals, com els lliris. Durant els segles XVIII i XIX, l'augment del conreu de la vinya va fer que s'eixeressin noves terres. Molts dels pagesos eren rabassaires, és a dir, treballaven les vinyes a canvi d'un contracte de rabassa morta, consistent en la donació al propietari del terreny d'una part de la collita. El contracte durava fins que els ceps es morien. Moltes vinyes es trobaven allunyades del nucli del poble i, per això, es construïren uns aixoplucs per a emmagatzemar les eines i sojornar-hi en èpoques en què el treball era intens i no hi havia temps de tornar a casa.
Bibliografia ARTIGAS R, CAMPS A, PASCUAL J. Barraques de pedra seca de Sitges i del Garraf. Pàgina 112. Ajuntament de Sitges. 2002.
MASSANSALVADOR L. Inventari del patrimoni cultural del municipi de Sitges. Oficina del patrimoni cultural. Diputació de Barcelona. Barcelona. 2008.
OBSERVATORI DEL PAISATGE. <http://wikipedra.catpaisatge.net/>. 2014.
Observacions Codi de barraca a la web wikipedra: 43
Protecció anterior Unitat paisatge Catàleg de paisatge de la Regió Metropolitana de Barcelona / Garraf.
Directriu paisatge Les cabanes de pastor o de vinya i els murs de contenció de les feixes agrícoles constitueixen un ric patrimoni històric i arquitectònic de pedra seca. Cal afavorir-ne la protecció, el manteniment i la restauració i garantir-ne una destinació compatible amb un paisatge de qualitat i la gestió del medi (activitat primària, gestió del territori, educació en el paisatge i turisme responsable).
Altres POUM 2006. Barraca de pedra seca: 49

Barraca de pedra seca de Cal Mallorca 1

086-BAP



Croquis.
Drac Verd de Sitges



Vista de la barraca. 2006
Laia Massansalvador Soler



2006
Laia Massansalvador Soler



2006
Laia Massansalvador Soler

2017

Redactor: Jaume Marsé Ferrer.

Barraca de pedra seca de Can Robert

087-BAP

LOCALITZACIÓ

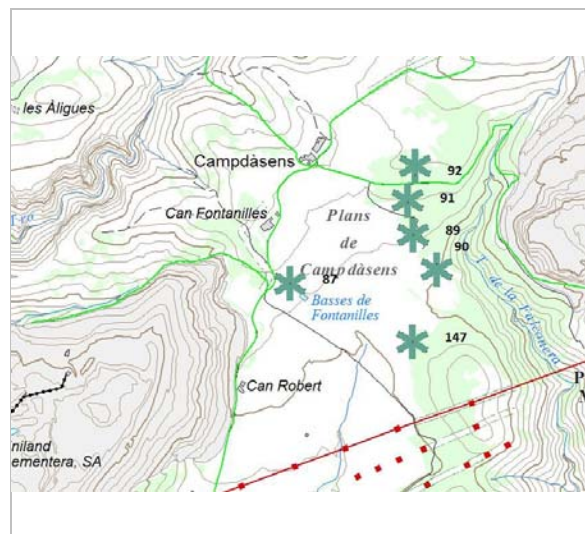
Indret Voltants de Can Robert Codi INE 082704

Adreça/es

Coordenades UTM x = 406003 ; Identificació al plànol BAP 7 Delimitació bé
y = 4567920 Grafisme categoria * Entorn protecció

DADES CADASTRALS Número Superfície Sostre N. plantes Titularitat

08270A026000160000SE



Plànol de localització
ICGC. Jaume Marsé.



Vista de la barraca.
Drac Verd de Sitges

DADES URBANÍSTIQUES

Pla vigent POUM de Sitges 2006
Classificació SNU (sòl no urbanitzable)
Qualificació 25. ESPAIS NATURALS PROTEGITS; SRP1 (Parc de Garraf)
Exp. RPUC Núm. 2005/017959/B
Relació ntiva. Art. 187 de la normativa del POUM.

CATALOGACIÓ

Tipus de bé Patrimoni ambiental-paisatgístic
Classificació Elements caracteritzadors del paisatge rural
Categoria BPU
Nº reg/cat. 087-BAP
Nivell prot. NP1 Integral i NP4 Ambiental
Altres prot. Inventari del Patrimoni Cultural del municipi de Sitges. Fitxa núm. 629

DESCRIPCIÓ DEL BÉ

Context Situada a la dreta del camí de Can Robert i Campdàsens, a 215 m d'alçària i orientada cap al Sud-est.
Elements Barraca de pedra seca aèria aïllada, de planta circular i llinda doble.
Ús actual En desús.
Ús original / altres Refugi, magatzem d'eines.
Estat conservació Dolent; Enderroc del sostre.
Entorn protecció Cap.
Situació de risc Altres riscos; Enrunament.
Altres det. vinculants Catàleg de paisatge de la Regió Metropolitana de Barcelona. Proposta de criteris i accions dirigits prioritàriament a la gestió, núm. 5.1.

ÀMBITS DE PROTECCIÓ I OBJECTE

Raons catalogació Les construccions de pedra seca tenen un gran valor històric i són un autèntic referent identitari a molts territoris. En aquest sentit, han configurat al llarg dels segles uns paisatges agrícoles i ramaders de gran valor associats a l'olivera, la vinya, l'ametller i els

Barraca de pedra seca de Can Robert

087-BAP

Elements cereals, plenament adaptats als sòls i al clima.
L'element constructiu.
El valor paisatgístic de l'àrea on s'ubica i la naturalesa de la vegetació autòctona que configura el seu entorn immediat.
Entorn protecció Queda protegit el seu entorn, determinat per un radi de 20 m traçat des del centre de la construcció.

REGULACIÓ DE LES INTERVENCIIONS

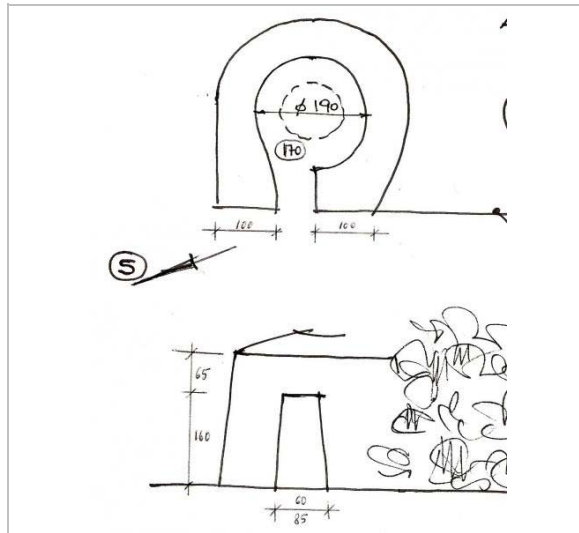
Reg. intervencions Les barraques de vinya són objecte de protecció. Queda prohibida qualsevol acció d'obra o enderroc. Qualsevol intervenció serà objecte de llicència municipal prèvia d'obra menor. En els treballs de conservació, restauració i manteniment, s'han d'utilitzar els materials constructius originals: pedra i terra. No és permesa la utilització de morters. Cal plantar espècies vegetals apropiades al sostre per evitar l'erosió de la capa de terra. Es podrà eliminar la vegetació existent al voltant de la barraca.
Usos permesos Agrari i equipaments socioculturals.
Usos prohibits Emmagatzematge d'andròmines.
Entorn de protecció Millora de la visualització de la barraca i manteniment d'aquest patrimoni.
Gestió Realització de un pla estratègic per crear unes activitats relacionades amb la pedra seca (itineraris, cursos de formació i treballs per a la construcció de pedra seca...) Cal afavorir-ne la protecció, el manteniment i la restauració i garantir-ne una destinació compatible amb un paisatge de qualitat i la gestió del medi (activitat primària, gestió del territori, educació en el paisatge i turisme responsable).
Altres intervencions Es prohibeix el trasllat de pedres del lloc i la translocació de materials geològics originaris. Conservació de la flora autòctona silvestre.

INFORMACIÓ COMPLEMENTÀRIA

Informació històrica Les barraques de vinya són el tipus de construcció de pedra seca més comú a la Mediterrània. A Catalunya, el trobem en gran nombre a les comarques centrals, al Camp de Tarragona i a tot el litoral. Probablement la tècnica per construir-les, el sistema d'aproximació de filades, sigui molt antiga. La tècnica consisteix en anar sobreposant les pedres horitzontalment sense polir, aplanades, ben aparellades entre si i amb un lleuger pendent. La filada superior es decanta cap a l'interior, tot formant anelles de pedra de radi decreixent fins a la cúpula, que es tanca amb una o diverses lloses. A vegades, a sobre també s'hi posa una capa de terra i argila i fins i tot fixadors vegetals, com els lliris. Durant els segles XVIII i XIX, l'augment del conreu de la vinya va fer que s'eixeressin noves terres. Molts dels pagesos eren rabassaires, és a dir, treballaven les vinyes a canvi d'un contracte de rabassa morta, consistent en la donació al propietari del terreny d'una part de la collita. El contracte durava fins que els ceps es morien. Moltes vinyes es trobaven allunyades del nucli del poble i, per això, es construïren uns aixoplucs per a emmagatzemar les eines i sojornar-hi en èpoques en què el treball era intens i no hi havia temps de tornar a casa.
Bibliografia ARTIGAS R, CAMPS A, PASCUAL J. Barraques de pedra seca de Sitges i del Garraf. Ajuntament de Sitges. 2002.
MASSANSALVADOR L. Inventari del patrimoni cultural del municipi de Sitges. Oficina del patrimoni cultural. Diputació de Barcelona. Barcelona. 2008.
OBSERVATORI DEL PAISATGE. <http://wikipedra.catpaisatge.net/>. 2014.
Observacions Codi de barraca a la web wikipedra: 132
Protecció anterior Unitat paisatge Catàleg de paisatge de la Regió Metropolitana de Barcelona / Garraf.
Directriu paisatge Les cabanes de pastor o de vinya i els murs de contenció de les feixes agrícoles constitueixen un ric patrimoni històric i arquitectònic de pedra seca. Cal afavorir-ne la protecció, el manteniment i la restauració i garantir-ne una destinació compatible amb un paisatge de qualitat i la gestió del medi (activitat primària, gestió del territori, educació en el paisatge i turisme responsable).
Altres POUM 2006. Barraca de pedra seca: 50

Barraca de pedra seca de Can Robert

087-BAP



Croquis.
Drac Verd de Sitges



Vista de la barraca. 2006
Laia Massansalvador Soler



2006
Laia Massansalvador Soler



2006
Laia Massansalvador Soler

2017

Redactor: Jaume Marsé Ferrer.

Barraca de pedra seca de Can Lluçà

088-BAP

LOCALITZACIÓ

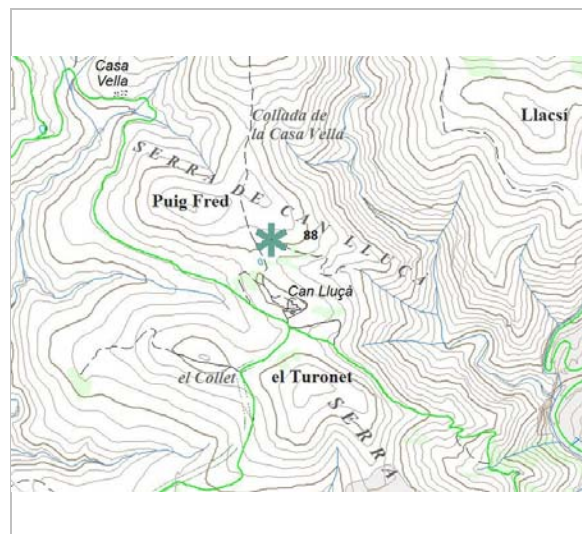
Indret Voltants de can Lluçà Codi INE 082704

Adreça/es


Coordenades UTM x = 406620 ; Identificació al plànol **BAP 6** Delimitació bé
y = 4569243 Grafisme categoria * Entorn protecció

DADES CADASTRALS Número Superfície Sostre N. plantes Titularitat

08270A029000050000SX



Plànol de localització
ICGC. Jaume Marsé.



Vista de la barraca. 4.4.2015
Drac Verd de Sitges

DADES URBANÍSTIQUES

Pla vigent POUM de Sitges 2006
Classificació SNU (sòl no urbanitzable)
Qualificació 25. ESPAIS NATURALS PROTEGITS; SRP1 (Parc de Garraf)
Exp. RPUC Núm. 2005/017959/B
Relació ntiva. Art. 187 de la normativa del POUM.

CATALOGACIÓ

Tipus de bé Patrimoni ambiental-paisatgístic
Classificació Elements caracteritzadors del paisatge rural
Categoria BPU
Nº reg/cat. 088-BAP
Nivell prot. NP1 Integral i NP4 Ambiental
Altres prot. Inventari del Patrimoni Cultural del municipi de Sitges. Fitxa núm. 595

DESCRIPCIÓ DEL BÉ

Context Situada a uns 100 m al Nord de la masia de Can Lluçà, a 303 m d'alçària. Orientada cap al Sud.
Elements Barraca de pedra seca aèria aïllada, de planta circular i amb llinda plana. Amb contrafort complet.
Ús actual En desús.
Ús original / altres Refugi, magatzem d'eines.
Estat conservació Dolent; Enderroc del sostre.
Entorn protecció Cap.
Situació de risc Altres riscos; Enrunament.
Altres det. vinculants Catàleg de paisatge de la Regió Metropolitana de Barcelona. Proposta de criteris i accions dirigits prioritàriament a la gestió, núm. 5.1.

ÀMBITS DE PROTECCIÓ I OBJECTE

Raons catalogació Les construccions de pedra seca tenen un gran valor històric i són un autèntic referent identitari a molts territoris. En aquest sentit, han configurat al llarg dels segles uns

Barraca de pedra seca de Can Lluçà

088-BAP

paisatges agrícoles i ramaders de gran valor associats a l'olivera, la vinya, l'ametller i els cereals, plenament adaptats als sòls i al clima.
Elements L'element constructiu.
El valor paisatgístic de l'àrea on s'ubica i la naturalesa de la vegetació autòctona que configura el seu entorn immediat.
Entorn protecció Queda protegit el seu entorn, determinat per un radi de 20 m traçat des del centre de la construcció.

REGULACIÓ DE LES INTERVENCIIONS

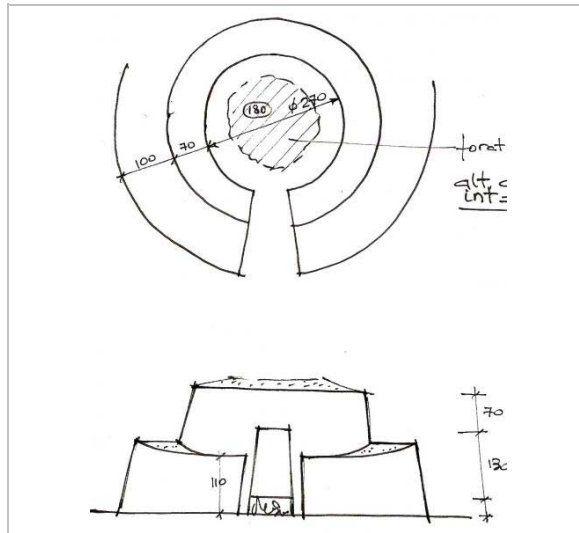
Reg. intervencions Les barraques de vinya són objecte de protecció. Queda prohibida qualsevol acció d'obra o enderroc. Qualsevol intervenció serà objecte de llicència municipal prèvia d'obra menor. En els treballs de conservació, restauració i manteniment, s'han d'utilitzar els materials constructius originals: pedra i terra. No és permesa la utilització de morters. Cal plantar espècies vegetals apropiades al sostre per evitar l'erosió de la capa de terra. Es podrà eliminar la vegetació existent al voltant de la barraca.
Usos permesos Agrari i equipaments socioculturals.
Usos prohibits Emmagatzematge d'andròmines.
Entorn de protecció Millora de la visualització de la barraca i manteniment d'aquest patrimoni.
Gestió Realització de un pla estratègic per crear unes activitats relacionades amb la pedra seca (itineraris, cursos de formació i treballs per a la construcció de pedra seca...) Cal afavorir-ne la protecció, el manteniment i la restauració i garantir-ne una destinació compatible amb un paisatge de qualitat i la gestió del medi (activitat primària, gestió del territori, educació en el paisatge i turisme responsable).
Altres intervencions Es prohibeix el trasllat de pedres del lloc i la translocació de materials geològics originaris. Conservació de la flora autòctona silvestre.

INFORMACIÓ COMPLEMENTÀRIA

Informació històrica Les barraques de vinya són el tipus de construcció de pedra seca més comú a la Mediterrània. A Catalunya, el trobem en gran nombre a les comarques centrals, al Camp de Tarragona i a tot el litoral. Probablement la tècnica per construir-les, el sistema d'aproximació de filades, sigui molt antiga. La tècnica consisteix en anar sobreposant les pedres horitzontalment sense polir, aplanades, ben aparellades entre si i amb un lleuger pendent. La filada superior es decanta cap a l'interior, tot formant anelles de pedra de radi decreixent fins a la cúpula, que es tanca amb una o diverses lloses. A vegades, a sobre també s'hi posa una capa de terra i argila i fins i tot fixadors vegetals, com els lliris. Durant els segles XVIII i XIX, l'augment del conreu de la vinya va fer que s'eixeressin noves terres. Molts dels pagesos eren rabassaires, és a dir, treballaven les vinyes a canvi d'un contracte de rabassa morta, consistent en la donació al propietari del terreny d'una part de la collita. El contracte durava fins que els ceps es morien. Moltes vinyes es trobaven allunyades del nucli del poble i, per això, es construïren uns aixoplucs per a emmagatzemar les eines i sojornar-hi en èpoques en què el treball era intens i no hi havia temps de tornar a casa.
Bibliografia ARTIGAS R, CAMPS A, PASCUAL J. Barraques de pedra seca de Sitges i del Garraf. Pàgina 113. Ajuntament de Sitges. 2002.
OBSERVATORI DEL PAISATGE. <http://wikipedra.catpaisatge.net/>. 2014.
Observacions Codi de barraca a la web wikipedra: 133
Protecció anterior Unitat paisatge Catàleg de paisatge de la Regió Metropolitana de Barcelona / Garraf.
Directriu paisatge Les cabanes de pastor o de vinya i els murs de contenció de les feixes agrícoles constitueixen un ric patrimoni històric i arquitectònic de pedra seca. Cal afavorir-ne la protecció, el manteniment i la restauració i garantir-ne una destinació compatible amb un paisatge de qualitat i la gestió del medi (activitat primària, gestió del territori, educació en el paisatge i turisme responsable).
Altres POUM 2006. Barraca de pedra seca: 51

Barraca de pedra seca de Can Lluçà

088-BAP



Croquis.
Drac Verd de Sitges

2017

Redactor: Jaume Marsé Ferrer.

Barraca de pedra seca de Campdàsens 1

089-BAP

LOCALITZACIÓ

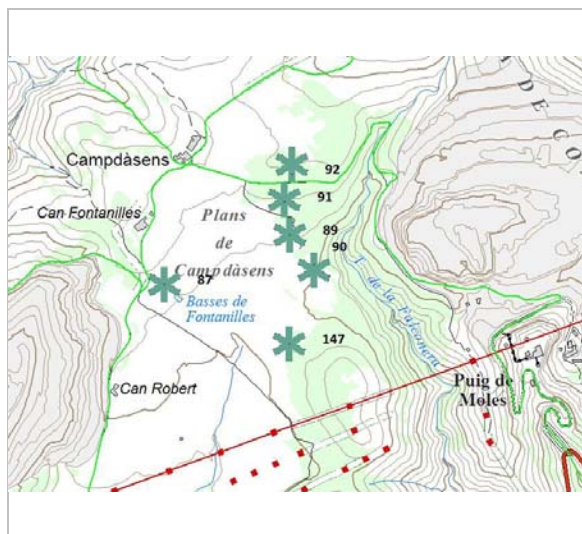
Indret Voltants de Campdàsens Codi INE 082704

Adreça/es

Coordenades UTM x = 406362 ; Identificació al plànol BAP 6 Delimitació bé
y = 4568060 Grafisme categoria * Entorn protecció

DADES CADASTRALS Número Superfície Sostre N. plantes Titularitat

08270A026000170000SS



Plànol de localització
ICGC. Jaume Marsé.



Vista de la barraca. 4.4.2015
Drac Verd de Sitges

DADES URBANÍSTIQUES

Pla vigent POUM de Sitges 2006
Classificació SNU (sòl no urbanitzable)
Qualificació 25. ESPAIS NATURALS PROTEGITS; SRP1 (Parc de Garraf)
Exp. RPUC Núm. 2005/017959/B
Relació ntiva. Art. 187 de la normativa del POUM.

CATALOGACIÓ

Tipus de bé Patrimoni ambiental-paisatgístic
Classificació Elements caracteritzadors del paisatge rural
Categoria BPU
Nº reg/cat. 089-BAP
Nivell prot. NP1 Integral i NP4 Ambiental
Altres prot. Inventari del Patrimoni Cultural del municipi de Sitges. Fitxa núm. 622

DESCRIPCIÓ DEL BÉ

Context Situada 300 m al Sud-est de Campdàsens, al camí que du al Garraf, a 211 m d'alçària i orientada cap al Sud.
Elements Barraca de pedra seca aèria aïllada, de planta circular, l'entrada amb llinda plana.
Ús actual En desús.
Ús original / altres Refugi, magatzem d'eines.
Estat conservació Bo; Perfecte estat
Entorn protecció Cap.
Situació de risc Altres riscos; Enrunament.
Altres det. vinculants Catàleg de paisatge de la Regió Metropolitana de Barcelona. Proposta de criteris i accions dirigits prioritàriament a la gestió, núm. 5.1.

ÀMBITS DE PROTECCIÓ I OBJECTE

Raons catalogació Les construccions de pedra seca tenen un gran valor històric i són un autèntic referent identitari a molts territoris. En aquest sentit, han configurat al llarg dels segles uns paisatges agrícoles i ramaders de gran valor associats a l'olivera, la vinya, l'ametller i els

Barraca de pedra seca de Campdàsens 1

089-BAP

Elements cereals, plenament adaptats als sòls i al clima.
L'element constructiu.
El valor paisatgístic de l'àrea on s'ubica i la naturalesa de la vegetació autòctona que configura el seu entorn immediat.
Entorn protecció Queda protegit el seu entorn, determinat per un radi de 20 m traçat des del centre de la construcció.

REGULACIÓ DE LES INTERVENCIIONS

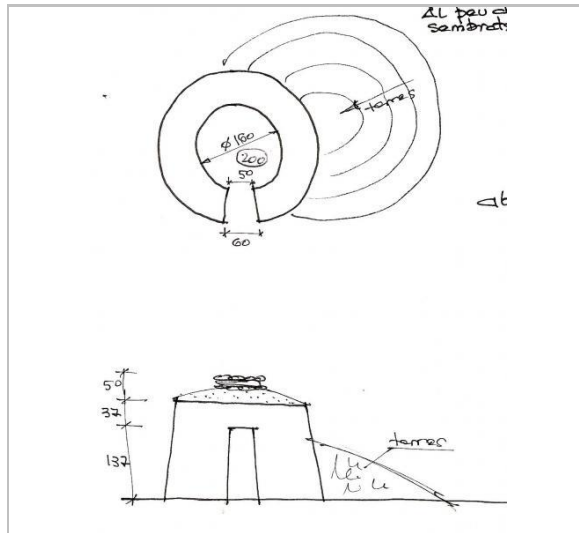
Reg. intervencions Les barraques de vinya són objecte de protecció. Queda prohibida qualsevol acció d'obra o enderroc. Qualsevol intervenció serà objecte de llicència municipal prèvia d'obra menor. En els treballs de conservació, restauració i manteniment, s'han d'utilitzar els materials constructius originals: pedra i terra. No és permesa la utilització de morters. Cal plantar espècies vegetals apropiades al sostre per evitar l'erosió de la capa de terra. Es podrà eliminar la vegetació existent al voltant de la barraca.
Usos permesos Agrari i equipaments socioculturals.
Usos prohibits Emmagatzematge d'andròmines.
Entorn de protecció Millora de la visualització de la barraca i manteniment d'aquest patrimoni.
Gestió Realització de un pla estratègic per crear unes activitats relacionades amb la pedra seca (itineraris, cursos de formació i treballs per a la construcció de pedra seca...) Cal afavorir-ne la protecció, el manteniment i la restauració i garantir-ne una destinació compatible amb un paisatge de qualitat i la gestió del medi (activitat primària, gestió del territori, educació en el paisatge i turisme responsable).
Altres intervencions Es prohibeix el trasllat de pedres del lloc i la translocació de materials geològics originaris. Conservació de la flora autòctona silvestre.

INFORMACIÓ COMPLEMENTÀRIA

Informació històrica Les barraques de vinya són el tipus de construcció de pedra seca més comú a la Mediterrània. A Catalunya, el trobem en gran nombre a les comarques centrals, al Camp de Tarragona i a tot el litoral. Probablement la tècnica per construir-les, el sistema d'aproximació de filades, sigui molt antiga. La tècnica consisteix en anar sobreposant les pedres horitzontalment sense polir, aplanades, ben aparellades entre si i amb un lleuger pendent. La filada superior es decanta cap a l'interior, tot formant anelles de pedra de radi decreixent fins a la cúpula, que es tanca amb una o diverses lloses. A vegades, a sobre també s'hi posa una capa de terra i argila i fins i tot fixadors vegetals, com els lliris. Durant els segles XVIII i XIX, l'augment del conreu de la vinya va fer que s'eixermessin noves terres. Molts dels pagesos eren rabassaires, és a dir, treballaven les vinyes a canvi d'un contracte de rabassa morta, consistent en la donació al propietari del terreny d'una part de la collita. El contracte durava fins que els ceps es morien. Moltes vinyes es trobaven allunyades del nucli del poble i, per això, es construïren uns aixoplucs per a emmagatzemar les eines i sojornar-hi en èpoques en què el treball era intens i no hi havia temps de tornar a casa.
Bibliografia ARTIGAS R, CAMPS A, PASCUAL J. Barraques de pedra seca de Sitges i del Garraf. Pàgina 114. Ajuntament de Sitges. 2002.
OBSERVATORI DEL PAISATGE. <http://wikipedra.catpaisatge.net/>. 2014.
Observacions Codi de barraca a la web wikipedra: 226
Protecció anterior Unitat paisatge Catàleg de paisatge de la Regió Metropolitana de Barcelona / Garraf.
Directriu paisatge Les cabanes de pastor o de vinya i els murs de contenció de les feixes agrícoles constitueixen un ric patrimoni històric i arquitectònic de pedra seca. Cal afavorir-ne la protecció, el manteniment i la restauració i garantir-ne una destinació compatible amb un paisatge de qualitat i la gestió del medi (activitat primària, gestió del territori, educació en el paisatge i turisme responsable).
Altres POUM 2006. Barraca de pedra seca: 52

Barraca de pedra seca de Campdàsens 1


089-BAP




Croquis.
Drac Verd de Sitges



Vista de la barraca. 2014
Jaume Marsé



Vista de la barraca.
Drac Verd de Sitges



2014
Jaume Marsé

2017

Redactor: Jaume Marsé Ferrer.

Barraca de pedra seca de Campdàsens 2

090-BAP

LOCALITZACIÓ

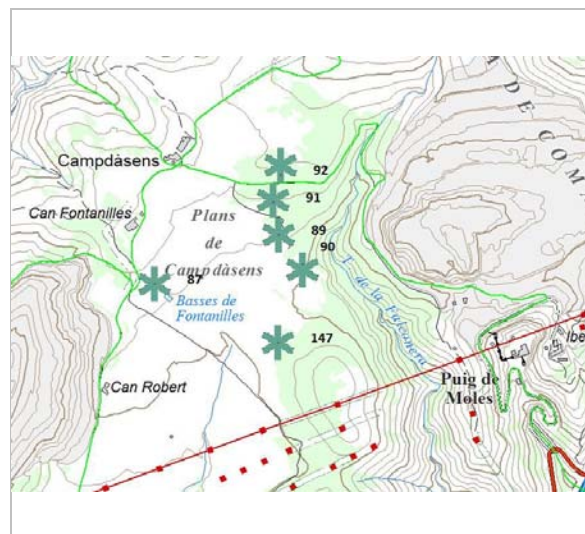
Indret Voltants de Campdàsens Codi INE 082704

Adreça/es

Coordenades UTM x = 406426 ; Identificació al plànol **BAP 7** Delimitació bé
y = 4567979 Grafisme categoria * Entorn protecció

DADES CADASTRALS Número Superfície Sostre N. plantes Titularitat

08270A026000170000SS



Plànol de localització
ICGC. Jaume Marsé.



Vista de la barraca.
Drac Verd de Sitges

DADES URBANÍSTIQUES

Pla vigent POUM de Sitges 2006
Classificació SNU (sòl no urbanitzable)
Qualificació 25. ESPAIS NATURALS PROTEGITS; SRP1 (Parc de Garraf)
Exp. RPUC Núm. 2005/017959/B
Relació ntiva. Art. 187 de la normativa del POUM.

CATALOGACIÓ

Tipus de bé Patrimoni ambiental-paisatgístic
Classificació Elements caracteritzadors del paisatge rural
Categoria BPU
Nº reg/cat. 090-BAP
Nivell prot. NP1 Integral i NP4 Ambiental
Altres prot. Inventari del Patrimoni Cultural del municipi de Sitges. Fitxa núm. 630

DESCRIPCIÓ DEL BÉ

Context Situada 500 m al Sud-est de Campdàsens, al camí que du al Garraf, a 203 m d'alçària i orientada cap al Sud.
Elements Barraca de pedra seca aèria aïllada, de planta circular, l'entrada amb llinda plana. Té una espitllera i una fornícula.
Ús actual En desús.
Ús original / altres Refugi, magatzem d'eines.
Estat conservació Bo; Perfecte estat
Entorn protecció Cap.
Situació de risc Altres riscos; Enrunament.
Altres det. vinculants Catàleg de paisatge de la Regió Metropolitana de Barcelona. Proposta de criteris i accions dirigits prioritàriament a la gestió, núm. 5.1.

ÀMBITS DE PROTECCIÓ I OBJECTE

Raons catalogació Les construccions de pedra seca tenen un gran valor històric i són un autèntic referent identitari a molts territoris. En aquest sentit, han configurat al llarg dels segles uns

Barraca de pedra seca de Campdàsens 2

090-BAP

paisatges agrícoles i ramaders de gran valor associats a l'olivera, la vinya, l'ametller i els cereals, plenament adaptats als sòls i al clima.
Elements L'element constructiu.
El valor paisatgístic de l'àrea on s'ubica i la naturalesa de la vegetació autòctona que configura el seu entorn immediat.
Entorn protecció Queda protegit el seu entorn, determinat per un radi de 20 m traçat des del centre de la construcció.

REGULACIÓ DE LES INTERVENCIIONS

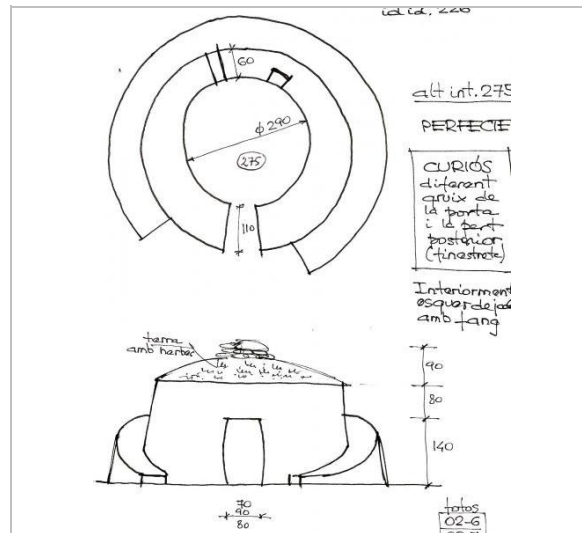
Reg. intervencions Les barraques de vinya són objecte de protecció. Queda prohibida qualsevol acció d'obra o enderroc. Qualsevol intervenció serà objecte de llicència municipal prèvia d'obra menor. En els treballs de conservació, restauració i manteniment, s'han d'utilitzar els materials constructius originals: pedra i terra. No és permesa la utilització de morters. Cal plantar espècies vegetals apropiades al sostre per evitar l'erosió de la capa de terra. Es podrà eliminar la vegetació existent al voltant de la barraca.
Usos permesos Agrari i equipaments socioculturals.
Usos prohibits Emmagatzematge d'andròmines.
Entorn de protecció Millora de la visualització de la barraca i manteniment d'aquest patrimoni.
Gestió Realització de un pla estratègic per crear unes activitats relacionades amb la pedra seca (itineraris, cursos de formació i treballs per a la construcció de pedra seca...) Cal afavorir-ne la protecció, el manteniment i la restauració i garantir-ne una destinació compatible amb un paisatge de qualitat i la gestió del medi (activitat primària, gestió del territori, educació en el paisatge i turisme responsable).
Altres intervencions Es prohibeix el trasllat de pedres del lloc i la translocació de materials geològics originaris. Conservació de la flora autòctona silvestre.

INFORMACIÓ COMPLEMENTÀRIA

Informació històrica Les barraques de vinya són el tipus de construcció de pedra seca més comú a la Mediterrània. A Catalunya, el trobem en gran nombre a les comarques centrals, al Camp de Tarragona i a tot el litoral. Probablement la tècnica per construir-les, el sistema d'aproximació de filades, sigui molt antiga. La tècnica consisteix en anar sobreposant les pedres horitzontalment sense polir, aplanades, ben aparellades entre si i amb un lleuger pendent. La filada superior es decanta cap a l'interior, tot formant anelles de pedra de radi decreixent fins a la cúpula, que es tanca amb una o diverses lloses. A vegades, a sobre també s'hi posa una capa de terra i argila i fins i tot fixadors vegetals, com els lliris. Durant els segles XVIII i XIX, l'augment del conreu de la vinya va fer que s'eixeressin noves terres. Molts dels pagesos eren rabassaires, és a dir, treballaven les vinyes a canvi d'un contracte de rabassa morta, consistent en la donació al propietari del terreny d'una part de la collita. El contracte durava fins que els ceps es morien. Moltes vinyes es trobaven allunyades del nucli del poble i, per això, es construïren uns aixoplucs per a emmagatzemar les eines i sojornar-hi en èpoques en què el treball era intens i no hi havia temps de tornar a casa.
Bibliografia ARTIGAS R, CAMPS A, PASCUAL J. Barraques de pedra seca de Sitges i del Garraf. Pàgina 114-115. Ajuntament de Sitges. 2002. OBSERVATORI DEL PAISATGE. <http://wikipedra.catpaisatge.net/>. 2014.
Observacions Codi de barraca a la web wikipedra: 227
Protecció anterior Unitat paisatge Catàleg de paisatge de la Regió Metropolitana de Barcelona / Garraf. Directriu paisatge Les cabanes de pastor o de vinya i els murs de contenció de les feixes agrícoles constitueixen un ric patrimoni històric i arquitectònic de pedra seca. Cal afavorir-ne la protecció, el manteniment i la restauració i garantir-ne una destinació compatible amb un paisatge de qualitat i la gestió del medi (activitat primària, gestió del territori, educació en el paisatge i turisme responsable).
Altres POUM 2006. Barraca de pedra seca: 53

Barraca de pedra seca de Campdàsens 2

090-BAP



Croquis.
Drac Verd de Sitges



Vista de la barraca. 2003
Artigas, Camps, Pascual



Vista de la barraca.
Drac Verd de Sitges



Vista de la barraca.
Drac Verd de Sitges



Vista de la barraca. 2014
Jaume Marsé



Vista del sostre. 2014
Jaume Marsé

Barraca de pedra seca de Campdàsens 2

090-BAP

2017

Redactor: Jaume Marsé Ferrer.

Barraca de pedra seca de Campdàsens 3

091-BAP

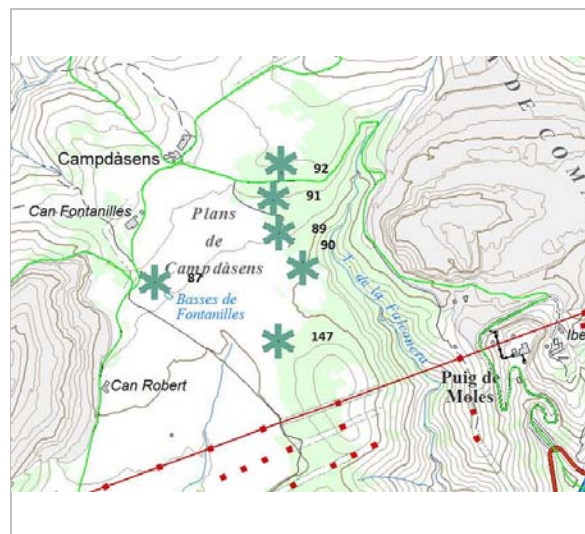
LOCALITZACIÓ

Indret Voltants de Campdàsens Codi INE 082704

Adreça/es

Coordenades UTM x = 406341 ; Identificació al plànol **BAP 6** Delimitació bé
y = 4568149 Grafisme categoria * Entorn protecció

DADES CADASTRALS	Número	Superfície	Sostre	N. plantes	Titularitat
	08270A026000170000SS				



Plànol de localització
ICGC. Jaume Marsé.



Vista de la barraca. 1.3.2015
Drac Verd de Sitges

DADES URBANÍSTIQUES

Pla vigent POUM de Sitges 2006
Classificació SNU (sòl no urbanitzable)
Qualificació 25. ESPAIS NATURALS PROTEGITS; SRP1 (Parc de Garraf)
Exp. RPUC Núm. 2005/017959/B
Relació ntiva. Art. 187 de la normativa del POUM.

CATALOGACIÓ

Tipus de bé Patrimoni ambiental-paisatgístic
Classificació Elements caracteritzadors del paisatge rural
Categoria BPU
Nº reg/cat. 091-BAP
Nivell prot. NP1 Integral i NP4 Ambiental
Altres prot. Inventari del Patrimoni Cultural del municipi de Sitges. Fitxa núm. 594

DESCRIPCIÓ DEL BÉ

Context Situada 300 m a l'Est de Campdàsens, al Sud del camí que du al Garraf, a 219 m d'alçària i orientada cap al Sud.
Elements Barraca de pedra seca aèria aïllada, de planta circular, l'entrada amb llinda plana.
Ús actual En desús.
Ús original / altres Refugi, magatzem d'eines.
Estat conservació Dolent; Enderroc del sostre.. La llosa de coronament (70 x 110 cm) ha caigut dins la barraca.
Entorn protecció Cap.
Situació de risc Altres riscos; Enrunament.
Altres det. vinculants Catàleg de paisatge de la Regió Metropolitana de Barcelona. Proposta de criteris i accions dirigits prioritàriament a la gestió, núm. 5.1.

ÀMBITS DE PROTECCIÓ I OBJECTE

Raons catalogació Les construccions de pedra seca tenen un gran valor històric i són un autèntic referent identitari a molts territoris. En aquest sentit, han configurat al llarg dels segles uns

Barraca de pedra seca de Campdàsens 3

091-BAP

paisatges agrícoles i ramaders de gran valor associats a l'olivera, la vinya, l'ametller i els cereals, plenament adaptats als sòls i al clima.

Elements L'element constructiu.
El valor paisatgístic de l'àrea on s'ubica i la naturalesa de la vegetació autòctona que configura el seu entorn immediat.

Entorn protecció Queda protegit el seu entorn, determinat per un radi de 20 m traçat des del centre de la construcció.

REGULACIÓ DE LES INTERVENCIIONS

Reg. intervencions Les barraques de vinya són objecte de protecció. Queda prohibida qualsevol acció d'obra o enderroc. Qualsevol intervenció serà objecte de llicència municipal prèvia d'obra menor. En els treballs de conservació, restauració i manteniment, s'han d'utilitzar els materials constructius originals: pedra i terra. No és permesa la utilització de morters. Cal plantar espècies vegetals apropiades al sostre per evitar l'erosió de la capa de terra. Es podrà eliminar la vegetació existent al voltant de la barraca.

Usos permesos Agrari i equipaments socioculturals.

Usos prohibits Emmagatzematge d'andròmines.

Entorn de protecció Millora de la visualització de la barraca i manteniment d'aquest patrimoni.

Gestió Realització de un pla estratègic per crear unes activitats relacionades amb la pedra seca (itineraris, cursos de formació i treballs per a la construcció de pedra seca...)
Cal afavorir-ne la protecció, el manteniment i la restauració i garantir-ne una destinació compatible amb un paisatge de qualitat i la gestió del medi (activitat primària, gestió del territori, educació en el paisatge i turisme responsable).

Altres intervencions Es prohibeix el trasllat de pedres del lloc i la translocació de materials geològics originaris. Conservació de la flora autòctona silvestre.

INFORMACIÓ COMPLEMENTÀRIA

Informació històrica Les barraques de vinya són el tipus de construcció de pedra seca més comú a la Mediterrània. A Catalunya, el trobem en gran nombre a les comarques centrals, al Camp de Tarragona i a tot el litoral. Probablement la tècnica per construir-les, el sistema d'aproximació de filades, sigui molt antiga. La tècnica consisteix en anar sobreposant les pedres horitzontalment sense polir, aplanades, ben aparellades entre si i amb un lleuger pendent. La filada superior es decanta cap a l'interior, tot formant anelles de pedra de radi decreixent fins a la cúpula, que es tanca amb una o diverses lloses. A vegades, a sobre també s'hi posa una capa de terra i argila i fins i tot fixadors vegetals, com els lliris. Durant els segles XVIII i XIX, l'augment del conreu de la vinya va fer que s'eixeressin noves terres. Molts dels pagesos eren rabassaires, és a dir, treballaven les vinyes a canvi d'un contracte de rabassa morta, consistent en la donació al propietari del terreny d'una part de la collita. El contracte durava fins que els ceps es morien. Moltes vinyes es trobaven allunyades del nucli del poble i, per això, es construïren uns aixoplucs per a emmagatzemar les eines i sojornar-hi en èpoques en què el treball era intens i no hi havia temps de tornar a casa.

Bibliografia ARTIGAS R, CAMPS A, PASCUAL J. Barraques de pedra seca de Sitges i del Garraf. Ajuntament de Sitges. 2002.
OBSERVATORI DEL PAISATGE. <http://wikipedra.catpaisatge.net/>. 2014.

Observacions Codi de barraca a la web wikipedra: 228

Protecció anterior

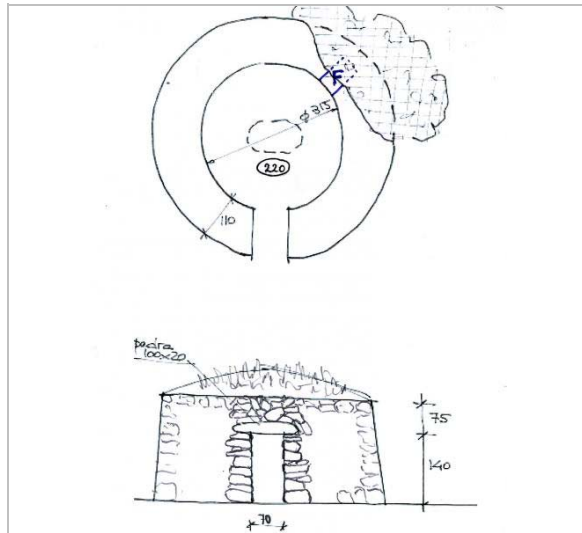
Unitat paisatge Catàleg de paisatge de la Regió Metropolitana de Barcelona / Garraf.

Directriu paisatge Les cabanes de pastor o de vinya i els murs de contenció de les feixes agrícoles constitueixen un ric patrimoni històric i arquitectònic de pedra seca. Cal afavorir-ne la protecció, el manteniment i la restauració i garantir-ne una destinació compatible amb un paisatge de qualitat i la gestió del medi (activitat primària, gestió del territori, educació en el paisatge i turisme responsable).

Altres POUM 2006. Barraca de pedra seca: 54

Barraca de pedra seca de Campdàsens 3

091-BAP



Croquis.
Drac Verd de Sitges



Vista de la barraca.
Drac Verd de Sitges



Vista de la barraca.
Drac Verd de Sitges

2017

Redactor: Jaume Marsé Ferrer.

Barraca de pedra seca de Campdàsens 4

092-BAP

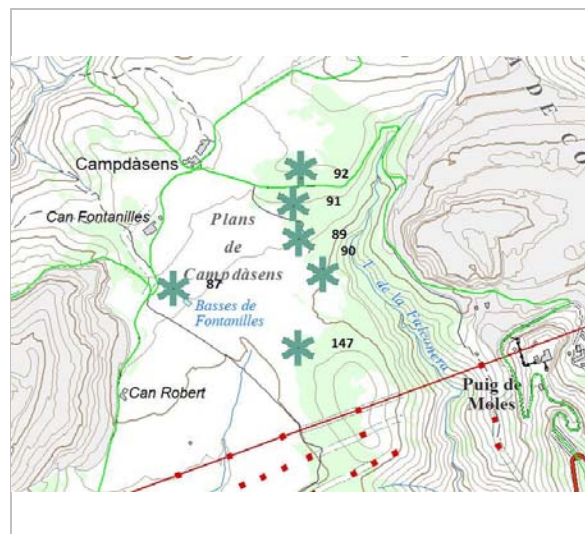
LOCALITZACIÓ

Indret Voltants de Campdàsens Codi INE 082704


Adreça/es

Coordenades UTM x = 406362 ; Identificació al plànol **BAP 6** Delimitació bé
y = 4568242 Grafisme categoria * Entorn protecció

DADES CADASTRALS	Número	Superfície	Sostre	N. plantes	Titularitat
	08270A029000050000SX				



Plànol de localització
ICGC. Jaume Marsé.



Vista de la barraca.
Drac Verd de Sitges

DADES URBANÍSTIQUES

Pla vigent POUM de Sitges 2006
Classificació SNU (sòl no urbanitzable)
Qualificació 25. ESPAIS NATURALS PROTEGITS; SRP1 (Parc de Garraf)
Exp. RPUC Núm. 2005/017959/B
Relació ntiva. Art. 187 de la normativa del POUM.

CATALOGACIÓ

Tipus de bé Patrimoni ambiental-paisatgístic
Classificació Elements caracteritzadors del paisatge rural
Categoria BPU
Nº reg/cat. 092-BAP
Nivell prot. NP1 Integral i NP4 Ambiental
Altres prot. Inventari del Patrimoni Cultural del municipi de Sitges. Fitxa núm. 609

DESCRIPCIÓ DEL BÉ

Context Situada 300 m. a l'Est de Campdàsens, al Nord del camí que du al Garraf, a 227 m d'alçària i orientada cap al Sud.
Elements Barraca de pedra seca aèria aïllada, de planta circular, l'entrada amb llinda plana. Té una fornícula i un contrafort exterior complet, mig desfet.
Ús actual En desús.
Ús original / altres Refugi, magatzem d'eines.
Estat conservació Regular; Enderroc exterior petit. Té una tela metàl·lica plàstica a la porta i un bidó d'aigua amb un tub que alimenta un abeurador pels animals.
Entorn protecció Cap.
Situació de risc Altres riscos; Enrunament.
Altres det. vinculants Catàleg de paisatge de la Regió Metropolitana de Barcelona. Proposta de criteris i accions dirigits prioritàriament a la gestió, núm. 5.1.

ÀMBITS DE PROTECCIÓ I OBJECTE

Raons catalogació Les construccions de pedra seca tenen un gran valor històric i són un autèntic referent

Barraca de pedra seca de Campdàsens 4

092-BAP

identitari a molts territoris. En aquest sentit, han configurat al llarg dels segles uns paisatges agrícoles i ramaders de gran valor associats a l'olivera, la vinya, l'ametller i els cereals, plenament adaptats als sòls i al clima.

Elements

L'element constructiu.
El valor paisatgístic de l'àrea on s'ubica i la naturalesa de la vegetació autòctona que configura el seu entorn immediat.

Entorn protecció

Queda protegit el seu entorn, determinat per un radi de 20 m traçat des del centre de la construcció.

REGULACIÓ DE LES INTERVENCIIONS

Reg. intervencions Les barraques de vinya són objecte de protecció. Queda prohibida qualsevol acció d'obra o enderroc. Qualsevol intervenció serà objecte de llicència municipal prèvia d'obra menor. En els treballs de conservació, restauració i manteniment, s'han d'utilitzar els materials constructius originals: pedra i terra. No és permesa la utilització de morters. Cal plantar espècies vegetals apropiades al sostre per evitar l'erosió de la capa de terra. Es podrà eliminar la vegetació existent al voltant de la barraca.

Usos permesos Agrari i equipaments socioculturals.

Usos prohibits Emmagatzematge d'andròmines.

Entorn de protecció Millora de la visualització de la barraca i manteniment d'aquest patrimoni.

Gestió Realització de un pla estratègic per crear unes activitats relacionades amb la pedra seca (itineraris, cursos de formació i treballs per a la construcció de pedra seca...) Cal afavorir-ne la protecció, el manteniment i la restauració i garantir-ne una destinació compatible amb un paisatge de qualitat i la gestió del medi (activitat primària, gestió del territori, educació en el paisatge i turisme responsable).

Altres intervencions Es prohibeix el trasllat de pedres del lloc i la translocació de materials geològics originaris. Conservació de la flora autòctona silvestre.

INFORMACIÓ COMPLEMENTÀRIA

Informació històrica Les barraques de vinya són el tipus de construcció de pedra seca més comú a la Mediterrània. A Catalunya, el trobem en gran nombre a les comarques centrals, al Camp de Tarragona i a tot el litoral. Probablement la tècnica per construir-les, el sistema d'aproximació de filades, sigui molt antiga. La tècnica consisteix en anar sobreposant les pedres horitzontalment sense polir, aplanades, ben aparellades entre si i amb un lleuger pendent. La filada superior es decanta cap a l'interior, tot formant anelles de pedra de radi decreixent fins a la cúpula, que es tanca amb una o diverses lloses. A vegades, a sobre també s'hi posa una capa de terra i argila i fins i tot fixadors vegetals, com els lliris. Durant els segles XVIII i XIX, l'augment del conreu de la vinya va fer que s'eixeressin noves terres. Molts dels pagesos eren rabassaires, és a dir, treballaven les vinyes a canvi d'un contracte de rabassa morta, consistent en la donació al propietari del terreny d'una part de la collita. El contracte durava fins que els ceps es morien. Moltes vinyes es trobaven allunyades del nucli del poble i, per això, es construïren uns aixoplucs per a emmagatzemar les eines i sojornar-hi en èpoques en què el treball era intens i no hi havia temps de tornar a casa.

Bibliografia ARTIGAS R, CAMPS A, PASCUAL J. Barraques de pedra seca de Sitges i del Garraf. Ajuntament de Sitges. 2002.
OBSERVATORI DEL PAISATGE. <http://wikipedra.catpaisatge.net/> . 2014.

Observacions Codi de barraca a la web wikipedra: 9198

Protecció anterior

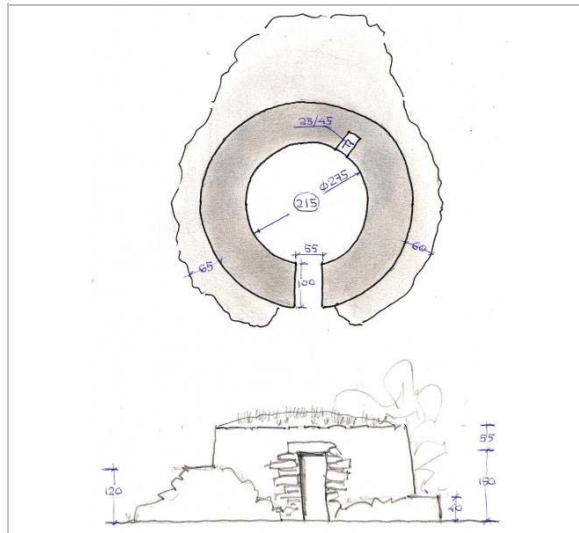
Unitat paisatge Catàleg de paisatge de la Regió Metropolitana de Barcelona / Garraf.

Directriu paisatge Les cabanes de pastor o de vinya i els murs de contenció de les feixes agrícoles constitueixen un ric patrimoni històric i arquitectònic de pedra seca. Cal afavorir-ne la protecció, el manteniment i la restauració i garantir-ne una destinació compatible amb un paisatge de qualitat i la gestió del medi (activitat primària, gestió del territori, educació en el paisatge i turisme responsable).

Altres POUM 2006. Barraca de pedra seca: 55

Barraca de pedra seca de Campdàsens 4

092-BAP



Croquis.
Drac Verd de Sitges



Vista de la barraca.
Drac Verd de Sitges



Vista de la barraca.
Drac Verd de Sitges

2017

Redactor: Jaume Marsé Ferrer.

Barraca de pedra seca de la Serra de la Costa

093-BAP

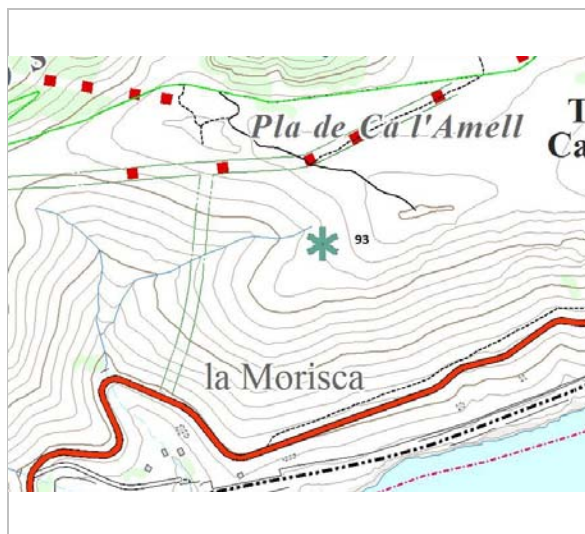
LOCALITZACIÓ

Indret Fondo de la cala Morisca Codi INE 082704

Adreça/es

Coordenades UTM x = 405503 ; Identificació al plànol BAP 7 Delimitació bé
y = 4566765 Grafisme categoria * Entorn protecció

DADES CADASTRALS	Número	Superfície	Sostre	N. plantes	Titularitat
	08270A026000090000SD				



Plànol de localització
ICGC. Jaume Marsé.



5.2.2013
Drac Verd de Sitges

DADES URBANÍSTIQUES

Pla vigent POUM de Sitges 2006
Classificació SNU (sòl no urbanitzable)
Qualificació 25. ESPAIS NATURALS PROTEGITS; SRP1-CPEIN (SNU Costaner al Parc de Garraf)
Exp. RPUC Núm. 2005/017959/B
Relació ntiva. Art. 187 de la normativa del POUM.

CATALOGACIÓ

Tipus de bé Patrimoni ambiental-paisatgístic
Classificació Elements caracteritzadors del paisatge rural
Categoria BPU
Nº reg/cat. 093-BAP
Nivell prot. NP1 Integral i NP4 Ambiental
Altres prot. Inventari del Patrimoni Cultural del municipi de Sitges. Fitxa núm. 554

DESCRIPCIÓ DEL BÉ

Context Situada al Fondo de la cala Morisca, a la Serra de la Costa, a 170 m d'alçària i orientada cap al Sud.
Elements Barraca de pedra seca aèria aïllada, de planta circular.
Ús actual En desús.
Ús original / altres Refugi, magatzem d'eines.
Estat conservació Molt dolent; Enderroc total.
Entorn protecció Cap.
Situació de risc Altres riscos; Enrunament.
Altres det. vinculants Catàleg de paisatge de la Regió Metropolitana de Barcelona. Proposta de criteris i accions dirigits prioritàriament a la gestió, núm. 5.1.

ÀMBITS DE PROTECCIÓ I OBJECTE

Raons catalogació Les construccions de pedra seca tenen un gran valor històric i són un autèntic referent identitari a molts territoris. En aquest sentit, han configurat al llarg dels segles uns paisatges agrícoles i ramaders de gran valor associats a l'olivera, la vinya, l'ametller i els

Barraca de pedra seca de la Serra de la Costa

093-BAP

Elements cereals, plenament adaptats als sòls i al clima.
L'element constructiu.
El valor paisatgístic de l'àrea on s'ubica i la naturalesa de la vegetació autòctona que configura el seu entorn immediat.

Entorn protecció Queda protegit el seu entorn, determinat per un radi de 20 m traçat des del centre de la construcció.

REGULACIÓ DE LES INTERVENCIIONS

Reg. intervencions Les barraques de vinya són objecte de protecció. Queda prohibida qualsevol acció d'obra o enderroc. Qualsevol intervenció serà objecte de llicència municipal prèvia d'obra menor. En els treballs de conservació, restauració i manteniment, s'han d'utilitzar els materials constructius originals: pedra i terra. No és permesa la utilització de morters. Cal plantar espècies vegetals apropiades al sostre per evitar l'erosió de la capa de terra. Es podrà eliminar la vegetació existent al voltant de la barraca.

Usos permesos Agrari i equipaments socioculturals.

Usos prohibits Emmagatzematge d'andròmines.

Entorn de protecció Millora de la visualització de la barraca i manteniment d'aquest patrimoni.

Gestió Realització de un pla estratègic per crear unes activitats relacionades amb la pedra seca (itineraris, cursos de formació i treballs per a la construcció de pedra seca...) Cal afavorir-ne la protecció, el manteniment i la restauració i garantir-ne una destinació compatible amb un paisatge de qualitat i la gestió del medi (activitat primària, gestió del territori, educació en el paisatge i turisme responsable).

Altres intervencions Es prohibeix el trasllat de pedres del lloc i la translocació de materials geològics originaris. Conservació de la flora autòctona silvestre.

INFORMACIÓ COMPLEMENTÀRIA

Informació històrica Les barraques de vinya són el tipus de construcció de pedra seca més comú a la Mediterrània. A Catalunya, el trobem en gran nombre a les comarques centrals, al Camp de Tarragona i a tot el litoral. Probablement la tècnica per construir-les, el sistema d'aproximació de filades, sigui molt antiga. La tècnica consisteix en anar sobreposant les pedres horitzontalment sense polir, aplanades, ben aparellades entre si i amb un lleuger pendent. La filada superior es decanta cap a l'interior, tot formant anelles de pedra de radi decreixent fins a la cúpula, que es tanca amb una o diverses lloses. A vegades, a sobre també s'hi posa una capa de terra i argila i fins i tot fixadors vegetals, com els lliris. Durant els segles XVIII i XIX, l'augment del conreu de la vinya va fer que s'eixeressin noves terres. Molts dels pagesos eren rabassaires, és a dir, treballaven les vinyes a canvi d'un contracte de rabassa morta, consistent en la donació al propietari del terreny d'una part de la collita. El contracte durava fins que els ceps es morien. Moltes vinyes es trobaven allunyades del nucli del poble i, per això, es construïren uns aixoplucs per a emmagatzemar les eines i sojornar-hi en èpoques en què el treball era intens i no hi havia temps de tornar a casa.

Bibliografia ARTIGAS R, CAMPS A, PASCUAL J. Barraques de pedra seca de Sitges i del Garraf. Ajuntament de Sitges. 2002.
OBSERVATORI DEL PAISATGE. <http://wikipedra.catpaisatge.net/> . 2014.

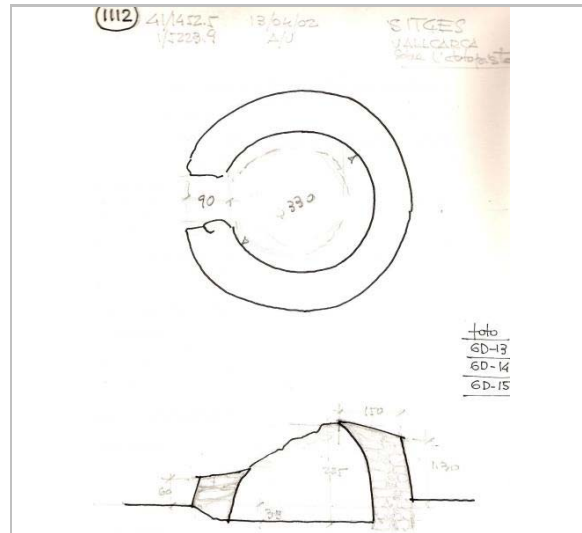
Observacions Codi de barraca a la web wikipedra: 8191

Protecció anterior Unitat paisatge Catàleg de paisatge de la Regió Metropolitana de Barcelona / Garraf.
Directriu paisatge Les cabanes de pastor o de vinya i els murs de contenció de les feixes agrícoles constitueixen un ric patrimoni històric i arquitectònic de pedra seca. Cal afavorir-ne la protecció, el manteniment i la restauració i garantir-ne una destinació compatible amb un paisatge de qualitat i la gestió del medi (activitat primària, gestió del territori, educació en el paisatge i turisme responsable).

Altres POUM 2006. Barraca de pedra seca: 56

Barraca de pedra seca de la Serra de la Costa

093-BAP



Croquis. 5.2.2013
Drac Verd de Sitges

2017

Redactor: Jaume Marsé Ferrer.

Barraca de pedra seca de la masia de Vallcarca

094-BAP

LOCALITZACIÓ

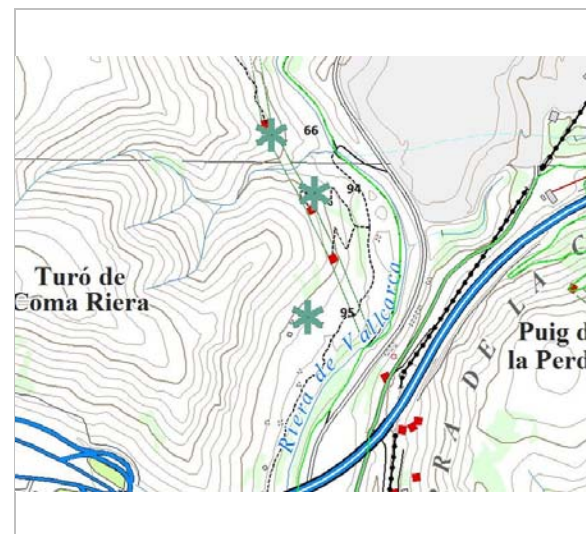
Indret Voltants de Vallcarca Codi INE 082704

Adreça/es


Coordenades UTM x = 404487 ; Identificació al plànol **BAP 5** Delimitació bé
y = 4567015 Grafisme categoria * Entorn protecció

DADES CADASTRALS Número Superfície Sostre N. plantes Titularitat

08270A020000040000SH



Plànol de localització
ICGC. Jaume Marsé.



Vista de la barraca.
Drac Verd de Sitges

DADES URBANÍSTIQUES

Pla vigent POUM de Sitges 2006
Classificació SNU (sòl no urbanitzable)
Qualificació 25. ESPAIS NATURALS PROTEGITS; SRP1 (Parc de Garraf)
Exp. RPUC Núm. 2005/017959/B
Relació ntiva. Art. 187 de la normativa del POUM.

CATALOGACIÓ

Tipus de bé Patrimoni ambiental-paisatgístic
Classificació Elements caracteritzadors del paisatge rural
Categoria BPU
Nº reg/cat. 094-BAP
Nivell prot. NP1 Integral i NP4 Ambiental
Altres prot. Inventari del Patrimoni Cultural del municipi de Sitges. Fitxa núm. 615

DESCRIPCIÓ DEL BÉ

Context Situada a prop de Vallcarca, a 53 m d'alçària i orientada cap al Sud-est.
Elements Barraca de pedra seca aèria aïllada, de planta circular, l'entrada amb llinda plana. Té una fornícula interior.
Ús actual En desús.
Ús original / altres Refugi, magatzem d'eines.
Estat conservació Bo; Perfecte estat
Entorn protecció Cap.
Situació de risc Altres riscos; Enrunament.
Altres det. vinculants Catàleg de paisatge de la Regió Metropolitana de Barcelona. Proposta de criteris i accions dirigits prioritàriament a la gestió, núm. 5.1.

ÀMBITS DE PROTECCIÓ I OBJECTE

Raons catalogació Les construccions de pedra seca tenen un gran valor històric i són un autèntic referent identitari a molts territoris. En aquest sentit, han configurat al llarg dels segles uns paisatges agrícoles i ramaders de gran valor associats a l'olivera, la vinya, l'ametller i els

Barraca de pedra seca de la masia de Vallcarca

094-BAP

Elements cereals, plenament adaptats als sòls i al clima.
L'element constructiu.
El valor paisatgístic de l'àrea on s'ubica i la naturalesa de la vegetació autòctona que configura el seu entorn immediat.

Entorn protecció Queda protegit el seu entorn, determinat per un radi de 20 m traçat des del centre de la construcció.

REGULACIÓ DE LES INTERVENCIIONS

Reg. intervencions Les barraques de vinya són objecte de protecció. Queda prohibida qualsevol acció d'obra o enderroc. Qualsevol intervenció serà objecte de llicència municipal prèvia d'obra menor. En els treballs de conservació, restauració i manteniment, s'han d'utilitzar els materials constructius originals: pedra i terra. No és permesa la utilització de morters. Cal plantar espècies vegetals apropiades al sostre per evitar l'erosió de la capa de terra. Es podrà eliminar la vegetació existent al voltant de la barraca.

Usos permesos Agrari i equipaments socioculturals.

Usos prohibits Emmagatzematge d'andròmines.

Entorn de protecció Millora de la visualització de la barraca i manteniment d'aquest patrimoni.

Gestió Realització de un pla estratègic per crear unes activitats relacionades amb la pedra seca (itineraris, cursos de formació i treballs per a la construcció de pedra seca...) Cal afavorir-ne la protecció, el manteniment i la restauració i garantir-ne una destinació compatible amb un paisatge de qualitat i la gestió del medi (activitat primària, gestió del territori, educació en el paisatge i turisme responsable).

Altres intervencions Es prohibeix el trasllat de pedres del lloc i la translocació de materials geològics originaris. Conservació de la flora autòctona silvestre.

INFORMACIÓ COMPLEMENTÀRIA

Informació històrica Les barraques de vinya són el tipus de construcció de pedra seca més comú a la Mediterrània. A Catalunya, el trobem en gran nombre a les comarques centrals, al Camp de Tarragona i a tot el litoral. Probablement la tècnica per construir-les, el sistema d'aproximació de filades, sigui molt antiga. La tècnica consisteix en anar sobreposant les pedres horitzontalment sense polir, aplanades, ben aparellades entre si i amb un lleuger pendent. La filada superior es decanta cap a l'interior, tot formant anelles de pedra de radi decreixent fins a la cúpula, que es tanca amb una o diverses lloses. A vegades, a sobre també s'hi posa una capa de terra i argila i fins i tot fixadors vegetals, com els lliris. Durant els segles XVIII i XIX, l'augment del conreu de la vinya va fer que s'eixermessin noves terres. Molts dels pagesos eren rabassaires, és a dir, treballaven les vinyes a canvi d'un contracte de rabassa morta, consistent en la donació al propietari del terreny d'una part de la collita. El contracte durava fins que els ceps es morien. Moltes vinyes es trobaven allunyades del nucli del poble i, per això, es construïren uns aixoplucs per a emmagatzemar les eines i sojornar-hi en èpoques en què el treball era intens i no hi havia temps de tornar a casa.

Bibliografia ARTIGAS R, CAMPS A, PASCUAL J. Barraques de pedra seca de Sitges i del Garraf. Ajuntament de Sitges. 2002.
OBSERVATORI DEL PAISATGE. <http://wikipedra.catpaisatge.net/>. 2014.

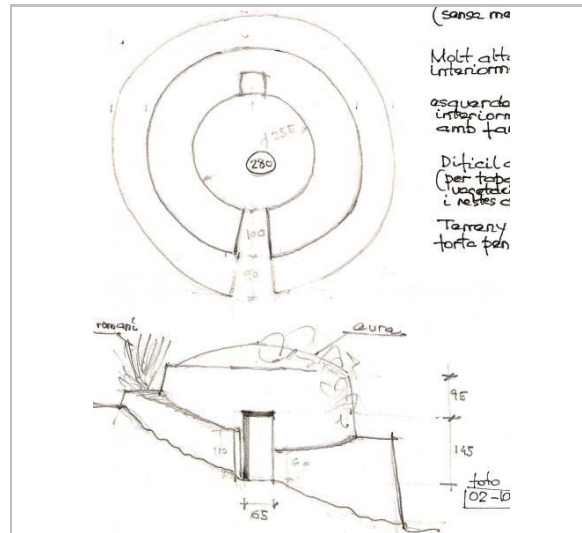
Observacions Codi de barraca a la web wikipedra: 229

Protecció anterior Unitat paisatge Catàleg de paisatge de la Regió Metropolitana de Barcelona / Garraf.
Directriu paisatge Les cabanes de pastor o de vinya i els murs de contenció de les feixes agrícoles constitueixen un ric patrimoni històric i arquitectònic de pedra seca. Cal afavorir-ne la protecció, el manteniment i la restauració i garantir-ne una destinació compatible amb un paisatge de qualitat i la gestió del medi (activitat primària, gestió del territori, educació en el paisatge i turisme responsable).

Altres POUM 2006. Barraca de pedra seca: 57

Barraca de pedra seca de la masia de Vallcarca

094-BAP



Croquis.
Drac Verd de Sitges

2017

Redactor: Jaume Marsé Ferrer.

Barraca de pedra seca de Vallcarca 1

095-BAP

LOCALITZACIÓ

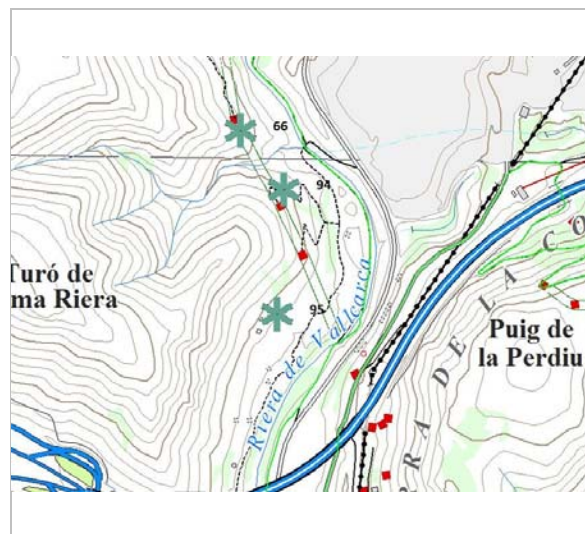
Indret Voltants de Vallcarca Codi INE 082704

Adreça/es

Coordenades UTM x = 404449 ; Identificació al plànol **BAP 5** Delimitació bé
y = 4566846 Grafisme categoria * Entorn protecció

DADES CADASTRALS Número Superfície Sostre N. plantes Titularitat

08270A020000040000SH



Plànol de localització
ICGC. Jaume Marsé.



Vista de la barraca. 4.4.2015
Drac Verd de Sitges

DADES URBANÍSTIQUES

Pla vigent POUM de Sitges 2006
Classificació SNU (sòl no urbanitzable)
Qualificació 25. ESPAIS NATURALS PROTEGITS; SRP1 (Parc de Garraf)
Exp. RPUC Núm. 2005/017959/B
Relació ntiva. Art. 187 de la normativa del POUM.

CATALOGACIÓ

Tipus de bé Patrimoni ambiental-paisatgístic
Classificació Elements caracteritzadors del paisatge rural
Categoria BPU
Nº reg/cat. 095-BAP
Nivell prot. NP1 Integral i NP4 Ambiental
Altres prot. Inventari del Patrimoni Cultural del municipi de Sitges. Fitxa núm. 549

DESCRIPCIÓ DEL BÉ

Context Situada a Vallcarca a 150 m del pont aeri de l'autopista, a 44 m d'alçària i orientada cap al Sud.
Elements Barraca de pedra seca aèria aïllada, de planta circular, l'entrada amb llinda plana. A l'interior, tres pedres formen un seient.
Ús actual En desús.
Ús original / altres Refugi, magatzem d'eines.
Estat conservació Bo; Perfecte estat
Entorn protecció Cap.
Situació de risc Altres riscos; Enrunament.
Altres det. vinculants Catàleg de paisatge de la Regió Metropolitana de Barcelona. Proposta de criteris i accions dirigits prioritàriament a la gestió, núm. 5.1.

ÀMBITS DE PROTECCIÓ I OBJECTE

Raons catalogació Les construccions de pedra seca tenen un gran valor històric i són un autèntic referent identitari a molts territoris. En aquest sentit, han configurat al llarg dels segles uns

Barraca de pedra seca de Vallcarca 1

095-BAP

paisatges agrícoles i ramaders de gran valor associats a l'olivera, la vinya, l'ametller i els cereals, plenament adaptats als sòls i al clima.
Elements L'element constructiu.
El valor paisatgístic de l'àrea on s'ubica i la naturalesa de la vegetació autòctona que configura el seu entorn immediat.
Entorn protecció Queda protegit el seu entorn, determinat per un radi de 20 m traçat des del centre de la construcció.

REGULACIÓ DE LES INTERVENCIIONS

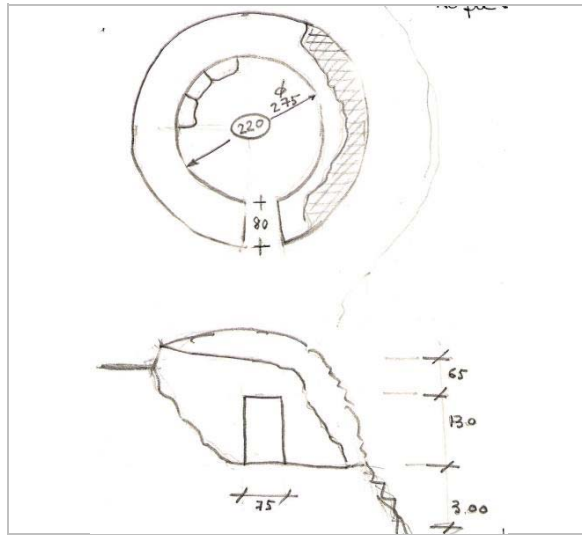
Reg. intervencions Les barraques de vinya són objecte de protecció. Queda prohibida qualsevol acció d'obra o enderroc. Qualsevol intervenció serà objecte de llicència municipal prèvia d'obra menor. En els treballs de conservació, restauració i manteniment, s'han d'utilitzar els materials constructius originals: pedra i terra. No és permesa la utilització de morters. Cal plantar espècies vegetals apropiades al sostre per evitar l'erosió de la capa de terra. Es podrà eliminar la vegetació existent al voltant de la barraca.
Usos permesos Agrari i equipaments socioculturals.
Usos prohibits Emmagatzematge d'andròmines.
Entorn de protecció Millora de la visualització de la barraca i manteniment d'aquest patrimoni.
Gestió Realització de un pla estratègic per crear unes activitats relacionades amb la pedra seca (itineraris, cursos de formació i treballs per a la construcció de pedra seca...) Cal afavorir-ne la protecció, el manteniment i la restauració i garantir-ne una destinació compatible amb un paisatge de qualitat i la gestió del medi (activitat primària, gestió del territori, educació en el paisatge i turisme responsable).
Altres intervencions Es prohibeix el trasllat de pedres del lloc i la translocació de materials geològics originaris. Conservació de la flora autòctona silvestre.

INFORMACIÓ COMPLEMENTÀRIA

Informació històrica Les barraques de vinya són el tipus de construcció de pedra seca més comú a la Mediterrània. A Catalunya, el trobem en gran nombre a les comarques centrals, al Camp de Tarragona i a tot el litoral. Probablement la tècnica per construir-les, el sistema d'aproximació de filades, sigui molt antiga. La tècnica consisteix en anar sobreposant les pedres horitzontalment sense polir, aplanades, ben aparellades entre si i amb un lleuger pendent. La filada superior es decanta cap a l'interior, tot formant anelles de pedra de radi decreixent fins a la cúpula, que es tanca amb una o diverses lloses. A vegades, a sobre també s'hi posa una capa de terra i argila i fins i tot fixadors vegetals, com els lliris. Durant els segles XVIII i XIX, l'augment del conreu de la vinya va fer que s'eixeressin noves terres. Molts dels pagesos eren rabassaires, és a dir, treballaven les vinyes a canvi d'un contracte de rabassa morta, consistent en la donació al propietari del terreny d'una part de la collita. El contracte durava fins que els ceps es morien. Moltes vinyes es trobaven allunyades del nucli del poble i, per això, es construïren uns aixoplucs per a emmagatzemar les eines i sojornar-hi en èpoques en què el treball era intens i no hi havia temps de tornar a casa.
Bibliografia ARTIGAS R, CAMPS A, PASCUAL J. Barraques de pedra seca de Sitges i del Garraf. Ajuntament de Sitges. 2002.
OBSERVATORI DEL PAISATGE. <http://wikipedra.catpaisatge.net/>. 2014.
Observacions Codi de barraca a la web wikipedra: 230
Protecció anterior Unitat paisatge Catàleg de paisatge de la Regió Metropolitana de Barcelona / Garraf.
Directriu paisatge Les cabanes de pastor o de vinya i els murs de contenció de les feixes agrícoles constitueixen un ric patrimoni històric i arquitectònic de pedra seca. Cal afavorir-ne la protecció, el manteniment i la restauració i garantir-ne una destinació compatible amb un paisatge de qualitat i la gestió del medi (activitat primària, gestió del territori, educació en el paisatge i turisme responsable).
Altres POUM 2006. Barraca de pedra seca: 58

Barraca de pedra seca de Vallcarca 1

095-BAP



Croquis.
Drac Verd de Sitges

2017

Redactor: Jaume Marsé Ferrer.

Barraca de pedra seca de la Trinitat 1

096-BAP

LOCALITZACIÓ

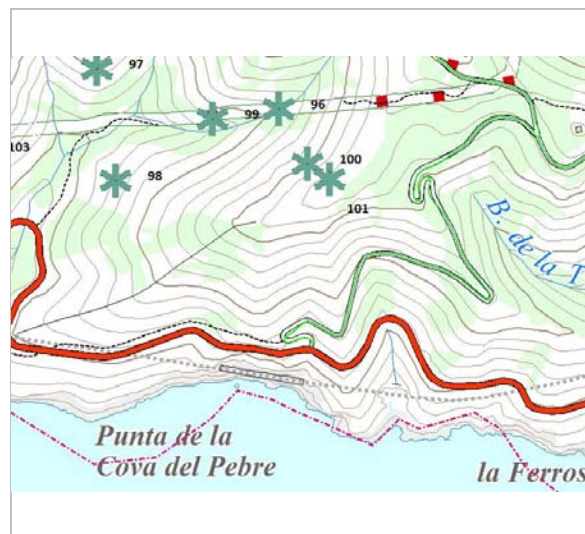
Indret Voltants de la Trinitat Codi INE 082704

Adreça/es


Coordenades UTM x = 403454 ; Identificació al plànol BAP 5 Delimitació bé
y = 4565918 Grafisme categoria * Entorn protecció

DADES CADASTRALS Número Superfície Sostre N. plantes Titularitat

08270A018000030000SX



Plànol de localització
ICGC. Jaume Marsé.



Vista de la barraca. 4.4.2015
Drac Verd de Sitges

DADES URBANÍSTIQUES

Pla vigent POUM de Sitges 2006
Classificació SNU (sòl no urbanitzable)
Qualificació 25. ESPAIS NATURALS PROTEGITS; SRP1-CPEIN (SNU Costaner al Parc de Garraf)
Exp. RPUC Núm. 2005/017959/B
Relació ntiva. Art. 187 de la normativa del POUM.

CATALOGACIÓ

Tipus de bé Patrimoni ambiental-paisatgístic
Classificació Elements caracteritzadors del paisatge rural
Categoria BPU
Nº reg/cat. 096-BAP
Nivell prot. NP1 Integral i NP4 Ambiental
Altres prot. Inventari del Patrimoni Cultural del municipi de Sitges. Fitxa núm. 613

DESCRIPCIÓ DEL BÉ

Context Situada a la zona entre cala Forn i l'ermita de la Trinitat, a 108 m d'alçària i orientada cap a 240° Sud-oest.
Elements Barraca de pedra seca aèria aïllada, de planta circular i llinda doble. Contrafort lateral dret.
Ús actual En desús.
Ús original / altres Refugi, magatzem d'eines.
Estat conservació Dolent; Enderroc del sostre.
Entorn protecció Cap.
Situació de risc Altres riscos; Enrunament.
Altres det. vinculants Catàleg de paisatge de la Regió Metropolitana de Barcelona. Proposta de criteris i accions dirigits prioritàriament a la gestió, núm. 5.1.

ÀMBITS DE PROTECCIÓ I OBJECTE

Raons catalogació Les construccions de pedra seca tenen un gran valor històric i són un autèntic referent identitari a molts territoris. En aquest sentit, han configurat al llarg dels segles uns

Barraca de pedra seca de la Trinitat 1

096-BAP

paisatges agrícoles i ramaders de gran valor associats a l'olivera, la vinya, l'ametller i els cereals, plenament adaptats als sòls i al clima.
Elements L'element constructiu.
El valor paisatgístic de l'àrea on s'ubica i la naturalesa de la vegetació autòctona que configura el seu entorn immediat.
Entorn protecció Queda protegit el seu entorn, determinat per un radi de 20 m traçat des del centre de la construcció.

REGULACIÓ DE LES INTERVENCIIONS

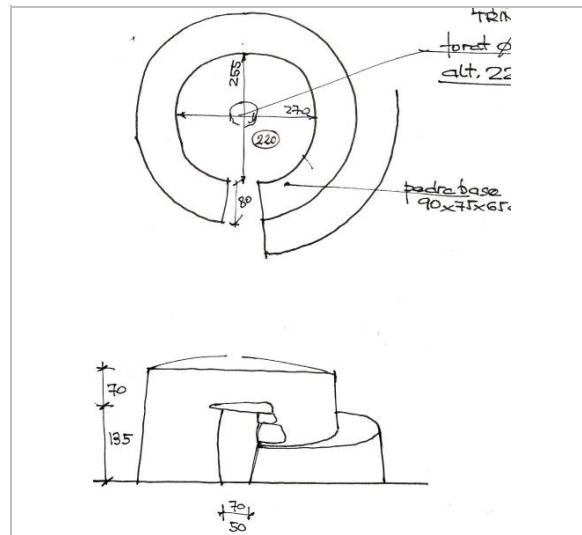
Reg. intervencions Les barraques de vinya són objecte de protecció. Queda prohibida qualsevol acció d'obra o enderroc. Qualsevol intervenció serà objecte de llicència municipal prèvia d'obra menor. En els treballs de conservació, restauració i manteniment, s'han d'utilitzar els materials constructius originals: pedra i terra. No és permesa la utilització de morters. Cal plantar espècies vegetals apropiades al sostre per evitar l'erosió de la capa de terra. Es podrà eliminar la vegetació existent al voltant de la barraca.
Usos permesos Agrari i equipaments socioculturals.
Usos prohibits Emmagatzematge d'andròmines.
Entorn de protecció Millora de la visualització de la barraca i manteniment d'aquest patrimoni.
Gestió Realització de un pla estratègic per crear unes activitats relacionades amb la pedra seca (itineraris, cursos de formació i treballs per a la construcció de pedra seca...) Cal afavorir-ne la protecció, el manteniment i la restauració i garantir-ne una destinació compatible amb un paisatge de qualitat i la gestió del medi (activitat primària, gestió del territori, educació en el paisatge i turisme responsable).
Altres intervencions Es prohibeix el trasllat de pedres del lloc i la translocació de materials geològics originaris. Conservació de la flora autòctona silvestre.

INFORMACIÓ COMPLEMENTÀRIA

Informació històrica Les barraques de vinya són el tipus de construcció de pedra seca més comú a la Mediterrània. A Catalunya, el trobem en gran nombre a les comarques centrals, al Camp de Tarragona i a tot el litoral. Probablement la tècnica per construir-les, el sistema d'aproximació de filades, sigui molt antiga. La tècnica consisteix en anar sobreposant les pedres horitzontalment sense polir, aplanades, ben aparellades entre si i amb un lleuger pendent. La filada superior es decanta cap a l'interior, tot formant anelles de pedra de radi decreixent fins a la cúpula, que es tanca amb una o diverses lloses. A vegades, a sobre també s'hi posa una capa de terra i argila i fins i tot fixadors vegetals, com els lliris. Durant els segles XVIII i XIX, l'augment del conreu de la vinya va fer que s'eixeressin noves terres. Molts dels pagesos eren rabassaires, és a dir, treballaven les vinyes a canvi d'un contracte de rabassa morta, consistent en la donació al propietari del terreny d'una part de la collita. El contracte durava fins que els ceps es morien. Moltes vinyes es trobaven allunyades del nucli del poble i, per això, es construïren uns aixoplucs per a emmagatzemar les eines i sojornar-hi en èpoques en què el treball era intens i no hi havia temps de tornar a casa.
Bibliografia ARTIGAS R, CAMPS A, PASCUAL J. Barraques de pedra seca de Sitges i del Garraf. Ajuntament de Sitges. 2002. OBSERVATORI DEL PAISATGE. <http://wikipedra.catpaisatge.net/>. 2014.
Observacions Codi de barraca a la web wikipedra: 231
Protecció anterior Unitat paisatge Catàleg de paisatge de la Regió Metropolitana de Barcelona / Garraf. Directriu paisatge Les cabanes de pastor o de vinya i els murs de contenció de les feixes agrícoles constitueixen un ric patrimoni històric i arquitectònic de pedra seca. Cal afavorir-ne la protecció, el manteniment i la restauració i garantir-ne una destinació compatible amb un paisatge de qualitat i la gestió del medi (activitat primària, gestió del territori, educació en el paisatge i turisme responsable).
Altres POUM 2006. Barraca de pedra seca: 59

Barraca de pedra seca de la Trinitat 1

096-BAP



Croquis.
Drac Verd de Sitges

2017

Redactor: Jaume Marsé Ferrer.

Barraca de pedra seca de la Trinitat 2

097-BAP

LOCALITZACIÓ

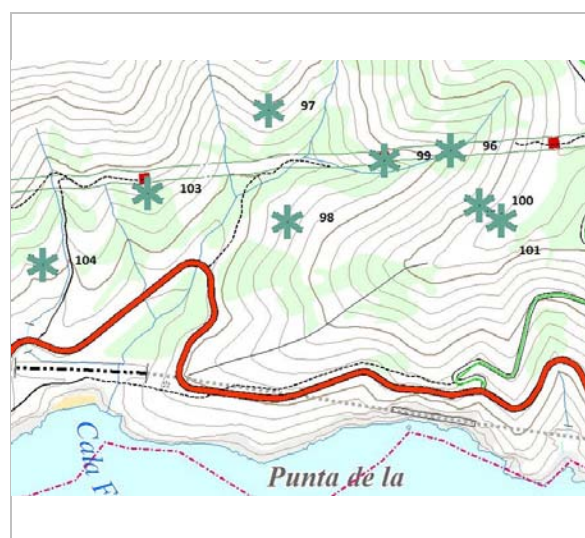
Indret Voltants de la Trinitat Codi INE 082704

Adreça/es

Coordenades UTM x = 403189 ; Identificació al plànol BAP 5 Delimitació bé
y = 4565976 Grafisme categoria * Entorn protecció

DADES CADASTRALS Número Superfície Sostre N. plantes Titularitat

08270A018000030000SX



Plànol de localització
ICGC. Jaume Marsé.



Vista de la barraca.
Drac Verd de Sitges

DADES URBANÍSTIQUES

Pla vigent POUM de Sitges 2006
Classificació SNU (sòl no urbanitzable)
Qualificació 25. ESPAIS NATURALS PROTEGITS; SRP1-CPEIN (SNU Costaner al Parc de Garraf)
Exp. RPUC Núm. 2005/017959/B
Relació ntiva. Art. 187 de la normativa del POUM.

CATALOGACIÓ

Tipus de bé Patrimoni ambiental-paisatgístic
Classificació Elements caracteritzadors del paisatge rural
Categoria BPU
Nº reg/cat. 097-BAP
Nivell prot. NP1 Integral i NP4 Ambiental
Altres prot. Inventari del Patrimoni Cultural del municipi de Sitges. Fitxa núm. 586

DESCRIPCIÓ DEL BÉ

Context Situada a la zona entre cala Forn i l'ermita de la Trinitat, a 95 m d'alçària i orientada cap a 240º Sud-oest.
Elements Barraca de pedra seca aèria adossada al marge, de planta el·líptica i llinda plana. Doble contrafort lateral dret.
Ús actual En desús.
Ús original / altres Refugi, magatzem d'eines.
Estat conservació Dolent; Enderroc del sostre.
Entorn protecció Cap.
Situació de risc Altres riscos; Enrunament.
Altres det. vinculants Catàleg de paisatge de la Regió Metropolitana de Barcelona. Proposta de criteris i accions dirigits prioritàriament a la gestió, núm. 5.1.

ÀMBITS DE PROTECCIÓ I OBJECTE

Raons catalogació Les construccions de pedra seca tenen un gran valor històric i són un autèntic referent identitari a molts territoris. En aquest sentit, han configurat al llarg dels segles uns

Barraca de pedra seca de la Trinitat 2

097-BAP

paisatges agrícoles i ramaders de gran valor associats a l'olivera, la vinya, l'ametller i els cereals, plenament adaptats als sòls i al clima.
Elements L'element constructiu.
El valor paisatgístic de l'àrea on s'ubica i la naturalesa de la vegetació autòctona que configura el seu entorn immediat.
Entorn protecció Queda protegit el seu entorn, determinat per un radi de 20 m traçat des del centre de la construcció.

REGULACIÓ DE LES INTERVENCIIONS

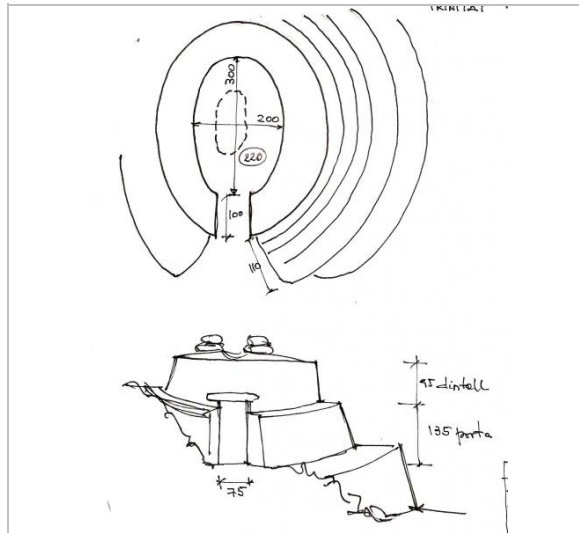
Reg. intervencions Les barraques de vinya són objecte de protecció. Queda prohibida qualsevol acció d'obra o enderroc. Qualsevol intervenció serà objecte de llicència municipal prèvia d'obra menor. En els treballs de conservació, restauració i manteniment, s'han d'utilitzar els materials constructius originals: pedra i terra. No és permesa la utilització de morters. Cal plantar espècies vegetals apropiades al sostre per evitar l'erosió de la capa de terra. Es podrà eliminar la vegetació existent al voltant de la barraca.
Usos permesos Agrari i equipaments socioculturals.
Usos prohibits Emmagatzematge d'andròmines.
Entorn de protecció Millora de la visualització de la barraca i manteniment d'aquest patrimoni.
Gestió Realització de un pla estratègic per crear unes activitats relacionades amb la pedra seca (itineraris, cursos de formació i treballs per a la construcció de pedra seca...) Cal afavorir-ne la protecció, el manteniment i la restauració i garantir-ne una destinació compatible amb un paisatge de qualitat i la gestió del medi (activitat primària, gestió del territori, educació en el paisatge i turisme responsable).
Altres intervencions Es prohibeix el trasllat de pedres del lloc i la translocació de materials geològics originaris. Conservació de la flora autòctona silvestre.

INFORMACIÓ COMPLEMENTÀRIA

Informació històrica Les barraques de vinya són el tipus de construcció de pedra seca més comú a la Mediterrània. A Catalunya, el trobem en gran nombre a les comarques centrals, al Camp de Tarragona i a tot el litoral. Probablement la tècnica per construir-les, el sistema d'aproximació de filades, sigui molt antiga. La tècnica consisteix en anar sobreposant les pedres horitzontalment sense polir, aplanades, ben aparellades entre si i amb un lleuger pendent. La filada superior es decanta cap a l'interior, tot formant anelles de pedra de radi decreixent fins a la cúpula, que es tanca amb una o diverses lloses. A vegades, a sobre també s'hi posa una capa de terra i argila i fins i tot fixadors vegetals, com els lliris. Durant els segles XVIII i XIX, l'augment del conreu de la vinya va fer que s'eixeressin noves terres. Molts dels pagesos eren rabassaires, és a dir, treballaven les vinyes a canvi d'un contracte de rabassa morta, consistent en la donació al propietari del terreny d'una part de la collita. El contracte durava fins que els ceps es morien. Moltes vinyes es trobaven allunyades del nucli del poble i, per això, es construïren uns aixoplucs per a emmagatzemar les eines i sojornar-hi en èpoques en què el treball era intens i no hi havia temps de tornar a casa.
Bibliografia ARTIGAS R, CAMPS A, PASCUAL J. Barraques de pedra seca de Sitges i del Garraf. Ajuntament de Sitges. 2002.
OBSERVATORI DEL PAISATGE. <http://wikipedra.catpaisatge.net/>. 2014.
Observacions Codi de barraca a la web wikipedra: 232
Protecció anterior Unitat paisatge Catàleg de paisatge de la Regió Metropolitana de Barcelona / Garraf.
Directriu paisatge Les cabanes de pastor o de vinya i els murs de contenció de les feixes agrícoles constitueixen un ric patrimoni històric i arquitectònic de pedra seca. Cal afavorir-ne la protecció, el manteniment i la restauració i garantir-ne una destinació compatible amb un paisatge de qualitat i la gestió del medi (activitat primària, gestió del territori, educació en el paisatge i turisme responsable).
Altres POUM 2006. Barraca de pedra seca: 60

Barraca de pedra seca de la Trinitat 2

097-BAP



Croquis.
Drac Verd de Sitges

2017

Redactor: Jaume Marsé Ferrer.

Barraca de pedra seca de la Trinitat 3

098-BAP

LOCALITZACIÓ

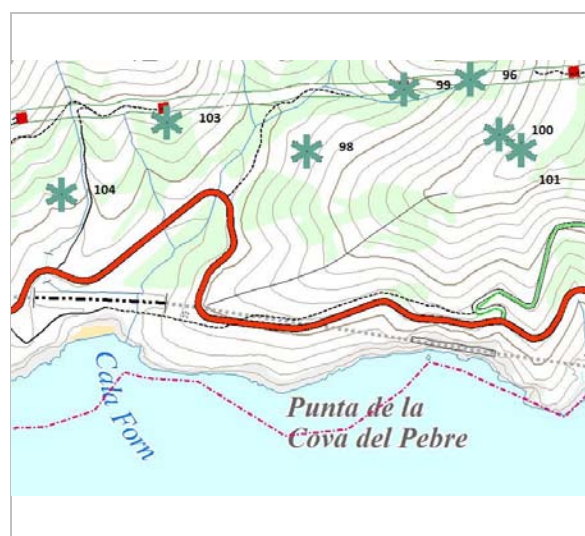
Indret Voltants de la Trinitat Codi INE 082704

Adreça/es

Coordenades UTM x = 403213 ; Identificació al plànol BAP 5 Delimitació bé
y = 4565813 Grafisme categoria * Entorn protecció

DADES CADASTRALS Número Superfície Sostre N. plantes Titularitat

08270A018000030000SX



Plànol de localització
ICGC. Jaume Marsé.



Vista de la barraca. 1.3.2015
Drac Verd de Sitges

DADES URBANÍSTIQUES

Pla vigent POUM de Sitges 2006
Classificació SNU (sòl no urbanitzable)
Qualificació 25. ESPAIS NATURALS PROTEGITS; SRP1-CPEIN (SNU Costaner al Parc de Garraf)
Exp. RPUC Núm. 2005/017959/B
Relació ntiva. Art. 187 de la normativa del POUM.

CATALOGACIÓ

Tipus de bé Patrimoni ambiental-paisatgístic
Classificació Elements caracteritzadors del paisatge rural
Categoria BPU
Nº reg/cat. 098-BAP
Nivell prot. NP1 Integral i NP4 Ambiental
Altres prot. Inventari del Patrimoni Cultural del municipi de Sitges. Fitxa núm. 587

DESCRIPCIÓ DEL BÉ

Context Situada a la zona entre cala Forn i l'ermita de la Trinitat, a 73 m d'alçària i orientada cap a l'Oest.
Elements Barraca de pedra seca terrera margera, de planta irregular i llinda plana.
Ús actual En desús.
Ús original / altres Refugi, magatzem d'eines.
Estat conservació Bo; Perfecte estat
Entorn protecció Cap.
Situació de risc Altres riscos; Enrunament.
Altres det. vinculants Catàleg de paisatge de la Regió Metropolitana de Barcelona. Proposta de criteris i accions dirigits prioritàriament a la gestió, núm. 5.1.

ÀMBITS DE PROTECCIÓ I OBJECTE

Raons catalogació Les construccions de pedra seca tenen un gran valor històric i són un autèntic referent identitari a molts territoris. En aquest sentit, han configurat al llarg dels segles uns paisatges agrícoles i ramaders de gran valor associats a l'olivera, la vinya, l'ametller i els

Barraca de pedra seca de la Trinitat 3

098-BAP

Elements cereals, plenament adaptats als sòls i al clima.
L'element constructiu.
El valor paisatgístic de l'àrea on s'ubica i la naturalesa de la vegetació autòctona que configura el seu entorn immediat.

Entorn protecció Queda protegit el seu entorn, determinat per un radi de 20 m traçat des del centre de la construcció.

REGULACIÓ DE LES INTERVENCIIONS

Reg. intervencions Les barraques de vinya són objecte de protecció. Queda prohibida qualsevol acció d'obra o enderroc. Qualsevol intervenció serà objecte de llicència municipal prèvia d'obra menor. En els treballs de conservació, restauració i manteniment, s'han d'utilitzar els materials constructius originals: pedra i terra. No és permesa la utilització de morters. Cal plantar espècies vegetals apropiades al sostre per evitar l'erosió de la capa de terra. Es podrà eliminar la vegetació existent al voltant de la barraca.

Usos permesos Agrari i equipaments socioculturals.

Usos prohibits Emmagatzematge d'andròmines.

Entorn de protecció Millora de la visualització de la barraca i manteniment d'aquest patrimoni.

Gestió Realització de un pla estratègic per crear unes activitats relacionades amb la pedra seca (itineraris, cursos de formació i treballs per a la construcció de pedra seca...) Cal afavorir-ne la protecció, el manteniment i la restauració i garantir-ne una destinació compatible amb un paisatge de qualitat i la gestió del medi (activitat primària, gestió del territori, educació en el paisatge i turisme responsable).

Altres intervencions Es prohibeix el trasllat de pedres del lloc i la translocació de materials geològics originaris. Conservació de la flora autòctona silvestre.

INFORMACIÓ COMPLEMENTÀRIA

Informació històrica Les barraques de vinya són el tipus de construcció de pedra seca més comú a la Mediterrània. A Catalunya, el trobem en gran nombre a les comarques centrals, al Camp de Tarragona i a tot el litoral. Probablement la tècnica per construir-les, el sistema d'aproximació de filades, sigui molt antiga. La tècnica consisteix en anar sobreposant les pedres horitzontalment sense polir, aplanades, ben aparellades entre si i amb un lleuger pendent. La filada superior es decanta cap a l'interior, tot formant anelles de pedra de radi decreixent fins a la cúpula, que es tanca amb una o diverses lloses. A vegades, a sobre també s'hi posa una capa de terra i argila i fins i tot fixadors vegetals, com els lliris. Durant els segles XVIII i XIX, l'augment del conreu de la vinya va fer que s'eixermessin noves terres. Molts dels pagesos eren rabassaires, és a dir, treballaven les vinyes a canvi d'un contracte de rabassa morta, consistent en la donació al propietari del terreny d'una part de la collita. El contracte durava fins que els ceps es morien. Moltes vinyes es trobaven allunyades del nucli del poble i, per això, es construïren uns aixoplucs per a emmagatzemar les eines i sojornar-hi en èpoques en què el treball era intens i no hi havia temps de tornar a casa.

Bibliografia ARTIGAS R, CAMPS A, PASCUAL J. Barraques de pedra seca de Sitges i del Garraf. Ajuntament de Sitges. 2002.
OBSERVATORI DEL PAISATGE. <http://wikipedra.catpaisatge.net/> . 2014.

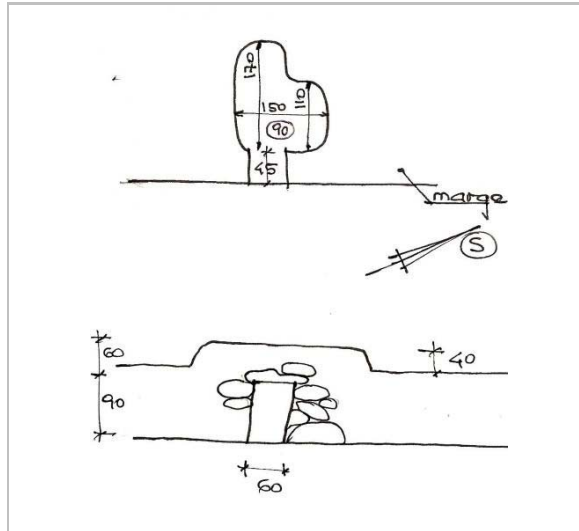
Observacions Codi de barraca a la web wikipedra: 233

Protecció anterior Unitat paisatge Catàleg de paisatge de la Regió Metropolitana de Barcelona / Garraf.
Directriu paisatge Les cabanes de pastor o de vinya i els murs de contenció de les feixes agrícoles constitueixen un ric patrimoni històric i arquitectònic de pedra seca. Cal afavorir-ne la protecció, el manteniment i la restauració i garantir-ne una destinació compatible amb un paisatge de qualitat i la gestió del medi (activitat primària, gestió del territori, educació en el paisatge i turisme responsable).

Altres POUM 2006. Barraca de pedra seca: 61

Barraca de pedra seca de la Trinitat 3

098-BAP



Croquis.
Drac Verd de Sitges

2017

Redactor: Jaume Marsé Ferrer.