



Ajuntament de Sitges

# MODIFICACIÓ DEL PLA ESPECIAL DE PROTECCIÓ DEL PATRIMONI ARQUITECTÒNIC I CATÀLEG DE SITGES MPEPPAC (aprovació provisional)

## Volum XI. Quadre resum de tots els elements

### *Equip Redactor:*

JOSEP MARIA PUJOL TORRES, arquitecte  
JAUME MARSÉ FERRER, biòleg  
ADRIA CABEZAS SANCHEZ, historiador  
JAVIER FIERRO MACÍA, arqueòleg de l'SPAL

### *Col·laboració (Ajuntament de Sitges):*

RAMON FUSTÉ SITGES, arquitecte  
OSCAR LÓPEZ MARTIN, arquitecte  
EMILI PINAZO LÓPEZ, advocat  
JUAN FRANCISCO MIRAS ESTEBAN, arquitecte  
ISABEL ARTIGAS COLL, hstoriadora de l'Art

Gestió: SPAL, 2017- REVISIÓ AJUNTAMENT DE SITGES 2022. TEXT REFÓS 2023.



S E R V E I D E P A T R I M O N I A R Q U I T O N I C L O C A L



Diputació  
Barcelona  
Àrea de Territori  
i Sostenibilitat

**QUADRE RESUM DELS BÉNS ARQUITECTÒNICS DEL PEC- 1991**

| NÚM ELEM. | CODI | CLASSIFICACIÓ | DENOMINACIÓ                                      | UTM             | ÈPOCA  | AUTORIA                                       | ADREÇA  | INDRET            | POUM SITGES 2006   | INVENTARIS PREVIS  | PROTECCIÓ EXISTENT PEPPAC                                    | NIVELL DE PROTECCIÓ MODIF. PEPPAC                       | NÚM. PLÀNOL | PLÀNOL EMPLAÇAMENT | FOTOGRAFIA - 2012/2013 |
|-----------|------|---------------|--|-----------------|--|---|---|-------------------|--|--|--|---|-------------|--------------------|------------------------|
| 1         | EA   | AP/E          | Casa de la Vila; Castell de Sitges               | 400428, 4565528 | Antic Castell i Mercat. Reforma total, any 1887        | Salvador Viñals Sabaté, arq. (1847-1926)      | Plaça de l'Ajuntament, s/n                            | Casc Antic-Centre | SU (sòl urbà)<br>D. SISTEMA EQUIPAMENTS<br>D.5. Equipament administratiu<br>SE Sistemes, Equipaments                 | Inventari del Patrimoni Cultural de Sitges. Fitxa núm. 1.<br>Inventari del Patrimoni Cultural Immobile.<br>Núm. reg. 11976 | BCIL<br>Tipus II<br>Fitxa núm. 001<br>AEA                    | BCIL<br>PROPOSTA BCIN<br>NP1 Integral<br>Nivell 6 (AEA) | EA 14       |                    |                        |
| 2         | EA   | ARUr/UM       | Casa de la plaça de l'Ajuntament, 4              | 400401, 4565522 | Enderroc, 2001. Obra major, 2001-02.                   | Desconegut                                    | Plaça de l'Ajuntament, 4                              | Casc Antic-Centre | SU (sòl urbà)<br>9. NUCLI ANTIC<br>9a. Nucli Antic regulat pel PE del Patrimoni Arq.<br>R1 Residencial, Nucli antic. | Inventari del Patrimoni Cultural de Sitges. Fitxa núm. 2.  | BCIL<br>Tipus V<br>Fitxa núm. 002<br>Conjunt núm. 4<br>AEA   | BCIL<br>NP3 Parcial i NP4 Ambiental<br>Nivell 6 (AEA)   | EA 14       |                    |                        |
| 3         | EA   | ARUr/UM       | Casa de la plaça de l'Ajuntament, 5-6            | 400397, 4565532 | Segle XIX  | Desconegut                                    | Plaça de l'Ajuntament, 5 - 6                          | Casc Antic-Centre | SU (sòl urbà)<br>9. NUCLI ANTIC<br>9a. Nucli Antic regulat pel PE del Patrimoni Arq.<br>R1 Residencial, Nucli antic. | Inventari del Patrimoni Cultural de Sitges. Fitxa núm. 3.  | BCIL<br>Tipus V<br>Fitxa núm. 003<br>Conjunt núm. 4<br>AEA   | BCIL<br>NP3 Parcial i NP4 Ambiental<br>Nivell 6 (AEA)   | EA 14       |                    |                        |
| 4         | EA   | ARUr/UM       | Casa de la plaça de l'Ajuntament, 7-8            | 400395, 4565542 |  | Desconegut                                    | Plaça de l'Ajuntament, 7 - 8                          | Casc Antic-Centre | SU (sòl urbà)<br>9. NUCLI ANTIC<br>9a. Nucli Antic regulat pel PE del Patrimoni Arq.<br>R1 Residencial, Nucli antic. | Inventari del Patrimoni Cultural de Sitges. Fitxa núm. 4.  | BCIL<br>Tipus V<br>Fitxa núm. 004<br>Conjunt núm. 4<br>AEA   | BCIL<br>NP4 Ambiental<br>Nivell 6 (AEA)                 | EA 14       |                    |                        |
| 5         | EA   | ARUr/UM       | Casa Josep Busquets                              | 400413, 4565569 | 1891   | Salvador Viñals Sabaté, arq. (1847-1926)      | Plaça de l'Ajuntament, 10 ; Carrer d'en Bosc, 24 - 26 | Casc Antic-Centre | SU (sòl urbà)<br>D. SISTEMA EQUIPAMENTS<br>D.0. Reserva d'equipament<br>SE Sistemes, Equipaments                     | Inventari del Patrimoni Cultural de Sitges. Fitxa núm. 5.  | BCIL<br>Tipus IV<br>Fitxa núm. 005<br>Conjunt núm. 5<br>AEA  | BCIL<br>NP3 Parcial i NP4 Ambiental<br>Nivell 6 (AEA)   | EA 14       |                    |                        |
| 6         | EA   | AP/E          | Mercat de Sitges                                 | 400430, 4565566 | 1889-1890.   | Gaietà Buigas Monravà (1851-1919), arq.       | Plaça de l'Ajuntament, 11 - 12                        | Casc Antic-Centre | SU (sòl urbà)<br>D. SISTEMA EQUIPAMENTS<br>D.3. Equipament associatiu - cultural<br>SE Sistemes, Equipaments         | Inventari del Patrimoni Cultural de Sitges. Fitxa núm. 6.<br>Inventari del Patrimoni Cultural Immobile.<br>Núm. reg. 11923 | BCIL<br>Tipus III<br>Fitxa núm. 006<br>Conjunt núm. 3<br>AEA | BCIL<br>NP1 Integral<br>Nivell 6 (AEA)                  | EA 14       |                    |                        |
| 6-bis     | EA   | AP/E          | Antic Mercat del Peix                            | 400439, 4565565 | Projecte, 1924. Construcció, 1927 - finals Maig, 1930. | Josep M. Martino Arroyo, Ajuntament de Sitges | Plaça de l'Ajuntament, 13                             | Casc Antic-Centre | SU (sòl urbà)<br>D. SISTEMA EQUIPAMENTS<br>D.3. Equipament associatiu - cultural<br>SE Sistemes, Equipaments         | Inventari del Patrimoni Cultural de Sitges. Fitxa núm. 6.<br>Inventari del Patrimoni Cultural de Sitges. Fitxa núm. 6.     | BCIL<br>Tipus III<br>Fitxa núm. 006<br>Conjunt núm. 3<br>AEA | BCIL<br>NP3 Parcial<br>Nivell 6 (AEA)                   | EA 14       |                    |                        |
| 7         | EA   | AP/E          | Biblioteca Santiago Rusiñol; Casa Miquel Utrillo | 400459, 4565540 | 1915. Reforma 2013-2015.                               | Miquel Utrillo Morlius, eng.                  | Plaça de l'Ajuntament, 15                             | Casc Antic-Centre | SU (sòl urbà)<br>D. SISTEMA EQUIPAMENTS<br>D.3. Equipament associatiu - cultural<br>SE Sistemes, Equipaments         | Inventari del Patrimoni Cultural de Sitges. Fitxa núm. 7.<br>Inventari del Patrimoni Cultural Immobile.<br>Núm. reg. 11922 | BCIL<br>Tipus II<br>Fitxa núm. 007<br>Conjunt núm. 2<br>AEA  | BCIL<br>NP1 Integral i NP4 Ambiental<br>Nivell 6 (AEA)  | EA 14       |                    |                        |



**QUADRE RESUM DELS BÉNS ARQUITECTÒNICS DEL PEC- 1991**

| NÚM ELEM. | CODI | CLASSIFICACIÓ | DENOMINACIÓ                                | UTM             | ÈPOCA                                 | AUTORIA  | ADREÇA                       | INDRET            | POUM SITGES 2006   | INVENTARIS PREVIS   | PROTECCIÓ EXISTENT PEPPAC                                   | NIVELL DE PROTECCIÓ MODIF. PEPPAC                          | NÚM. PLÀNOL | PLÀNOL EMPLAÇAMENT | FOTOGRAFIA - 2012/2013 |
|-----------|------|---------------|--|-----------------|---------------------------------------|--|------------------------------|-------------------|--|---|---|--|-------------|--------------------|------------------------|
| 8         | EA   | AP/E          | Casa Lola Anglada                          | 400454, 4565533 | XIX-XX. Rehabilitacions, 1989 i 2014. | Miquel Utrillo Morlius, eng.                               | Plaça de l'Ajuntament, 16    | Casc Antic-Centre | SU (sòl urbà)<br>D. SISTEMA EQUIPAMENTS<br>D.3. Equipament associatiu - cultural<br>SE Sistemes, Equipaments         | Inventari del Patrimoni Cultural de Sitges. Fitxa núm. 8.   | BCIL<br>Tipus I<br>Fitxa núm. 008<br>Conjunt núm. 2<br>AEA  | BCIL<br>NP1 Integral i NP4<br>Ambiental<br>Nivell 6 (AEA)  | EA 14       |                    |                        |
| 9         | EA   | AP/E          | Arxiu Històric Municipal; Maricel de Terra | 400452, 4565519 | 1911- 1915                            | Miquel Utrillo Morlius, eng.                               | Plaça de l'Ajuntament, 17-18 | Casc Antic-Centre | SU (sòl urbà)<br>D. SISTEMA EQUIPAMENTS<br>D.3. Equipament associatiu - cultural<br>SE Sistemes, Equipaments         | Inventari del Patrimoni Cultural de Sitges. Fitxa núm. 9.<br>Inventari del Patrimoni Cultural Immobile.<br>Núm. reg. 4473   | BCIL<br>Tipus I<br>Fitxa núm. 009<br>Conjunt núm. 2<br>AEA  | BCIL<br>NP1 Integral i NP4<br>Ambiental<br>Nivell 6 (AEA)  | EA 14       |                    |                        |
| 10        | EA   | ARUr/UM       | Casa Rectoral                              | 400434, 4565508 | XIV-XV                                | Desconegut   | Plaça de l'Ajuntament, 19-20 | Casc Antic-Centre | SU (sòl urbà)<br>D. SISTEMA EQUIPAMENTS<br>D.3. Equipament associatiu - cultural<br>SE Sistemes, Equipaments         | Inventari del Patrimoni Cultural de Sitges. Fitxa núm. 10.<br>Inventari del Patrimoni Cultural Immobile.<br>Núm. reg. 11981 | BCIL<br>Tipus II<br>Fitxa núm. 010<br>Conjunt núm. 2        | BCIL<br>NP2 Conservació NP4<br>Ambiental<br>Nivell 6 (AEA) | EA 14       |                    |                        |
| 11        | EA   | ARUr/UM       | Casa del passeig de Vilafranca, 1          | 400069, 4565859 |                                       | Desconegut   | Passeig de Vilafranca, 1     | Casc Antic-Centre | SU (sòl urbà)<br>9. NUCLI ANTIC<br>9b. Nucli Antic regulat pel PE del Patrimoni Arq.<br>R1 Residencial, Nucli antic. | Inventari del Patrimoni Cultural de Sitges. Fitxa núm. 11.  | BCIL<br>Tipus IV<br>Fitxa núm. 011                          | BCIL<br>NP4 Ambiental                                      | EA 14       |                    |                        |
| 12        | EA   | ARUr/UM       | Casa del passeig de Vilafranca, 3          | 400064, 4565865 | 1880                                  | Desconegut   | Passeig de Vilafranca, 3     | Casc Antic-Centre | SU (sòl urbà)<br>9. NUCLI ANTIC<br>9b. Nucli Antic regulat pel PE del Patrimoni Arq.<br>R1 Residencial, Nucli antic. | Inventari del Patrimoni Cultural de Sitges. Fitxa núm. 12.  | BCIL<br>Tipus IV<br>Fitxa núm. 012                          | BCIL<br>NP4 Ambiental                                      | EA 14       |                    |                        |
| 13        | EA   | ARUr/UM       | Casa del passeig de Vilafranca, 5          | 400059, 4565867 | 1880                                  | Manuel Ribas Piera, arq. (autor de la reforma i ampliació) | Passeig de Vilafranca, 5     | Casc Antic-Centre | SU (sòl urbà)<br>9. NUCLI ANTIC<br>9b. Nucli Antic regulat pel PE del Patrimoni Arq.<br>R1 Residencial, Nucli antic. | Inventari del Patrimoni Cultural de Sitges. Fitxa núm. 13.  | BCIL<br>Tipus IV<br>Fitxa núm. 013<br>Conjunt núm. AEA      | BCIL<br>NP4 Ambiental<br>Nivell 6 (AEA)                    | EA 14       |                    |                        |
| 14        | EA   | ARUr/UM       | Casa del carrer de l'Aigua, 3              | 400367, 4565643 | XIX                                   | Desconegut   | Carrer de l'Aigua, 3         | Casc Antic-Centre | SU (sòl urbà)<br>9. NUCLI ANTIC<br>9a. Nucli Antic regulat pel PE del Patrimoni Arq.<br>R1 Residencial, Nucli antic. | Inventari del Patrimoni Cultural de Sitges. Fitxa núm. 14.  | BCIL<br>Tipus IV<br>Fitxa núm. 014<br>Conjunt núm. 9<br>AEA | BCIL<br>NP4 Ambiental<br>Nivell 6 (AEA)                    | EA 14       |                    |                        |
| 15        | EA   | ARUr/UM       | Casa del carrer de l'Aigua, 9              | 400387, 4565638 |                                       | Desconegut   | Carrer de l'Aigua, 9         | Casc Antic-Centre | SU (sòl urbà)<br>9. NUCLI ANTIC<br>9a. Nucli Antic regulat pel PE del Patrimoni Arq.<br>R1 Residencial, Nucli antic. | Inventari del Patrimoni Cultural de Sitges. Fitxa núm. 15.  | BCIL<br>Tipus IV<br>Fitxa núm. 015<br>Conjunt núm. 9<br>AEA | BCIL<br>NP4 Ambiental<br>Nivell 6 (AEA)                    | EA 14       |                    |                        |

**QUADRE RESUM DELS BÉNS ARQUITECTÒNICS DEL PEC- 1991**

| NÚM ELEM. | CODI | CLASSIFICACIÓ | DENOMINACIÓ                         | UTM             | ÈPOCA                            | AUTORIA                             | ADREÇA   | INDRET            | POUM SITGES 2006   | INVENTARIS PREVIS  | PROTECCIÓ EXISTENT PEPPAC                                   | NIVELL DE PROTECCIÓ MODIF. PEPPAC                         | NÚM. PLÀNOL | PLÀNOL EMPLAÇAMENT | FOTOGRAFIA - 2012/2013 |
|-----------|------|---------------|-------------------------------------|-----------------|----------------------------------|-------------------------------------|--|-------------------|--|--|---|---|-------------|--------------------|------------------------|
| 16        | EA   | ARUr/UM       | Casa del carrer de l'Aigua, 11      | 400397, 4565631 | XVII-XIX. Reforma 2008.          | Desconegut                          | Carrer de l'Aigua, 11                                  | Casc Antic-Centre | SU (sòl urbà)<br>9. NUCLI ANTIC<br>9a. Nucli Antic regulat pel PE del Patrimoni Arq.<br>R1 Residencial, Nucli antic. | Inventari del Patrimoni Cultural de Sitges. Fitxa núm. 16. | BCIL<br>Tipus IV<br>Fitxa núm. 016<br>Conjunt núm. 9<br>AEA | BCIL<br>NP3 Parcial i NP4 Ambiental<br>Nivell 6 (AEA)     | EA 14       |                    |                        |
| 17        | EA   | ARUr/UM       | Casa del carrer de l'Aigua, 13      | 400404, 4565634 | 1854                             | Desconegut                          | Carrer de l'Aigua, 13                                  | Casc Antic-Centre | SU (sòl urbà)<br>9. NUCLI ANTIC<br>9a. Nucli Antic regulat pel PE del Patrimoni Arq.<br>R1 Residencial, Nucli antic. | Inventari del Patrimoni Cultural de Sitges. Fitxa núm. 17. | BCIL<br>Tipus V<br>Fitxa núm. 017<br>Conjunt núm. 9<br>AEA  | BCIL<br>NP3 Parcial i NP4 Ambiental<br>Nivell 6 (AEA)     | EA 14       |                    |                        |
| 18        | EA   | ARUr/UM       | Casa Antoni Almirall Selva          | 400415, 4565634 | 1883                             | Jaume Suñé Juncosa, mestre d'obres. | Carrer de l'Aigua, 15 - 17                             | Casc Antic-Centre | SU (sòl urbà)<br>9. NUCLI ANTIC<br>9a. Nucli Antic regulat pel PE del Patrimoni Arq.<br>R1 Residencial, Nucli antic. | Inventari del Patrimoni Cultural de Sitges. Fitxa núm. 18. | BCIL<br>Tipus IV<br>Fitxa núm. 018<br>Conjunt núm. 9<br>AEA | BCIL<br>NP4 Ambiental<br>Nivell 6 (AEA)                   | EA 14       |                    |                        |
| 19        | EA   | ARUr/UM       | Casa del carrer de l'Aigua, 19 - 23 | 400419, 4565648 | XIX. Enderroc 2006.              | Desconegut                          | Carrer de l'Aigua, 19-23 ;<br>Carrer d'Àngel Vidal, 40 | Casc Antic-Centre | SU (sòl urbà)<br>9. NUCLI ANTIC<br>9a. Nucli Antic regulat pel PE del Patrimoni Arq.<br>R1 Residencial, Nucli antic. | Inventari del Patrimoni Cultural de Sitges. Fitxa núm. 19. | BCIL<br>Tipus V<br>Fitxa núm. 019<br>Conjunt núm. 9<br>AEA  | BCIL<br>NP4 Ambiental<br>NP5 Documental<br>Nivell 6 (AEA) | EA 14       |                    |                        |
| 20        | EA   | ARUr/UM       | Casa del carrer de l'Aigua, 8       | 400385, 4565618 | XX-XXI                           | Desconegut                          | Carrer de l'Aigua, 8 ;<br>Carrer de Sant Domingo, 7    | Casc Antic-Centre | SU (sòl urbà)<br>9. NUCLI ANTIC<br>9a. Nucli Antic regulat pel PE del Patrimoni Arq.<br>R1 Residencial, Nucli antic. | Inventari del Patrimoni Cultural de Sitges. Fitxa núm. 20. | BCIL<br>Tipus V<br>Fitxa núm. 020<br>Conjunt núm. 7<br>AEA  | BCIL<br>NP4 Ambiental<br>NP5 Documental<br>Nivell 6 (AEA) | EA 14       |                    |                        |
| 21        | EA   | ARUr/UM       | Casa del carrer de l'Aigua, 10      | 400395, 4565617 | 1a. meitat S. XIX. reforma 2008. | Desconegut                          | Carrer de l'Aigua, 10 ;<br>Carrer de Sant Domingo, 8   | Casc Antic-Centre | SU (sòl urbà)<br>D. SISTEMA EQUIPAMENTS<br>D.O. Reserva d'equipament<br>SE Sistemes, Equipaments                     | Inventari del Patrimoni Cultural de Sitges. Fitxa núm. 21. | BCIL<br>Tipus V<br>Fitxa núm. 021<br>Conjunt núm. 5<br>AEA  | BCIL<br>NP4 Ambiental<br>Nivell 6 (AEA)                   | EA 14       |                    |                        |
| 22        | EA   | ARUr/UM       | Casa del carrer de l'Aigua, 18      | 400418, 4565616 | XIX-XX                           | Desconegut                          | Carrer de l'Aigua, 18                                  | Casc Antic-Centre | SU (sòl urbà)<br>D. SISTEMA EQUIPAMENTS<br>D.O. Reserva d'equipament<br>SE Sistemes, Equipaments                     | Inventari del Patrimoni Cultural de Sitges. Fitxa núm. 22. | BCIL<br>Tipus V<br>Fitxa núm. 022<br>Conjunt núm. 5<br>AEA  | BCIL<br>NP4 Ambiental<br>Nivell 6 (AEA)                   | EA 14       |                    |                        |
| 23        | EA   | ARUr/UM       | Casa Raventós                       | 400425, 4565616 | 1823                             | Desconegut                          | Carrer de l'Aigua, 20                                  | Casc Antic-Centre | SU (sòl urbà)<br>D. SISTEMA EQUIPAMENTS<br>D.O. Reserva d'equipament<br>SE Sistemes, Equipaments                     | Inventari del Patrimoni Cultural de Sitges. Fitxa núm. 23. | BCIL<br>Tipus IV<br>Fitxa núm. 023<br>Conjunt núm. 5<br>AEA | BCIL<br>NP3 Parcial i NP4 Ambiental<br>Nivell 6 (AEA)     | EA 14       |                    |                        |



| NÚM ELEM. | CODI | CLASSIFICACIÓ | DENOMINACIÓ   | UTM             | ÈPOCA                           | AUTORIA                                  | ADREÇA                          | INDRET            | POUM SITGES 2006   | INVENTARIS PREVIS  | PROTECCIÓ EXISTENT PEPPAC                                  | NIVELL DE PROTECCIÓ MODIF. PEPPAC       | NÚM. PLÀNOL | PLÀNOL EMPLAÇAMENT | FOTOGRAFIA - 2012/2013 |
|-----------|------|---------------|---|-----------------|---------------------------------|--|---------------------------------|-------------------|--|--|--|---|-------------|--------------------|------------------------|
| 24        | EA   | ARUr/UM       | Casa del carrer de l'Aigua, 22                          | 400425, 4565626 | XIX-XX                          | Desconegut                               | Carrer de l'Aigua, 22           | Casc Antic-Centre | SU (sòl urbà)<br>D. SISTEMA EQUIPAMENTS<br>D.O. Reserva d'equipament<br>SE Sistemes, Equipaments                     | Inventari del Patrimoni Cultural de Sitges. Fitxa núm. 24.   | BCIL<br>Tipus V<br>Fitxa núm. 024<br>Conjunt núm. 5<br>AEA | BCIL<br>NP4 Ambiental<br>Nivell 6 (AEA) | EA 14       |                    |                        |
| 25        | EA   | ARUr/UM       | Casa del carrer d'Àngel Vidal, 9                        | 400293, 4565713 | 1a. meitat S. XIX               | Desconegut                               | Carrer d'Àngel Vidal, 9         | Casc Antic-Centre | SU (sòl urbà)<br>9. NUCLI ANTIC<br>9b. Nucli Antic regulat pel PE del Patrimoni Arq.<br>R1 Residencial, Nucli antic. | Inventari del Patrimoni Cultural de Sitges. Fitxa núm. 25  | BCIL<br>Tipus IV<br>Fitxa núm. 025                         | BCIL<br>NP3 Parcial i NP4 Ambiental     | EA 14       |                    |                        |
| 26        | EA   | ARUr/UM       | Cases aparellades del carrer d'Àngel Vidal, 25-27       | 400378, 4565678 | final S. XIX                    | Desconegut                               | Carrer d'Àngel Vidal, 25 - 27   | Casc Antic-Centre | SU (sòl urbà)<br>9. NUCLI ANTIC<br>9b. Nucli Antic regulat pel PE del Patrimoni Arq.<br>R1 Residencial, Nucli antic. | Inventari del Patrimoni Cultural de Sitges. Fitxa núm. 26  | BCIL<br>Tipus IV<br>Fitxa núm. 026                         | BCIL<br>NP3 Parcial i NP4 Ambiental     | EA 14       |                    |                        |
| 27        | EA   | ARUr/UM       | Casa Maria Bues de Catusús 1                            | 400329, 4565681 | 1896                            | Salvador Viñals Sabaté, arq. (1847-1926) | Carrer d'Àngel Vidal, 22        | Casc Antic-Centre | SU (sòl urbà)<br>9. NUCLI ANTIC<br>9b. Nucli Antic regulat pel PE del Patrimoni Arq.<br>R1 Residencial, Nucli antic. | Inventari del Patrimoni Cultural de Sitges. Fitxa núm. 27  | BCIL<br>Tipus IV<br>Fitxa núm. 027                         | BCIL<br>NP3 Parcial i NP4 Ambiental     | EA 14       |                    |                        |
| 28        | EA   | ARUr/UM       | Casa del carrer d'Àngel Vidal, 26                       | 400343, 4565676 | final s. XIX                    | Desconegut                               | Carrer d'Àngel Vidal, 26        | Casc Antic-Centre | SU (sòl urbà)<br>9. NUCLI ANTIC<br>9a. i 9b. Nucli Antic regulat pel P.E.P. Arq.<br>R1 Residencial, Nucli antic.     | Inventari del Patrimoni Cultural de Sitges. Fitxa núm. 28  | BCIL<br>Tipus IV<br>Fitxa núm. 028                         | BCIL<br>NP3 Parcial i NP4 Ambiental     | EA 14       |                    |                        |
| 29        | EA   | ARUr/UM       | Casa del carrer d'Artur Carbonell, 4                    | 400086, 4565900 | Inici S. XX                     | Desconegut                               | Carrer d'Artur Carbonell, 4     | Casc Antic-Centre | SU (sòl urbà)<br>9. NUCLI ANTIC<br>9b. Nucli Antic regulat pel PE del Patrimoni Arq.<br>R1 Residencial, Nucli antic. | Inventari del Patrimoni Cultural de Sitges. Fitxa núm. 29  | BCIL<br>Tipus IV<br>Fitxa núm. 029                         | BCIL<br>NP3 Parcial i NP4 Ambiental     | EA 14       |                    |                        |
| 30        | EA   | ARUr/UM       | Cases Joan Duran i Gregori Mirabent; Les cases bessones | 400097, 4565903 | 1916                            | Josep Graner Prat, mestre d'obres        | Carrer d'Artur Carbonell, 6 - 8 | Casc Antic-Centre | SU (sòl urbà)<br>9. NUCLI ANTIC<br>9b. Nucli Antic regulat pel PE del Patrimoni Arq.<br>R1 Residencial, Nucli antic. | Inventari del Patrimoni Cultural de Sitges. Fitxa núm. 30.<br>Inventari del Patrimoni Cultural Immoble.<br>Núm. reg. 11965 | BCIL<br>Tipus IV<br>Fitxa núm. 030                         | BCIL<br>NP3 Parcial i NP4 Ambiental     | EA 14       |                    |                        |
| 31        | EA   | ARUr/UM       | Casa del carrer de les Ànimes, 5                        | 400407, 4565867 | 1r. QUART S. XX. Reformes 1999. | Desconegut                               | Carrer de les Ànimes, 5         | Casc Antic-Centre | SU (sòl urbà)<br>9. NUCLI ANTIC<br>9b. Nucli Antic regulat pel PE del Patrimoni Arq.<br>R1 Residencial, Nucli antic. | Inventari del Patrimoni Cultural de Sitges. Fitxa núm. 31  | BCIL<br>Tipus V<br>Fitxa núm. 031                          | BCIL<br>NP3 Parcial i NP4 Ambiental     | EA 14       |                    |                        |

**QUADRE RESUM DELS BÉNS ARQUITECTÒNICS DEL PEC- 1991**

| NÚM ELEM. | CODI | CLASSIFICACIÓ | DENOMINACIÓ                             | UTM             | ÈPOCA  | AUTORIA    | ADREÇA  | INDRET            | POUM SITGES 2006   | INVENTARIS PREVIS   | PROTECCIÓ EXISTENT PEPPAC                                  | NIVELL DE PROTECCIÓ MODIF. PEPPAC                     | NÚM. PLÀNOL | PLÀNOL EMPLAÇAMENT | FOTOGRAFIA - 2012/2013 |
|-----------|------|---------------|---|-----------------|--|------------|---|-------------------|--|---|--|---|-------------|--------------------|------------------------|
| 32        | EA   | ARUr/UM       | Cases del carrer de les Ànimes, 7 - 9   | 400410, 4565877 | Núm. 7 a partir 1850; Núm. 9 final S. XIX                    | Desconegut | Carrer de les Ànimes, 7, 9                          | Casc Antic-Centre | SU (sòl urbà)<br>9. NUCLI ANTIC<br>9b. Nucli Antic regulat pel PE del Patrimoni Arq.<br>R1 Residencial, Nucli antic. | Inventari del Patrimoni Cultural de Sitges. Fitxa núm. 32 | BCIL<br>Tipus V<br>Fitxa núm. 032                          | BCIL<br>NP3 (núm 9) i NP4 (núm 7)                     | EA 14       |                    |                        |
| 33        | EA   | ARUr/UM       | Casa del carrer de les Ànimes, 15       | 400399, 4565906 | 1996   | Desconegut | Carrer de les Ànimes, 15; Carrer de Sant Isidre, 7  | Casc Antic-Centre | SU (sòl urbà)<br>9. NUCLI ANTIC<br>9b. Nucli Antic regulat pel PE del Patrimoni Arq.<br>R1 Residencial, Nucli antic. | Inventari del Patrimoni Cultural de Sitges. Fitxa núm. 33 | BCIL<br>Tipus V<br>Fitxa núm. 033                          | BCIL<br>NP4 Ambiental                                 | EA 14       |                    |                        |
| 34        | EA   | ARUr/UM       | Cases del carrer de les Ànimes, 12 - 16 | 400414, 4565898 | final S. XVIII i segle XXI. Reforma i ampliació 2000 i 2005. | Desconegut | Carrer de les Ànimes, 12 - 16                       | Casc Antic-Centre | SU (sòl urbà)<br>9. NUCLI ANTIC<br>9b. Nucli Antic regulat pel PE del Patrimoni Arq.<br>R1 Residencial, Nucli antic. | Inventari del Patrimoni Cultural de Sitges. Fitxa núm. 34 | BCIL<br>Tipus V<br>Fitxa núm. 034                          | BCIL<br>NP4 Ambiental                                 | EA 14       |                    |                        |
| 35        | EA   | ARUr/UM       | Casa del carrer de les Ànimes, 18       | 400411, 4565910 | S. XVIII i S. XIX  | Desconegut | Carrer de les Ànimes, 18 ; Carrer de Sant Isidre, 5 | Casc Antic-Centre | SU (sòl urbà)<br>9. NUCLI ANTIC<br>9b. Nucli Antic regulat pel PE del Patrimoni Arq.<br>R1 Residencial, Nucli antic. | Inventari del Patrimoni Cultural de Sitges. Fitxa núm. 35 | BCIL<br>Tipus V<br>Fitxa núm. 035                          | BCIL<br>NP3 Parcial i NP4 Ambiental                   | EA 14       |                    |                        |
| 36        | EA   | ARUr/UM       | Casa del carrer de Barcelona, 15        | 400473, 4565638 | 2003   | Desconegut | Carrer de Barcelona, 15; Carrer de Jafre, 2         | Casc Antic-Centre | SU (sòl urbà)<br>9. NUCLI ANTIC<br>9b. Nucli Antic regulat pel PE del Patrimoni Arq.<br>R1 Residencial, Nucli antic. |   | BCIL<br>Tipus V<br>Fitxa núm. 036                          | BCIL<br>NP4 Ambiental                                 | EA 14       |                    |                        |
| 37        | EA   | ARUr/UM       | Casa del carrer de Barcelona, 17        | 400473, 4565629 | XIX-XX   | Desconegut | Carrer de Barcelona, 17                             | Casc Antic-Centre | SU (sòl urbà)<br>9. NUCLI ANTIC<br>9b. Nucli Antic regulat pel PE del Patrimoni Arq.<br>R1 Residencial, Nucli antic. | Inventari del Patrimoni Cultural de Sitges. Fitxa núm. 37 | BCIL<br>Tipus V<br>Fitxa núm. 037                          | BCIL<br>NP4 Ambiental                                 | EA 14       |                    |                        |
| 38        | EA   | ARUr/UM       | Casa del carrer de Barcelona, 21        | 400482, 4565624 | XIX-XX   | Desconegut | Carrer de Barcelona, 21                             | Casc Antic-Centre | SU (sòl urbà)<br>9. NUCLI ANTIC<br>9b. Nucli Antic regulat pel PE del Patrimoni Arq.<br>R1 Residencial, Nucli antic. | Inventari del Patrimoni Cultural de Sitges. Fitxa núm. 38 | BCIL<br>Tipus V<br>Fitxa núm. 038                          | BCIL<br>NP4 Ambiental                                 | EA 14       |                    |                        |
| 39        | EA   | ARUr/UM       | Casa del carrer de Barcelona, 2         | 400436, 4565647 | XIX-XX   | Desconegut | Carrer de Barcelona, 2 ; Carrer de l'Aigua, 30      | Casc Antic-Centre | SU (sòl urbà)<br>D. SISTEMA EQUIPAMENTS<br>D.0. Reserva d'equipament<br>SE Sistemes, Equipaments                     | Inventari del Patrimoni Cultural de Sitges. Fitxa núm. 39 | BCIL<br>Tipus V<br>Fitxa núm. 039<br>Conjunt núm. 5<br>AEA | BCIL<br>NP3 Parcial i NP4 Ambiental<br>Nivell 6 (AEA) | EA 14       |                    |                        |



**QUADRE RESUM DELS BÉNS ARQUITECTÒNICS DEL PEC- 1991**

| NÚM ELEM. | CODI | CLASSIFICACIÓ | DENOMINACIÓ                        | UTM             | ÈPOCA                          | AUTORIA    | ADREÇA                     | INDRET            | POUM SITGES 2006   | INVENTARIS PREVIS   | PROTECCIÓ EXISTENT PEPPAC                                       | NIVELL DE PROTECCIÓ MODIF. PEPPAC       | NÚM. PLÀNOL | PLÀNOL EMPLAÇAMENT | FOTOGRAFIA - 2012/2013 |
|-----------|------|---------------|------------------------------------|-----------------|--------------------------------|------------|----------------------------|-------------------|--|---|---|---|-------------|--------------------|------------------------|
| 40        | EA   | ARUr/UM       | Casa del carrer de Barcelona, 4-6  | 400445, 4565641 | XX. Reformes 2008.             | Desconegut | Carrer de Barcelona, 4-6   | Casc Antic-Centre | SU (sòl urbà)<br>D. SISTEMA EQUIPAMENTS<br>D.O. Reserva d'equipament<br>SE Sistemes, Equipaments                     | Inventari del Patrimoni Cultural de Sitges. Fitxa núm. 40 | BCIL<br>Tipus V<br>Fitxa núm. 040<br>Conjunt núm. 5<br>AEA      | BCIL<br>NP4 Ambiental<br>Nivell 6 (AEA) | EA 14       |                    |                        |
| 41        | EA   | ARUr/UM       | Casa del carrer de Barcelona, 8-10 | 400453, 4565635 | XIX-XX.                        | Desconegut | Carrer de Barcelona, 8, 10 | Casc Antic-Centre | SU (sòl urbà)<br>D. SISTEMA EQUIPAMENTS<br>D.O. Reserva d'equipament<br>SE Sistemes, Equipaments                     | Inventari del Patrimoni Cultural de Sitges. Fitxa núm. 41 | BCIL<br>Tipus IV o V<br>Fitxa núm. 041<br>Conjunt núm. 5<br>AEA | BCIL<br>NP4 Ambiental<br>Nivell 6 (AEA) | EA 14       |                    |                        |
| 42        | EA   | ARUr/UM       | Casa del carrer de Barcelona, 12   | 400461, 4565626 | Entorn de 1900. Reformes 2004. | Desconegut | Carrer de Barcelona, 12    | Casc Antic-Centre | SU (sòl urbà)<br>D. SISTEMA EQUIPAMENTS<br>D.O. Reserva d'equipament<br>SE Sistemes, Equipaments                     | Inventari del Patrimoni Cultural de Sitges. Fitxa núm. 42 | BCIL<br>Tipus IV<br>Fitxa núm. 042<br>Conjunt núm. 5<br>AEA     | BCIL<br>NP4 Ambiental<br>Nivell 6 (AEA) | EA 14       |                    |                        |
| 43        | EA   | ARUr/UM       | Casa del carrer de Barcelona, 16   | 400471, 4565623 | XIX-XX. Reformes 2011.         | Desconegut | Carrer de Barcelona, 16    | Casc Antic-Centre | SU (sòl urbà)<br>D. SISTEMA EQUIPAMENTS<br>D.O. Reserva d'equipament<br>SE Sistemes, Equipaments                     | Inventari del Patrimoni Cultural de Sitges. Fitxa núm. 43 | BCIL<br>Tipus V<br>Fitxa núm. 043<br>Conjunt núm. 5<br>AEA      | BCIL<br>NP4 Ambiental<br>Nivell 6 (AEA) | EA 14       |                    |                        |
| 44        | EA   | ARUr/UM       | Casa del carrer de Barcelona, 18   | 400476, 4565616 | XIX-XX                         | Desconegut | Carrer de Barcelona, 18 M  | Casc Antic-Centre | SU (sòl urbà)<br>D. SISTEMA EQUIPAMENTS<br>D.O. Reserva d'equipament<br>SE Sistemes, Equipaments                     | Inventari del Patrimoni Cultural de Sitges. Fitxa núm. 44 | BCIL<br>Tipus V<br>Fitxa núm. 044<br>Conjunt núm. 5<br>AEA      | BCIL<br>NP4 Ambiental<br>Nivell 6 (AEA) | EA 14       |                    |                        |
| 45        | EA   | ARUr/UM       | Casa del carrer de Barcelona, 22   | 400487, 4565612 | XIX-XX                         | Desconegut | Carrer de Barcelona, 22    | Casc Antic-Centre | SU (sòl urbà)<br>D. SISTEMA EQUIPAMENTS<br>D.O. Reserva d'equipament<br>SE Sistemes, Equipaments                     | Inventari del Patrimoni Cultural de Sitges. Fitxa núm. 45 | BCIL<br>Tipus V<br>Fitxa núm. 045<br>Conjunt núm. 5             | BCIL<br>NP4 Ambiental<br>Nivell 6 (AEA) | EA 14       |                    |                        |
| 46        | EA   | ARUr/UM       | Casa del carrer de Bonaire, 3      | 400106, 4565666 | final S. XIX. Reformes 1999.   | Desconegut | Carrer de Bonaire, 3       | Casc Antic-Centre | SU (sòl urbà)<br>9. NUCLI ANTIC<br>9b. Nucli Antic regulat pel PE del Patrimoni Arq.<br>R1 Residencial, Nucli antic. | Inventari del Patrimoni Cultural de Sitges. Fitxa núm. 46 | BCIL<br>Tipus IV<br>Fitxa núm. 046                              | BCIL<br>NP3 Parcial i NP4 Ambiental     | EA 14       |                    |                        |
| 47        | EA   | ARUr/UM       | Casa del carrer de Bonaire, 5      | 400108, 4565662 | XIX-XX                         | Desconegut | Carrer de Bonaire, 5       | Casc Antic-Centre | SU (sòl urbà)<br>9. NUCLI ANTIC<br>9b. Nucli Antic regulat pel PE del Patrimoni Arq.<br>R1 Residencial, Nucli antic. | Inventari del Patrimoni Cultural de Sitges. Fitxa núm. 47 | BCIL<br>Tipus IV<br>Fitxa núm. 047                              | BCIL<br>NP3 Parcial i NP4 Ambiental     | EA 14       |                    |                        |

| NÚM ELEM. | CODI | CLASSIFICACIÓ | DENOMINACIÓ                        | UTM             | ÈPOCA                        | AUTORIA  | ADREÇA                    | INDRET            | POUM SITGES 2006   | INVENTARIS PREVIS   | PROTECCIÓ EXISTENT PEPPAC          | NIVELL DE PROTECCIÓ MODIF. PEPPAC   | NÚM. PLÀNOL | PLÀNOL EMPLAÇAMENT | FOTOGRAFIA - 2012/2013 |
|-----------|------|---------------|------------------------------------|-----------------|------------------------------|--|---------------------------|-------------------|--|---|------------------------------------|-------------------------------------|-------------|--------------------|------------------------|
| 48        | EA   | ARUr/UM       | Casa Maria Bues de Catusús 2       | 400110, 4565656 | 1897. Reformes 2000 - 2002.  | Salvador Viñals Sabaté, arq. (1847-1926)                 | Carrer de Bonaire, 7      | Casc Antic-Centre | SU (sòl urbà)<br>9. NUCLI ANTIC<br>9b. Nucli Antic regulat pel PE del Patrimoni Arq.<br>R1 Residencial, Nucli antic. | Inventari del Patrimoni Cultural de Sitges. Fitxa núm. 48 | BCIL<br>Tipus IV<br>Fitxa núm. 048 | BCIL<br>NP3 Parcial i NP4 Ambiental | EA 14       |                    |                        |
| 49        | EA   | ARUr/UM       | Casa del carrer de Bonaire, 9 - 11 | 400119, 4565649 | Inici S. XIX. Reforma S. XX. | Desconegut   | Carrer de Bonaire, 9 - 11 | Casc Antic-Centre | SU (sòl urbà)<br>9. NUCLI ANTIC<br>9b. Nucli Antic regulat pel PE del Patrimoni Arq.<br>R1 Residencial, Nucli antic. | Inventari del Patrimoni Cultural de Sitges. Fitxa núm. 49 | BCIL<br>Tipus IV<br>Fitxa núm. 049 | BCIL<br>NP4 Ambiental               | EA 14       |                    |                        |
| 50        | EA   | ARUr/UM       | Casa del carrer de Bonaire, 23     | 400127, 4565598 | 1860, 1929, 1980             | Desconegut   | Carrer de Bonaire, 23 M   | Casc Antic-Centre | SU (sòl urbà)<br>9. NUCLI ANTIC<br>9b. Nucli Antic regulat pel PE del Patrimoni Arq.<br>R1 Residencial, Nucli antic. | Inventari del Patrimoni Cultural de Sitges. Fitxa núm. 50 | BCIL<br>Tipus IV<br>Fitxa núm. 050 | BCIL<br>NP3 Parcial i NP4 Ambiental | EA 14       |                    |                        |
| 51        | EA   | ARUr/UM       | Casa Vidal                         | 400126, 4565593 | 1854                         | Pau Taxes (atrib.)                                       | Carrer de Bonaire, 25     | Casc Antic-Centre | SU (sòl urbà)<br>9. NUCLI ANTIC<br>9b. Nucli Antic regulat pel PE del Patrimoni Arq.<br>R1 Residencial, Nucli antic. | Inventari del Patrimoni Cultural de Sitges. Fitxa núm. 51 | BCIL<br>Tipus IV<br>Fitxa núm. 051 | BCIL<br>NP3 Parcial i NP4 Ambiental | EA 14       |                    |                        |
| 52        | EA   | ARUr/UM       | Casa Gertrudis Marcer              | 400122, 4565582 | Reforma façana 1920          | Josep M. Martino Arroyo, arq. (1881-1957). Autor façana. | Carrer de Bonaire, 29     | Casc Antic-Centre | SU (sòl urbà)<br>9. NUCLI ANTIC<br>9b. Nucli Antic regulat pel PE del Patrimoni Arq.<br>R1 Residencial, Nucli antic. | Inventari del Patrimoni Cultural de Sitges. Fitxa núm. 52 | BCIL<br>Tipus IV<br>Fitxa núm. 052 | BCIL<br>NP3 Parcial i NP4 Ambiental | EA 14       |                    |                        |
| 53        | EA   | ARUr/UM       | Casa Rafael Pedrol Ventura         | 400129, 4565567 | Projecte 1892                | Josep Salvany Juncosa, mestre d'obres                    | Carrer de Bonaire, 35     | Casc Antic-Centre | SU (sòl urbà)<br>9. NUCLI ANTIC<br>9b. Nucli Antic regulat pel PE del Patrimoni Arq.<br>R1 Residencial, Nucli antic. | Inventari del Patrimoni Cultural de Sitges. Fitxa núm. 53 | BCIL<br>Tipus IV<br>Fitxa núm. 053 | BCIL<br>NP3 Parcial i NP4 Ambiental | EA 14       |                    |                        |
| 54        | EA   | ARUr/UM       | Casa Bonaventura Robert i Galceran | 400093, 4565652 | final S. XIX                 | Desconegut   | Carrer de Bonaire, 10     | Casc Antic-Centre | SU (sòl urbà)<br>9. NUCLI ANTIC<br>9c. Nucli Antic regulat pel PE del Patrimoni Arq.<br>R1 Residencial, Nucli antic. | Inventari del Patrimoni Cultural de Sitges. Fitxa núm. 54 | BCIL<br>Tipus IV<br>Fitxa núm. 054 | BCIL<br>NP3 Parcial i NP4 Ambiental | EA 14       |                    |                        |
| 55        | EA   | ARUr/UM       | Casa Josep Jacas                   | 400100, 4565598 | final S. XIX                 | Francesc Cros Massó (1793-1869)                          | Carrer de Bonaire, 24     | Casc Antic-Centre | SU (sòl urbà)<br>9. NUCLI ANTIC<br>9b. Nucli Antic regulat pel PE del Patrimoni Arq.<br>R1 Residencial, Nucli antic. | Inventari del Patrimoni Cultural de Sitges. Fitxa núm. 55 | BCIL<br>Tipus IV<br>Fitxa núm. 055 | BCIL<br>NP3 Parcial i NP4 Ambiental | EA 14       |                    |                        |



**QUADRE RESUM DELS BÉNS ARQUITECTÒNICS DEL PEC- 1991**

| NÚM ELEM. | CODI | CLASSIFICACIÓ | DENOMINACIÓ                              | UTM             | ÈPOCA                                 | AUTORIA                    | ADREÇA  | INDRET            | POUM SITGES 2006   | INVENTARIS PREVIS  | PROTECCIÓ EXISTENT PEPPAC                            | NIVELL DE PROTECCIÓ MODIF. PEPPAC                       | NÚM. PLÀNOL | PLÀNOL EMPLAÇAMENT | FOTOGRAFIA - 2012/2013 |
|-----------|------|---------------|--|-----------------|---------------------------------------|----------------------------|---|-------------------|--|--|--|---|-------------|--------------------|------------------------|
| 56        | EA   | ARUr/UM       | Casa Francesc Julià Palmeta; Hostal Lido | 400104, 4565592 | 1862                                  | Desconegut                 | Carrer de Bonaire, 26                               | Casc Antic-Centre | SU (sòl urbà)<br>9. NUCLI ANTIC<br>9b. Nucli Antic regulat pel PE del Patrimoni Arq.<br>R1 Residencial, Nucli antic. | Inventari del Patrimoni Cultural de Sitges. Fitxa núm. 56  | BCIL<br>Tipus IV<br>Fitxa núm. 056                   | BCIL<br>NP3 Parcial i NP4 Ambiental                     | EA 14       |                    |                        |
| 57        | EA   | ARUr/UM       | Casa Mitjans                             | 400111, 4565587 | 1854                                  | Desconegut                 | Carrer de Bonaire, 28                               | Casc Antic-Centre | SU (sòl urbà)<br>9. NUCLI ANTIC<br>9b. Nucli Antic regulat pel PE del Patrimoni Arq.<br>R1 Residencial, Nucli antic. | Inventari del Patrimoni Cultural de Sitges. Fitxa núm. 57  | BCIL<br>Tipus IV<br>Fitxa núm. 057                   | BCIL<br>NP3 Parcial i NP4 Ambiental                     | EA 14       |                    |                        |
| 58        | EA   | ARUr/UM       | Casa Sariol                              | 400112, 4565581 | 1855                                  | Desconegut                 | Carrer de Bonaire, 30                               | Casc Antic-Centre | SU (sòl urbà)<br>9. NUCLI ANTIC<br>9b. Nucli Antic regulat pel PE del Patrimoni Arq.<br>R1 Residencial, Nucli antic. | Inventari del Patrimoni Cultural de Sitges. Fitxa núm. 58  | BCIL<br>Tipus IV<br>Fitxa núm. 058                   | BCIL<br>NP3 Parcial i NP4 Ambiental                     | EA 14       |                    |                        |
| 59        | EA   | ARUr/UM       | Casa Agustí Mestre                       | 400111, 4565568 | 1923                                  | Gaietà Cabañas Marfà, arq. | Carrer de Bonaire, 34                               | Casc Antic-Centre | SU (sòl urbà)<br>9. NUCLI ANTIC<br>9b. Nucli Antic regulat pel PE del Patrimoni Arq.<br>R1 Residencial, Nucli antic. | Inventari del Patrimoni Cultural de Sitges. Fitxa núm. 59  | BCIL<br>Tipus II<br>Fitxa núm. 059                   | BCIL<br>NP2 Conservació NP4 Ambiental                   | EA 14       |                    |                        |
| 60        | EA   | ARUr/UM       | Casa del carrer d'en Bosc, 1             | 400469, 4565578 | Segle XX                              | Desconegut                 | Carrer d'en Bosc, 1 ;<br>Carrer de la Davallada, 11 | Casc Antic-Centre | SU (sòl urbà)<br>9. NUCLI ANTIC<br>9a. Nucli Antic regulat pel PE del Patrimoni Arq.<br>R1 Residencial, Nucli antic. | Inventari del Patrimoni Cultural de Sitges. Fitxa núm. 60<br>Inventari del Patrimoni Cultural Immobile.<br>Núm. reg. 11952 | BCIL<br>Tipus II<br>Fitxa núm. 060<br>Conjunt núm. 3 | BCIL<br>NP2 Conservació NP4 Ambiental<br>Nivell 6 (AEA) | EA 14       |                    |                        |
| 61        | EA   | ARUr/UM       | Casa del carrer d'en Bosc, 5 - 7         | 400458, 4565584 | 1940.<br>Reformes interiors 2015-2016 | Desconegut                 | Carrer d'en Bosc, 5 - 7                             | Casc Antic-Centre | SU (sòl urbà)<br>9. NUCLI ANTIC<br>9a. Nucli Antic regulat pel PE del Patrimoni Arq.<br>R1 Residencial, Nucli antic. | Inventari del Patrimoni Cultural de Sitges. Fitxa núm. 61<br>Inventari del Patrimoni Cultural Immobile.<br>Núm. reg. 11952 | BCIL<br>Tipus IV<br>Fitxa núm. 061<br>Conjunt núm. 3 | BCIL<br>NP3 Parcial i NP4 Ambiental<br>Nivell 6 (AEA)   | EA 14       |                    |                        |
| 62        | EA   | ARUr/UM       | Casa del carrer d'en Bosc, 9             | 400446, 4565572 | Final S. XIX                          | Desconegut                 | Carrer d'en Bosc, 9                                 | Casc Antic-Centre | SU (sòl urbà)<br>9. NUCLI ANTIC<br>9a. Nucli Antic regulat pel PE del Patrimoni Arq.<br>R1 Residencial, Nucli antic. | Inventari del Patrimoni Cultural Immobile.<br>Núm. reg. 11952  | BCIL<br>Tipus IV<br>Fitxa núm. 062<br>Conjunt núm. 3 | BCIL<br>NP3 Parcial i NP4 Ambiental<br>Nivell 6 (AEA)   | EA 14       |                    |                        |
| 63        | EA   | ARUr/UM       | Casa del carrer d'en Bosc, 4             | 400471, 4565587 | S. XVI                                | Desconegut                 | Carrer d'en Bosc, 4                                 | Casc Antic-Centre | SU (sòl urbà)<br>D. SISTEMA EQUIPAMENTS<br>D.O. Reserva d'equipament<br>SE Sistemes, Equipaments                     | Inventari del Patrimoni Cultural de Sitges. Fitxa núm. 63<br>Inventari del Patrimoni Cultural Immobile.<br>Núm. reg. 11952 | BCIL<br>Tipus IV<br>Fitxa núm. 063<br>Conjunt núm. 5 | BCIL<br>NP2 Conservació NP4 Ambiental<br>Nivell 6 (AEA) | EA 14       |                    |                        |

**QUADRE RESUM DELS BÉNS ARQUITECTÒNICS DEL PEC- 1991**

| NÚM ELEM. | CODI | CLASSIFICACIÓ | DENOMINACIÓ                                  | UTM             | ÈPOCA  | AUTORIA  | ADREÇA                    | INDRET            | POUM SITGES 2006   | INVENTARIS PREVIS   | PROTECCIÓ EXISTENT PEPPAC                            | NIVELL DE PROTECCIÓ MODIF. PEPPAC                       | NÚM. PLÀNOL | PLÀNOL EMPLAÇAMENT | FOTOGRAFIA - 2012/2013 |
|-----------|------|---------------|--|-----------------|--|--|---------------------------|-------------------|--|---|--|---|-------------|--------------------|------------------------|
| 64        | EA   | AP/E          | Casa del carrer d'en Bosc, 6-8; Estudi Vidal | 400464, 4565591 | S. XVI-XIX   | Desconegut   | Carrer d'en Bosc, 6 - 8   | Casc Antic-Centre | SU (sòl urbà)<br>D. SISTEMA EQUIPAMENTS<br>D.O. Reserva d'equipament<br>SE Sistemes, Equipaments                     | Inventari del Patrimoni Cultural de Sitges. Fitxa núm. 64<br>Inventari del Patrimoni Cultural Immobile.<br>Núm. reg. 11952          | BCIL<br>Tipus IV<br>Fitxa núm. 064<br>Conjunt núm. 5 | BCIL<br>NP1 Integral NP4 Ambiental<br>Nivell 6 (AEA)    | EA 14       |                    |                        |
| 65        | EA   | AP/E          | Palau del Rei Moro                           | 400444, 4565599 | XIII / XIV - XIX   | Desconegut   | Carrer d'en Bosc, 10 - 12 | Casc Antic-Centre | SU (sòl urbà)<br>D. SISTEMA EQUIPAMENTS<br>D.O. Reserva d'equipament<br>SE Sistemes, Equipaments                     | Inventari del Patrimoni Cultural de Sitges. Fitxa núm. 65.<br>Inventari del Patrimoni Cultural Immobile.<br>Núm. Reg. 11978 i 11952 | BCIL<br>Tipus IV<br>Fitxa núm. 065<br>Conjunt núm. 5 | BCIL<br>NP1 Integral i NP4 Ambiental<br>Nivell 6 (AEA)  | EA 14       |                    |                        |
| 66        | EA   | ARUr/UM       | Casa del carrer d'en Bosc, 14                | 400444, 4565584 | S. XVII-XIX  | Desconegut   | Carrer d'en Bosc, 14      | Casc Antic-Centre | SU (sòl urbà)<br>D. SISTEMA EQUIPAMENTS<br>D.O. Reserva d'equipament<br>SE Sistemes, Equipaments                     | Inventari del Patrimoni Cultural de Sitges. Fitxa núm. 66<br>Inventari del Patrimoni Cultural Immobile.<br>Núm. Reg. 11952          | BCIL<br>Tipus IV<br>Fitxa núm. 066<br>Conjunt núm. 5 | BCIL<br>NP3 Parcial i NP4 Ambiental<br>Nivell 6 (AEA)   | EA 14       |                    |                        |
| 67        | EA   | ARUr/UM       | Casa del carrer d'en Bosc, 16                | 400439, 4565585 | S. XVI-XX  | Desconegut.  | Carrer d'en Bosc, 16      | Casc Antic-Centre | SU (sòl urbà)<br>D. SISTEMA EQUIPAMENTS<br>D.O. Reserva d'equipament<br>SE Sistemes, Equipaments                     | Inventari del Patrimoni Cultural de Sitges. Fitxa núm. 67<br>Inventari del Patrimoni Cultural Immobile.<br>Núm. reg. 11952          | BCIL<br>Tipus IV<br>Fitxa núm. 067<br>Conjunt núm. 5 | BCIL<br>NP3 Parcial i NP4 Ambiental<br>Nivell 6 (AEA)   | EA 14       |                    |                        |
| 68        | EA   | ARUr/UM       | Casa del carrer d'en Bosc, 18                | 400433, 4565585 |  | Desconegut   | Carrer d'en Bosc, 18      | Casc Antic-Centre | SU (sòl urbà)<br>D. SISTEMA EQUIPAMENTS<br>D.O. Reserva d'equipament<br>SE Sistemes, Equipaments                     | Inventari del Patrimoni Cultural de Sitges. Fitxa núm. 68<br>Inventari del Patrimoni Cultural Immobile.<br>Núm. reg. 11952          | BCIL<br>Tipus V<br>Fitxa núm. 068<br>Conjunt núm. 5  | BCIL<br>NP2 Conservació NP4 Ambiental<br>Nivell 6 (AEA) | EA 14       |                    |                        |
| 69        | EA   | ARUr/UM       | Casa Felicià Ferret Serret                   | 400320, 4565626 | 1927.<br>Reformes<br>2005.Rehabilitació integral<br>2009 | Josep M. Martino Arroyo,<br>arqu. (1881-1957). Autor<br>façana | Carrer de la Carreta, 5   | Casc Antic-Centre | SU (sòl urbà)<br>9. NUCLI ANTIC<br>9a. Nucli Antic regulat pel PE del Patrimoni Arq.<br>R1 Residencial, Nucli antic. | Inventari del Patrimoni Cultural de Sitges. Fitxa núm. 69<br>Inventari del Patrimoni Cultural Immobile.<br>Núm. reg. 11953          | BCIL<br>Tipus IV<br>Fitxa núm. 069<br>Conjunt núm. 8 | BCIL<br>NP3 Parcial i NP4 Ambiental<br>Nivell 6 (AEA)   | EA 14       |                    |                        |
| 70        | EA   | ARUr/UM       | Casa del carrer de la Carreta, 7             | 400309, 4565616 | S. XVI.<br>Reformes<br>2004.                             | Desconegut   | Carrer de la Carreta, 7   | Casc Antic-Centre | SU (sòl urbà)<br>9. NUCLI ANTIC<br>9a. Nucli Antic regulat pel PE del Patrimoni Arq.<br>R1 Residencial, Nucli antic. | Inventari del Patrimoni Cultural de Sitges. Fitxa núm. 70<br>Inventari del Patrimoni Cultural Immobile.<br>Núm. reg. 11953.         | BCIL<br>Tipus IV<br>Fitxa núm. 070<br>Conjunt núm. 8 | BCIL<br>NP3 Parcial i NP4 Ambiental<br>Nivell 6 (AEA)   | EA 14       |                    |                        |
| 71        | EA   | ARUr/UM       | Casa del carrer de la Carreta, 9             | 400309, 4565607 | XVII-XIX.<br>Reformes<br>2007.                           | Desconegut   | Carrer de la Carreta, 9   | Casc Antic-Centre | SU (sòl urbà)<br>9. NUCLI ANTIC<br>9a. Nucli Antic regulat pel PE del Patrimoni Arq.<br>R1 Residencial, Nucli antic. | Inventari del Patrimoni Cultural de Sitges. Fitxa núm. 71<br>Inventari del Patrimoni Cultural Immobile.<br>Núm. reg. 11953.         | BCIL<br>Tipus V<br>Fitxa núm. 071<br>Conjunt núm. 8  | BCIL<br>NP4 Ambiental<br>Nivell 6 (AEA)                 | EA 14       |                    |                        |



**QUADRE RESUM DELS BÉNS ARQUITECTÒNICS DEL PEC- 1991**

| NÚM ELEM. | CODI | CLASSIFICACIÓ | DENOMINACIÓ                       | UTM             | ÈPOCA                      | AUTORIA    | ADREÇA                   | INDRET            | POUM SITGES 2006   | INVENTARIS PREVIS   | PROTECCIÓ EXISTENT PEPPAC                            | NIVELL DE PROTECCIÓ MODIF. PEPPAC                     | NÚM. PLÀNOL | PLÀNOL EMPLAÇAMENT | FOTOGRAFIA - 2012/2013 |
|-----------|------|---------------|-----------------------------------|-----------------|----------------------------|------------|--------------------------|-------------------|--|---|--|---|-------------|--------------------|------------------------|
| 72        | EA   | ARUr/UM       | Casa del carrer de la Carreta, 11 | 400299, 4565607 | XVIII - XX                 | Desconegut | Carrer de la Carreta, 11 | Casc Antic-Centre | SU (sòl urbà)<br>9. NUCLI ANTIC<br>9a. Nucli Antic regulat pel PE del Patrimoni Arq.<br>R1 Residencial, Nucli antic. | Inventari del Patrimoni Cultural de Sitges. Fitxa núm. 72<br>Inventari del Patrimoni Cultural Immobile.<br>Núm. reg. 11953. | BCIL<br>Tipus IV<br>Fitxa núm. 072<br>Conjunt núm. 8 | BCIL<br>NP3 Parcial i NP4 Ambiental<br>Nivell 6 (AEA) | EA 14       |                    |                        |
| 73        | EA   | ARUr/UM       | Casa del carrer de la Carreta, 13 | 400301, 4565601 | XVIII.<br>Reformes 2009.   | Desconegut | Carrer de la Carreta, 13 | Casc Antic-Centre | SU (sòl urbà)<br>9. NUCLI ANTIC<br>9a. Nucli Antic regulat pel PE del Patrimoni Arq.<br>R1 Residencial, Nucli antic. | Inventari del Patrimoni Cultural de Sitges. Fitxa núm. 73<br>Inventari del Patrimoni Cultural Immobile.<br>Núm. reg. 11953. | BCIL<br>Tipus V<br>Fitxa núm. 073<br>Conjunt núm. 8  | BCIL<br>NP3 Parcial i NP4 Ambiental<br>Nivell 6 (AEA) | EA 14       |                    |                        |
| 74        | EA   | ARUr/UM       | Casa del carrer de la Carreta, 15 | 400293, 4565598 | XIX - XX                   | Desconegut | Carrer de la Carreta, 15 | Casc Antic-Centre | SU (sòl urbà)<br>9. NUCLI ANTIC<br>9a. Nucli Antic regulat pel PE del Patrimoni Arq.<br>R1 Residencial, Nucli antic. | Inventari del Patrimoni Cultural de Sitges. Fitxa núm. 74<br>Inventari del Patrimoni Cultural Immobile.<br>Núm. reg. 11953. | BCIL<br>Tipus V<br>Fitxa núm. 074<br>Conjunt núm. 8  | BCIL<br>NP4 Ambiental<br>Nivell 6 (AEA)               | EA 14       |                    |                        |
| 75        | EA   | ARUr/UM       | Casa del carrer de la Carreta, 17 | 400298, 4565590 | XIX                        | Desconegut | Carrer de la Carreta, 17 | Casc Antic-Centre | SU (sòl urbà)<br>9. NUCLI ANTIC<br>9a. Nucli Antic regulat pel PE del Patrimoni Arq.<br>R1 Residencial, Nucli antic. | Inventari del Patrimoni Cultural de Sitges. Fitxa núm. 75<br>Inventari del Patrimoni Cultural Immobile.<br>Núm. reg. 11953  | BCIL<br>Tipus V<br>Fitxa núm. 075<br>Conjunt núm. 8  | BCIL<br>NP4 Ambiental<br>Nivell 6 (AEA)               | EA 14       |                    |                        |
| 76        | EA   | ARUr/UM       | Casa del carrer de la Carreta, 19 | 400292, 4565590 | XIX                        | Desconegut | Carrer de la Carreta, 19 | Casc Antic-Centre | SU (sòl urbà)<br>9. NUCLI ANTIC<br>9a. Nucli Antic regulat pel PE del Patrimoni Arq.<br>R1 Residencial, Nucli antic. | Inventari del Patrimoni Cultural de Sitges. Fitxa núm. 76<br>Inventari del Patrimoni Cultural Immobile.<br>Núm. reg. 11953. | BCIL<br>Tipus IV<br>Fitxa núm. 076<br>Conjunt núm. 8 | BCIL<br>NP3 Parcial i NP4 Ambiental<br>Nivell 6 (AEA) | EA 14       |                    |                        |
| 77        | EA   | ARUr/UM       | Casa del carrer de la Carreta, 21 | 400297, 4565581 | XVIII                      | Desconegut | Carrer de la Carreta, 21 | Casc Antic-Centre | SU (sòl urbà)<br>9. NUCLI ANTIC<br>9a. Nucli Antic regulat pel PE del Patrimoni Arq.<br>R1 Residencial, Nucli antic. | Inventari del Patrimoni Cultural de Sitges. Fitxa núm. 77<br>Inventari del Patrimoni Cultural Immobile.<br>Núm. reg. 11953. | BCIL<br>Tipus V<br>Fitxa núm. 077<br>Conjunt núm. 8  | BCIL<br>NP3 Parcial i NP4 Ambiental<br>Nivell 6 (AEA) | EA 14       |                    |                        |
| 78        | EA   | ARUr/UM       | Casa del carrer de la Carreta, 29 | 400285, 4565560 | Enderroc i obra nova 2002. | Desconegut | Carrer de la Carreta, 29 | Casc Antic-Centre | SU (sòl urbà)<br>9. NUCLI ANTIC<br>9a. Nucli Antic regulat pel PE del Patrimoni Arq.<br>R1 Residencial, Nucli antic. | Inventari del Patrimoni Cultural de Sitges. Fitxa núm. 78<br>Inventari del Patrimoni Cultural Immobile.<br>Núm. reg. 11953. | BCIL<br>Tipus V<br>Fitxa núm. 078<br>Conjunt núm. 8  | BCIL<br>NP4 Ambiental<br>Nivell 6 (AEA)               | EA 14       |                    |                        |
| 79        | EA   | ARUr/UM       | Casa del carrer de la Carreta, 31 | 400282, 4565557 | XVIII                      | Desconegut | Carrer de la Carreta, 31 | Casc Antic-Centre | SU (sòl urbà)<br>9. NUCLI ANTIC<br>9a. Nucli Antic regulat pel PE del Patrimoni Arq.<br>R1 Residencial, Nucli antic. | Inventari del Patrimoni Cultural de Sitges. Fitxa núm. 79<br>Inventari del Patrimoni Cultural Immobile.<br>Núm. reg. 11953. | BCIL<br>Tipus V<br>Fitxa núm. 079<br>Conjunt núm. 8  | BCIL<br>NP4 Ambiental<br>Nivell 6 (AEA)               | EA 14       |                    |                        |

**QUADRE RESUM DELS BÉNS ARQUITECTÒNICS DEL PEC- 1991**

| NÚM. ELEM. | CODI | CLASSIFICACIÓ | DENOMINACIÓ                       | UTM             | ÈPOCA                                     | AUTORIA    | ADREÇA                   | INDRET            | POUM SITGES 2006   | INVENTARIS PREVIS   | PROTECCIÓ EXISTENT PEPPAC                             | NIVELL DE PROTECCIÓ MODIF. PEPPAC       | NÚM. PLÀNOL | PLÀNOL EMPLAÇAMENT | FOTOGRAFIA - 2012/2013 |
|------------|------|---------------|-----------------------------------|-----------------|---|------------|--------------------------|-------------------|--|---|---|---|-------------|--------------------|------------------------|
| 80         | EA   | ARUr/UM       | Casa del carrer de la Carreta, 33 | 400282, 4565551 | XVIII                                     | Desconegut | Carrer de la Carreta, 33 | Casc Antic-Centre | SU (sòl urbà)<br>9. NUCLI ANTIC<br>9a. Nucli Antic regulat pel PE del Patrimoni Arq.<br>R1 Residencial, Nucli antic. | Inventari del Patrimoni Cultural de Sitges. Fitxa núm. 80<br>Inventari del Patrimoni Cultural Immobile.<br>Núm. reg. 11953  | BCIL<br>Tipus V<br>Fitxa núm. 080<br>Conjunt núm. 8   | BCIL<br>NP4 Ambiental<br>Nivell 6 (AEA) | EA 14       |                    |                        |
| 81         | EA   | ARUr/UM       | Casa del carrer de la Carreta, 35 | 400276, 4565551 | XIX-XX.<br>Reformes 1999.                 | Desconegut | Carrer de la Carreta, 35 | Casc Antic-Centre | SU (sòl urbà)<br>9. NUCLI ANTIC<br>9a. Nucli Antic regulat pel PE del Patrimoni Arq.<br>R1 Residencial, Nucli antic. | Inventari del Patrimoni Cultural de Sitges. Fitxa núm. 81<br>Inventari del Patrimoni Cultural Immobile.<br>Núm. reg. 11953. | BCIL<br>Tipus V<br>Fitxa núm. 081<br>Conjunt núm. 8   | BCIL<br>NP4 Ambiental<br>Nivell 6 (AEA) | EA 14       |                    |                        |
| 82         | EA   | ARUr/UM       | Casa del carrer de la Carreta, 37 | 400274, 4565546 | XIX                                       | Desconegut | Carrer de la Carreta, 37 | Casc Antic-Centre | SU (sòl urbà)<br>9. NUCLI ANTIC<br>9a. Nucli Antic regulat pel PE del Patrimoni Arq.<br>R1 Residencial, Nucli antic. | Inventari del Patrimoni Cultural de Sitges. Fitxa núm. 82<br>Inventari del Patrimoni Cultural Immobile.<br>Núm. reg. 11953. | BCIL<br>Tipus V<br>Fitxa núm. 082<br>Conjunt núm. 8   | BCIL<br>NP4 Ambiental<br>Nivell 6 (AEA) | EA 14       |                    |                        |
| 83         | EA   | ARUr/UM       | Casa del carrer de la Carreta, 39 | 400273, 4565539 | XIX-XX                                    | Desconegut | Carrer de la Carreta, 39 | Casc Antic-Centre | SU (sòl urbà)<br>9. NUCLI ANTIC<br>9a. Nucli Antic regulat pel PE del Patrimoni Arq.<br>R1 Residencial, Nucli antic. | Inventari del Patrimoni Cultural de Sitges. Fitxa núm. 83<br>Inventari del Patrimoni Cultural Immobile.<br>Núm. reg. 11953. | BCIL<br>Tipus V<br>Fitxa núm. 083<br>Conjunt núm. 8   | BCIL<br>NP4 Ambiental<br>Nivell 6 (AEA) | EA 14       |                    |                        |
| 84         | EA   | ARUr/UM       | Casa del carrer de la Carreta, 6  | 400310, 4565637 | XIX. Enderroc i obra nova 2007-08.        | Desconegut | Carrer de la Carreta, 6  | Casc Antic-Centre | SU (sòl urbà)<br>9. NUCLI ANTIC<br>9a. Nucli Antic regulat pel PE del Patrimoni Arq.<br>R1 Residencial, Nucli antic. | Inventari del Patrimoni Cultural de Sitges. Fitxa núm. 84<br>Inventari del Patrimoni Cultural Immobile.<br>Núm. reg. 11953. | BCIL<br>Tipus V<br>Fitxa núm. 084<br>Conjunt núm. 10  | BCIL<br>NP4 Ambiental                   | EA 14       |                    |                        |
| 85         | EA   | ARUr/UM       | Casa del carrer de la Carreta, 8  | 400304, 4565631 | XVIII                                     | Desconegut | Carrer de la Carreta, 8  | Casc Antic-Centre | SU (sòl urbà)<br>9. NUCLI ANTIC<br>9a. Nucli Antic regulat pel PE del Patrimoni Arq.<br>R1 Residencial, Nucli antic. | Inventari del Patrimoni Cultural de Sitges. Fitxa núm. 85<br>Inventari del Patrimoni Cultural Immobile.<br>Núm. reg. 11953  | BCIL<br>Tipus V<br>Fitxa núm. 085<br>Conjunt núm. 10  | BCIL<br>NP4 Ambiental                   | EA 14       |                    |                        |
| 86         | EA   | ARUr/UM       | Casa del carrer de la Carreta, 10 | 400300, 4565624 | XVII-XIX                                  | Desconegut | Carrer de la Carreta, 10 | Casc Antic-Centre | SU (sòl urbà)<br>9. NUCLI ANTIC<br>9a. Nucli Antic regulat pel PE del Patrimoni Arq.<br>R1 Residencial, Nucli antic. | Inventari del Patrimoni Cultural de Sitges. Fitxa núm. 86<br>Inventari del Patrimoni Cultural Immobile.<br>Núm. reg. 11953  | BCIL<br>Tipus IV<br>Fitxa núm. 086<br>Conjunt núm. 10 | BCIL<br>NP3 Parcial i NP4 Ambiental     | EA 14       |                    |                        |
| 87         | EA   | ARUr/UM       | Casa del carrer de la Carreta, 12 | 400294, 4565618 | XIX-XX.<br>Enderroc i obra nova 2001- 05. | Desconegut | Carrer de la Carreta, 12 | Casc Antic-Centre | SU (sòl urbà)<br>9. NUCLI ANTIC<br>9a. Nucli Antic regulat pel PE del Patrimoni Arq.<br>R1 Residencial, Nucli antic. | Inventari del Patrimoni Cultural de Sitges. Fitxa núm. 87<br>Inventari del Patrimoni Cultural Immobile.<br>Núm. reg. 11953  | BCIL<br>Tipus V<br>Fitxa núm. 087<br>Conjunt núm. 10  | BCIL<br>NP4 Ambiental                   | EA 14       |                    |                        |



**QUADRE RESUM DELS BÉNS ARQUITECTÒNICS DEL PEC- 1991**

| NÚM ELEM. | CODI | CLASSIFICACIÓ | DENOMINACIÓ                       | UTM             | ÈPOCA                                 | AUTORIA                             | ADREÇA                   | INDRET            | POUM SITGES 2006   | INVENTARIS PREVIS   | PROTECCIÓ EXISTENT PEPPAC                             | NIVELL DE PROTECCIÓ MODIF. PEPPAC   | NÚM. PLÀNOL | PLÀNOL EMPLAÇAMENT | FOTOGRAFIA - 2012/2013 |
|-----------|------|---------------|-----------------------------------|-----------------|---------------------------------------|-------------------------------------|--------------------------|-------------------|--|---|---|-------------------------------------|-------------|--------------------|------------------------|
| 88        | EA   | ARUr/UM       | Casa del carrer de la Carreta, 14 | 400292, 4565616 | XIX                                   | Desconegut                          | Carrer de la Carreta, 14 | Casc Antic-Centre | SU (sòl urbà)<br>9. NUCLI ANTIC<br>9a. Nucli Antic regulat pel PE del Patrimoni Arq.<br>R1 Residencial, Nucli antic. | Inventari del Patrimoni Cultural de Sitges. Fitxa núm. 88<br>Inventari del Patrimoni Cultural Immobile.<br>Núm. reg. 11953  | BCIL<br>Tipus V<br>Fitxa núm. 088<br>Conjunt núm. 10  | BCIL<br>NP4 Ambiental               | EA 14       |                    |                        |
| 89        | EA   | ARUr/UM       | Casa del carrer de la Carreta, 16 | 400286, 4565603 | XIX                                   | Desconegut                          | Carrer de la Carreta, 16 | Casc Antic-Centre | SU (sòl urbà)<br>9. NUCLI ANTIC<br>9a. Nucli Antic regulat pel PE del Patrimoni Arq.<br>R1 Residencial, Nucli antic. | Inventari del Patrimoni Cultural de Sitges. Fitxa núm. 89<br>Inventari del Patrimoni Cultural Immobile.<br>Núm. reg. 11953  | BCIL<br>Tipus V<br>Fitxa núm. 089<br>Conjunt núm. 10  | BCIL<br>NP4 Ambiental               | EA 14       |                    |                        |
| 90        | EA   | ARUr/UM       | Casa del carrer de la Carreta, 18 | 400283, 4565597 | XIX. Reforma 2006.                    | Desconegut                          | Carrer de la Carreta, 18 | Casc Antic-Centre | SU (sòl urbà)<br>9. NUCLI ANTIC<br>9a. Nucli Antic regulat pel PE del Patrimoni Arq.<br>R1 Residencial, Nucli antic. | Inventari del Patrimoni Cultural de Sitges. Fitxa núm. 90<br>Inventari del Patrimoni Cultural Immobile.<br>Núm. reg. 11953. | BCIL<br>Tipus IV<br>Fitxa núm. 090<br>Conjunt núm. 10 | BCIL<br>NP3 Parcial i NP4 Ambiental | EA 14       |                    |                        |
| 91        | EA   | ARUr/UM       | Casa del carrer de la Carreta, 20 | 400278, 4565589 | Reforma 2000.                         | Desconegut                          | Carrer de la Carreta, 20 | Casc Antic-Centre | SU (sòl urbà)<br>9. NUCLI ANTIC<br>9a. Nucli Antic regulat pel PE del Patrimoni Arq.<br>R1 Residencial, Nucli antic. | Inventari del Patrimoni Cultural de Sitges. Fitxa núm. 91<br>Inventari del Patrimoni Cultural Immobile.<br>Núm. reg. 11953  | BCIL<br>Tipus IV<br>Fitxa núm. 091<br>Conjunt núm. 10 | BCIL<br>NP3 Parcial i NP4 Ambiental | EA 14       |                    |                        |
| 92        | EA   | ARUr/UM       | Casa Sofia Puig                   | 400275, 4565578 | 1896. Reforma 2003.                   | Jaume Suñé Juncosa, mestre d'obres. | Carrer de la Carreta, 24 | Casc Antic-Centre | SU (sòl urbà)<br>9. NUCLI ANTIC<br>9a. Nucli Antic regulat pel PE del Patrimoni Arq.<br>R1 Residencial, Nucli antic. | Inventari del Patrimoni Cultural de Sitges. Fitxa núm. 92<br>Inventari del Patrimoni Cultural Immobile.<br>Núm. reg. 11953  | BCIL<br>Tipus IV<br>Fitxa núm. 092<br>Conjunt núm. 10 | BCIL<br>NP3 Parcial i NP4 Ambiental | EA 14       |                    |                        |
| 93        | EA   | ARUr/UM       | Casa del carrer de la Carreta, 26 | 400272, 4565571 | Clau Arc: 1623. Llanda finestra: 1630 | Desconegut                          | Carrer de la Carreta, 26 | Casc Antic-Centre | SU (sòl urbà)<br>9. NUCLI ANTIC<br>9a. Nucli Antic regulat pel PE del Patrimoni Arq.<br>R1 Residencial, Nucli antic. | Inventari del Patrimoni Cultural de Sitges. Fitxa núm. 93<br>Inventari del Patrimoni Cultural Immobile.<br>Núm. reg. 11953  | BCIL<br>Tipus IV<br>Fitxa núm. 093<br>Conjunt núm. 10 | BCIL<br>NP3 Parcial i NP4 Ambiental | EA 14       |                    |                        |
| 94        | EA   | ARUr/UM       | Casa del carrer de la Carreta, 30 | 400267, 4565553 | XVII-XIX                              | Desconegut                          | Carrer de la Carreta, 30 | Casc Antic-Centre | SU (sòl urbà)<br>9. NUCLI ANTIC<br>9a. Nucli Antic regulat pel PE del Patrimoni Arq.<br>R1 Residencial, Nucli antic. | Inventari del Patrimoni Cultural de Sitges. Fitxa núm. 94<br>Inventari del Patrimoni Cultural Immobile.<br>Núm. reg. 11953  | BCIL<br>Tipus V<br>Fitxa núm. 094<br>Conjunt núm. 10  | BCIL<br>NP4 Ambiental               | EA 14       |                    |                        |
| 95        | EA   | ARUr/UM       | Casa del carrer de la Carreta, 32 | 400266, 4565549 | XIX                                   | Desconegut                          | Carrer de la Carreta, 32 | Casc Antic-Centre | SU (sòl urbà)<br>9. NUCLI ANTIC<br>9a. Nucli Antic regulat pel PE del Patrimoni Arq.<br>R1 Residencial, Nucli antic. | Inventari del Patrimoni Cultural de Sitges. Fitxa núm. 95<br>Inventari del Patrimoni Cultural Immobile.<br>Núm. reg. 11953. | BCIL<br>Tipus IV<br>Fitxa núm. 095<br>Conjunt núm. 10 | BCIL<br>NP3 Parcial i NP4 Ambiental | EA 14       |                    |                        |

**QUADRE RESUM DELS BÉNS ARQUITECTÒNICS DEL PEC- 1991**

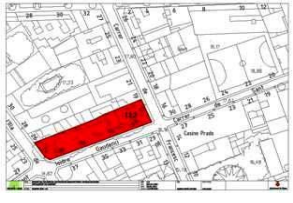


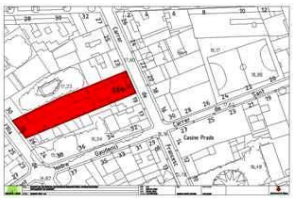
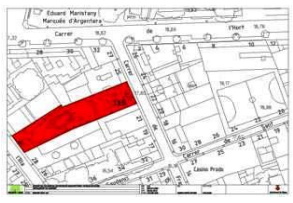

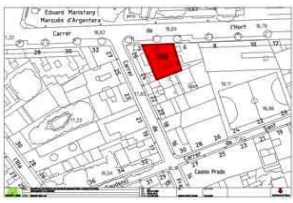



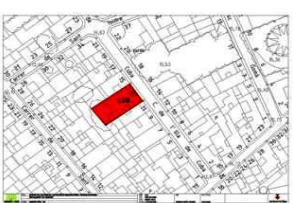

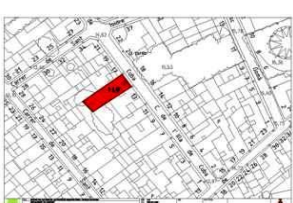
| NÚM ELEM. | CODI | CLASSIFICACIÓ | DENOMINACIÓ  | UTM                | ÈPOCA  | AUTORIA  | ADREÇA   | INDRET                | POUM SITGES 2006  | INVENTARIS PREVIS   | PROTECCIÓ EXISTENT PEPPAC                                  | NIVELL DE PROTECCIÓ MODIF. PEPPAC                                  | NÚM. PLÀNOL | PLÀNOL EMPLAÇAMENT | FOTOGRAFIA - 2012/2013 |
|-----------|------|---------------|--|--------------------|--|--|--|-----------------------|---|---|--|--|-------------|--------------------|------------------------|
| 96        | EA   | ARUr/UM       | Casa Orsina Baget de Folch i Torres;<br>Casa Folch i Torres;<br>El Castell | 400481,<br>4565588 | 1935   | Josep M. Martino Arroyo,<br>arqu. (1881-1957)  | Carrer de la Davallada, 13 ;<br>Carrer d'en Bosc, 2                | Casc Antic-<br>Centre | SU (sòl urbà)<br>D. SISTEMA EQUIPAMENTS<br>D.0. Reserva d'equipament<br>SE Sistemes, Equipaments  | Inventari del Patrimoni Cultural de Sitges. Fitxa<br>núm. 96  | BCIL<br>Tipus II<br>Fitxa núm. 096<br>Conjunt núm. 5       | BCIL<br>NP2 Conservació NP4<br>Ambiental<br>Nivell 6 (AEA)         | EA 14       |                    |                        |
| 97        | EA   | AP/E          | Casa del carrer de la<br>Davallada, 8 - 10                                 | 400485,<br>4565566 | 1878   | Josep Cros Juliana,<br>mestre d'obres  | Carrer de la Davallada, 8-10<br>; Carrer de Sant Joan, 1 - 3       | Casc Antic-<br>Centre | SU (sòl urbà)<br>D. SISTEMA EQUIPAMENTS<br>D.3. Equipament associatiu - cultural<br>SE Sistemes, Equipaments  | Inventari del Patrimoni Cultural de Sitges. Fitxa<br>núm. 97  | BCIL<br>Tipus II<br>Fitxa núm. 097<br>Conjunt núm. 1       | BCIL<br>NP2 Conservació NP4<br>Ambiental<br>Nivell 6 (AEA)         | EA 14       |                    |                        |
| 98        | EA   | AP/E          | Casa Aleix Vidal Quadras;<br>Edifici Miramar (antic Hotel<br>Miramar)      | 400498,<br>4565583 | 1855.<br>Restauració<br>d'Hernández<br>Cros,1981.                              | Francesc Cros Massó<br>(1793-1869) i Josep Cros<br>Juliana, mestre d'obres                                 | Carrer de la Davallada, 12-<br>14 ; Bernat de Fonollar, 15 -<br>17 | Casc Antic-<br>Centre | SU (sòl urbà)<br>D. SISTEMA EQUIPAMENTS<br>D.3. Equipament associatiu - cultural<br>SE Sistemes, Equipaments  | Inventari del Patrimoni Cultural de Sitges. Fitxa<br>núm. 98.<br>Inventari del Patrimoni Cultural Immoble.<br>Núm. reg. 11969 | BCIL<br>Tipus II<br>Fitxa núm. 098<br>Conjunt núm. 1       | BCIL<br>NP2 Conservació NP4<br>Ambiental<br>Nivell 6 (AEA)         | EA 14       |                    |                        |
| 99        | EA   | ARUr/UA       | Casa Ferratges;<br>Edifici de serveis de l'Hotel<br>Subur                  | 399929,<br>4565571 | c. 1910  | Desconegut   | Carrer de la Bassa Rodona,<br>13 - 17                              | Casc Antic-<br>Centre | SU (sòl urbà),PMU19(Pla de millora urbana)<br>10. EDIFICACIÓ SEGONS ALINIACIÓ A VIAL<br>10a. Edificació alineada de PB+2PP (amb àtic)<br>R2 Residencial, Urbà tradicional | Inventari del Patrimoni Cultural de Sitges. Fitxa<br>núm. 99.<br>Inventari del Patrimoni Cultural Immoble.<br>Núm. reg. 11977 | BCIL<br>Tipus II<br>Fitxa núm. 099                         | BCIL<br>NP2 Conservació  | EA 11       |                    |                        |
| 100       | EA   | ARUr/RB       | Cases Agustí Mestres   | 399936,<br>4565600 | 1930   | Gaietà Cabañas Marfà,<br>arqu.   | Carrer de la Bassa Rodona,<br>14 - 20                              | Casc Antic-<br>Centre | SU (sòl urbà)<br>9. NUCLI ANTIC<br>9b. Nucli Antic regulat pel PE del Patrimoni<br>Arq.<br>R1 Residencial, Nucli antic.   | Inventari del Patrimoni Cultural de Sitges. Fitxa<br>núm. 100   | BCIL<br>Tipus IV<br>Fitxa núm. 100                         | BCIL<br>NP3 Parcial i NP4 Ambiental                                | EA 11       |                    |                        |
| 101       | EA   | ARUr/UM       | Casa Joan Bertran  | 399933,<br>4565629 | 1926   | Antoni M. de Ferrater<br>Bofill, arqu.   | Carrer de la Bassa Rodona,<br>22                                   | Casc Antic-<br>Centre | SU (sòl urbà)<br>9. NUCLI ANTIC<br>9b. Nucli Antic regulat pel PE del Patrimoni<br>Arq.<br>R1 Residencial, Nucli antic.   | Inventari del Patrimoni Cultural de Sitges. Fitxa<br>núm. 101   | BCIL<br>Tipus IV<br>Fitxa núm. 101                         | BCIL<br>NP3 Parcial i NP4 Ambiental                                | EA 11       |                    |                        |
| 102       | EA   | AP/E          | Maricel de Terra   | 400468,<br>4565528 | 1911-1915.<br>Reforma 2004.  | Miquel Utrillo Morlius,<br>eng.  | Carrer de Bernat de<br>Fonollar, 1 - 9                             | Casc Antic-<br>Centre | SU (sòl urbà)<br>D. SISTEMA EQUIPAMENTS<br>D.3. Equipament associatiu - cultural<br>SE Sistemes, Equipaments  | Inventari del Patrimoni Cultural de Sitges. Fitxa<br>núm. 102   | BCIL<br>Tipus I<br>Fitxa núm. 102<br>Conjunt núm. 2<br>AEA | PROPOSTA BCIN<br>NP1 Integral i NP4<br>Ambiental<br>Nivell 6 (AEA) | EA 14       |                    |                        |
| 103       | EA   | AP/E          | Maricel de Mar   | 400491,<br>4565517 | S. XIV.<br>Ampliació. S.<br>XIX. Reforma<br>1910-1915.<br>Reforma 2011-<br>14. | Miquel Utrillo Morlius,<br>eng.1910-1915. Reforma i<br>rehabilitació Emili<br>Hernández Cros 2011-<br>2014 | Carrer de Bernat de<br>Fonollar, 2 - 6                             | Casc Antic-<br>Centre | SU (sòl urbà)<br>D. SISTEMA EQUIPAMENTS<br>D.3. Equipament associatiu - cultural<br>SE Sistemes, Equipaments  | Inventari del Patrimoni Cultural de Sitges. Fitxa<br>núm. 103   | BCIL<br>Tipus I<br>Fitxa núm. 103<br>Conjunt núm. 2<br>AEA | PROPOSTA BCIN<br>NP1 Integral i NP4<br>Ambiental<br>Nivell 6 (AEA) | EA 14       |                    |                        |



**QUADRE RESUM DELS BÉNS ARQUITECTÒNICS DEL PEC- 1991**

| NÚM ELEM. | CODI | CLASSIFICACIÓ | DENOMINACIÓ  | UTM             | ÈPOCA  | AUTORIA  | ADREÇA   | INDRET            | POUM SITGES 2006   | INVENTARIS PREVIS  | PROTECCIÓ EXISTENT PEPPAC                                  | NIVELL DE PROTECCIÓ MODIF. PEPPAC                          | NÚM. PLÀNOL | PLÀNOL EMPLAÇAMENT | FOTOGRAFIA - 2012/2013 |
|-----------|------|---------------|--|-----------------|--|--|--|-------------------|--|--|--|--|-------------|--------------------|------------------------|
| 104       | EA   | AP/E          | Museu del Cau Ferrat; Cau Ferrat                   | 400507, 4565528 | 1893-1894, Reforma, rehabilitació i conservació 2014 | Francesc Rogent Pedrosa, arq. Jaume Sunyer Juncosa (M.O). Reforma i rehabilitació Emili Hernández Cros (2011-2014) | Carrer de Bernat de Fonollar, 8                                | Casc Antic-Centre | SU (sòl urbà)<br>D. SISTEMA EQUIPAMENTS<br>D.3. Equipament associatiu - cultural<br>SE Sistemes, Equipaments         | Núm. Reg. BCIN: 4172-MH (RI-51-1328)<br>Inventari del Patrimoni Cultural Immobile.<br>Núm. reg. 11982<br>Inventari del Patrimoni Cultural de Sitges. Fitxa núm. 104. | BCIN<br>Tipus I<br>Fitxa núm. 104<br>Conjunt núm. 2<br>AEA | BCIN<br>NP1 Integral i NP4<br>Ambiental<br>Nivell 6 (AEA)  | EA 14       |                    |                        |
| 105       | EA   | AP/E          | Cotxeres (Manuel Vidal i Quadras)                  | 400521, 4565536 | 1883   | Josep Cros Juliana, mestre d'obres   | Carrer de Bernat de Fonollar, 10                               | Casc Antic-Centre | SU (sòl urbà)<br>D. SISTEMA EQUIPAMENTS<br>D.3. Equipament associatiu - cultural<br>SE Sistemes, Equipaments         | Inventari del Patrimoni Cultural de Sitges. Fitxa núm. 105   | BCIL<br>Tipus II<br>Fitxa núm. 105<br>Conjunt núm. 2       | BCIL<br>NP2 Conservació NP4<br>Ambiental<br>Nivell 6 (AEA) | EA 14       |                    |                        |
| 106       | EA   | ARUr/UM       | Casa Jaume Hill Forment; Villa Rosa. Cal Fabregat. | 400333, 4565810 | Projecte, 1892. Execució, 1893                       | Jaume Suñé Juncosa, mestre d'obres. Promotor Jaume Hill  | Carrer de Francesc Gumà, 2-4 ; Carrer de Jesús, 25             | Casc Antic-Centre | SU (sòl urbà)<br>9. NUCLI ANTIC<br>9b. Nucli Antic regulat pel PE del Patrimoni Arq.<br>R1 Residencial, Nucli antic. | Inventari del Patrimoni Cultural de Sitges. Fitxa núm. 106.<br>Inventari del Patrimoni Cultural Immobile.<br>Núm. reg. 11925   | BCIL<br>Tipus IV<br>Fitxa núm. 106                         | BCIL<br>NP3 Parcial i NP4 Ambiental                        | EA 14       |                    |                        |
| 107       | EA   | AP/E          | Casino Prado; Societat Casino Prado Subense        | 400331, 4565853 | 1921-1922  | Josep M. Martino Arroyo, arq. (1881-1957)  | Carrer de Francesc Gumà, 6-14 ; Carrer de Sant Isidre, 23 - 27 | Casc Antic-Centre | SU (sòl urbà)<br>9. NUCLI ANTIC<br>9b. Nucli Antic regulat pel PE del Patrimoni Arq.<br>R1 Residencial, Nucli antic. | Inventari del Patrimoni Cultural de Sitges. Fitxa núm. 107.<br>Inventari del Patrimoni Cultural Immobile.<br>Núm. reg. 11924   | BCIL<br>Tipus II<br>Fitxa núm. 107                         | BCIL<br>NP2 Conservació NP4<br>Ambiental                   | EA 14       |                    |                        |
| 108       | EA   | ARUr/UM       | Casa Joan Ferrer Carreras                          | 400303, 4565885 | 1924   | Josep M. Martino Arroyo, arq. (1881-1957)  | Carrer de Francesc Gumà, 16-18 ; Carrer de Sant Isidre, 30     | Casc Antic-Centre | SU (sòl urbà)<br>9. NUCLI ANTIC<br>9b. Nucli Antic regulat pel PE del Patrimoni Arq.<br>R1 Residencial, Nucli antic. | Inventari del Patrimoni Cultural de Sitges. Fitxa núm. 108   | BCIL<br>Tipus IV<br>Fitxa núm. 108                         | BCIL<br>NP3 Parcial i NP4 Ambiental                        | EA 14       |                    |                        |
| 109       | EA   | ARUr/UM       | Casa Pau Barrabeig 1                               | 400299, 4565899 | 1925   | Josep M. Martino Arroyo, arq. (1881-1957)  | Carrer de Francesc Gumà, 20                                    | Casc Antic-Centre | SU (sòl urbà)<br>9. NUCLI ANTIC<br>9b. Nucli Antic regulat pel PE del Patrimoni Arq.<br>R1 Residencial, Nucli antic. | Inventari del Patrimoni Cultural de Sitges. Fitxa núm. 109   | BCIL<br>Tipus IV<br>Fitxa núm. 109                         | BCIL<br>NP3 Parcial i NP4 Ambiental                        | EA 14       |                    |                        |
| 110       | EA   | ARUr/UM       | Casa del carrer Francesc Gumà, 7                   | 400312, 4565820 | final S. XIX   | Desconegut   | Carrer de Francesc Gumà, 7                                     | Casc Antic-Centre | SU (sòl urbà)<br>9. NUCLI ANTIC<br>9b. Nucli Antic regulat pel PE del Patrimoni Arq.<br>R1 Residencial, Nucli antic. | Inventari del Patrimoni Cultural de Sitges. Fitxa núm. 110   | BCIL<br>Tipus V<br>Fitxa núm. 110                          | BCIL<br>NP4 Ambiental                                      | EA 14       |                    |                        |
| 111       | EA   | ARUr/UM       | Casa Pere Coll i Bergadà                           | 400301, 4565846 | 1931   | Josep M. Martino Arroyo, arq. (1881-1957)  | Carrer de Francesc Gumà 11-15 ; Carrer de Sant Isidre, 29      | Casc Antic-Centre | SU (sòl urbà)<br>9. NUCLI ANTIC<br>9b. Nucli Antic regulat pel PE del Patrimoni Arq.<br>R1 Residencial, Nucli antic. | Inventari del Patrimoni Cultural de Sitges. Fitxa núm. 111   | BCIL<br>Tipus IV<br>Fitxa núm. 111                         | BCIL<br>NP3 Parcial i NP4 Ambiental                        | EA 14       |                    |                        |

QUADRE RESUM DELS BÉNS ARQUITECTÒNICS DEL PEC- 1991

| NÚM ELEM. | CODI | CLASSIFICACIÓ | DENOMINACIÓ  | UTM             | ÈPOCA                    | AUTORIA  | ADREÇA   | INDRET            | POUM SITGES 2006   | INVENTARIS PREVIS   | PROTECCIÓ EXISTENT PEPPAC                             | NIVELL DE PROTECCIÓ MODIF. PEPPAC   | NÚM. PLÀNOL | PLÀNOL EMPLAÇAMENT  | FOTOGRAFIA - 2012/2013  |
|-----------|------|---------------|--|-----------------|--------------------------|--|--|-------------------|--|---|---|-------------------------------------|-------------|---|---|
| 112       | EA   | ARUr/RB       | Casa Antoni Carreras Robert 1                                  | 400286, 4565873 | 1908                     | Eduard Mercader Sacanella, arq.  | Carrer de Francesc Gumà, 17; Carrer de Sant Isidre, 32 - 38                          | Casc Antic-Centre | SU (sòl urbà)<br>9. NUCLI ANTIC<br>9b. Nucli Antic regulat pel PE del Patrimoni Arq.<br>R1 Residencial, Nucli antic. | Inventari del Patrimoni Cultural de Sitges. Fitxa núm. 112.<br>Inventari del Patrimoni Cultural Immobile. Núm. reg. 11933 | BCIL<br>Tipus IV<br>Fitxa núm. 112                    | BCIL<br>NP3 Parcial i NP4 Ambiental | EA 14       |    |    |
| 113       | EA   | ARUr/UM       | Casa Antoni Carreras Robert 2                                  | 400288, 4565884 | 1919                     | Lluís Pujolar, enginyer.   | Carrer de Francesc Gumà, 19  | Casc Antic-Centre | SU (sòl urbà)<br>9. NUCLI ANTIC<br>9b. Nucli Antic regulat pel PE del Patrimoni Arq.<br>R1 Residencial, Nucli antic. | Inventari del Patrimoni Cultural de Sitges. Fitxa núm. 113  | BCIL<br>Tipus IV<br>Fitxa núm. 113                    | BCIL<br>NP3 Parcial i NP4 Ambiental | EA 14       |    |    |
| 114       | EA   | ARUr/UM       | Celler Llopart; Magatzem Rafael Llopart Ferret                 | 400280, 4565891 | 1893                     | Jaume Suñé Juncosa, mestre d'obres.  | Carrer de Francesc Gumà, 21  | Casc Antic-Centre | SU (sòl urbà)<br>9. NUCLI ANTIC<br>9b. Nucli Antic regulat pel PE del Patrimoni Arq.<br>R1 Residencial, Nucli antic. | Inventari del Patrimoni Cultural de Sitges. Fitxa núm. 114.<br>Inventari del Patrimoni Cultural Immobile. Núm. reg. 11971 | BCIL<br>Tipus IV<br>Fitxa núm. 114                    | BCIL<br>NP3 Parcial i NP4 Ambiental | EA 14       |    |    |
| 115       | EA   | ARUr/UM       | Casa Pere Carreras Robert; Can Barrabeig                       | 400274, 4565903 | 1906                     | Josep Pujol Brull, arq.  | Carrer de Francesc Gumà, 23  | Casc Antic-Centre | SU (sòl urbà)<br>9. NUCLI ANTIC<br>9b. Nucli Antic regulat pel PE del Patrimoni Arq.<br>R1 Residencial, Nucli antic. | Inventari del Patrimoni Cultural de Sitges. Fitxa núm. 115.<br>Inventari del Patrimoni Cultural Immobile. Núm. reg. 11957 | BCIL<br>Tipus IV<br>Fitxa núm. 115                    | BCIL<br>NP3 Parcial i NP4 Ambiental | EA 14       |   |   |
| 116       | EA   | ARUr/UM       | Casa Maria Lluïsa Félix Prieto                                 | 400296, 4565931 | 1930. Reforma 2002.      | Josep M. Martino Arroyo, arq. (1881-1957)  | Carrer de l'Hort Gran, 4   | Casc Antic-Centre | SU (sòl urbà)<br>9. NUCLI ANTIC<br>9b. Nucli Antic regulat pel PE del Patrimoni Arq.<br>R1 Residencial, Nucli antic. | Inventari del Patrimoni Cultural de Sitges. Fitxa núm. 116  | BCIL<br>Tipus IV<br>Fitxa núm. 116                    | BCIL<br>NP3 Parcial i NP4 Ambiental | EA 14       |  |  |
| 117       | EA   | ARUr/RB       | Casa Josep Ferret Carreras; Casa Teresa Pujatò; Can Tayà       | 400410, 4565929 | 1912-1916. Reforma 2005. | Desconegut   | Carrer Hort Gran, 18-20 ; Carrer de Sant Isidre, 2-6 ; Carrer de les Ànimes, 20 - 22 | Casc Antic-Centre | SU (sòl urbà)<br>9. NUCLI ANTIC<br>9b. Nucli Antic regulat pel PE del Patrimoni Arq.<br>R1 Residencial, Nucli antic. | Inventari del Patrimoni Cultural de Sitges. Fitxa núm. 117.<br>Inventari del Patrimoni Cultural Immobile. Núm. reg. 11979 | BCIL<br>Tipus IV<br>Fitxa núm. 117                    | BCIL<br>NP3 Parcial i NP4 Ambiental | EA 14       |  |  |
| 118       | EA   | ARUr/UM       | Casa Robert; Casa Antoni Robert Camps. Hotel de la Renaixença. | 400257, 4565811 | 1899                     | Salvador Viñals Sabaté, arq. (1847-1926)   | Carrer de l'Illa de Cuba, 13   | Casc Antic-Centre | SU (sòl urbà)<br>9. NUCLI ANTIC<br>9a. Nucli Antic regulat pel PE del Patrimoni Arq.<br>R1 Residencial, Nucli antic. | Inventari del Patrimoni Cultural de Sitges. Fitxa núm. 118.<br>Inventari del Patrimoni Cultural Immobile. Núm. reg. 11960 | BCIL<br>Tipus IV<br>Fitxa núm. 118<br>Conjunt núm. 18 | BCIL<br>NP3 Parcial i NP4 Ambiental | EA 14       |  |  |
| 119       | EA   | ARUr/UM       | Casa Jaume Suñé Juncosa  | 400250, 4565818 | 1881. Reformada, 1910.   | Jaume Suñé Juncosa, mestre d'obres; Reformada per Gaietà Miret Raventós, mestre d'obres. | Carrer de l'Illa de Cuba, 15   | Casc Antic-Centre | SU (sòl urbà)<br>9. NUCLI ANTIC<br>9a. Nucli Antic regulat pel PE del Patrimoni Arq.<br>R1 Residencial, Nucli antic. | Inventari del Patrimoni Cultural de Sitges. Fitxa núm. 119  | BCIL<br>Tipus IV<br>Fitxa núm. 119<br>Conjunt núm. 18 | BCIL<br>NP3 Parcial i NP4 Ambiental | EA 14       |  |  |



**QUADRE RESUM DELS BÉNS ARQUITECTÒNICS DEL PEC- 1991**

| NÚM ELEM. | CODI | CLASSIFICACIÓ | DENOMINACIÓ   | UTM             | ÈPOCA                       | AUTORIA   | ADREÇA  | INDRET            | POUM SITGES 2006   | INVENTARIS PREVIS   | PROTECCIÓ EXISTENT PEPPAC                             | NIVELL DE PROTECCIÓ MODIF. PEPPAC     | NÚM. PLÀNOL | PLÀNOL EMPLAÇAMENT | FOTOGRAFIA - 2012/2013 |
|-----------|------|---------------|---|-----------------|-----------------------------|---|---|-------------------|--|---|---|---------------------------------------|-------------|--------------------|------------------------|
| 120       | EA   | ARUr/UM       | Casa del carrer de l'Illa de Cuba, 19                         | 400242, 4565832 | c. 1881                     | Desconegut  | Carrer de l'Illa de Cuba, 19                                    | Casc Antic-Centre | SU (sòl urbà)<br>9. NUCLI ANTIC<br>9a. Nucli Antic regulat pel PE del Patrimoni Arq.<br>R1 Residencial, Nucli antic. | Inventari del Patrimoni Cultural de Sitges. Fitxa núm. 120  | BCIL<br>Tipus IV<br>Fitxa núm. 120<br>Conjunt núm. 18 | BCIL<br>NP3 Parcial i NP4 Ambiental   | EA 14       |                    |                        |
| 121       | EA   | ARUr/UM       | Casa Planas; Casa Manuel Planas Carbonell                     | 400237, 4565837 | 1908                        | Gaietà Miret Raventós, mestre d'obres, Josep Pujol i Brull arquitecte (firma el projecte) | Carrer de l'Illa de Cuba, 21 ; Carrer de Sant Gaudenci, 32 - 34 | Casc Antic-Centre | SU (sòl urbà)<br>9. NUCLI ANTIC<br>9a. Nucli Antic regulat pel PE del Patrimoni Arq.<br>R1 Residencial, Nucli antic. | Inventari del Patrimoni Cultural de Sitges. Fitxa núm. 121.<br>Inventari del Patrimoni Cultural Immoble.<br>Núm. reg. 11961 | BCIL<br>Tipus II<br>Fitxa núm. 121<br>Conjunt núm. 18 | BCIL<br>NP2 Conservació NP4 Ambiental | EA 14       |                    |                        |
| 122       | EA   | ARUr/UM       | Casa del carrer de l'Illa de Cuba, 25                         | 400225, 4565859 | Final S. XIX. Reforma 2003. | Desconegut  | Carrer de l'Illa de Cuba, 25                                    | Casc Antic-Centre | SU (sòl urbà)<br>9. NUCLI ANTIC<br>9a. Nucli Antic regulat pel PE del Patrimoni Arq.<br>R1 Residencial, Nucli antic. | Inventari del Patrimoni Cultural de Sitges. Fitxa núm. 122  | BCIL<br>Tipus IV<br>Fitxa núm. 122<br>Conjunt núm. 21 | BCIL<br>NP3 Parcial i NP4 Ambiental   | EA 14       |                    |                        |
| 123       | EA   | ARUr/RB       | Casa Bonaventura Blay; Can Boladeres; El Xalet; Villa Abelina | 400192, 4565884 | 1901                        | Gaietà Buigas Monravà (1851-1919), arq.   | Carrer de l'Illa de Cuba, 33 - 37                               | Casc Antic-Centre | SU (sòl urbà)<br>9. NUCLI ANTIC<br>9a. Nucli Antic regulat pel PE del Patrimoni Arq.<br>R1 Residencial, Nucli antic. | Inventari del Patrimoni Cultural de Sitges. Fitxa núm. 123.<br>Inventari del Patrimoni Cultural Immoble.<br>Núm. reg. 11921 | BCIL<br>Tipus IV<br>Fitxa núm. 123<br>Conjunt núm. 21 | BCIL<br>NP2 Conservació NP4 Ambiental | EA 14       |                    |                        |
| 124       | EA   | ARUr/UM       | Casa Francesc Carreras Robert                                 | 400188, 4565907 | 1901. Reforma 1999.         | Jaume Suñé Juncosa, mestre d'obres.   | Carrer de l'Illa de Cuba, 39 - 41                               | Casc Antic-Centre | SU (sòl urbà)<br>9. NUCLI ANTIC<br>9a. Nucli Antic regulat pel PE del Patrimoni Arq.<br>R1 Residencial, Nucli antic. | Inventari del Patrimoni Cultural de Sitges. Fitxa núm. 124.<br>Inventari del Patrimoni Cultural Immoble.<br>Núm. reg. 11963 | BCIL<br>Tipus IV<br>Fitxa núm. 124<br>Conjunt núm. 21 | BCIL<br>NP3 Parcial i NP4 Ambiental   | EA 14       |                    |                        |
| 125       | EA   | ARUr/UM       | Casa Francesc Bartés  | 400300, 4565775 | Projecte 1930; Obra 1931    | Josep M. Martino Arroyo, arq. (1881-1957)   | Carrer de l'Illa de Cuba, 2-4 ; Carrer de Jesús, 15             | Casc Antic-Centre | SU (sòl urbà)<br>9. NUCLI ANTIC<br>9b. Nucli Antic regulat pel PE del Patrimoni Arq.<br>R1 Residencial, Nucli antic. | Inventari del Patrimoni Cultural de Sitges. Fitxa núm. 125  | BCIL<br>Tipus V<br>Fitxa núm. 125                     | BCIL<br>NP3 Parcial i NP4 Ambiental   | EA 14       |                    |                        |
| 126       | EA   | ARUr/UM       | Casa Francesc Milà Mestre                                     | 400292, 4565792 | en el coronament.           | Josep Cros Juliana, mestre d'obres  | Carrer de l'Illa de Cuba, 6                                     | Casc Antic-Centre | SU (sòl urbà)<br>9. NUCLI ANTIC<br>9b. Nucli Antic regulat pel PE del Patrimoni Arq.<br>R1 Residencial, Nucli antic. | Inventari del Patrimoni Cultural de Sitges. Fitxa núm. 126  | BCIL<br>Tipus IV<br>Fitxa núm. 126                    | BCIL<br>NP3 Parcial i NP4 Ambiental   | EA 14       |                    |                        |
| 127       | EA   | ARUr/UM       | Casa del carrer de l'Illa de Cuba, 30                         | 400225, 4565881 | 1908                        | Suposat autor: Josep Pujol Brull, arq.  | Carrer de l'Illa de Cuba, 30                                    | Casc Antic-Centre | SU (sòl urbà)<br>9. NUCLI ANTIC<br>9b. Nucli Antic regulat pel PE del Patrimoni Arq.<br>R1 Residencial, Nucli antic. | Inventari del Patrimoni Cultural de Sitges. Fitxa núm. 127  | BCIL<br>Tipus IV<br>Fitxa núm. 127                    | BCIL<br>NP3 Parcial i NP4 Ambiental   | EA 14       |                    |                        |

**QUADRE RESUM DELS BÉNS ARQUITECTÒNICS DEL PEC- 1991**

| NÚM ELEM. | CODI | CLASSIFICACIÓ | DENOMINACIÓ   | UTM             | ÈPOCA                                      | AUTORIA   | ADREÇA   | INDRET               | POUM SITGES 2006   | INVENTARIS PREVIS   | PROTECCIÓ EXISTENT PEPPAC                             | NIVELL DE PROTECCIÓ MODIF. PEPPAC     | NÚM. PLÀNOL | PLÀNOL EMPLAÇAMENT | FOTOGRAFIA - 2012/2013 |
|-----------|------|---------------|---|-----------------|--|---|--|----------------------|--|---|---|---------------------------------------|-------------|--------------------|------------------------|
| 128       | EA   | ARUr/UM       | Casa Antoni Ferret Llopis                           | 400216, 4565906 | 1888                                       | Jaume Suñé Juncosa, mestre d'obres.                                 | Carrer de l'illa de Cuba, 34 - 36                  | Casc Antic-Centre    | SU (sòl urbà)<br>9. NUCLI ANTIC<br>9b. Nucli Antic regulat pel PE del Patrimoni Arq.<br>R1 Residencial, Nucli antic. | Inventari del Patrimoni Cultural de Sitges. Fitxa núm. 128.<br>Inventari del Patrimoni Cultural Immoble.<br>Núm. reg. 11962 | BCIL<br>Tipus II<br>Fitxa núm. 128                    | BCIL<br>NP2 Conservació NP4 Ambiental | EA 14       |                    |                        |
| 129       | EA   | ARUr/UM       | Lògia   | 400254, 4565733 | 2a. Meitat S. XIX                          | Elias Rogent i Amat, arq.   | Carrer de Jesús, 1 ;<br>Carrer de Sant Bartomeu, 1 | Casc Antic-Centre    | SU (sòl urbà)<br>9. NUCLI ANTIC<br>9a. Nucli Antic regulat pel PE del Patrimoni Arq.<br>R1 Residencial, Nucli antic. | Inventari del Patrimoni Cultural de Sitges. Fitxa núm. 129  | BCIL<br>Tipus IV<br>Fitxa núm. 129<br>Conjunt núm. 17 | BCIL<br>NP3 Parcial i NP4 Ambiental   | EA 14       |                    |                        |
| 130       | EA   | ARUr/UM       | Casa Almirall                                       | 400101, 4565540 | 1929-1930                                  | Josep M. Martino Arroyo, arq. (1881-1957)                           | Passeig de la Ribera, 33                           | Passeig de la Ribera | SU (sòl urbà)<br>9. NUCLI ANTIC<br>9b. Nucli Antic regulat pel PE del Patrimoni Arq.<br>R1 Residencial, Nucli antic. | Inventari del Patrimoni Cultural de Sitges. Fitxa núm. 130  | BCIL<br>Tipus II<br>Fitxa núm. 130                    | BCIL<br>NP2 Conservació NP4 Ambiental | EA 14       |                    |                        |
| 131       | EA   | ARUr/UM       | Casa del carrer de Jesús, 29                        | 400343, 4565818 | Contemporani S. XX. Reformada als anys 90. | Desconegut  | Carrer de Jesús, 29                                | Casc Antic-Centre    | SU (sòl urbà)<br>9. NUCLI ANTIC<br>9b. Nucli Antic regulat pel PE del Patrimoni Arq.<br>R1 Residencial, Nucli antic. |   | BCIL<br>Tipus V<br>Fitxa núm. 131                     | BCIL<br>NP4 Ambiental NP5 Documental  | EA 14       |                    |                        |
| 132       | EA   | ARUr/UM       | Casa Antoni Company                                 | 400348, 4565821 | 1922. Reformada als anys 90.               | Gaietà Miret Raventós, mestre d'obres                               | Carrer de Jesús, 31                                | Casc Antic-Centre    | SU (sòl urbà)<br>9. NUCLI ANTIC<br>9b. Nucli Antic regulat pel PE del Patrimoni Arq.<br>R1 Residencial, Nucli antic. |   | BCIL<br>Tipus IV<br>Fitxa núm. 132                    | BCIL<br>NP4 Ambiental NP5 Documental  | EA 14       |                    |                        |
| 133       | EA   | ARUr/UM       | Casa Antoni Canals Porta i Josepa Casacuberta Porta | 400401, 4565851 | 1921                                       | Lluís Planas Calvet, arq. (1879-1954). Antoni Canals Porta promotor | Carrer de Jesús, 51 - 53                           | Casc Antic-Centre    | SU (sòl urbà)<br>9. NUCLI ANTIC<br>9b. Nucli Antic regulat pel PE del Patrimoni Arq.<br>R1 Residencial, Nucli antic. | Inventari del Patrimoni Cultural de Sitges. Fitxa núm. 133  | BCIL<br>Tipus IV<br>Fitxa núm. 133                    | BCIL<br>NP2 Conservació NP4 Ambiental | EA 14       |                    |                        |
| 134       | EA   | ARUr/UM       | Casa del carrer de Jesús, 6                         | 400271, 4565729 | meitat S. XIX                              | Desconegut  | Carrer de Jesús, 6                                 | Casc Antic-Centre    | SU (sòl urbà)<br>9. NUCLI ANTIC<br>9b. Nucli Antic regulat pel PE del Patrimoni Arq.<br>R1 Residencial, Nucli antic. | Inventari del Patrimoni Cultural de Sitges. Fitxa núm. 134  | BCIL<br>Tipus IV<br>Fitxa núm. 134                    | BCIL<br>NP3 Parcial i NP4 Ambiental   | EA 14       |                    |                        |
| 135       | EA   | ARUr/UM       | Casa del carrer de Jesús, 8                         | 400277, 4565733 | final S. XIX                               | Desconegut  | Carrer de Jesús, 8                                 | Casc Antic-Centre    | SU (sòl urbà)<br>9. NUCLI ANTIC<br>9b. Nucli Antic regulat pel PE del Patrimoni Arq.<br>R1 Residencial, Nucli antic. | Inventari del Patrimoni Cultural de Sitges. Fitxa núm. 135  | BCIL<br>Tipus IV<br>Fitxa núm. 135                    | BCIL<br>NP3 Parcial i NP4 Ambiental   | EA 14       |                    |                        |



| NÚM ELEM. | CODI | CLASSIFICACIÓ | DENOMINACIÓ                                    | UTM             | ÈPOCA                            | AUTORIA                                 | ADREÇA                          | INDRET            | POUM SITGES 2006   | INVENTARIS PREVIS  | PROTECCIÓ EXISTENT PEPPAC                             | NIVELL DE PROTECCIÓ MODIF. PEPPAC   | NÚM. PLÀNOL | PLÀNOL EMPLAÇAMENT | FOTOGRAFIA - 2012/2013 |
|-----------|------|---------------|--|-----------------|----------------------------------|---|---------------------------------|-------------------|--|--|---|-------------------------------------|-------------|--------------------|------------------------|
| 136       | EA   | ARUr/UM       | Casa del carrer de Jesús, 12                   | 400284, 4565744 | 1a. Meitat S. XIX                | Desconegut                              | Passeig de Jesús, 12            | Casc Antic-Centre | SU (sòl urbà)<br>9. NUCLI ANTIC<br>9b. Nucli Antic regulat pel PE del Patrimoni Arq.<br>R1 Residencial, Nucli antic. | Inventari del Patrimoni Cultural de Sitges. Fitxa núm. 136   | BCIL<br>Tipus IV<br>Fitxa núm. 136                    | BCIL<br>NP3 Parcial i NP4 Ambiental | EA 14       |                    |                        |
| 137       | EA   | ARUr/UM       | Casa Severià Virella Cassanyes; Park Hotel     | 400292, 4565747 | 1896                             | Gaietà Buigas Monravà (1851-1919), arq. | Carrer de Jesús, 14, 16         | Casc Antic-Centre | SU (sòl urbà)<br>9. NUCLI ANTIC<br>9b. Nucli Antic regulat pel PE del Patrimoni Arq.<br>R1 Residencial, Nucli antic. | Inventari del Patrimoni Cultural de Sitges. Fitxa núm. 137.<br>Inventari del Patrimoni Cultural Immobile.<br>Núm. reg. 11956 | BCIL<br>Tipus IV<br>Fitxa núm. 137                    | BCIL<br>NP3 Parcial i NP4 Ambiental | EA 14       |                    |                        |
| 138       | EA   | ARUr/UM       | Casa Vicens Bagués                             | 400307, 4565765 | 1902                             | Josep Suñé Juncosa, mestre d'obres      | Carrer de Jesús, 20             | Casc Antic-Centre | SU (sòl urbà)<br>9. NUCLI ANTIC<br>9b. Nucli Antic regulat pel PE del Patrimoni Arq.<br>R1 Residencial, Nucli antic. | Inventari del Patrimoni Cultural de Sitges. Fitxa núm. 138   | BCIL<br>Tipus IV<br>Fitxa núm. 138                    | BCIL<br>NP3 Parcial i NP4 Ambiental | EA 14       |                    |                        |
| 139       | EA   | ARUr/UM       | Casa del carrer de Jesús, 24                   | 400315, 4565769 | XIX-XX                           | Desconegut                              | Carrer de Jesús, 24             | Casc Antic-Centre | SU (sòl urbà)<br>9. NUCLI ANTIC<br>9b. Nucli Antic regulat pel PE del Patrimoni Arq.<br>R1 Residencial, Nucli antic. | Inventari del Patrimoni Cultural de Sitges. Fitxa núm. 139   | BCIL<br>Tipus IV<br>Fitxa núm. 139                    | BCIL<br>NP3 Parcial i NP4 Ambiental | EA 14       |                    |                        |
| 140       | EA   | ARUr/UM       | Casa Llorenç Cardó i Mirabent                  | 400327, 4565778 | 1862 (l'indar)                   | Desconegut                              | Carrer de Jesús, 28             | Casc Antic-Centre | SU (sòl urbà)<br>9. NUCLI ANTIC<br>9b. Nucli Antic regulat pel PE del Patrimoni Arq.<br>R1 Residencial, Nucli antic. | Inventari del Patrimoni Cultural de Sitges. Fitxa núm. 140   | BCIL<br>Tipus IV<br>Fitxa núm. 140                    | BCIL<br>NP3 Parcial i NP4 Ambiental | EA 14       |                    |                        |
| 141       | EA   | ARUr/UM       | Casa del carrer de Jesús, 58 - 60              | 400413, 4565836 | 1a. Meitat S. XIX. Reforma 1997. | Desconegut                              | Carrer de Jesús, 58 - 60        | Casc Antic-Centre | SU (sòl urbà)<br>9. NUCLI ANTIC<br>9a. Nucli Antic regulat pel PE del Patrimoni Arq.<br>R1 Residencial, Nucli antic. | Inventari del Patrimoni Cultural de Sitges. Fitxa núm. 141   | BCIL<br>Tipus IV<br>Fitxa núm. 141<br>Conjunt núm. 19 | BCIL<br>NP4 Ambiental               | EA 14       |                    |                        |
| 142       | EA   | ARUr/UM       | Casa Agustí Mestre del carrer Joan Tarrida, 29 | 399977, 4565577 | 1922. Reforma 2002.              | Gaietà Cabañas Marfà, arq.              | Carrer de Joan Tarrida, 29      | Casc Antic-Centre | SU (sòl urbà)<br>9. NUCLI ANTIC<br>9b. Nucli Antic regulat pel PE del Patrimoni Arq.<br>R1 Residencial, Nucli antic. | Inventari del Patrimoni Cultural de Sitges. Fitxa núm. 142   | BCIL<br>Tipus IV<br>Fitxa núm. 142                    | BCIL<br>NP3 Parcial i NP4 Ambiental | EA 11       |                    |                        |
| 143       | EA   | ARUr/UM       | Casa Agustí Mestre del carrer Joan Tarrida, 22 | 399979, 4565593 | 1922                             | Gaietà Cabañas Marfà, arq.              | Carrer de Joan Tarrida, 22 - 24 | Casc Antic-Centre | SU (sòl urbà)<br>9. NUCLI ANTIC<br>9b. Nucli Antic regulat pel PE del Patrimoni Arq.<br>R1 Residencial, Nucli antic. | Inventari del Patrimoni Cultural de Sitges. Fitxa núm. 143   | BCIL<br>Tipus IV<br>Fitxa núm. 143                    | BCIL<br>NP3 Parcial i NP4 Ambiental | EA 11       |                    |                        |

**QUADRE RESUM DELS BÉNS ARQUITECTÒNICS DEL PEC- 1991**

| NÚM ELEM. | CODI | CLASSIFICACIÓ | DENOMINACIÓ                                    | UTM             | ÈPOCA                             | AUTORIA                               | ADREÇA  | INDRET            | POUM SITGES 2006   | INVENTARIS PREVIS  | PROTECCIÓ EXISTENT PEPPAC                            | NIVELL DE PROTECCIÓ MODIF. PEPPAC                     | NÚM. PLÀNOL | PLÀNOL EMPLAÇAMENT | FOTOGRAFIA - 2012/2013 |
|-----------|------|---------------|--|-----------------|-----------------------------------|---------------------------------------|---|-------------------|--|--|--|---|-------------|--------------------|------------------------|
| 144       | EA   | ARUr/UM       | Casa Agustí Mestre del carrer Joan Tarrida, 26 | 399967, 4565589 | 1920                              | Gaietà Cabañas Marfà, arq.            | Carrer de Joan Tarrida, 26                    | Casc Antic-Centre | SU (sòl urbà)<br>9. NUCLI ANTIC<br>9b. Nucli Antic regulat pel PE del Patrimoni Arq.<br>R1 Residencial, Nucli antic. | Inventari del Patrimoni Cultural de Sitges. Fitxa núm. 144 | BCIL<br>Tipus IV<br>Fitxa núm. 144                   | BCIL<br>NP3 Parcial i NP4 Ambiental                   | EA 11       |                    |                        |
| 145       | EA   | ARUr/UM       | Casa del carrer Major, 3                       | 400393, 4565556 | XX                                | Desconegut                            | Carrer Major, 3                               | Casc Antic-Centre | SU (sòl urbà)<br>9. NUCLI ANTIC<br>9a. Nucli Antic regulat pel PE del Patrimoni Arq.<br>R1 Residencial, Nucli antic. | Inventari del Patrimoni Cultural de Sitges. Fitxa núm. 145 | BCIL<br>Tipus V<br>Fitxa núm. 145<br>Conjunt núm. 4  | BCIL<br>NP3 Parcial i NP4 Ambiental<br>Nivell 6 (AEA) | EA 14       |                    |                        |
| 146       | EA   | ARUr/UM       | Casa del carrer Major, 5                       | 400387, 4565572 | XX-XXI.<br>Reforma 2002.          | Desconegut                            | Carrer Major, 5                               | Casc Antic-Centre | SU (sòl urbà)<br>9. NUCLI ANTIC<br>9a. Nucli Antic regulat pel PE del Patrimoni Arq.<br>R1 Residencial, Nucli antic. | Inventari del Patrimoni Cultural de Sitges. Fitxa núm. 146 | BCIL<br>Tipus V<br>Fitxa núm. 146<br>Conjunt núm. 4  | BCIL<br>NP3 Parcial i NP4 Ambiental<br>Nivell 6 (AEA) | EA 14       |                    |                        |
| 147       | EA   | ARUr/UM       | Casa del carrer Major, 7                       | 400376, 4565580 | c. 1850;<br>reforma principis XXI | Desconegut                            | Carrer Major, 7 ;<br>Carrer Nou, 1            | Casc Antic-Centre | SU (sòl urbà)<br>9. NUCLI ANTIC<br>9a. Nucli Antic regulat pel PE del Patrimoni Arq.<br>R1 Residencial, Nucli antic. | Inventari del Patrimoni Cultural de Sitges. Fitxa núm. 147 | BCIL<br>Tipus V<br>Fitxa núm. 147<br>Conjunt núm. 4  | BCIL<br>NP3 Parcial i NP4 Ambiental<br>Nivell 6 (AEA) | EA 14       |                    |                        |
| 148       | EA   | ARUr/UM       | Casa del carrer Major, 9                       | 400369, 4565590 | 2a. Meitat S. XIX                 | Desconegut                            | Carrer Major, 9 ;<br>Carrer Nou, 2            | Casc Antic-Centre | SU (sòl urbà)<br>9. NUCLI ANTIC<br>9a. Nucli Antic regulat pel PE del Patrimoni Arq.<br>R1 Residencial, Nucli antic. | Inventari del Patrimoni Cultural de Sitges. Fitxa núm. 148 | BCIL<br>Tipus IV<br>Fitxa núm. 148<br>Conjunt núm. 6 | BCIL<br>NP3 Parcial i NP4 Ambiental<br>Nivell 6 (AEA) | EA 14       |                    |                        |
| 149       | EA   | ARUr/UM       | Casa del carrer Major, 11                      | 400363, 4565595 | 1a. Meitat S. XIX                 | Desconegut                            | Carrer Major, 11                              | Casc Antic-Centre | SU (sòl urbà)<br>9. NUCLI ANTIC<br>9a. Nucli Antic regulat pel PE del Patrimoni Arq.<br>R1 Residencial, Nucli antic. | Inventari del Patrimoni Cultural de Sitges. Fitxa núm. 149 | BCIL<br>Tipus IV<br>Fitxa núm. 149<br>Conjunt núm. 6 | BCIL<br>NP3 Parcial i NP4 Ambiental<br>Nivell 6 (AEA) | EA 14       |                    |                        |
| 150       | EA   | ARUr/UM       | Casa Manuel Pascual                            | 400354, 4565604 | 1894, reforma principis s. XXI    | Gaietà Miret Raventós, mestre d'obres | Carrer Major, 13 - 15                         | Casc Antic-Centre | SU (sòl urbà)<br>9. NUCLI ANTIC<br>9a. Nucli Antic regulat pel PE del Patrimoni Arq.<br>R1 Residencial, Nucli antic. | Inventari del Patrimoni Cultural de Sitges. Fitxa núm. 150 | BCIL<br>Tipus IV<br>Fitxa núm. 150<br>Conjunt núm. 6 | BCIL<br>NP3 Parcial i NP4 Ambiental<br>Nivell 6 (AEA) | EA 14       |                    |                        |
| 151       | EA   | ARUr/UM       | Casa Sebastià Sans i Bori                      | 400348, 4565613 | 1891. Reforma 2001.               | Jaume Suñé Juncosa, mestre d'obres.   | Carrer Major, 17 ;<br>Carrer d'en Tacó, 1 - 3 | Casc Antic-Centre | SU (sòl urbà)<br>9. NUCLI ANTIC<br>9a. Nucli Antic regulat pel PE del Patrimoni Arq.<br>R1 Residencial, Nucli antic. | Inventari del Patrimoni Cultural de Sitges. Fitxa núm. 151 | BCIL<br>Tipus V<br>Fitxa núm. 151<br>Conjunt núm. 6  | BCIL<br>NP4 Ambiental<br>Nivell 6 (AEA)               | EA 14       |                    |                        |



**QUADRE RESUM DELS BÉNS ARQUITECTÒNICS DEL PEC- 1991**

| NÚM ELEM. | CODI | CLASSIFICACIÓ | DENOMINACIÓ  | UTM             | ÈPOCA                            | AUTORIA                                   | ADREÇA   | INDRET            | POUM SITGES 2006   | INVENTARIS PREVIS  | PROTECCIÓ EXISTENT PEPPAC                             | NIVELL DE PROTECCIÓ MODIF. PEPPAC                     | NÚM. PLÀNOL | PLÀNOL EMPLAÇAMENT | FOTOGRAFIA - 2012/2013 |
|-----------|------|---------------|--|-----------------|----------------------------------|---|--|-------------------|--|--|---|---|-------------|--------------------|------------------------|
| 152       | EA   | ARUr/UM       | Casa del carrer Major, 19  | 400345, 4565627 | 1a. Meitat S. XIX. Reforma 1999. | Desconegut                                | Carrer Major, 19 ; Carrer d'en Tacó, 2           | Casc Antic-Centre | SU (sòl urbà)<br>9. NUCLI ANTIC<br>9a. Nucli Antic regulat pel PE del Patrimoni Arq.<br>R1 Residencial, Nucli antic. | Inventari del Patrimoni Cultural de Sitges. Fitxa núm. 152 | BCIL<br>Tipus IV<br>Fitxa núm. 152<br>Conjunt núm. 8  | BCIL<br>NP3 Parcial i NP4 Ambiental<br>Nivell 6 (AEA) | EA 14       |                    |                        |
| 153       | EA   | ARUr/UM       | Casa Gorgas  | 400341, 4565637 | c. 1907                          | Gaietà Miret Raventós, mestre d'obres     | Carrer Major, 21                                 | Casc Antic-Centre | SU (sòl urbà)<br>9. NUCLI ANTIC<br>9a. Nucli Antic regulat pel PE del Patrimoni Arq.<br>R1 Residencial, Nucli antic. | Inventari del Patrimoni Cultural de Sitges. Fitxa núm. 153 | BCIL<br>Tipus IV<br>Fitxa núm. 153<br>Conjunt núm. 8  | BCIL<br>NP3 Parcial i NP4 Ambiental<br>Nivell 6 (AEA) | EA 14       |                    |                        |
| 154       | EA   | ARUr/UM       | Casa Joaquim Duran Barraquer                                       | 400335, 4565645 | 1929. Reforma 2008.              | Bernardí Martorell Puig, arq.             | Carrer Major, 23 ; Carrer de la Carreta, 1 - 3   | Casc Antic-Centre | SU (sòl urbà)<br>9. NUCLI ANTIC<br>9a. Nucli Antic regulat pel PE del Patrimoni Arq.<br>R1 Residencial, Nucli antic. | Inventari del Patrimoni Cultural de Sitges. Fitxa núm. 154 | BCIL<br>Tipus IV<br>Fitxa núm. 154<br>Conjunt núm. 8  | BCIL<br>NP3 Parcial i NP4 Ambiental<br>Nivell 6 (AEA) | EA 14       |                    |                        |
| 155       | EA   | ARUr/UM       | Casa Felician Serret de Ferret                                     | 400325, 4565652 | 1929                             | Josep M. Martino Arroyo, arq. (1881-1957) | Carrer Major, 25 ; Carrer de la Carreta, 2 - 4   | Casc Antic-Centre | SU (sòl urbà)<br>9. NUCLI ANTIC<br>9a. Nucli Antic regulat pel PE del Patrimoni Arq.<br>R1 Residencial, Nucli antic. | Inventari del Patrimoni Cultural de Sitges. Fitxa núm. 155 | BCIL<br>Tipus IV<br>Fitxa núm. 155<br>Conjunt núm. 10 | BCIL<br>NP3 Parcial i NP4 Ambiental                   | EA 14       |                    |                        |
| 156       | EA   | ARUr/UM       | Casa del carrer Major, 27  | 400316, 4565654 | mitjans S. XIX                   | Desconegut                                | Carrer Major, 27                                 | Casc Antic-Centre | SU (sòl urbà)<br>9. NUCLI ANTIC<br>9a. Nucli Antic regulat pel PE del Patrimoni Arq.<br>R1 Residencial, Nucli antic. | Inventari del Patrimoni Cultural de Sitges. Fitxa núm. 156 | BCIL<br>Tipus IV<br>Fitxa núm. 156<br>Conjunt núm. 10 | BCIL<br>NP4 Ambiental                                 | EA 14       |                    |                        |
| 157       | EA   | ARUr/UM       | Casa del carrer Major, 29  | 400310, 4565655 | 1a. Meitat S. XIX                | Desconegut                                | Carrer Major, 29                                 | Casc Antic-Centre | SU (sòl urbà)<br>9. NUCLI ANTIC<br>9a. Nucli Antic regulat pel PE del Patrimoni Arq.<br>R1 Residencial, Nucli antic. | Inventari del Patrimoni Cultural de Sitges. Fitxa núm. 157 | BCIL<br>Tipus IV<br>Fitxa núm. 157<br>Conjunt núm. 10 | BCIL<br>NP3 Parcial i NP4 Ambiental                   | EA 14       |                    |                        |
| 158       | EA   | ARUr/UM       | Casa del carrer Major, 33;<br>Casa del carrer de Pau Barrabeitg, 2 | 400294, 4565662 | 1832                             | Desconegut                                | Carrer Major, 33;<br>Carrer de Pau Barrabeitg, 2 | Casc Antic-Centre | SU (sòl urbà)<br>9. NUCLI ANTIC<br>9a. Nucli Antic regulat pel PE del Patrimoni Arq.<br>R1 Residencial, Nucli antic. | Inventari del Patrimoni Cultural de Sitges. Fitxa núm. 158 | BCIL<br>Tipus IV<br>Fitxa núm. 158<br>Conjunt núm. 11 | BCIL<br>NP3 Parcial i NP4 Ambiental                   | EA 14       |                    |                        |
| 159       | EA   | ARUr/UM       | Casa del carrer Major, 35  | 400288, 4565663 | 1847                             | Desconegut                                | Carrer Major, 35                                 | Casc Antic-Centre | SU (sòl urbà)<br>9. NUCLI ANTIC<br>9a. Nucli Antic regulat pel PE del Patrimoni Arq.<br>R1 Residencial, Nucli antic. | Inventari del Patrimoni Cultural de Sitges. Fitxa núm. 159 | BCIL<br>Tipus IV<br>Fitxa núm. 159<br>Conjunt núm. 11 | BCIL<br>NP4 Ambiental                                 | EA 14       |                    |                        |

**QUADRE RESUM DELS BÉNS ARQUITECTÒNICS DEL PEC- 1991**

| NÚM ELEM. | CODI | CLASSIFICACIÓ | DENOMINACIÓ   | UTM             | ÈPOCA                                       | AUTORIA                                   | ADREÇA   | INDRET            | POUM SITGES 2006   | INVENTARIS PREVIS  | PROTECCIÓ EXISTENT PEPPAC                             | NIVELL DE PROTECCIÓ MODIF. PEPPAC                       | NÚM. PLÀNOL | PLÀNOL EMPLAÇAMENT | FOTOGRAFIA - 2012/2013 |
|-----------|------|---------------|---|-----------------|---|---|--|-------------------|--|--|---|---|-------------|--------------------|------------------------|
| 160       | EA   | ARUr/UM       | Casa del carrer Major, 37   | 400282, 4565667 | llindar 1846                                | Desconegut                                | Carrer Major, 37 ; Passatge de Mossèn Fèlix Clarà, 5 | Casc Antic-Centre | SU (sòl urbà)<br>9. NUCLI ANTIC<br>9a. Nucli Antic regulat pel PE del Patrimoni Arq.<br>R1 Residencial, Nucli antic. | Inventari del Patrimoni Cultural de Sitges. Fitxa núm. 160   | BCIL<br>Tipus IV<br>Fitxa núm. 160<br>Conjunt núm. 11 | BCIL<br>NP4 Ambiental                                   | EA 14       |                    |                        |
| 161       | EA   | ARUr/UM       | Casa del carrer Major, 41   | 400266, 4565672 | S. XVII- XVIII                              | Desconegut                                | Carrer Major, 41                                     | Casc Antic-Centre | SU (sòl urbà)<br>9. NUCLI ANTIC<br>9a. Nucli Antic regulat pel PE del Patrimoni Arq.<br>R1 Residencial, Nucli antic. | Inventari del Patrimoni Cultural de Sitges. Fitxa núm. 161   | BCIL<br>Tipus V<br>Fitxa núm. 161<br>Conjunt núm. 12  | BCIL<br>NP4 Ambiental                                   | EA 14       |                    |                        |
| 162       | EA   | ARUr/UM       | Casa Salvadora Font de Dalmau; Can Font                           | 400258, 4565687 | 1898. Reforma 2004.                         | Salvador Viñals Sabaté, arq. (1847-1926)  | Carrer Major, 45                                     | Casc Antic-Centre | SU (sòl urbà)<br>9. NUCLI ANTIC<br>9a. Nucli Antic regulat pel PE del Patrimoni Arq.<br>R1 Residencial, Nucli antic. | Inventari del Patrimoni Cultural de Sitges. Fitxa núm. 162.<br>Inventari del Patrimoni Cultural Immoble. Núm. reg. 11974 | BCIL<br>Tipus IV<br>Fitxa núm. 162<br>Conjunt núm. 12 | BCIL<br>NP3 Parcial i NP4 Ambiental                     | EA 14       |                    |                        |
| 163       | EA   | ARUr/UM       | Casa Josep Planas Robert  | 400244, 4565691 | Reforma façana, 1920. Reforma baixos, 2000. | Josep M. Martino Arroyo, arq. (1881-1957) | Carrer Major, 49                                     | Casc Antic-Centre | SU (sòl urbà)<br>9. NUCLI ANTIC<br>9a. Nucli Antic regulat pel PE del Patrimoni Arq.<br>R1 Residencial, Nucli antic. | Inventari del Patrimoni Cultural de Sitges. Fitxa núm. 163   | BCIL<br>Tipus IV<br>Fitxa núm. 163<br>Conjunt núm. 12 | BCIL<br>NP3 Parcial i NP4 Ambiental                     | EA 14       |                    |                        |
| 164       | EA   | ARUr/UM       | Casa Maria Batlle de Robert; Casa Pañella                         | 400406, 4565566 | 1890  | Josep Salvany Juncosa, mestre d'obres     | Carrer Major, 2                                      | Casc Antic-Centre | SU (sòl urbà)<br>D. SISTEMA EQUIPAMENTS<br>D.O. Reserva d'equipament<br>SE Sistemes, Equipaments                     | Inventari del Patrimoni Cultural de Sitges. Fitxa núm. 164.<br>Inventari del Patrimoni Cultural Immoble. Núm. reg. 11972 | BCIL<br>Tipus V<br>Fitxa núm. 164<br>Conjunt núm. 5   | BCIL<br>NP3 Parcial i NP4 Ambiental<br>Nivell 6 (AEA)   | EA 14       |                    |                        |
| 165       | EA   | ARUr/UM       | Casa del carrer Major, 4 - 6                                      | 400393, 4565580 | XIX-XX, construcció nova planta 2015        | Desconegut                                | Carrer Major, 4 - 6                                  | Casc Antic-Centre | SU (sòl urbà)<br>D. SISTEMA EQUIPAMENTS<br>D.O. Reserva d'equipament<br>SE Sistemes, Equipaments                     | Inventari del Patrimoni Cultural de Sitges. Fitxa núm. 165   | BCIL<br>Tipus V<br>Fitxa núm. 165<br>Conjunt núm. 5   | BCIL<br>NP4 Ambientall NP5 Documental<br>Nivell 6 (AEA) | EA 14       |                    |                        |
| 166       | EA   | ARUr/UM       | Casa del carrer Major, 8 - 10; Casa del carrer de Sant Domingo, 2 | 400380, 4565590 | XV-XX                                       | Desconegut                                | Carrer Major, 8 - 10                                 | Casc Antic-Centre | SU (sòl urbà)<br>D. SISTEMA EQUIPAMENTS<br>D.O. Reserva d'equipament<br>SE Sistemes, Equipaments                     | Inventari del Patrimoni Cultural de Sitges. Fitxa núm. 166   | BCIL<br>Tipus V<br>Fitxa núm. 166<br>Conjunt núm. 5   | BCIL<br>NP3 Parcial i NP4 Ambiental<br>Nivell 6 (AEA)   | EA 14       |                    |                        |
| 167       | EA   | ARUr/UM       | Casa del carrer Major, 12; Casa del carrer de Sant Domingo, 1-5   | 400373, 4565600 | XVIII-XX. Reforma 2004.                     | Desconegut                                | Carrer Major, 12 ; Carrer de Sant Domingo, 1 - 5     | Casc Antic-Centre | SU (sòl urbà)<br>9. NUCLI ANTIC<br>9a. Nucli Antic regulat pel PE del Patrimoni Arq.<br>R1 Residencial, Nucli antic. | Inventari del Patrimoni Cultural de Sitges. Fitxa núm. 167   | BCIL<br>Tipus V<br>Fitxa núm. 167<br>Conjunt núm. 7   | BCIL<br>NP3 Parcial i NP4 Ambiental<br>Nivell 6 (AEA)   | EA 14       |                    |                        |



**QUADRE RESUM DELS BÉNS ARQUITECTÒNICS DEL PEC- 1991**

| NÚM ELEM. | CODI | CLASSIFICACIÓ | DENOMINACIÓ  | UTM             | ÈPOCA                 | AUTORIA                                     | ADREÇA  | INDRET            | POUM SITGES 2006   | INVENTARIS PREVIS   | PROTECCIÓ EXISTENT PEPPAC                            | NIVELL DE PROTECCIÓ MODIF. PEPPAC                     | NÚM. PLÀNOL | PLÀNOL EMPLAÇAMENT | FOTOGRAFIA - 2012/2013 |
|-----------|------|---------------|--|-----------------|-----------------------|---|---|-------------------|--|---|--|---|-------------|--------------------|------------------------|
| 168       | EA   | ARUr/UM       | Casa del carrer Major, 14                                  | 400369, 4565603 | XIX-XX. Reforma 2004. | Desconegut                                  | Carrer Major, 14                                  | Casc Antic-Centre | SU (sòl urbà)<br>9. NUCLI ANTIC<br>9a. Nucli Antic regulat pel PE del Patrimoni Arq.<br>R1 Residencial, Nucli antic. | Inventari del Patrimoni Cultural de Sitges. Fitxa núm. 168  | BCIL<br>Tipus IV<br>Fitxa núm. 168<br>Conjunt núm. 7 | BCIL<br>NP3 Parcial i NP4 Ambiental<br>Nivell 6 (AEA) | EA 14       |                    |                        |
| 169       | EA   | ARUr/UM       | Casa del carrer Major, 16                                  | 400365, 4565607 | XIX                   | Desconegut                                  | Carrer Major, 16                                  | Casc Antic-Centre | SU (sòl urbà)<br>9. NUCLI ANTIC<br>9a. Nucli Antic regulat pel PE del Patrimoni Arq.<br>R1 Residencial, Nucli antic. | Inventari del Patrimoni Cultural de Sitges. Fitxa núm. 169  | BCIL<br>Tipus V<br>Fitxa núm. 169<br>Conjunt núm. 7  | BCIL<br>NP4 Ambiental<br>Nivell 6 (AEA)               | EA 14       |                    |                        |
| 170       | EA   | ARUr/UM       | Casa del carrer Major, 22                                  | 400352, 4565631 | XIX. Reforma 2002.    | Desconegut                                  | Carrer Major, 22 ;<br>Carrer de l'Aigua, 2        | Casc Antic-Centre | SU (sòl urbà)<br>9. NUCLI ANTIC<br>9a. Nucli Antic regulat pel PE del Patrimoni Arq.<br>R1 Residencial, Nucli antic. | Inventari del Patrimoni Cultural de Sitges. Fitxa núm. 170  | BCIL<br>Tipus IV<br>Fitxa núm. 170<br>Conjunt núm. 7 | BCIL<br>NP3 Parcial i NP4 Ambiental<br>Nivell 6 (AEA) | EA 14       |                    |                        |
| 171       | EA   | ARUr/UM       | Casa Bartomeu Misas i Roses;<br>Can Misas                  | 400351, 4565643 | 1901                  | Salvador Viñals Sabaté,<br>arq. (1847-1926) | Carrer Major, 24 ;<br>Carrer de l'Aigua, 1        | Casc Antic-Centre | SU (sòl urbà)<br>9. NUCLI ANTIC<br>9a. Nucli Antic regulat pel PE del Patrimoni Arq.<br>R1 Residencial, Nucli antic. | Inventari del Patrimoni Cultural de Sitges. Fitxa núm. 171.<br>Inventari del Patrimoni Cultural Immoble.<br>Núm. reg. 11973 | BCIL<br>Tipus II<br>Fitxa núm. 171<br>Conjunt núm. 9 | BCIL<br>NP2 Conservació NP4<br>Ambiental              | EA 14       |                    |                        |
| 172       | EA   | ARUr/UM       | Casa Josep Boniquet  | 400335, 4565670 | 1894                  | Salvador Viñals Sabaté,<br>arq. (1847-1926) | Carrer Major, 32 ;<br>Carrer de l'Àngel Vidal, 26 | Casc Antic-Centre | SU (sòl urbà)<br>9. NUCLI ANTIC<br>9a. Nucli Antic regulat pel PE del Patrimoni Arq.<br>R1 Residencial, Nucli antic. | Inventari del Patrimoni Cultural de Sitges. Fitxa núm. 172  | BCIL<br>Tipus IV<br>Fitxa núm. 172<br>Conjunt núm. 9 | BCIL<br>NP3 Parcial i NP4 Ambiental                   | EA 14       |                    |                        |
| 173       | EA   | ARUr/UM       | Casa Sardà   | 400326, 4565668 | 1920                  | Desconegut                                  | Carrer Major, 34 ;<br>Carrer de l'Àngel Vidal, 34 | Casc Antic-Centre | SU (sòl urbà)<br>9. NUCLI ANTIC<br>9a. Nucli Antic regulat pel PE del Patrimoni Arq.<br>R1 Residencial, Nucli antic. | Inventari del Patrimoni Cultural de Sitges. Fitxa núm. 173  | BCIL<br>Tipus IV<br>Fitxa núm. 173<br>Conjunt núm. 9 | BCIL<br>NP3 Parcial i NP4 Ambiental                   | EA 14       |                    |                        |
| 174       | EA   | ARUr/UM       | Casa Joan Tarrida Màrmol;<br>Casa Joan Tarrida i Ferratges | 400321, 4565668 | 1892                  | Salvador Viñals Sabaté,<br>arq. (1847-1926) | Carrer Major, 36                                  | Casc Antic-Centre | SU (sòl urbà)<br>9. NUCLI ANTIC<br>9a. Nucli Antic regulat pel PE del Patrimoni Arq.<br>R1 Residencial, Nucli antic. | Inventari del Patrimoni Cultural de Sitges. Fitxa núm. 174  | BCIL<br>Tipus IV<br>Fitxa núm. 174<br>Conjunt núm. 9 | BCIL<br>NP3 Parcial i NP4 Ambiental                   | EA 14       |                    |                        |
| 175       | EA   | ARUr/UM       | Casa Vidal Ribas   | 400307, 4565671 | XX                    | Enric Sagnier Villavecchia,<br>arq.         | Carrer Major, 42                                  | Casc Antic-Centre | SU (sòl urbà)<br>9. NUCLI ANTIC<br>9a. Nucli Antic regulat pel PE del Patrimoni Arq.<br>R1 Residencial, Nucli antic. | Inventari del Patrimoni Cultural de Sitges. Fitxa núm. 175  | BCIL<br>Tipus IV<br>Fitxa núm. 175<br>Conjunt núm. 9 | BCIL<br>NP3 Parcial i NP4 Ambiental                   | EA 14       |                    |                        |

**QUADRE RESUM DELS BÉNS ARQUITECTÒNICS DEL PEC- 1991**

| NÚM ELEM. | CODI | CLASSIFICACIÓ | DENOMINACIÓ  | UTM             | ÈPOCA             | AUTORIA                                  | ADREÇA  | INDRET            | POUM SITGES 2006   | INVENTARIS PREVIS  | PROTECCIÓ EXISTENT PEPPAC                            | NIVELL DE PROTECCIÓ MODIF. PEPPAC       | NÚM. PLÀNOL | PLÀNOL EMPLAÇAMENT | FOTOGRAFIA - 2012/2013 |
|-----------|------|---------------|--|-----------------|-------------------|--|---|-------------------|--|--|--|---|-------------|--------------------|------------------------|
| 176       | EA   | ARUr/UM       | Casa del carrer Major, 46                            | 400293, 4565677 | XIX-XX            | Desconegut                               | Carrer Major, 46                              | Casc Antic-Centre | SU (sòl urbà)<br>9. NUCLI ANTIC<br>9a. Nucli Antic regulat pel PE del Patrimoni Arq.<br>R1 Residencial, Nucli antic. | Inventari del Patrimoni Cultural de Sitges. Fitxa núm. 176 | BCIL<br>Tipus V<br>Fitxa núm. 176<br>Conjunt núm. 9  | BCIL<br>NP4 Ambiental                   | EA 14       |                    |                        |
| 177       | EA   | ARUr/UM       | Casa del carrer Major, 48 (i carrer Àngel Vidal, 10) | 400291, 4565687 | XIX-XX            | Desconegut                               | Carrer Major, 48 ;<br>Carrer Àngel Vidal, 10  | Casc Antic-Centre | SU (sòl urbà)<br>9. NUCLI ANTIC<br>9a. Nucli Antic regulat pel PE del Patrimoni Arq.<br>R1 Residencial, Nucli antic. | Inventari del Patrimoni Cultural de Sitges. Fitxa núm. 177 | BCIL<br>Tipus IV<br>Fitxa núm. 177<br>Conjunt núm. 9 | BCIL<br>NP4 Ambiental                   | EA 14       |                    |                        |
| 178       | EA   | ARUr/UM       | Casa del carrer Major, 50                            | 400286, 4565688 | XX. Reforma 1999. | Desconegut                               | Carrer Major, 50 ;<br>Carrer d'Àngel Vidal, 8 | Casc Antic-Centre | SU (sòl urbà)<br>9. NUCLI ANTIC<br>9a. Nucli Antic regulat pel PE del Patrimoni Arq.<br>R1 Residencial, Nucli antic. | Inventari del Patrimoni Cultural de Sitges. Fitxa núm. 178 | BCIL<br>Tipus V<br>Fitxa núm. 178<br>Conjunt núm. 9  | BCIL<br>NP4 Ambiental                   | EA 14       |                    |                        |
| 179       | EA   | ARUr/UM       | Casa del carrer Major, 52                            | 400278, 4565688 | XX. Reforma 1999. | Desconegut                               | Carrer Major, 52 ;<br>Carrer d'Àngel Vidal, 6 | Casc Antic-Centre | SU (sòl urbà)<br>9. NUCLI ANTIC<br>9a. Nucli Antic regulat pel PE del Patrimoni Arq.<br>R1 Residencial, Nucli antic. | Inventari del Patrimoni Cultural de Sitges. Fitxa núm. 179 | BCIL<br>Tipus V<br>Fitxa núm. 179<br>Conjunt núm. 9  | BCIL<br>NP4 Ambiental                   | EA 14       |                    |                        |
| 180       | EA   | ARUr/UM       | Casa Matilde León                                    | 400369, 4565574 | 1931              | Lluís Colomer Ballot, arq.               | Carrer Nou, 3                                 | Casc Antic-Centre | SU (sòl urbà)<br>9. NUCLI ANTIC<br>9a. Nucli Antic regulat pel PE del Patrimoni Arq.<br>R1 Residencial, Nucli antic. | Inventari del Patrimoni Cultural de Sitges. Fitxa núm. 180 | BCIL<br>Tipus IV<br>Fitxa núm. 180<br>Conjunt núm. 4 | BCIL<br>NP4 Ambiental<br>Nivell 6 (AEA) | EA 14       |                    |                        |
| 181       | EA   | ARUr/UM       | Casa Josep Bartrolí Tort                             | 400354, 4565546 | 1892              | Salvador Viñals Sabaté, arq. (1847-1926) | Carrer Nou, 11, 13                            | Casc Antic-Centre | SU (sòl urbà)<br>9. NUCLI ANTIC<br>9a. Nucli Antic regulat pel PE del Patrimoni Arq.<br>R1 Residencial, Nucli antic. | Inventari del Patrimoni Cultural de Sitges. Fitxa núm. 181 | BCIL<br>Tipus IV<br>Fitxa núm. 181<br>Conjunt núm. 4 | BCIL<br>NP4 Ambiental<br>Nivell 6 (AEA) | EA 14       |                    |                        |
| 182       | EA   | ARUr/UM       | Casa del carrer Nou, 6                               | 400356, 4565574 | lindar 1833       | Desconegut                               | Carrer Nou, 6                                 | Casc Antic-Centre | SU (sòl urbà)<br>9. NUCLI ANTIC<br>9a. Nucli Antic regulat pel PE del Patrimoni Arq.<br>R1 Residencial, Nucli antic. | Inventari del Patrimoni Cultural de Sitges. Fitxa núm. 182 | BCIL<br>Tipus IV<br>Fitxa núm. 182<br>Conjunt núm. 6 | BCIL<br>NP4 Ambiental<br>Nivell 6 (AEA) | EA 14       |                    |                        |
| 183       | EA   | ARUr/UM       | Casa del carrer Nou, 8                               | 400355, 4565570 | XIX-XX            | Desconegut                               | Carrer Nou, 8                                 | Casc Antic-Centre | SU (sòl urbà)<br>9. NUCLI ANTIC<br>9a. Nucli Antic regulat pel PE del Patrimoni Arq.<br>R1 Residencial, Nucli antic. | Inventari del Patrimoni Cultural de Sitges. Fitxa núm. 183 | BCIL<br>Tipus V<br>Fitxa núm. 183<br>Conjunt núm. 6  | BCIL<br>NP4 Ambiental<br>Nivell 6 (AEA) | EA 14       |                    |                        |



**QUADRE RESUM DELS BÉNS ARQUITECTÒNICS DEL PEC- 1991**

| NÚM ELEM. | CODI | CLASSIFICACIÓ | DENOMINACIÓ                          | UTM             | ÈPOCA                            | AUTORIA                       | ADREÇA  | INDRET               | POUM SITGES 2006   | INVENTARIS PREVIS  | PROTECCIÓ EXISTENT PEPPAC                             | NIVELL DE PROTECCIÓ MODIF. PEPPAC                     | NÚM. PLÀNOL | PLÀNOL EMPLAÇAMENT | FOTOGRAFIA - 2012/2013 |
|-----------|------|---------------|--------------------------------------|-----------------|----------------------------------|-------------------------------|---|----------------------|--|--|---|---|-------------|--------------------|------------------------|
| 184       | EA   | ARUr/UM       | Casa del carrer Nou, 16              | 400344, 4565554 | XIX-XX                           | Desconegut                    | Carrer Nou, 16  | Casc Antic-Centre    | SU (sòl urbà)<br>9. NUCLI ANTIC<br>9a. Nucli Antic regulat pel PE del Patrimoni Arq.<br>R1 Residencial, Nucli antic. | Inventari del Patrimoni Cultural de Sitges. Fitxa núm. 184 | BCIL<br>Tipus IV<br>Fitxa núm. 184<br>Conjunt núm. 6  | BCIL<br>NP4 Ambiental<br>Nivell 6 (AEA)               | EA 14       |                    |                        |
| 185       | EA   | ARUr/UM       | Casa del carrer Nou, 18              | 400340, 4565549 | XX                               | Desconegut                    | Carrer Nou, 18  | Casc Antic-Centre    | SU (sòl urbà)<br>9. NUCLI ANTIC<br>9a. Nucli Antic regulat pel PE del Patrimoni Arq.<br>R1 Residencial, Nucli antic. | Inventari del Patrimoni Cultural de Sitges. Fitxa núm. 185 | BCIL<br>Tipus IV<br>Fitxa núm. 185<br>Conjunt núm. 6  | BCIL<br>NP4 Ambiental<br>Nivell 6 (AEA)               | EA 14       |                    |                        |
| 186-1     | EA   | ARUr/UM       | Casa del carrer Nou, 20-22           | 400340, 4565543 |                                  | Desconegut                    | Carrer Nou, 20-22   | Casc Antic-Centre    | SU (sòl urbà)<br>9. NUCLI ANTIC<br>9a. Nucli Antic regulat pel PE del Patrimoni Arq.<br>R1 Residencial, Nucli antic. | Inventari del Patrimoni Cultural de Sitges. Fitxa núm. 186 | BCIL<br>Tipus IV<br>Fitxa núm. 186<br>Conjunt núm. 6  | BCIL<br>NP3 Parcial i NP4 Ambiental<br>Nivell 6 (AEA) | EA 14       |                    |                        |
| 186-2     | EA   | ARUr/UM       | Casa del passeig de la Ribera, 4     | 400331, 4565534 | Reforma 2001.                    | Desconegut                    | Passeig de la Ribera, 4   | Passeig de la Ribera | SU (sòl urbà)<br>9. NUCLI ANTIC<br>9a. Nucli Antic regulat pel PE del Patrimoni Arq.<br>R1 Residencial, Nucli antic. |  | BCIL<br>Tipus IV<br>Fitxa núm. 186<br>Conjunt núm. 6  | BCIL<br>NP3 Parcial i NP4 Ambiental<br>Nivell 6 (AEA) | EA 14       |                    |                        |
| 186-3     | EA   | ARUr/UM       | Casa del passeig de la Ribera, 5     | 400325, 4565536 | Reforma 2001.                    | Desconegut                    | Passeig de la Ribera, 5   | Passeig de la Ribera | SU (sòl urbà)<br>9. NUCLI ANTIC<br>9a. Nucli Antic regulat pel PE del Patrimoni Arq.<br>R1 Residencial, Nucli antic. |  | BCIL<br>Tipus IV<br>Fitxa núm. 186<br>Conjunt núm. 6  | BCIL<br>NP3 Parcial i NP4 Ambiental<br>Nivell 6 (AEA) | EA 14       |                    |                        |
| 187       | EA   | ARUr/UM       | Casa J. Ferret i de Querol           | 400220, 4565688 | final S. XIX.<br>Reforma 2005-7. | Desconegut                    | Carrer de les Parellades, 3   | Casc Antic-Centre    | SU (sòl urbà)<br>9. NUCLI ANTIC<br>9a. Nucli Antic regulat pel PE del Patrimoni Arq.<br>R1 Residencial, Nucli antic. | Inventari del Patrimoni Cultural de Sitges. Fitxa núm. 187 | BCIL<br>Tipus V<br>Fitxa núm. 187<br>Conjunt núm. 12  | BCIL<br>NP4 Ambiental                                 | EA 14       |                    |                        |
| 188       | EA   | ARUr/UM       | Casa del carrer de les Perellades, 5 | 400207, 4565684 | XX                               | Desconegut                    | Carrer de les Perellades, 5;<br>Carrer de Sant Pau, 1;<br>Carrer de Can Falç, 2 | Casc Antic-Centre    | SU (sòl urbà)<br>9. NUCLI ANTIC<br>9a. Nucli Antic regulat pel PE del Patrimoni Arq.<br>R1 Residencial, Nucli antic. | Inventari del Patrimoni Cultural de Sitges. Fitxa núm. 188 | BCIL<br>Tipus IV<br>Fitxa núm. 188<br>Conjunt núm. 13 | BCIL<br>NP3 Parcial i NP4 Ambiental                   | EA 14       |                    |                        |
| 189       | EA   | ARUr/UM       | Casa Joan Pintó                      | 400191, 4565681 | 2a. meitat S. XIX                | Elies Rogent i Amat (reforma) | Carrer de les Parellades, 7;<br>Carrer de Sant Pau, 2                           | Casc Antic-Centre    | SU (sòl urbà)<br>9. NUCLI ANTIC<br>9a. Nucli Antic regulat pel PE del Patrimoni Arq.<br>R1 Residencial, Nucli antic. | Inventari del Patrimoni Cultural de Sitges. Fitxa núm. 189 | BCIL<br>Tipus IV<br>Fitxa núm. 189<br>Conjunt núm. 14 | BCIL<br>NP3 Parcial i NP4 Ambiental                   | EA 14       |                    |                        |

| NÚM. ELEM. | CODI | CLASSIFICACIÓ | DENOMINACIÓ                             | UTM             | ÈPOCA                               | AUTORIA                            | ADREÇA   | INDRET            | POUM SITGES 2006   | INVENTARIS PREVIS  | PROTECCIÓ EXISTENT PEPPAC                             | NIVELL DE PROTECCIÓ MODIF. PEPPAC   | NÚM. PLÀNOL | PLÀNOL EMPLAÇAMENT | FOTOGRAFIA - 2012/2013 |
|------------|------|---------------|---|-----------------|-------------------------------------|------------------------------------|--|-------------------|--|--|---|-------------------------------------|-------------|--------------------|------------------------|
| 190        | EA   | ARUr/UM       | Casa del carrer de les Parellades, 9    | 400177, 4565677 | final S. XVIII                      | Desconegut                         | Carrer de les Parellades, 9                              | Casc Antic-Centre | SU (sòl urbà)<br>9. NUCLI ANTIC<br>9a. Nucli Antic regulat pel PE del Patrimoni Arq.<br>R1 Residencial, Nucli antic. | Inventari del Patrimoni Cultural de Sitges. Fitxa núm. 190 | BCIL<br>Tipus IV<br>Fitxa núm. 190<br>Conjunt núm. 14 | BCIL<br>NP3 Parcial i NP4 Ambiental | EA 14       |                    |                        |
| 191        | EA   | ARUr/UM       | Casa J. Vilanova Massó                  | 400166, 4565676 | 1852                                | Desconegut                         | Carrer de les Parellades, 11 ;<br>Carrer de Sant Pere, 1 | Casc Antic-Centre | SU (sòl urbà)<br>9. NUCLI ANTIC<br>9a. Nucli Antic regulat pel PE del Patrimoni Arq.<br>R1 Residencial, Nucli antic. | Inventari del Patrimoni Cultural de Sitges. Fitxa núm. 191 | BCIL<br>Tipus IV<br>Fitxa núm. 191<br>Conjunt núm. 14 | BCIL<br>NP3 Parcial i NP4 Ambiental | EA 14       |                    |                        |
| 192        | EA   | ARUr/UM       | Casa J. Llopis Torralbas                | 400149, 4565673 | final S. XIX.<br>Reforma 2006.      | Desconegut                         | Carrer de les Parellades, 13 ;<br>Carrer de Sant Pere, 2 | Casc Antic-Centre | SU (sòl urbà)<br>9. NUCLI ANTIC<br>9b. Nucli Antic regulat pel PE del Patrimoni Arq.<br>R1 Residencial, Nucli antic. | Inventari del Patrimoni Cultural de Sitges. Fitxa núm. 192 | BCIL<br>Tipus V<br>Fitxa núm. 192                     | BCIL<br>NP3 Parcial i NP4 Ambiental | EA 14       |                    |                        |
| 193        | EA   | ARUr/UM       | Casa J. Massó Matalí                    | 400217, 4565703 | 1850.<br>Ampliació,<br>1883.        | Desconegut                         | Carrer de les Parellades, 2                              | Casc Antic-Centre | SU (sòl urbà)<br>9. NUCLI ANTIC<br>9a. Nucli Antic regulat pel PE del Patrimoni Arq.<br>R1 Residencial, Nucli antic. | Inventari del Patrimoni Cultural de Sitges. Fitxa núm. 193 | BCIL<br>Tipus IV<br>Fitxa núm. 193<br>Conjunt núm. 16 | BCIL<br>NP3 Parcial i NP4 Ambiental | EA 14       |                    |                        |
| 194        | EA   | ARUr/UM       | Casa del carrer de les Parellades, 4 -6 | 400206, 4565706 | 2a. meitat S. XIX.<br>Reforma 2004. | Desconegut                         | Carrer de les Parellades, 4 -6                           | Casc Antic-Centre | SU (sòl urbà)<br>9. NUCLI ANTIC<br>9a. Nucli Antic regulat pel PE del Patrimoni Arq.<br>R1 Residencial, Nucli antic. | Inventari del Patrimoni Cultural de Sitges. Fitxa núm. 194 | BCIL<br>Tipus IV<br>Fitxa núm. 194<br>Conjunt núm. 16 | BCIL<br>NP4 Ambiental               | EA 14       |                    |                        |
| 195        | EA   | ARUr/UM       | Casa Francesc Ferret i Obrador          | 400195, 4565703 | 1919                                | Antoni M. de Ferrater Bofill, arq. | Carrer de les Parellades, 8 -10                          | Casc Antic-Centre | SU (sòl urbà)<br>9. NUCLI ANTIC<br>9a. Nucli Antic regulat pel PE del Patrimoni Arq.<br>R1 Residencial, Nucli antic. | Inventari del Patrimoni Cultural de Sitges. Fitxa núm. 195 | BCIL<br>Tipus IV<br>Fitxa núm. 195<br>Conjunt núm. 16 | BCIL<br>NP3 Parcial i NP4 Ambiental | EA 14       |                    |                        |
| 196        | EA   | ARUr/UM       | Casa del carrer de les Parellades, 12   | 400186, 4565702 | Reforma 1999.                       | Desconegut                         | Carrer de les Parellades, 12                             | Casc Antic-Centre | SU (sòl urbà)<br>9. NUCLI ANTIC<br>9a. Nucli Antic regulat pel PE del Patrimoni Arq.<br>R1 Residencial, Nucli antic. | Inventari del Patrimoni Cultural de Sitges. Fitxa núm. 196 | BCIL<br>Tipus V<br>Fitxa núm. 196<br>Conjunt núm. 16  | BCIL<br>NP4 Ambiental               | EA 14       |                    |                        |
| 197        | EA   | ARUr/UM       | Casa del carrer de les Parellades, 14   | 400182, 4565689 |                                     | Desconegut                         | Carrer de les Parellades, 14                             | Casc Antic-Centre | SU (sòl urbà)<br>9. NUCLI ANTIC<br>9a. Nucli Antic regulat pel PE del Patrimoni Arq.<br>R1 Residencial, Nucli antic. | Inventari del Patrimoni Cultural de Sitges. Fitxa núm. 197 | BCIL<br>Tipus IV<br>Fitxa núm. 197<br>Conjunt núm. 16 | BCIL<br>NP3 Parcial i NP4 Ambiental | EA 14       |                    |                        |



**QUADRE RESUM DELS BÉNS ARQUITECTÒNICS DEL PEC- 1991**

| NÚM ELEM. | CODI | CLASSIFICACIÓ | DENOMINACIÓ   | UTM             | ÈPOCA                            | AUTORIA                                 | ADREÇA                          | INDRET            | POUM SITGES 2006   | INVENTARIS PREVIS  | PROTECCIÓ EXISTENT PEPPAC                             | NIVELL DE PROTECCIÓ MODIF. PEPPAC                     | NÚM. PLÀNOL | PLÀNOL EMPLAÇAMENT | FOTOGRAFIA - 2012/2013 |
|-----------|------|---------------|---|-----------------|----------------------------------|---|---------------------------------|-------------------|--|--|---|---|-------------|--------------------|------------------------|
| 198       | EA   | ARUr/UM       | Casa Joaquim Miró   | 400173, 4565687 | 1900 (reforma façana)            | Jaume Suñé Juncosa, mestre d'obres.     | Carrer de les Parellades, 18    | Casc Antic-Centre | SU (sòl urbà)<br>9. NUCLI ANTIC<br>9a. Nucli Antic regulat pel PE del Patrimoni Arq.<br>R1 Residencial, Nucli antic. | Inventari del Patrimoni Cultural de Sitges. Fitxa núm. 198   | BCIL<br>Tipus IV<br>Fitxa núm. 198<br>Conjunt núm. 16 | BCIL<br>NP4 Ambiental                                 | EA 14       |                    |                        |
| 199       | EA   | ARUr/UM       | Casa Montaner   | 400167, 4565686 | 1843. Reforma 1999.              | Desconegut                              | Carrer de les Parellades, 20    | Casc Antic-Centre | SU (sòl urbà)<br>9. NUCLI ANTIC<br>9a. Nucli Antic regulat pel PE del Patrimoni Arq.<br>R1 Residencial, Nucli antic. | Inventari del Patrimoni Cultural de Sitges. Fitxa núm. 199   | BCIL<br>Tipus IV<br>Fitxa núm. 199<br>Conjunt núm. 16 | BCIL<br>NP3 Parcial i NP4 Ambiental                   | EA 14       |                    |                        |
| 200       | EA   | ARUr/UM       | Casa del carrer de les Parellades, 26                               | 400142, 4565684 |                                  | Desconegut                              | Carrer de les Parellades, 26    | Casc Antic-Centre | SU (sòl urbà)<br>9. NUCLI ANTIC<br>9a. Nucli Antic regulat pel PE del Patrimoni Arq.<br>R1 Residencial, Nucli antic. | Inventari del Patrimoni Cultural de Sitges. Fitxa núm. 200   | BCIL<br>Tipus IV<br>Fitxa núm. 200<br>Conjunt núm. 16 | BCIL<br>NP4 Ambiental                                 | EA 14       |                    |                        |
| 201       | EA   | ARUr/UM       | Casa Ferran   | 400132, 4565684 | 1897                             | Desconegut                              | Carrer de les Parellades, 30    | Casc Antic-Centre | SU (sòl urbà)<br>9. NUCLI ANTIC<br>9a. Nucli Antic regulat pel PE del Patrimoni Arq.<br>R1 Residencial, Nucli antic. | Inventari del Patrimoni Cultural de Sitges. Fitxa núm. 201   | BCIL<br>Tipus IV<br>Fitxa núm. 201<br>Conjunt núm. 16 | BCIL<br>NP3 Parcial i NP4 Ambiental                   | EA 14       |                    |                        |
| 202       | EA   | ARUr/UM       | Casa del carrer de les Parellades, 36                               | 400117, 4565684 | 2a. meitat S. XIX                | Desconegut                              | Carrer de les Parellades, 36    | Casc Antic-Centre | SU (sòl urbà)<br>9. NUCLI ANTIC<br>9a. Nucli Antic regulat pel PE del Patrimoni Arq.<br>R1 Residencial, Nucli antic. | Inventari del Patrimoni Cultural de Sitges. Fitxa núm. 202   | BCIL<br>Tipus IV<br>Fitxa núm. 202<br>Conjunt núm. 16 | BCIL<br>NP3 Parcial i NP4 Ambiental                   | EA 14       |                    |                        |
| 203       | EA   | ARUr/UM       | Casa del carrer de les Parellades, 38                               | 400110, 4565684 | 2a. meitat S. XIX. Reforma 1998. | Desconegut                              | Carrer de les Parellades, 38    | Casc Antic-Centre | SU (sòl urbà)<br>9. NUCLI ANTIC<br>9a. Nucli Antic regulat pel PE del Patrimoni Arq.<br>R1 Residencial, Nucli antic. | Inventari del Patrimoni Cultural de Sitges. Fitxa núm. 203   | BCIL<br>Tipus IV<br>Fitxa núm. 203<br>Conjunt núm. 16 | BCIL<br>NP3 Parcial i NP4 Ambiental                   | EA 14       |                    |                        |
| 204       | EA   | AR            | Església de la Immaculada Concepció; Patronat Acció Social Catòlica | 400038, 4565699 | 1900. Reforma 2005.              | Gaietà Buigas Monravà (1851-1919), arq. | Carrer de les Parellades, 60-62 | Casc Antic-Centre | SU (sòl urbà)<br>9. NUCLI ANTIC<br>9c. Nucli Antic regulat pel PE del Patrimoni Arq.<br>R1 Residencial, Nucli antic. | Inventari del Patrimoni Cultural de Sitges. Fitxa núm. 204.<br>Inventari del Patrimoni Cultural Immobile.<br>Núm. reg. 11964 | BCIL<br>Tipus IV<br>Fitxa núm. 204                    | BCIL<br>NP3 Parcial i NP4 Ambiental                   | EA 14       |                    |                        |
| 205       | EA   | ARUr/UM       | Casa Roca; Casa Manuel Jacas i Forment. Can Roca.                   | 400514, 4565601 | 1852. Reforma 2006.              | Desconegut                              | Carrer del Port de n'Alegre, 2  | Casc Antic-Centre | SU (sòl urbà)<br>9. NUCLI ANTIC<br>9b. Nucli Antic regulat pel PE del Patrimoni Arq.<br>R1 Residencial, Nucli antic. | Inventari del Patrimoni Cultural de Sitges. Fitxa núm. 205.<br>Inventari del Patrimoni Cultural Immobile.<br>Núm. reg. 11968 | BCIL<br>Tipus IV<br>Fitxa núm. 205                    | BCIL<br>NP3 Parcial i NP4 Ambiental<br>Nivell 6 (AEA) | EA 14       |                    |                        |

**QUADRE RESUM DELS BÉNS ARQUITECTÒNICS DEL PEC- 1991**

| NÚM ELEM. | CODI | CLASSIFICACIÓ | DENOMINACIÓ                                   | UTM             | ÈPOCA                  | AUTORIA                                   | ADREÇA  | INDRET                  | POUM SITGES 2006   | INVENTARIS PREVIS   | PROTECCIÓ EXISTENT PEPPAC                             | NIVELL DE PROTECCIÓ MODIF. PEPPAC     | NÚM. PLÀNOL | PLÀNOL EMPLAÇAMENT | FOTOGRAFIA - 2012/2013 |
|-----------|------|---------------|---|-----------------|------------------------|---|---|-------------------------|--|---|---|---------------------------------------|-------------|--------------------|------------------------|
| 206       | EA   | ARUr/UM       | Casa del Port de n'Alegre, 7                  | 400514, 4565622 | final S. XIX           | Desconegut                                | Carrer del Port de n'Alegre, 7;<br>Carrer Sant Sebastià, 62 - 64    | Casc Antic-Centre       | SU (sòl urbà)<br>9. NUCLI ANTIC<br>9b. Nucli Antic regulat pel PE del Patrimoni Arq.<br>R1 Residencial, Nucli antic.                           | Inventari del Patrimoni Cultural de Sitges. Fitxa núm. 206  | BCIL<br>Tipus IV<br>Fitxa núm. 206                    | BCIL<br>NP3 Parcial i NP4 Ambiental   | EA 14       |                    |                        |
| 207       | EA   | ARUr/UM       | Casa Manuel Vidal Quadras                     | 400528, 4565627 | 1852- 1860             | Desconegut                                | Carrer del Port de n'Alegre, 9;<br>Carrer Sant Sebastià, 63 - 67    | Platja de Sant Sebastià | SU (sòl urbà)<br>9. NUCLI ANTIC<br>9b. Nucli Antic regulat pel PE del Patrimoni Arq.<br>R1 Residencial, Nucli antic.                           | Inventari del Patrimoni Cultural de Sitges. Fitxa núm. 207.<br>Inventari del Patrimoni Cultural Immoble.<br>Núm. reg. 11927 | BCIL<br>Tipus IV<br>Fitxa núm. 207                    | BCIL<br>NP3 Parcial i NP4 Ambiental   | EA 14       |                    |                        |
| 208       | EA   | ARUr/UM       | Casa del carrer del Port de n'Alegre, 21      | 400558, 4565651 | 1801                   | Desconegut                                | Carrer del Port de n'Alegre, 21 ;<br>Carrer Rafael Llopart, 86 - 90 | Platja de Sant Sebastià | SU (sòl urbà)<br>9. NUCLI ANTIC<br>9b. Nucli Antic regulat pel PE del Patrimoni Arq.<br>R1 Residencial, Nucli antic.                           | Inventari del Patrimoni Cultural de Sitges. Fitxa núm. 208  | BCIL<br>Tipus II<br>Fitxa núm. 208                    | BCIL<br>NP2 Conservació NP4 Ambiental | EA 14       |                    |                        |
| 209       | EA   | ARUr/UM       | Casa Conrado Sobirà                           | 400590, 4565663 | 1920. Reforma 2015.    | Bernat Pejoan i Sanmartí                  | Carrer del Port de n'Alegre, 27                                     | Platja de Sant Sebastià | SU (sòl urbà)<br>10. EDIFICACIÓ SEGONS ALINIACIÓ A VIAL<br>10a. Edificació alineada de PB+2PP (amb àtic)<br>R2 Residencial, Urbà tradicional   | Inventari del Patrimoni Cultural de Sitges. Fitxa núm. 209  | BCIL<br>Tipus IV<br>Fitxa núm. 209                    | BCIL<br>NP3 Parcial i NP4 Ambiental   | EA 14       |                    |                        |
| 210       | EA   | ARUr/UM       | Casa J. Mingüell                              | 400627, 4565674 | 1920                   | Desconegut                                | Carrer del Port de n'Alegre, 43                                     | Platja de Sant Sebastià | SU (sòl urbà)<br>10. EDIFICACIÓ SEGONS ALINIACIÓ A VIAL<br>10a. Edificació alineada de PB+2PP (amb àtic)<br>R2 Residencial, Urbà tradicional   | Inventari del Patrimoni Cultural de Sitges. Fitxa núm. 210  | BCIL<br>Tipus IV<br>Fitxa núm. 210                    | BCIL<br>NP3 Parcial i NP4 Ambiental   | EA 14       |                    |                        |
| 211       | EA   | ARUr/UM       | Casa Maria Montané                            | 400633, 4565676 | 1919                   | Benvingut Caballol Moreu, arq.            | Carrer del Port de n'Alegre, 45                                     | Platja de Sant Sebastià | SU (sòl urbà)<br>10. EDIFICACIÓ SEGONS ALINIACIÓ A VIAL<br>10a. Edificació alineada de PB+2PP (amb àtic)<br>R2 Residencial, Urbà tradicional   | Inventari del Patrimoni Cultural de Sitges. Fitxa núm. 211  | BCIL<br>Tipus IV<br>Fitxa núm. 211                    | BCIL<br>NP3 Parcial i NP4 Ambiental   | EA 14       |                    |                        |
| 212       | EA   | ARUr/UM       | Casa del carrer del Port de n'Alegre, 61 - 65 | 400691, 4565691 | XX. Reforma 2000 - 05. | Desconegut                                | Carrer del Port de n'Alegre, 61-65                                  | Platja de Sant Sebastià | SU (sòl urbà)<br>10. EDIFICACIÓ SEGONS ALINIACIÓ A VIAL<br>10b. Edificació alineada de PB+3PP (sense àtic)<br>R2 Residencial, Urbà tradicional | Inventari del Patrimoni Cultural de Sitges. Fitxa núm. 212  | BCIL<br>Tipus IV<br>Fitxa núm. 212<br>Conjunt núm. 22 | BCIL<br>NP4 Ambiental NP5 Documental  | EA 14       |                    |                        |
| 213       | EA   | ARUr/UM       | Villa M. Luisa i Villa Cinta                  | 400710, 4565696 | XX                     | Josep M. Martino Arroyo, arq. (1881-1957) | Carrer del Port de n'Alegre, 67-69                                  | Platja de Sant Sebastià | SU (sòl urbà)<br>10. EDIFICACIÓ SEGONS ALINIACIÓ A VIAL<br>10b. Edificació alineada de PB+3PP (sense àtic)<br>R2 Residencial, Urbà tradicional | Inventari del Patrimoni Cultural de Sitges. Fitxa núm. 213  | BCIL<br>Tipus IV<br>Fitxa núm. 213<br>Conjunt núm. 22 | BCIL<br>NP3 Parcial i NP4 Ambiental   | EA 14       |                    |                        |



**QUADRE RESUM DELS BÉNS ARQUITECTÒNICS DEL PEC- 1991**

| NÚM ELEM. | CODI | CLASSIFICACIÓ | DENOMINACIÓ   | UTM                | ÈPOCA                           | AUTORIA   | ADREÇA                           | INDRET                  | POUM SITGES 2006   | INVENTARIS PREVIS   | PROTECCIÓ EXISTENT PEPPAC                             | NIVELL DE PROTECCIÓ MODIF. PEPPAC   | NÚM. PLÀNOL | PLÀNOL EMPLAÇAMENT | FOTOGRAFIA - 2012/2013 |
|-----------|------|---------------|---|--------------------|---------------------------------|---|----------------------------------|-------------------------|--|---|---|-------------------------------------|-------------|--------------------|------------------------|
| 214       | EA   | ARUr/UM       | Casa del carrer del Port de n'Alegre, 71;<br>Casa del carrer Onze de Setembre, 20 | 400726,<br>4565702 | XX                              | Josep M. Martino Arroyo, arq. (1881-1957)   | Carrer del Port de n'Alegre, 71  | Platja de Sant Sebastià | SU (sòl urbà)<br>10. EDIFICACIÓ SEGONS ALINIACIÓ A VIAL<br>10b. Edificació alineada de PB+3PP (sense àtic)<br>R2 Residencial, Urbà tradicional | Inventari del Patrimoni Cultural de Sitges. Fitxa núm. 214  | BCIL<br>Tipus IV<br>Fitxa núm. 214<br>Conjunt núm. 22 | BCIL<br>NP3 Parcial i NP4 Ambiental | EA 14       |                    |                        |
| 215       | EA   | ARUr/UA       | Casa Josep Mirabent Gatell;<br>Casa Font Llopart                                  | 400460,<br>4565908 | 1868                            | Jaume Suñé Juncosa (amb intervenció de Josep Mirabent, Elies Rogent i Jeroni Granell) | Carrer de Rafael Llopart, 1 - 15 | Casc Antic-Centre       | SU (sòl urbà)<br>9. NUCLI ANTIC<br>9b. Nucli Antic regulat pel PE del Patrimoni Arq.<br>R1 Residencial, Nucli antic.                           | Inventari del Patrimoni Cultural de Sitges. Fitxa núm. 215.<br>Inventari del Patrimoni Cultural Immoble.<br>Núm. reg. 11983 | BCIL<br>Tipus IV<br>Fitxa núm. 215                    | BCIL<br>NP2 Conservació             | EA 14       |                    |                        |
| 216       | EA   | ARUr/UM       | Casa Josep Amell i Milà   | 400242,<br>4565742 | 1853-54                         | Elies Rogent i Amat, arq.   | Carrer de Sant Bartomeu, 3       | Casc Antic-Centre       | SU (sòl urbà)<br>9. NUCLI ANTIC<br>9a. Nucli Antic regulat pel PE del Patrimoni Arq.<br>R1 Residencial, Nucli antic.                           | Inventari del Patrimoni Cultural de Sitges. Fitxa núm. 216  | BCIL<br>Tipus IV<br>Fitxa núm. 216<br>Conjunt núm. 17 | BCIL<br>NP3 Parcial i NP4 Ambiental | EA 14       |                    |                        |
| 217       | EA   | ARUr/UM       | Casa del carrer de Sant Bartomeu, 5   | 400236,<br>4565749 | 1792 lllindar.<br>Reforma 1999. | Desconegut  | Carrer de Sant Bartomeu, 5       | Casc Antic-Centre       | SU (sòl urbà)<br>9. NUCLI ANTIC<br>9a. Nucli Antic regulat pel PE del Patrimoni Arq.<br>R1 Residencial, Nucli antic.                           | Inventari del Patrimoni Cultural de Sitges. Fitxa núm. 217  | BCIL<br>Tipus IV<br>Fitxa núm. 217<br>Conjunt núm. 17 | BCIL<br>NP3 Parcial i NP4 Ambiental | EA 14       |                    |                        |
| 218       | EA   | ARUr/UM       | Casa Joan Catasús   | 400232,<br>4565758 | c. 1854<br>(reforma 1900)       | Desconegut  | Carrer de Sant Bartomeu, 7       | Casc Antic-Centre       | SU (sòl urbà)<br>9. NUCLI ANTIC<br>9a. Nucli Antic regulat pel PE del Patrimoni Arq.<br>R1 Residencial, Nucli antic.                           | Inventari del Patrimoni Cultural de Sitges. Fitxa núm. 218  | BCIL<br>Tipus IV<br>Fitxa núm. 218<br>Conjunt núm. 17 | BCIL<br>NP3 Parcial i NP4 Ambiental | EA 14       |                    |                        |
| 219       | EA   | ARUr/UM       | Casa del carrer de Sant Bartomeu, 9   | 400222,<br>4565763 |                                 | Desconegut  | Carrer de Sant Bartomeu, 9       | Casc Antic-Centre       | SU (sòl urbà)<br>9. NUCLI ANTIC<br>9a. Nucli Antic regulat pel PE del Patrimoni Arq.<br>R1 Residencial, Nucli antic.                           | Inventari del Patrimoni Cultural de Sitges. Fitxa núm. 219  | BCIL<br>Tipus IV<br>Fitxa núm. 219<br>Conjunt núm. 17 | BCIL<br>NP3 Parcial i NP4 Ambiental | EA 14       |                    |                        |
| 220       | EA   | ARUr/UM       | Casa del carrer de Sant Bartomeu, 15  | 400212,<br>4565784 |                                 | Desconegut  | Carrer de Sant Bartomeu, 15      | Casc Antic-Centre       | SU (sòl urbà)<br>9. NUCLI ANTIC<br>9a. Nucli Antic regulat pel PE del Patrimoni Arq.<br>R1 Residencial, Nucli antic.                           | Inventari del Patrimoni Cultural de Sitges. Fitxa núm. 220  | BCIL<br>Tipus IV<br>Fitxa núm. 220<br>Conjunt núm. 17 | BCIL<br>NP4 Ambiental               | EA 14       |                    |                        |
| 221       | EA   | ARUr/UM       | Casa del carrer de Sant Bartomeu, 17  | 400208,<br>4565789 | 1850-99.<br>Reforma 2000.       | Desconegut  | Carrer de Sant Bartomeu, 17      | Casc Antic-Centre       | SU (sòl urbà)<br>9. NUCLI ANTIC<br>9a. Nucli Antic regulat pel PE del Patrimoni Arq.<br>R1 Residencial, Nucli antic.                           | Inventari del Patrimoni Cultural de Sitges. Fitxa núm. 221  | BCIL<br>Tipus IV<br>Fitxa núm. 221<br>Conjunt núm. 17 | BCIL<br>NP4 Ambiental               | EA 14       |                    |                        |

**QUADRE RESUM DELS BÉNS ARQUITECTÒNICS DEL PEC- 1991**

| NÚM ELEM. | CODI | CLASSIFICACIÓ | DENOMINACIÓ                               | UTM             | ÈPOCA                       | AUTORIA                                       | ADREÇA                           | INDRET            | POUM SITGES 2006   | INVENTARIS PREVIS  | PROTECCIÓ EXISTENT PEPPAC                             | NIVELL DE PROTECCIÓ MODIF. PEPPAC   | NÚM. PLÀNOL | PLÀNOL EMPLAÇAMENT | FOTOGRAFIA - 2012/2013 |
|-----------|------|---------------|---|-----------------|-----------------------------|---|----------------------------------|-------------------|--|--|---|-------------------------------------|-------------|--------------------|------------------------|
| 222       | EA   | ARUr/UM       | Casa del carrer de Sant Bartomeu, 19      | 400204, 4565795 | XIX-XX                      | Desconegut                                    | Carrer de Sant Bartomeu, 19      | Casc Antic-Centre | SU (sòl urbà)<br>9. NUCLI ANTIC<br>9a. Nucli Antic regulat pel PE del Patrimoni Arq.<br>R1 Residencial, Nucli antic. | Inventari del Patrimoni Cultural de Sitges. Fitxa núm. 222 | BCIL<br>Tipus IV<br>Fitxa núm. 222<br>Conjunt núm. 17 | BCIL<br>NP3 Parcial i NP4 Ambiental | EA 14       |                    |                        |
| 223       | EA   | ARUr/UM       | Casa Cristòfol Mestre                     | 400180, 4565824 | 1888                        | Jaume Gustà Bondia, arq. (1854-1936)          | Carrer de Sant Bartomeu, 31      | Casc Antic-Centre | SU (sòl urbà)<br>9. NUCLI ANTIC<br>9b. Nucli Antic regulat pel PE del Patrimoni Arq.<br>R1 Residencial, Nucli antic. | Inventari del Patrimoni Cultural de Sitges. Fitxa núm. 223 | BCIL<br>Tipus IV<br>Fitxa núm. 223                    | BCIL<br>NP3 Parcial i NP4 Ambiental | EA 14       |                    |                        |
| 224       | EA   | ARUr/UM       | Casa del carrer de Sant Bartomeu, 33      | 400172, 4565829 | XIX-XX.<br>Reforma 2002-03. | Desconegut                                    | Carrer de Sant Bartomeu, 33      | Casc Antic-Centre | SU (sòl urbà)<br>9. NUCLI ANTIC<br>9b. Nucli Antic regulat pel PE del Patrimoni Arq.<br>R1 Residencial, Nucli antic. | Inventari del Patrimoni Cultural de Sitges. Fitxa núm. 224 | BCIL<br>Tipus IV<br>Fitxa núm. 224                    | BCIL<br>NP4 Ambiental               | EA 14       |                    |                        |
| 225       | EA   | ARUr/UM       | Casa Ballester                            | 400247, 4565754 | 1919                        | Juli Fossas, arq. (1868-1945)                 | Carrer de Sant Bartomeu, 6-12    | Casc Antic-Centre | SU (sòl urbà)<br>9. NUCLI ANTIC<br>9a. Nucli Antic regulat pel PE del Patrimoni Arq.<br>R1 Residencial, Nucli antic. | Inventari del Patrimoni Cultural de Sitges. Fitxa núm. 225 | BCIL<br>Tipus IV<br>Fitxa núm. 225<br>Conjunt núm. 18 | BCIL<br>NP2 Conservació             | EA 14       |                    |                        |
| 226       | EA   | ARUr/UM       | Casa Lafarga                              | 400240, 4565768 | c. 1880                     | Desconegut                                    | Carrer de Sant Bartomeu, 14      | Casc Antic-Centre | SU (sòl urbà)<br>9. NUCLI ANTIC<br>9a. Nucli Antic regulat pel PE del Patrimoni Arq.<br>R1 Residencial, Nucli antic. | Inventari del Patrimoni Cultural de Sitges. Fitxa núm. 226 | BCIL<br>Tipus IV<br>Fitxa núm. 226<br>Conjunt núm. 18 | BCIL<br>NP3 Parcial i NP4 Ambiental | EA 14       |                    |                        |
| 227       | EA   | ARUr/UM       | Casa del carrer de Sant Bartomeu, 16      | 400233, 4565772 | XIX-XX.<br>Reforma 1999.    | Desconegut                                    | Carrer de Sant Bartomeu, 16      | Casc Antic-Centre | SU (sòl urbà)<br>9. NUCLI ANTIC<br>9a. Nucli Antic regulat pel PE del Patrimoni Arq.<br>R1 Residencial, Nucli antic. | Inventari del Patrimoni Cultural de Sitges. Fitxa núm. 227 | BCIL<br>Tipus IV<br>Fitxa núm. 227<br>Conjunt núm. 18 | BCIL<br>NP4 Ambiental               | EA 14       |                    |                        |
| 228       | EA   | ARUr/UM       | Casa del carrer de Sant Bartomeu, 18 - 20 | 400229, 4565780 | XIX. Reforma 1999 - 2003.   | Desconegut                                    | Carrer de Sant Bartomeu, 18 - 20 | Casc Antic-Centre | SU (sòl urbà)<br>9. NUCLI ANTIC<br>9a. Nucli Antic regulat pel PE del Patrimoni Arq.<br>R1 Residencial, Nucli antic. | Inventari del Patrimoni Cultural de Sitges. Fitxa núm. 228 | BCIL<br>Tipus IV<br>Fitxa núm. 228<br>Conjunt núm. 18 | BCIL<br>NP4 Ambiental               | EA 14       |                    |                        |
| 229       | EA   | ARUr/UM       | Casa Daniel Robert                        | 400217, 4565802 | 1913. Reforma 2002.         | Marcel·lí Coquillat Llofriu, arq. (1864-1924) | Carrer de Sant Bartomeu, 24      | Casc Antic-Centre | SU (sòl urbà)<br>9. NUCLI ANTIC<br>9a. Nucli Antic regulat pel PE del Patrimoni Arq.<br>R1 Residencial, Nucli antic. | Inventari del Patrimoni Cultural de Sitges. Fitxa núm. 229 | BCIL<br>Tipus IV<br>Fitxa núm. 229<br>Conjunt núm. 18 | BCIL<br>NP3 Parcial i NP4 Ambiental | EA 14       |                    |                        |



**QUADRE RESUM DELS BÉNS ARQUITECTÒNICS DEL PEC- 1991**

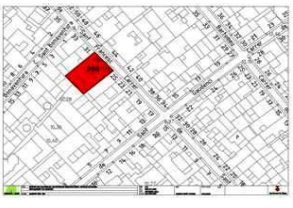

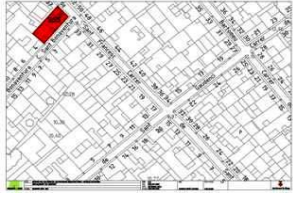

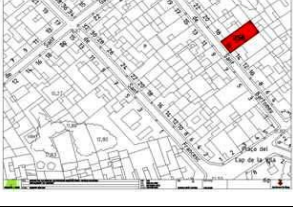

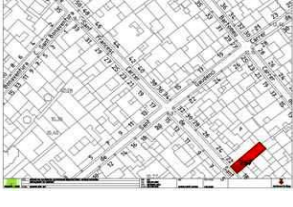

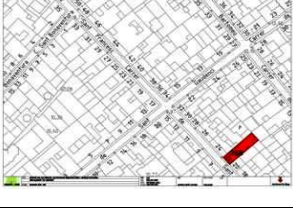

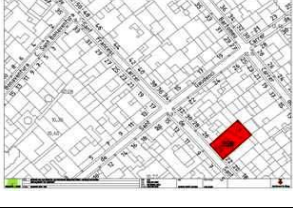





| NÚM ELEM. | CODI | CLASSIFICACIÓ | DENOMINACIÓ   | UTM             | ÈPOCA                                     | AUTORIA    | ADREÇA  | INDRET            | POUM SITGES 2006   | INVENTARIS PREVIS  | PROTECCIÓ EXISTENT PEPPAC                             | NIVELL DE PROTECCIÓ MODIF. PEPPAC    | NÚM. PLÀNOL | PLÀNOL EMPLAÇAMENT | FOTOGRAFIA - 2012/2013 |
|-----------|------|---------------|---|-----------------|---|------------|---|-------------------|--|--|---|--------------------------------------|-------------|--------------------|------------------------|
| 230       | EA   | ARUr/UM       | Casa Josep Carbonell i Mussons  | 400210, 4565807 | c. 1900                                   | Desconegut | Carrer de Sant Bartomeu, 26                                   | Casc Antic-Centre | SU (sòl urbà)<br>9. NUCLI ANTIC<br>9a. Nucli Antic regulat pel PE del Patrimoni Arq.<br>R1 Residencial, Nucli antic. | Inventari del Patrimoni Cultural de Sitges. Fitxa núm. 230 | BCIL<br>Tipus IV<br>Fitxa núm. 230<br>Conjunt núm. 18 | BCIL<br>NP3 Parcial i NP4 Ambiental  | EA 14       |                    |                        |
| 231       | EA   | ARUr/UM       | Casa Joan Robert i Brauet; Casa Pere Carreras Robert                    | 400205, 4565815 | 1911. Reforma 1999 - 2000.                | Desconegut | Carrer de Sant Bartomeu, 28; Carrer de Sant Gaudenci, 28 - 30 | Casc Antic-Centre | SU (sòl urbà)<br>9. NUCLI ANTIC<br>9a. Nucli Antic regulat pel PE del Patrimoni Arq.<br>R1 Residencial, Nucli antic. | Inventari del Patrimoni Cultural de Sitges. Fitxa núm. 231 | BCIL<br>Tipus IV<br>Fitxa núm. 231<br>Conjunt núm. 18 | BCIL<br>NP3 Parcial i NP4 Ambiental  | EA 14       |                    |                        |
| 232       | EA   | ARUr/UM       | Casa del carrer de Sant Bartomeu, 30; Casa del carrer Sant Gaudenci, 21 | 400197, 4565822 | c. 1850 - projecte 1932 construcció nova. | Desconegut | Carrer de Sant Bartomeu, 30                                   | Casc Antic-Centre | SU (sòl urbà)<br>9. NUCLI ANTIC<br>9a. Nucli Antic regulat pel PE del Patrimoni Arq.<br>R1 Residencial, Nucli antic. | Inventari del Patrimoni Cultural de Sitges. Fitxa núm. 232 | BCIL<br>Tipus V<br>Fitxa núm. 232<br>Conjunt núm. 21  | BCIL<br>NP4 Ambiental                | EA 14       |                    |                        |
| 233       | EA   | ARUr/UM       | Casa del carrer de Sant Bartomeu, 36                                    | 400185, 4565838 | 1878 (llindar de la porta). Reforma 2008. | Desconegut | Carrer de Sant Bartomeu, 36                                   | Casc Antic-Centre | SU (sòl urbà)<br>9. NUCLI ANTIC<br>9a. Nucli Antic regulat pel PE del Patrimoni Arq.<br>R1 Residencial, Nucli antic. | Inventari del Patrimoni Cultural de Sitges. Fitxa núm. 233 | BCIL<br>Tipus IV<br>Fitxa núm. 233<br>Conjunt núm. 21 | BCIL<br>NP3 Parcial i NP4 Ambiental  | EA 14       |                    |                        |
| 234       | EA   | ARUr/UM       | Casa del carrer de Sant Bartomeu, 38                                    | 400178, 4565844 | XIX. Reforma 1998.                        | Desconegut | Carrer de Sant Bartomeu, 38                                   | Casc Antic-Centre | SU (sòl urbà)<br>9. NUCLI ANTIC<br>9a. Nucli Antic regulat pel PE del Patrimoni Arq.<br>R1 Residencial, Nucli antic. | Inventari del Patrimoni Cultural de Sitges. Fitxa núm. 234 | BCIL<br>Tipus IV<br>Fitxa núm. 234<br>Conjunt núm. 21 | BCIL<br>NP3 Parcial i NP4 Ambiental  | EA 14       |                    |                        |
| 235       | EA   | ARUr/UM       | Casa del carrer de Sant Bonaventura, 1                                  | 400108, 4565820 | XIX-XX. Enderroc i obra major al 2005.    | Desconegut | Carrer de Sant Bonaventura, 1; Carrer de Sant Francesc, 33    | Casc Antic-Centre | SU (sòl urbà)<br>9. NUCLI ANTIC<br>9b. Nucli Antic regulat pel PE del Patrimoni Arq.<br>R1 Residencial, Nucli antic. | Inventari del Patrimoni Cultural de Sitges. Fitxa núm. 235 | BCIL<br>Tipus V<br>Fitxa núm. 235                     | BCIL<br>NP4 Ambiental NP5 Documental | EA 14       |                    |                        |
| 236       | EA   | ARUr/UM       | Casa del carrer de Sant Bonaventura, 3                                  | 400101, 4565814 | XIX-XX. Reforma 2000 04.                  | Desconegut | Carrer de Sant Bonaventura, 3                                 | Casc Antic-Centre | SU (sòl urbà)<br>9. NUCLI ANTIC<br>9b. Nucli Antic regulat pel PE del Patrimoni Arq.<br>R1 Residencial, Nucli antic. | Inventari del Patrimoni Cultural de Sitges. Fitxa núm. 236 | BCIL<br>Tipus V<br>Fitxa núm. 236                     | BCIL<br>NP4 Ambiental NP5 Documental | EA 14       |                    |                        |
| 237       | EA   | ARUr/UM       | Casa del carrer de Sant Bonaventura, 5 - 7                              | 400096, 4565806 | XIX-XX. Reforma 2004.                     | Desconegut | Carrer de Sant Bonaventura, 5 - 7                             | Casc Antic-Centre | SU (sòl urbà)<br>9. NUCLI ANTIC<br>9b. Nucli Antic regulat pel PE del Patrimoni Arq.<br>R1 Residencial, Nucli antic. | Inventari del Patrimoni Cultural de Sitges. Fitxa núm. 237 | BCIL<br>Tipus V<br>Fitxa núm. 237                     | BCIL<br>NP4 Ambiental                | EA 14       |                    |                        |

**QUADRE RESUM DELS BÉNS ARQUITECTÒNICS DEL PEC- 1991**

| NÚM ELEM. | CODI | CLASSIFICACIÓ | DENOMINACIÓ  | UTM             | ÈPOCA        | AUTORIA                                   | ADREÇA  | INDRET            | POUM SITGES 2006   | INVENTARIS PREVIS  | PROTECCIÓ EXISTENT PEPPAC          | NIVELL DE PROTECCIÓ MODIF. PEPPAC    | NÚM. PLÀNOL | PLÀNOL EMPLAÇAMENT | FOTOGRAFIA - 2012/2013 |
|-----------|------|---------------|--|-----------------|--------------|---|---|-------------------|--|--|------------------------------------|--------------------------------------|-------------|--------------------|------------------------|
| 238       | EA   | ARUr/UM       | Casa del carrer de Sant Bonaventura, 9                   | 400090, 4565801 | XIX-XX       | Desconegut                                | Carrer de Sant Bonaventura, 9                                   | Casc Antic-Centre | SU (sòl urbà)<br>9. NUCLI ANTIC<br>9b. Nucli Antic regulat pel PE del Patrimoni Arq.<br>R1 Residencial, Nucli antic. | Inventari del Patrimoni Cultural de Sitges. Fitxa núm. 238 | BCIL<br>Tipus V<br>Fitxa núm. 238  | BCIL<br>NP3 Parcial i NP4 Ambiental  | EA 14       |                    |                        |
| 239       | EA   | ARUr/UM       | Casa del carrer de Sant Bonaventura, 11                  | 400088, 4565796 | XIX-XX       | Desconegut                                | Carrer de Sant Bonaventura, 11                                  | Casc Antic-Centre | SU (sòl urbà)<br>9. NUCLI ANTIC<br>9b. Nucli Antic regulat pel PE del Patrimoni Arq.<br>R1 Residencial, Nucli antic. | Inventari del Patrimoni Cultural de Sitges. Fitxa núm. 239 | BCIL<br>Tipus IV<br>Fitxa núm. 239 | BCIL<br>NP4 Ambiental                | EA 14       |                    |                        |
| 240       | EA   | ARUr/UM       | Casa del carrer de Sant Bonaventura, 21                  | 400070, 4565774 | XIX-XX       | Desconegut                                | Carrer de Sant Bonaventura, 21                                  | Casc Antic-Centre | SU (sòl urbà)<br>9. NUCLI ANTIC<br>9b. Nucli Antic regulat pel PE del Patrimoni Arq.<br>R1 Residencial, Nucli antic. | Inventari del Patrimoni Cultural de Sitges. Fitxa núm. 240 | BCIL<br>Tipus V<br>Fitxa núm. 240  | BCIL<br>NP4 Ambiental                | EA 14       |                    |                        |
| 241       | EA   | ARUr/UM       | Casa Josefa Vidal;<br>Casa Josefa Vidal, Vda. de Català. | 400065, 4565770 | 1921         | Josep M. Martino Arroyo, arq. (1881-1957) | Carrer de Sant Bonaventura, 23                                  | Casc Antic-Centre | SU (sòl urbà)<br>9. NUCLI ANTIC<br>9b. Nucli Antic regulat pel PE del Patrimoni Arq.<br>R1 Residencial, Nucli antic. | Inventari del Patrimoni Cultural de Sitges. Fitxa núm. 241 | BCIL<br>Tipus V<br>Fitxa núm. 241  | BCIL<br>NP3 Parcial i NP4 Ambiental  | EA 14       |                    |                        |
| 242       | EA   | ARUr/UM       | Casa del carrer de Sant Bonaventura, 25                  | 400066, 4565761 |              | Desconegut                                | Carrer de Sant Bonaventura, 25 ;<br>Carrer de Sant Josep, 16-18 | Casc Antic-Centre | SU (sòl urbà)<br>9. NUCLI ANTIC<br>9b. Nucli Antic regulat pel PE del Patrimoni Arq.<br>R1 Residencial, Nucli antic. |  | BCIL<br>Tipus V<br>Fitxa núm. 242  | BCIL<br>NP4 Ambiental NP5 Documental | EA 14       |                    |                        |
| 243       | EA   | ARUr/UM       | Casa del carrer de Sant Bonaventura, 4                   | 400082, 4565822 | Reforma 1997 | Desconegut                                | Carrer de Sant Bonaventura, 4                                   | Casc Antic-Centre | SU (sòl urbà)<br>9. NUCLI ANTIC<br>9b. Nucli Antic regulat pel PE del Patrimoni Arq.<br>R1 Residencial, Nucli antic. | Inventari del Patrimoni Cultural de Sitges. Fitxa núm. 243 | BCIL<br>Tipus IV<br>Fitxa núm. 243 | BCIL<br>NP3 Parcial i NP4 Ambiental  | EA 14       |                    |                        |
| 244       | EA   | ARUr/UM       | Casa del carrer de Sant Bonaventura, 6                   | 400082, 4565812 |              | Desconegut                                | Carrer de Sant Bonaventura, 6                                   | Casc Antic-Centre | SU (sòl urbà)<br>9. NUCLI ANTIC<br>9b. Nucli Antic regulat pel PE del Patrimoni Arq.<br>R1 Residencial, Nucli antic. | Inventari del Patrimoni Cultural de Sitges. Fitxa núm. 244 | BCIL<br>Tipus V<br>Fitxa núm. 244  | BCIL<br>NP3 Parcial i NP4 Ambiental  | EA 14       |                    |                        |
| 245       | EA   | ARUr/UM       | Casa del carrer de Sant Bonaventura, 8 - 10              | 400076, 4565802 |              | Desconegut                                | Carrer de Sant Bonaventura, 8 - 10                              | Casc Antic-Centre | SU (sòl urbà)<br>9. NUCLI ANTIC<br>9b. Nucli Antic regulat pel PE del Patrimoni Arq.<br>R1 Residencial, Nucli antic. | Inventari del Patrimoni Cultural de Sitges. Fitxa núm. 245 | BCIL<br>Tipus V<br>Fitxa núm. 245  | BCIL<br>NP4 Ambiental                | EA 14       |                    |                        |



| NÚM ELEM. | CODI | CLASSIFICACIÓ | DENOMINACIÓ                             | UTM             | ÈPOCA                    | AUTORIA                            | ADREÇA   | INDRET            | POUM SITGES 2006   | INVENTARIS PREVIS  | PROTECCIÓ EXISTENT PEPPAC                             | NIVELL DE PROTECCIÓ MODIF. PEPPAC    | NÚM. PLÀNOL | PLÀNOL EMPLAÇAMENT | FOTOGRAFIA - 2012/2013 |
|-----------|------|---------------|---|-----------------|--------------------------|------------------------------------|--|-------------------|--|--|---|--------------------------------------|-------------|--------------------|------------------------|
| 246       | EA   | ARUr/UM       | Casa del carrer de Sant Bonaventura, 20 | 400046, 4565764 | XIX-XX. Reforma 1998.    | Desconegut                         | Carrer de Sant Bonaventura, 20 ; Carrer de Sant Josep, 23 - 25 | Casc Antic-Centre | SU (sòl urbà)<br>9. NUCLI ANTIC<br>9b. Nucli Antic regulat pel PE del Patrimoni Arq.<br>R1 Residencial, Nucli antic. | Inventari del Patrimoni Cultural de Sitges. Fitxa núm. 246 | BCIL<br>Tipus V<br>Fitxa núm. 246                     | BCIL<br>NP4 Ambiental NP5 Documental | EA 14       |                    |                        |
| 247       | EA   | ARUr/UM       | Casa del carrer de Sant Bonaventura, 22 | 400042, 4565759 | XIX-XX                   | Desconegut                         | Carrer de Sant Bonaventura, 22                                 | Casc Antic-Centre | SU (sòl urbà)<br>9. NUCLI ANTIC<br>9b. Nucli Antic regulat pel PE del Patrimoni Arq.<br>R1 Residencial, Nucli antic. | Inventari del Patrimoni Cultural de Sitges. Fitxa núm. 247 | BCIL<br>Tipus V<br>Fitxa núm. 247                     | BCIL<br>NP4 Ambiental                | EA 14       |                    |                        |
| 248       | EA   | ARUr/UM       | Casa del carrer de Sant Bonaventura, 24 | 400036, 4565758 | XIX-XX. Reforma 2004.    | Desconegut                         | Carrer de Sant Bonaventura, 24                                 | Casc Antic-Centre | SU (sòl urbà)<br>9. NUCLI ANTIC<br>9b. Nucli Antic regulat pel PE del Patrimoni Arq.<br>R1 Residencial, Nucli antic. |  | Tipus V<br>Fitxa núm. 248                             | NP4 Ambiental NP5 Documental         | EA 14       |                    |                        |
| 249       | EA   | ARUr/UM       | Casa del carrer de Sant Bonaventura, 26 | 400035, 4565750 | c. 1890                  | Desconegut                         | Carrer de Sant Bonaventura, 26                                 | Casc Antic-Centre | SU (sòl urbà)<br>9. NUCLI ANTIC<br>9b. Nucli Antic regulat pel PE del Patrimoni Arq.<br>R1 Residencial, Nucli antic. | Inventari del Patrimoni Cultural de Sitges. Fitxa núm. 249 | BCIL<br>Tipus IV<br>Fitxa núm. 249                    | BCIL<br>NP4 Ambiental                | EA 14       |                    |                        |
| 250       | EA   | ARUr/UM       | Casa Francesc Ferret Obrador            | 400193, 4565725 | 1919. Reforma 2007.      | Antoni M. de Ferrater Bofill, arq. | Carrer de Sant Francesc, 1, 3                                  | Casc Antic-Centre | SU (sòl urbà)<br>9. NUCLI ANTIC<br>9a. Nucli Antic regulat pel PE del Patrimoni Arq.<br>R1 Residencial, Nucli antic. | Inventari del Patrimoni Cultural de Sitges. Fitxa núm. 250 | BCIL<br>Tipus IV<br>Fitxa núm. 250<br>Conjunt núm. 16 | BCIL<br>NP3 Parcial i NP4 Ambiental  | EA 14       |                    |                        |
| 251       | EA   | ARUr/UM       | Casa del carrer de Sant Francesc, 7     | 400172, 4565748 | XX                       | Desconegut                         | Carrer de Sant Francesc, 7                                     | Casc Antic-Centre | SU (sòl urbà)<br>9. NUCLI ANTIC<br>9a. Nucli Antic regulat pel PE del Patrimoni Arq.<br>R1 Residencial, Nucli antic. | Inventari del Patrimoni Cultural de Sitges. Fitxa núm. 251 | BCIL<br>Tipus IV<br>Fitxa núm. 251<br>Conjunt núm. 16 | BCIL<br>NP3 Parcial i NP4 Ambiental  | EA 14       |                    |                        |
| 252       | EA   | ARUr/UM       | Casa del carrer de Sant Francesc, 9 -11 | 400166, 4565760 | XIX-XX. Reforma 2007.    | Desconegut                         | Carrer de Sant Francesc, 9, 11                                 | Casc Antic-Centre | SU (sòl urbà)<br>9. NUCLI ANTIC<br>9a. Nucli Antic regulat pel PE del Patrimoni Arq.<br>R1 Residencial, Nucli antic. | Inventari del Patrimoni Cultural de Sitges. Fitxa núm. 252 | BCIL<br>Tipus IV<br>Fitxa núm. 252<br>Conjunt núm. 16 | BCIL<br>NP3 Parcial i NP4 Ambiental  | EA 14       |                    |                        |
| 253       | EA   | ARUr/UM       | Casa del carrer de Sant Francesc, 19    | 400140, 4565786 | 1934. Reforma 2002 - 04. | Desconegut                         | Carrer de Sant Francesc, 19                                    | Casc Antic-Centre | SU (sòl urbà)<br>9. NUCLI ANTIC<br>9b. Nucli Antic regulat pel PE del Patrimoni Arq.<br>R1 Residencial, Nucli antic. | Inventari del Patrimoni Cultural de Sitges. Fitxa núm. 253 | BCIL<br>Tipus IV<br>Fitxa núm. 253                    | BCIL<br>NP3 Parcial i NP4 Ambiental  | EA 14       |                    |                        |

| NÚM ELEM. | CODI | CLASSIFICACIÓ | DENOMINACIÓ                               | UTM             | ÈPOCA               | AUTORIA                                       | ADREÇA   | INDRET            | POUM SITGES 2006   | INVENTARIS PREVIS  | PROTECCIÓ EXISTENT PEPPAC                             | NIVELL DE PROTECCIÓ MODIF. PEPPAC   | NÚM. PLÀNOL | PLÀNOL EMPLAÇAMENT  | FOTOGRAFIA - 2012/2013  |
|-----------|------|---------------|---|-----------------|---------------------|---|--|-------------------|--|--|---|-------------------------------------|-------------|---|---|
| 254       | EA   | ARUr/UM       | Cases del carrer de Sant Francesc, 27 -29 | 400125, 4565802 | XVIII-XIX-XX        | Desconegut                                    | Carrer de Sant Francesc, 27-29                                 | Casc Antic-Centre | SU (sòl urbà)<br>9. NUCLI ANTIC<br>9b. Nucli Antic regulat pel PE del Patrimoni Arq.<br>R1 Residencial, Nucli antic. | Inventari del Patrimoni Cultural de Sitges. Fitxa núm. 254 | BCIL<br>Tipus IV<br>Fitxa núm. 254                    | BCIL<br>NP4 Ambiental               | EA 14       |    |    |
| 255       | EA   | ARUr/UM       | Casa Pau Benazet                          | 400101, 4565834 | 1924 i 1934         | Marcel·lí Coquillat Llofriu, arq. (1864-1924) | Carrer de Sant Francesc, 35 ;<br>Carrer de Sant Bonaventura, 2 | Casc Antic-Centre | SU (sòl urbà)<br>9. NUCLI ANTIC<br>9b. Nucli Antic regulat pel PE del Patrimoni Arq.<br>R1 Residencial, Nucli antic. | Inventari del Patrimoni Cultural de Sitges. Fitxa núm. 255 | BCIL<br>Tipus IV<br>Fitxa núm. 255                    | BCIL<br>NP3 Parcial i NP4 Ambiental | EA 14       |    |    |
| 256       | EA   | ARUr/UM       | Casa Salomé Nicolau                       | 400203, 4565744 | 1928                | Josep M. Martino Arroyo, arq. (1881-1957)     | Carrer de Sant Francesc, 16                                    | Casc Antic-Centre | SU (sòl urbà)<br>9. NUCLI ANTIC<br>9a. Nucli Antic regulat pel PE del Patrimoni Arq.<br>R1 Residencial, Nucli antic. | Inventari del Patrimoni Cultural de Sitges. Fitxa núm. 256 | BCIL<br>Tipus IV<br>Fitxa núm. 256<br>Conjunt núm. 17 | BCIL<br>NP3 Parcial i NP4 Ambiental | EA 14       |    |    |
| 257       | EA   | ARUr/UM       | Casa del carrer de Sant Francesc, 20      | 400195, 4565757 | XX                  | Desconegut                                    | Carrer de Sant Francesc, 20                                    | Casc Antic-Centre | SU (sòl urbà)<br>9. NUCLI ANTIC<br>9a. Nucli Antic regulat pel PE del Patrimoni Arq.<br>R1 Residencial, Nucli antic. | Inventari del Patrimoni Cultural de Sitges. Fitxa núm. 257 | BCIL<br>Tipus IV<br>Fitxa núm. 257<br>Conjunt núm. 17 | BCIL<br>NP3 Parcial i NP4 Ambiental | EA 14       |   |   |
| 258       | EA   | ARUr/UM       | Casa del carrer de Sant Francesc, 22      | 400190, 4565759 | 1920                | Desconegut                                    | Carrer de Sant Francesc, 22                                    | Casc Antic-Centre | SU (sòl urbà)<br>9. NUCLI ANTIC<br>9a. Nucli Antic regulat pel PE del Patrimoni Arq.<br>R1 Residencial, Nucli antic. | Inventari del Patrimoni Cultural de Sitges. Fitxa núm. 258 | BCIL<br>Tipus IV<br>Fitxa núm. 258<br>Conjunt núm. 17 | BCIL<br>NP3 Parcial i NP4 Ambiental | EA 14       |  |  |
| 259       | EA   | ARUr/UM       | Casa Francesc Ferrer                      | 400182, 4565761 | 1918                | Enric Sagnier Villavecchia, arq.              | Carrer de Sant Francesc, 24                                    | Casc Antic-Centre | SU (sòl urbà)<br>9. NUCLI ANTIC<br>9a. Nucli Antic regulat pel PE del Patrimoni Arq.<br>R1 Residencial, Nucli antic. | Inventari del Patrimoni Cultural de Sitges. Fitxa núm. 259 | BCIL<br>Tipus IV<br>Fitxa núm. 259<br>Conjunt núm. 17 | BCIL<br>NP3 Parcial i NP4 Ambiental | EA 14       |  |  |
| 260       | EA   | ARUr/UM       | Casa Josep Manual                         | 400179, 4565773 | 1896                | Josep Suñé Juncosa, mestre d'obres            | Carrer de Sant Francesc, 26                                    | Casc Antic-Centre | SU (sòl urbà)<br>9. NUCLI ANTIC<br>9a. Nucli Antic regulat pel PE del Patrimoni Arq.<br>R1 Residencial, Nucli antic. | Inventari del Patrimoni Cultural de Sitges. Fitxa núm. 260 | BCIL<br>Tipus IV<br>Fitxa núm. 260<br>Conjunt núm. 17 | BCIL<br>NP3 Parcial i NP4 Ambiental | EA 14       |  |  |
| 261       | EA   | ARUr/UM       | Casa Manuel Ramon                         | 400150, 4565809 | 1910. Reforma 2001. | Francesc Mirabent, mestre d'obres             | Carrer de Sant Francesc, 42                                    | Casc Antic-Centre | SU (sòl urbà)<br>9. NUCLI ANTIC<br>9b. Nucli Antic regulat pel PE del Patrimoni Arq.<br>R1 Residencial, Nucli antic. | Inventari del Patrimoni Cultural de Sitges. Fitxa núm. 261 | BCIL<br>Tipus IV<br>Fitxa núm. 261                    | BCIL<br>NP3 Parcial i NP4 Ambiental | EA 14       |  |  |



**QUADRE RESUM DELS BÉNS ARQUITECTÒNICS DEL PEC- 1991**

| NÚM ELEM. | CODI | CLASSIFICACIÓ | DENOMINACIÓ  | UTM                | ÈPOCA                                  | AUTORIA   | ADREÇA   | INDRET                | POUM SITGES 2006  | INVENTARIS PREVIS  | PROTECCIÓ EXISTENT PEPPAC                             | NIVELL DE PROTECCIÓ MODIF. PEPPAC       | NÚM. PLÀNOL | PLÀNOL EMPLAÇAMENT | FOTOGRAFIA - 2012/2013 |
|-----------|------|---------------|--|--------------------|--|---|--|-----------------------|---|--|---|---|-------------|--------------------|------------------------|
| 262       | EA   | AP/E          | Casa Llopis i Falç;<br>Museu Romàntic;<br>Casa Josep Bonaventura Falç;<br>Can Llopis | 400091,<br>4565737 | 1793                                   | Diputació de Barcelona.<br>Rambla de Catalunya,<br>126. Barcelona-08008 | Carrer de Sant Gaudenci, 1 ;<br>Carrer de Sant Josep, 10 -<br>12     | Casc Antic-<br>Centre | SU (sòl urbà)<br>D. SISTEMA EQUIPAMENTS<br>D.3. Equipament associatiu - cultural<br>SE Sistemes, Equipaments.           | Núm. Reg. BCIN: 4106-MH (RI-51-1329)<br>Inventari del Patrimoni Cultural de Sitges. Fitxa<br>núm. 262.<br>Inventari del Patrimoni Cultural Immoble.<br>Núm. reg. 11985 | BCIN<br>Tipus I<br>Fitxa núm. 262                     | BCIN<br>NP1 Integral i NP4<br>Ambiental | EA 14       |                    |                        |
| 263       | EA   | ARUr/UM       | Casa del carrer de Sant<br>Gaudenci, 7   | 400122,<br>4565772 | 2a. Meitat S.<br>XIX. Reforma<br>1997. | Desconegut  | Carrer de Sant Gaudenci, 7   | Casc Antic-<br>Centre | SU (sòl urbà)<br>9. NUCLI ANTIC<br>9b. Nucli Antic regulat pel PE del Patrimoni<br>Arq.<br>R1 Residencial, Nucli antic. | Inventari del Patrimoni Cultural de Sitges. Fitxa<br>núm. 263  | BCIL<br>Tipus IV<br>Fitxa núm. 263                    | BCIL<br>NP3 Parcial i NP4 Ambiental     | EA 14       |                    |                        |
| 264       | EA   | ARUr/UM       | Casa Arias;<br>Casa Joan Arias Vidal   | 400221,<br>4565843 | 1915                                   | Lluís Pujolar, enginyer.<br>Josep Graner Prat, mestre<br>d'obres.       | Carrer de Sant Gaudenci, 25-<br>27 ;<br>Carrer de l'illa de Cuba, 23 | Casc Antic-<br>Centre | SU (sòl urbà)<br>9. NUCLI ANTIC<br>9a. Nucli Antic regulat pel PE del Patrimoni<br>Arq.<br>R1 Residencial, Nucli antic. | Inventari del Patrimoni Cultural de Sitges. Fitxa<br>núm. 264  | BCIL<br>Tipus IV<br>Fitxa núm. 264<br>Conjunt núm. 21 | BCIL<br>NP3 Parcial i NP4 Ambiental     | EA 14       |                    |                        |
| 265       | EA   | ARUr/UM       | Casa del carrer de Sant<br>Gaudenci, 4   | 400104,<br>4565728 | Llinda 1798                            | Desconegut  | Carrer de Sant Gaudenci, 4   | Casc Antic-<br>Centre | SU (sòl urbà)<br>9. NUCLI ANTIC<br>9a. Nucli Antic regulat pel PE del Patrimoni<br>Arq.<br>R1 Residencial, Nucli antic. | Inventari del Patrimoni Cultural de Sitges. Fitxa<br>núm. 265  | BCIL<br>Tipus IV<br>Fitxa núm. 265<br>Conjunt núm. 16 | BCIL<br>NP3 Parcial i NP4 Ambiental     | EA 14       |                    |                        |
| 266       | EA   | ARUr/UM       | Casa del carrer de Sant<br>Gaudenci, 6   | 400112,<br>4565736 | 1790                                   | Desconegut  | Carrer de Sant Gaudenci, 6   | Casc Antic-<br>Centre | SU (sòl urbà)<br>9. NUCLI ANTIC<br>9a. Nucli Antic regulat pel PE del Patrimoni<br>Arq.<br>R1 Residencial, Nucli antic. | Inventari del Patrimoni Cultural de Sitges. Fitxa<br>núm. 266  | BCIL<br>Tipus V<br>Fitxa núm. 266<br>Conjunt núm. 16  | BCIL<br>NP3 Parcial i NP4 Ambiental     | EA 14       |                    |                        |
| 267       | EA   | ARUr/UM       | Casa del carrer de Sant<br>Gaudenci, 8   | 400118,<br>4565740 | 2a meitat S.<br>XIX                    | Desconegut  | Carrer de Sant Gaudenci, 8   | Casc Antic-<br>Centre | SU (sòl urbà)<br>9. NUCLI ANTIC<br>9a. Nucli Antic regulat pel PE del Patrimoni<br>Arq.<br>R1 Residencial, Nucli antic. | Inventari del Patrimoni Cultural de Sitges. Fitxa<br>núm. 267  | BCIL<br>Tipus IV<br>Fitxa núm. 267<br>Conjunt núm. 16 | BCIL<br>NP3 Parcial i NP4 Ambiental     | EA 14       |                    |                        |
| 268       | EA   | ARUr/UM       | Casa del carrer de Sant<br>Gaudenci, 10  | 400125,<br>4565743 | Època<br>contemporàni<br>a. Segle XX   | Desconegut  | Carrer de Sant Gaudenci, 10  | Casc Antic-<br>Centre | SU (sòl urbà)<br>9. NUCLI ANTIC<br>9a. Nucli Antic regulat pel PE del Patrimoni<br>Arq.<br>R1 Residencial, Nucli antic. | Inventari del Patrimoni Cultural de Sitges. Fitxa<br>núm. 268  | BCIL<br>Tipus IV<br>Fitxa núm. 268<br>Conjunt núm. 16 | BCIL<br>NP3 Parcial i NP4 Ambiental     | EA 14       |                    |                        |
| 269       | EA   | ARUr/UM       | Casa Calsamiglia   | 400130,<br>4565752 | 1792. Reforma<br>2005.                 | Desconegut  | Carrer de Sant Gaudenci, 12  | Casc Antic-<br>Centre | SU (sòl urbà)<br>9. NUCLI ANTIC<br>9a. Nucli Antic regulat pel PE del Patrimoni<br>Arq.<br>R1 Residencial, Nucli antic. | Inventari del Patrimoni Cultural de Sitges. Fitxa<br>núm. 269  | BCIL<br>Tipus IV<br>Fitxa núm. 269<br>Conjunt núm. 16 | BCIL<br>NP3 Parcial i NP4 Ambiental     | EA 14       |                    |                        |

**QUADRE RESUM DELS BÉNS ARQUITECTÒNICS DEL PEC- 1991**

| NÚM ELEM. | CODI | CLASSIFICACIÓ | DENOMINACIÓ  | UTM             | ÈPOCA                          | AUTORIA                                  | ADREÇA   | INDRET            | POUM SITGES 2006   | INVENTARIS PREVIS  | PROTECCIÓ EXISTENT PEPPAC                             | NIVELL DE PROTECCIÓ MODIF. PEPPAC   | NÚM. PLÀNOL | PLÀNOL EMPLAÇAMENT | FOTOGRAFIA - 2012/2013 |
|-----------|------|---------------|--|-----------------|--------------------------------|--|--|-------------------|--|--|---|-------------------------------------|-------------|--------------------|------------------------|
| 270       | EA   | ARUr/UM       | Casa del carrer de Sant Gaudenci, 14                         | 400141, 4565752 | Època contemporània. Segle XIX | Desconegut                               | Carrer de Sant Gaudenci, 14                                      | Casc Antic-Centre | SU (sòl urbà)<br>9. NUCLI ANTIC<br>9a. Nucli Antic regulat pel PE del Patrimoni Arq.<br>R1 Residencial, Nucli antic. | Inventari del Patrimoni Cultural de Sitges. Fitxa núm. 270   | BCIL<br>Tipus IV<br>Fitxa núm. 270<br>Conjunt núm. 16 | BCIL<br>NP3 Parcial i NP4 Ambiental | EA 14       |                    |                        |
| 271       | EA   | ARUr/UM       | Casa (A.C.) del carrer de Sant Isidre, 15                    | 400374, 4565891 | 1882 (a la llinda surt 1881)   | Salvador Viñals Sabaté, arq. (1847-1926) | Carrer de Sant Isidre, 15  | Casc Antic-Centre | SU (sòl urbà)<br>9. NUCLI ANTIC<br>9b. Nucli Antic regulat pel PE del Patrimoni Arq.<br>R1 Residencial, Nucli antic. | Inventari del Patrimoni Cultural de Sitges. Fitxa núm. 271   | BCIL<br>Tipus IV<br>Fitxa núm. 271                    | BCIL<br>NP3 Parcial i NP4 Ambiental | EA 14       |                    |                        |
| 272       | EA   | ARUr/UM       | Casa Francesc Carreras Robert; Can Carreras                  | 400360, 4565880 | 1889. Reforma 1998.            | Jaume Suñé Juncosa, mestre d'obres.      | Carrer de Sant Isidre, 17-19                                     | Casc Antic-Centre | SU (sòl urbà)<br>9. NUCLI ANTIC<br>9b. Nucli Antic regulat pel PE del Patrimoni Arq.<br>R1 Residencial, Nucli antic. | Inventari del Patrimoni Cultural de Sitges. Fitxa núm. 272.<br>Inventari del Patrimoni Cultural Immobile.<br>Núm. reg. 11958 | BCIL<br>Tipus IV<br>Fitxa núm. 272                    | BCIL<br>NP3 Parcial i NP4 Ambiental | EA 14       |                    |                        |
| 273       | EA   | ARUr/UM       | Casa Joan Capellades   | 400347, 4565879 | 1886                           | Pere Ros Tort, mestre d'obres            | Carrer de Sant Isidre, 21  | Casc Antic-Centre | SU (sòl urbà)<br>9. NUCLI ANTIC<br>9b. Nucli Antic regulat pel PE del Patrimoni Arq.<br>R1 Residencial, Nucli antic. | Inventari del Patrimoni Cultural de Sitges. Fitxa núm. 273   | BCIL<br>Tipus IV<br>Fitxa núm. 273                    | BCIL<br>NP3 Parcial i NP4 Ambiental | EA 14       |                    |                        |
| 274       | EA   | ARUr/UM       | Cases Joan Planas i Pere Catasús; Casa Coll. Hotel Romàntic. | 400285, 4565856 | 1898                           | Jaume Suñé Juncosa, mestre d'obres.      | Carrer de Sant Isidre, 31-33                                     | Casc Antic-Centre | SU (sòl urbà)<br>9. NUCLI ANTIC<br>9b. Nucli Antic regulat pel PE del Patrimoni Arq.<br>R1 Residencial, Nucli antic. | Inventari del Patrimoni Cultural de Sitges. Fitxa núm. 274.<br>Inventari del Patrimoni Cultural Immobile.<br>Núm. reg. 11959 | BCIL<br>Tipus IV<br>Fitxa núm. 274                    | BCIL<br>NP3 Parcial i NP4 Ambiental | EA 14       |                    |                        |
| 275       | EA   | ARUr/UM       | Casa Antoni Catasús  | 400272, 4565850 | 1882 (indicat a la llinda)     | Desconegut                               | Carrer de Sant Isidre, 35  | Casc Antic-Centre | SU (sòl urbà)<br>9. NUCLI ANTIC<br>9b. Nucli Antic regulat pel PE del Patrimoni Arq.<br>R1 Residencial, Nucli antic. | Inventari del Patrimoni Cultural de Sitges. Fitxa núm. 275   | BCIL<br>Tipus IV<br>Fitxa núm. 275                    | BCIL<br>NP3 Parcial i NP4 Ambiental | EA 14       |                    |                        |
| 276       | EA   | ARUr/RB       | Casa Sebastià Sans Bori                                      | 400263, 4565835 | 1883                           | Jaume Suñé Juncosa, mestre d'obres.      | Carrer de Sant Isidre, 37 ;<br>Carrer de l'illa de Cuba, 16 - 22 | Casc Antic-Centre | SU (sòl urbà)<br>9. NUCLI ANTIC<br>9b. Nucli Antic regulat pel PE del Patrimoni Arq.<br>R1 Residencial, Nucli antic. | Inventari del Patrimoni Cultural de Sitges. Fitxa núm. 276.<br>Inventari del Patrimoni Cultural Immobile.<br>Núm. reg. 11932 | BCIL<br>Tipus IV<br>Fitxa núm. 276                    | BCIL<br>NP3 Parcial i NP4 Ambiental | EA 14       |                    |                        |
| 277       | EA   | ARUr/RB       | Casa del carrer de Sant Isidre, 8 - 10                       | 400392, 4565916 | Segle XX                       | Desconegut                               | Carrer de Sant Isidre 8-10 ;<br>Carrer de les Ànimes, 23         | Casc Antic-Centre | SU (sòl urbà)<br>9. NUCLI ANTIC<br>9b. Nucli Antic regulat pel PE del Patrimoni Arq.<br>R1 Residencial, Nucli antic. | Inventari del Patrimoni Cultural de Sitges. Fitxa núm. 277   | BCIL<br>Tipus IV<br>Fitxa núm. 277                    | BCIL<br>NP3 Parcial i NP4 Ambiental | EA 14       |                    |                        |



**QUADRE RESUM DELS BÉNS ARQUITECTÒNICS DEL PEC- 1991**

| NÚM ELEM. | CODI | CLASSIFICACIÓ | DENOMINACIÓ                       | UTM             | ÈPOCA               | AUTORIA                             | ADREÇA  | INDRET            | POUM SITGES 2006   | INVENTARIS PREVIS  | PROTECCIÓ EXISTENT PEPPAC                            | NIVELL DE PROTECCIÓ MODIF. PEPPAC                     | NÚM. PLÀNOL | PLÀNOL EMPLAÇAMENT | FOTOGRAFIA - 2012/2013 |
|-----------|------|---------------|-----------------------------------|-----------------|---------------------|-------------------------------------|---|-------------------|--|--|--|---|-------------|--------------------|------------------------|
| 278       | EA   | ARUr/UM       | Casa Agustina Roig                | 400381, 4565910 | 1898. Reforma 1998. | Jaume Suñé Juncosa, mestre d'obres. | Carrer de Sant Isidre, 12                                       | Casc Antic-Centre | SU (sòl urbà)<br>9. NUCLI ANTIC<br>9b. Nucli Antic regulat pel PE del Patrimoni Arq.<br>R1 Residencial, Nucli antic. | Inventari del Patrimoni Cultural de Sitges. Fitxa núm. 278 | BCIL<br>Tipus IV<br>Fitxa núm. 278                   | BCIL<br>NP3 Parcial i NP4 Ambiental                   | EA 14       |                    |                        |
| 279       | EA   | ARUr/UM       | Casa del carrer de Sant Joan, 2   | 400474, 4565561 |                     | Desconegut                          | Carrer de Sant Joan, 2 ;<br>Carrer de la Davallada, 6           | Casc Antic-Centre | SU (sòl urbà)<br>9. NUCLI ANTIC<br>9a. Nucli Antic regulat pel PE del Patrimoni Arq.<br>R1 Residencial, Nucli antic. | Inventari del Patrimoni Cultural de Sitges. Fitxa núm. 279 | BCIL<br>Tipus V<br>Fitxa núm. 279<br>Conjunt núm. 2  | BCIL<br>NP4 Ambiental<br>Nivell 6 (AEA)               | EA 14       |                    |                        |
| 280       | EA   | ARUr/UM       | Casa del carrer de Sant Joan, 4   | 400482, 4565555 |                     | Desconegut                          | Carrer de Sant Joan, 4  | Casc Antic-Centre | SU (sòl urbà)<br>9. NUCLI ANTIC<br>9a. Nucli Antic regulat pel PE del Patrimoni Arq.<br>R1 Residencial, Nucli antic. | Inventari del Patrimoni Cultural de Sitges. Fitxa núm. 280 | BCIL<br>Tipus V<br>Fitxa núm. 280<br>Conjunt núm. 2  | BCIL<br>NP4 Ambiental<br>Nivell 6 (AEA)               | EA 14       |                    |                        |
| 281       | EA   | ARUr/UM       | Casa del carrer de Sant Joan, 8   | 400489, 4565546 | Reforma 2002.       | Desconegut                          | Carrer de Sant Joan, 8  | Casc Antic-Centre | SU (sòl urbà)<br>9. NUCLI ANTIC<br>9a. Nucli Antic regulat pel PE del Patrimoni Arq.<br>R1 Residencial, Nucli antic. | Inventari del Patrimoni Cultural de Sitges. Fitxa núm. 281 | BCIL<br>Tipus V<br>Fitxa núm. 281<br>Conjunt núm. 2  | BCIL<br>NP4 Ambiental<br>Nivell 6 (AEA)               | EA 14       |                    |                        |
| 282       | EA   | ARUr/UM       | Casa Bonaventura Pla Vigó         | 400493, 4565542 | 1904                | Jaume Suñé Juncosa (Modif. Façana)  | Carrer de Sant Joan, 10   | Casc Antic-Centre | SU (sòl urbà)<br>9. NUCLI ANTIC<br>9a. Nucli Antic regulat pel PE del Patrimoni Arq.<br>R1 Residencial, Nucli antic. | Inventari del Patrimoni Cultural de Sitges. Fitxa núm. 282 | BCIL<br>Tipus IV<br>Fitxa núm. 282<br>Conjunt núm. 2 | BCIL<br>NP3 Parcial i NP4 Ambiental<br>Nivell 6 (AEA) | EA 14       |                    |                        |
| 283       | EA   | ARUr/UM       | Casa del carrer de Sant Joan, 5   | 400495, 4565556 |                     | Desconegut                          | Carrer de Sant Joan, 5  | Casc Antic-Centre | SU (sòl urbà)<br>D. SISTEMA EQUIPAMENTS<br>D.3. Equipament associatiu - cultural<br>SE Sistemes, Equipaments.        | Inventari del Patrimoni Cultural de Sitges. Fitxa núm. 283 | BCIL<br>Tipus V<br>Fitxa núm. 283<br>Conjunt núm. 1  | BCIL<br>NP3 Parcial i NP4 Ambiental<br>Nivell 6 (AEA) | EA 14       |                    |                        |
| 284       | EA   | ARUr/UM       | Casa del carrer de Sant Joan, 7   | 400499, 4565548 |                     | Desconegut                          | Carrer de Sant Joan, 7  | Casc Antic-Centre | SU (sòl urbà)<br>D. SISTEMA EQUIPAMENTS<br>D.3. Equipament associatiu - cultural<br>SE Sistemes, Equipaments.        | Inventari del Patrimoni Cultural de Sitges. Fitxa núm. 284 | BCIL<br>Tipus V<br>Fitxa núm. 284<br>Conjunt núm. 1  | BCIL<br>NP3 Parcial i NP4 Ambiental<br>Nivell 6 (AEA) | EA 14       |                    |                        |
| 285       | EA   | ARUr/UM       | Casa del carrer de Sant Josep, 21 | 400051, 4565754 |                     | Desconegut                          | Carrer de Sant Josep, 21 ;<br>Carrer de S. Bonaventura, 27 - 29 | Casc Antic-Centre | SU (sòl urbà)<br>9. NUCLI ANTIC<br>9c. Nucli Antic regulat pel PE del Patrimoni Arq.<br>R1 Residencial, Nucli antic. | Inventari del Patrimoni Cultural de Sitges. Fitxa núm. 285 | BCIL<br>Tipus IV<br>Fitxa núm. 285                   | BCIL<br>NP4 Ambiental                                 | EA 14       |                    |                        |

**QUADRE RESUM DELS BÉNS ARQUITECTÒNICS DEL PEC- 1991**

| NÚM ELEM. | CODI | CLASSIFICACIÓ | DENOMINACIÓ                     | UTM             | ÈPOCA              | AUTORIA                                   | ADREÇA                 | INDRET            | POUM SITGES 2006   | INVENTARIS PREVIS   | PROTECCIÓ EXISTENT PEPPAC                             | NIVELL DE PROTECCIÓ MODIF. PEPPAC   | NÚM. PLÀNOL | PLÀNOL EMPLAÇAMENT | FOTOGRAFIA - 2012/2013 |
|-----------|------|---------------|---------------------------------|-----------------|--------------------|---|------------------------|-------------------|--|---|---|-------------------------------------|-------------|--------------------|------------------------|
| 286       | EA   | ARUr/UM       | Casa Dolors Vidal de Utrillo    | 400204, 4565678 | 1921               | Josep M. Martino Arroyo, arq. (1881-1957) | Carrer de Sant Pau, 3  | Casc Antic-Centre | SU (sòl urbà)<br>9. NUCLI ANTIC<br>9a. Nucli Antic regulat pel PE del Patrimoni Arq.<br>R1 Residencial, Nucli antic. | Inventari del Patrimoni Cultural de Sitges. Fitxa núm. 286  | BCIL<br>Tipus IV<br>Fitxa núm. 286<br>Conjunt núm. 13 | BCIL<br>NP3 Parcial i NP4 Ambiental | EA 14       |                    |                        |
| 287       | EA   | ARUr/UM       | Casa del carrer de Sant Pau, 9  | 400206, 4565658 | XX                 | Desconegut                                | Carrer de Sant Pau, 9  | Casc Antic-Centre | SU (sòl urbà)<br>9. NUCLI ANTIC<br>9a. Nucli Antic regulat pel PE del Patrimoni Arq.<br>R1 Residencial, Nucli antic. | Inventari del Patrimoni Cultural de Sitges. Fitxa núm. 2873 | BCIL<br>Tipus IV<br>Fitxa núm. 287<br>Conjunt núm. 13 | BCIL<br>NP3 Parcial i NP4 Ambiental | EA 14       |                    |                        |
| 288       | EA   | ARUr/UM       | Casa del carrer de Sant Pau, 23 | 400210, 4565625 | XX                 | Desconegut                                | Carrer de Sant Pau, 23 | Casc Antic-Centre | SU (sòl urbà)<br>9. NUCLI ANTIC<br>9a. Nucli Antic regulat pel PE del Patrimoni Arq.<br>R1 Residencial, Nucli antic. | Inventari del Patrimoni Cultural de Sitges. Fitxa núm. 388  | BCIL<br>Tipus IV<br>Fitxa núm. 288<br>Conjunt núm. 13 | BCIL<br>NP3 Parcial i NP4 Ambiental | EA 14       |                    |                        |
| 289       | EA   | ARUr/UM       | Casa del carrer de Sant Pau, 25 | 400206, 4565619 | XIX                | Desconegut                                | Carrer de Sant Pau, 25 | Casc Antic-Centre | SU (sòl urbà)<br>9. NUCLI ANTIC<br>9a. Nucli Antic regulat pel PE del Patrimoni Arq.<br>R1 Residencial, Nucli antic. | Inventari del Patrimoni Cultural de Sitges. Fitxa núm. 289  | BCIL<br>Tipus IV<br>Fitxa núm. 289<br>Conjunt núm. 13 | BCIL<br>NP3 Parcial i NP4 Ambiental | EA 14       |                    |                        |
| 290       | EA   | ARUr/UM       | Casa del carrer de Sant Pau, 29 | 400208, 4565607 | XIX. Reforma 2008. | Desconegut                                | Carrer de Sant Pau, 29 | Casc Antic-Centre | SU (sòl urbà)<br>9. NUCLI ANTIC<br>9a. Nucli Antic regulat pel PE del Patrimoni Arq.<br>R1 Residencial, Nucli antic. | Inventari del Patrimoni Cultural de Sitges. Fitxa núm. 290  | BCIL<br>Tipus V<br>Fitxa núm. 290<br>Conjunt núm. 13  | BCIL<br>NP3 Parcial i NP4 Ambiental | EA 14       |                    |                        |
| 291       | EA   | ARUr/UM       | Casa Llorenç Montserrat         | 400209, 4565574 | 1915               | Desconegut                                | Carrer de Sant Pau, 43 | Casc Antic-Centre | SU (sòl urbà)<br>9. NUCLI ANTIC<br>9a. Nucli Antic regulat pel PE del Patrimoni Arq.<br>R1 Residencial, Nucli antic. | Inventari del Patrimoni Cultural de Sitges. Fitxa núm. 291  | BCIL<br>Tipus IV<br>Fitxa núm. 291<br>Conjunt núm. 13 | BCIL<br>NP3 Parcial i NP4 Ambiental | EA 14       |                    |                        |
| 292       | EA   | ARUr/UM       | Casa del carrer de Sant Pau, 45 | 400211, 4565566 | 2a meitat S. XIX   | Desconegut                                | Carrer de Sant Pau, 45 | Casc Antic-Centre | SU (sòl urbà)<br>9. NUCLI ANTIC<br>9a. Nucli Antic regulat pel PE del Patrimoni Arq.<br>R1 Residencial, Nucli antic. | Inventari del Patrimoni Cultural de Sitges. Fitxa núm. 292  | BCIL<br>Tipus IV<br>Fitxa núm. 292<br>Conjunt núm. 13 | BCIL<br>NP3 Parcial i NP4 Ambiental | EA 14       |                    |                        |
| 293       | EA   | ARUr/UM       | Casa del carrer de Sant Pau, 8  | 400194, 4565651 | 1918               | Desconegut                                | Carrer de Sant Pau, 8  | Casc Antic-Centre | SU (sòl urbà)<br>9. NUCLI ANTIC<br>9a. Nucli Antic regulat pel PE del Patrimoni Arq.<br>R1 Residencial, Nucli antic. | Inventari del Patrimoni Cultural de Sitges. Fitxa núm. 293  | BCIL<br>Tipus IV<br>Fitxa núm. 293<br>Conjunt núm. 14 | BCIL<br>NP3 Parcial i NP4 Ambiental | EA 14       |                    |                        |



**QUADRE RESUM DELS BÉNS ARQUITECTÒNICS DEL PEC- 1991**

| NÚM ELEM. | CODI | CLASSIFICACIÓ | DENOMINACIÓ                          | UTM             | ÈPOCA               | AUTORIA                                   | ADREÇA   | INDRET            | POUM SITGES 2006   | INVENTARIS PREVIS  | PROTECCIÓ EXISTENT PEPPAC                             | NIVELL DE PROTECCIÓ MODIF. PEPPAC   | NÚM. PLÀNOL | PLÀNOL EMPLAÇAMENT | FOTOGRAFIA - 2012/2013 |
|-----------|------|---------------|--------------------------------------|-----------------|---------------------|---|--|-------------------|--|--|---|-------------------------------------|-------------|--------------------|------------------------|
| 294       | EA   | ARUr/UM       | Casa del carrer de Sant Pau, 20      | 400193, 4565614 | Final S. XIX        | Desconegut                                | Carrer de Sant Pau, 20                           | Casc Antic-Centre | SU (sòl urbà)<br>9. NUCLI ANTIC<br>9a. Nucli Antic regulat pel PE del Patrimoni Arq.<br>R1 Residencial, Nucli antic. | Inventari del Patrimoni Cultural de Sitges. Fitxa núm. 294 | BCIL<br>Tipus IV<br>Fitxa núm. 294<br>Conjunt núm. 14 | BCIL<br>NP3 Parcial i NP4 Ambiental | EA 14       |                    |                        |
| 295       | EA   | ARUr/UM       | Casa Agustí Amell i Milà; Casa Amell | 400193, 4565604 | 1853. Reforma 2002. | Elies Rogent i Amat, arq.                 | Carrer de Sant Pau, 24 ; Carrer de Sant Pere, 19 | Casc Antic-Centre | SU (sòl urbà)<br>9. NUCLI ANTIC<br>9a. Nucli Antic regulat pel PE del Patrimoni Arq.<br>R1 Residencial, Nucli antic. | Inventari del Patrimoni Cultural de Sitges. Fitxa núm. 295 | BCIL<br>Tipus IV<br>Fitxa núm. 295<br>Conjunt núm. 14 | BCIL<br>NP3 Parcial i NP4 Ambiental | EA 14       |                    |                        |
| 296       | EA   | ARUr/UM       | Casa del carrer de Sant Pau, 26      | 400192, 4565595 | XX                  | Josep Emili Hernández Cros                | Carrer de Sant Pau, 26                           | Casc Antic-Centre | SU (sòl urbà)<br>9. NUCLI ANTIC<br>9a. Nucli Antic regulat pel PE del Patrimoni Arq.<br>R1 Residencial, Nucli antic. | Inventari del Patrimoni Cultural de Sitges. Fitxa núm. 296 | BCIL<br>Tipus IV<br>Fitxa núm. 296<br>Conjunt núm. 14 | BCIL<br>NP3 Parcial i NP4 Ambiental | EA 14       |                    |                        |
| 297       | EA   | ARUr/UM       | Casa del carrer de Sant Pere, 7      | 400168, 4565639 | 1850                | Desconegut                                | Carrer de Sant Pere, 7                           | Casc Antic-Centre | SU (sòl urbà)<br>9. NUCLI ANTIC<br>9a. Nucli Antic regulat pel PE del Patrimoni Arq.<br>R1 Residencial, Nucli antic. | Inventari del Patrimoni Cultural de Sitges. Fitxa núm. 297 | BCIL<br>Tipus IV<br>Fitxa núm. 297<br>Conjunt núm. 14 | BCIL<br>NP3 Parcial i NP4 Ambiental | EA 14       |                    |                        |
| 298       | EA   | ARUr/UM       | Casa del carrer de Sant Pere, 9      | 400169, 4565633 | XIX                 | Desconegut                                | Carrer de Sant Pere, 9                           | Casc Antic-Centre | SU (sòl urbà)<br>9. NUCLI ANTIC<br>9a. Nucli Antic regulat pel PE del Patrimoni Arq.<br>R1 Residencial, Nucli antic. | Inventari del Patrimoni Cultural de Sitges. Fitxa núm. 298 | BCIL<br>Tipus V<br>Fitxa núm. 298<br>Conjunt núm. 14  | BCIL<br>NP4 Ambiental               | EA 14       |                    |                        |
| 299       | EA   | ARUr/UM       | Casa del carrer de Sant Pere, 11     | 400171, 4565625 | Al llinda, 1796     | Desconegut                                | Carrer de Sant Pere, 11                          | Casc Antic-Centre | SU (sòl urbà)<br>9. NUCLI ANTIC<br>9a. Nucli Antic regulat pel PE del Patrimoni Arq.<br>R1 Residencial, Nucli antic. | Inventari del Patrimoni Cultural de Sitges. Fitxa núm. 299 | BCIL<br>Tipus IV<br>Fitxa núm. 299<br>Conjunt núm. 14 | BCIL<br>NP3 Parcial i NP4 Ambiental | EA 14       |                    |                        |
| 300       | EA   | ARUr/UM       | Casa Josep Robert                    | 400172, 4565617 | 1921                | Josep M. Martino Arroyo, arq. (1881-1957) | Carrer de Sant Pere, 13                          | Casc Antic-Centre | SU (sòl urbà)<br>9. NUCLI ANTIC<br>9a. Nucli Antic regulat pel PE del Patrimoni Arq.<br>R1 Residencial, Nucli antic. | Inventari del Patrimoni Cultural de Sitges. Fitxa núm. 300 | BCIL<br>Tipus IV<br>Fitxa núm. 300<br>Conjunt núm. 14 | BCIL<br>NP3 Parcial i NP4 Ambiental | EA 14       |                    |                        |
| 301       | EA   | ARUr/UM       | Jardí de la Casa Amell               | 400174, 4565596 | 1856. Reforma 2002. | Elies Rogent i Amat, arq.                 | Carrer de Sant Pere, 19 ; Carrer de Sant Pau, 24 | Casc Antic-Centre | SU (sòl urbà)<br>9. NUCLI ANTIC<br>9a. Nucli Antic regulat pel PE del Patrimoni Arq.<br>R1 Residencial, Nucli antic. |  | BCIL<br>Tipus IV<br>Fitxa núm. 301<br>Conjunt núm. 14 | BCIL<br>NP4 Ambiental               | EA 14       |                    |                        |

**QUADRE RESUM DELS BÉNS ARQUITECTÒNICS DEL PEC- 1991**

| NÚM ELEM. | CODI | CLASSIFICACIÓ | DENOMINACIÓ   | UTM             | ÈPOCA                                      | AUTORIA                                   | ADREÇA                           | INDRET            | POUM SITGES 2006   | INVENTARIS PREVIS  | PROTECCIÓ EXISTENT PEPPAC                             | NIVELL DE PROTECCIÓ MODIF. PEPPAC   | NÚM. PLÀNOL | PLÀNOL EMPLAÇAMENT | FOTOGRAFIA - 2012/2013 |
|-----------|------|---------------|---|-----------------|--|---|----------------------------------|-------------------|--|--|---|-------------------------------------|-------------|--------------------|------------------------|
| 302       | EA   | ARUr/UM       | Casa del carrer de Sant Pere, 27                      | 400173, 4565573 | XIX  | Desconegut                                | Carrer de Sant Pere, 27          | Casc Antic-Centre | SU (sòl urbà)<br>9. NUCLI ANTIC<br>9a. Nucli Antic regulat pel PE del Patrimoni Arq.<br>R1 Residencial, Nucli antic. | Inventari del Patrimoni Cultural de Sitges. Fitxa núm. 302 | BCIL<br>Tipus V<br>Fitxa núm. 302<br>Conjunt núm. 14  | BCIL<br>NP4 Ambiental               | EA 14       |                    |                        |
| 303       | EA   | ARUr/UM       | Hostal Residència (Antiga Casa)                       | 400155, 4565615 | 1869 (a la llinda)                         | Desconegut                                | Carrer de Sant Pere, 22          | Casc Antic-Centre | SU (sòl urbà)<br>9. NUCLI ANTIC<br>9b. Nucli Antic regulat pel PE del Patrimoni Arq.<br>R1 Residencial, Nucli antic. | Inventari del Patrimoni Cultural de Sitges. Fitxa núm. 303 | BCIL<br>Tipus IV<br>Fitxa núm. 303                    | BCIL<br>NP4 Ambiental               | EA 14       |                    |                        |
| 304       | EA   | ARUr/UM       | Casa Bacardi; Casa (A.B.) del carrer de Sant Pere, 22 | 400155, 4565609 | 1860 (reformada el 1900).<br>Reforma 2000. | Desconegut                                | Carrer de Sant Pere, 24          | Casc Antic-Centre | SU (sòl urbà)<br>9. NUCLI ANTIC<br>9b. Nucli Antic regulat pel PE del Patrimoni Arq.<br>R1 Residencial, Nucli antic. | Inventari del Patrimoni Cultural de Sitges. Fitxa núm. 304 | BCIL<br>Tipus IV<br>Fitxa núm. 304                    | BCIL<br>NP3 Parcial i NP4 Ambiental | EA 14       |                    |                        |
| 305       | EA   | ARUr/UM       | Casa A. Panyella                                      | 400438, 4565832 | 1924                                       | Josep M. Martino Arroyo, arq. (1881-1957) | Carrer de Sant Sebastià, 3       | Casc Antic-Centre | SU (sòl urbà)<br>9. NUCLI ANTIC<br>9a. Nucli Antic regulat pel PE del Patrimoni Arq.<br>R1 Residencial, Nucli antic. | Inventari del Patrimoni Cultural de Sitges. Fitxa núm. 305 | BCIL<br>Tipus IV<br>Fitxa núm. 305<br>Conjunt núm. 20 | BCIL<br>NP3 Parcial i NP4 Ambiental | EA 14       |                    |                        |
| 306       | EA   | ARUr/UM       | Casa del carrer de Sant Sebastià, 5                   | 400441, 4565826 | 1890                                       | Desconegut                                | Carrer de Sant Sebastià, 5       | Casc Antic-Centre | SU (sòl urbà)<br>9. NUCLI ANTIC<br>9a. Nucli Antic regulat pel PE del Patrimoni Arq.<br>R1 Residencial, Nucli antic. | Inventari del Patrimoni Cultural de Sitges. Fitxa núm. 306 | BCIL<br>Tipus IV<br>Fitxa núm. 306<br>Conjunt núm. 20 | BCIL<br>NP3 Parcial i NP4 Ambiental | EA 14       |                    |                        |
| 307       | EA   | ARUr/UM       | Casa del carrer de Sant Sebastià, 7 - 13 bis          | 400447, 4565814 | 1850. Reforma 1999 - 2004.                 | Desconegut                                | Carrer de Sant Sebastià, 7-13bis | Casc Antic-Centre | SU (sòl urbà)<br>9. NUCLI ANTIC<br>9a. Nucli Antic regulat pel PE del Patrimoni Arq.<br>R1 Residencial, Nucli antic. | Inventari del Patrimoni Cultural de Sitges. Fitxa núm. 307 | BCIL<br>Tipus IV<br>Fitxa núm. 307<br>Conjunt núm. 20 | BCIL<br>NP4 Ambiental               | EA 14       |                    |                        |
| 308       | EA   | ARUr/UM       | Casa del carrer de Sant Sebastià, 25 - 29             | 400470, 4565761 | Reforma 2003.                              | Desconegut                                | Carrer de Sant Sebastià, 25-29   | Casc Antic-Centre | SU (sòl urbà)<br>9. NUCLI ANTIC<br>9a. Nucli Antic regulat pel PE del Patrimoni Arq.<br>R1 Residencial, Nucli antic. | Inventari del Patrimoni Cultural de Sitges. Fitxa núm. 308 | BCIL<br>Tipus IV<br>Fitxa núm. 308<br>Conjunt núm. 20 | BCIL<br>NP3 Parcial i NP4 Ambiental | EA 14       |                    |                        |
| 309       | EA   | ARUr/UM       | Casa del carrer de Sant Sebastià, 33                  | 400468, 4565751 | 1945. Reforma 2000.                        | Desconegut                                | Carrer de Sant Sebastià, 33      | Casc Antic-Centre | SU (sòl urbà)<br>9. NUCLI ANTIC<br>9a. Nucli Antic regulat pel PE del Patrimoni Arq.<br>R1 Residencial, Nucli antic. | Inventari del Patrimoni Cultural de Sitges. Fitxa núm. 309 | BCIL<br>Tipus IV<br>Fitxa núm. 309<br>Conjunt núm. 20 | BCIL<br>NP4 Ambiental               | EA 14       |                    |                        |



**QUADRE RESUM DELS BÉNS ARQUITECTÒNICS DEL PEC- 1991**

| NÚM ELEM. | CODI | CLASSIFICACIÓ | DENOMINACIÓ                               | UTM             | ÈPOCA                    | AUTORIA    | ADREÇA                         | INDRET            | POUM SITGES 2006   | INVENTARIS PREVIS  | PROTECCIÓ EXISTENT PEPPAC                             | NIVELL DE PROTECCIÓ MODIF. PEPPAC       | NÚM. PLÀNOL | PLÀNOL EMPLAÇAMENT | FOTOGRAFIA - 2012/2013 |
|-----------|------|---------------|---|-----------------|--------------------------|------------|--------------------------------|-------------------|--|--|---|---|-------------|--------------------|------------------------|
| 310       | EA   | ARUr/UM       | Casa del carrer de Sant Sebastià, 6       | 400428, 4565819 | 1850. Reforma 2014 - 15. | Desconegut | Carrer de Sant Sebastià, 6     | Casc Antic-Centre | SU (sòl urbà)<br>9. NUCLI ANTIC<br>9a. Nucli Antic regulat pel PE del Patrimoni Arq.<br>R1 Residencial, Nucli antic. | Inventari del Patrimoni Cultural de Sitges. Fitxa núm. 310   | BCIL<br>Tipus V<br>Fitxa núm. 310<br>Conjunt núm. 19  | BCIL<br>NP4 Ambiental NP5 Documental    | EA 14       |                    |                        |
| 311       | EA   | ARUr/UM       | Casa del carrer de Sant Sebastià, 8       | 400433, 4565815 | 1850                     | Desconegut | Carrer de Sant Sebastià, 8     | Casc Antic-Centre | SU (sòl urbà)<br>9. NUCLI ANTIC<br>9a. Nucli Antic regulat pel PE del Patrimoni Arq.<br>R1 Residencial, Nucli antic. | Inventari del Patrimoni Cultural de Sitges. Fitxa núm. 311   | BCIL<br>Tipus IV<br>Fitxa núm. 311<br>Conjunt núm. 19 | BCIL<br>NP4 Ambiental                   | EA 14       |                    |                        |
| 312       | EA   | ARUr/UM       | Casa del carrer de Sant Sebastià, 10      | 400435, 4565809 | inici S. XIX             | Desconegut | Carrer de Sant Sebastià, 10    | Casc Antic-Centre | SU (sòl urbà)<br>9. NUCLI ANTIC<br>9a. Nucli Antic regulat pel PE del Patrimoni Arq.<br>R1 Residencial, Nucli antic. | Inventari del Patrimoni Cultural de Sitges. Fitxa núm. 312   | BCIL<br>Tipus V<br>Fitxa núm. 312<br>Conjunt núm. 19  | BCIL<br>NP3 Parcial i NP4 Ambiental     | EA 14       |                    |                        |
| 313       | EA   | ARUr/UM       | Casa del carrer de Sant Sebastià, 22 - 30 | 400447, 4565767 | XIX-XX. Reforma 2001.    | Desconegut | Carrer de Sant Sebastià, 22-30 | Casc Antic-Centre | SU (sòl urbà)<br>9. NUCLI ANTIC<br>9a. Nucli Antic regulat pel PE del Patrimoni Arq.<br>R1 Residencial, Nucli antic. | Inventari del Patrimoni Cultural de Sitges. Fitxa núm. 313   | BCIL<br>Tipus V<br>Fitxa núm. 313<br>Conjunt núm. 19  | BCIL<br>NP3 Parcial i NP4 Ambiental     | EA 14       |                    |                        |
| 314       | EA   | Arbre         | Pi del carrer de Sant Sebastià            | 400489, 4565656 |                          |            | Carrer de Sant Sebastià, 54    | Casc Antic-Centre | SU (sòl urbà)<br>9. NUCLI ANTIC<br>9b. Nucli Antic regulat pel PE del Patrimoni Arq.<br>R1 Residencial, Nucli antic. |  | BCIL<br>Tipus IV<br>Fitxa núm. 314                    | BCIL<br>NP2 Conservació NP4 Ambiental   | EA 14       |                    |                        |
| 315       | EA   | ARUr/UM       | Casa del carrer d'en Tacó, 5              | 400337, 4565596 | XVII-XIX                 | Desconegut | Carrer d'en Tacó, 5            | Casc Antic-Centre | SU (sòl urbà)<br>9. NUCLI ANTIC<br>9a. Nucli Antic regulat pel PE del Patrimoni Arq.<br>R1 Residencial, Nucli antic. | Inventari del Patrimoni Cultural de Sitges. Fitxa núm. 315<br>Inventari del Patrimoni Cultural Immoble.<br>Núm. Reg. 11954 | BCIL<br>Tipus V<br>Fitxa núm. 315<br>Conjunt núm. 6   | BCIL<br>NP4 Ambiental<br>Nivell 6 (AEA) | EA 14       |                    |                        |
| 316       | EA   | ARUr/UM       | Casa del carrer d'en Tacó, 7              | 400330, 4565590 | 1800-50                  | Desconegut | Carrer d'en Tacó, 7            | Casc Antic-Centre | SU (sòl urbà)<br>9. NUCLI ANTIC<br>9a. Nucli Antic regulat pel PE del Patrimoni Arq.<br>R1 Residencial, Nucli antic. | Inventari del Patrimoni Cultural de Sitges. Fitxa núm. 316<br>Inventari del Patrimoni Cultural Immoble.<br>Núm. reg. 11954 | BCIL<br>Tipus IV<br>Fitxa núm. 316<br>Conjunt núm. 6  | BCIL<br>NP4 Ambiental<br>Nivell 6 (AEA) | EA 14       |                    |                        |
| 317       | EA   | ARUr/UM       | Casa del carrer d'en Tacó, 9              | 400327, 4565586 | 1800-50                  | Desconegut | Carrer d'en Tacó, 9            | Casc Antic-Centre | SU (sòl urbà)<br>9. NUCLI ANTIC<br>9a. Nucli Antic regulat pel PE del Patrimoni Arq.<br>R1 Residencial, Nucli antic. | Inventari del Patrimoni Cultural de Sitges. Fitxa núm. 317<br>Inventari del Patrimoni Cultural Immoble.<br>Núm. reg. 11954 | BCIL<br>Tipus V<br>Fitxa núm. 317<br>Conjunt núm. 6   | BCIL<br>NP4 Ambiental<br>Nivell 6 (AEA) | EA 14       |                    |                        |

| NÚM ELEM. | CODI | CLASSIFICACIÓ | DENOMINACIÓ                           | UTM             | ÈPOCA                   | AUTORIA                 | ADREÇA                       | INDRET            | POUM SITGES 2006   | INVENTARIS PREVIS   | PROTECCIÓ EXISTENT PEPPAC                            | NIVELL DE PROTECCIÓ MODIF. PEPPAC                     | NÚM. PLÀNOL | PLÀNOL EMPLAÇAMENT | FOTOGRAFIA - 2012/2013 |
|-----------|------|---------------|---------------------------------------|-----------------|-------------------------|-------------------------|------------------------------|-------------------|--|---|--|---|-------------|--------------------|------------------------|
| 318       | EA   | ARUr/UM       | Casa del carrer d'en Tacó, 11         | 400326, 4565581 | 1800                    | Desconegut              | Carrer d'en Tacó, 11         | Casc Antic-Centre | SU (sòl urbà)<br>9. NUCLI ANTIC<br>9a. Nucli Antic regulat pel PE del Patrimoni Arq.<br>R1 Residencial, Nucli antic.                   | Inventari del Patrimoni Cultural de Sitges. Fitxa núm. 318<br>Inventari del Patrimoni Cultural Immobile.<br>Núm. reg. 11954 | BCIL<br>Tipus IV<br>Fitxa núm. 318<br>Conjunt núm. 6 | BCIL<br>NP4 Ambiental<br>Nivell 6 (AEA)               | EA 14       |                    |                        |
| 319       | EA   | ARUr/UM       | Casa del carrer d'en Tacó, 13         | 400322, 4565577 | 1850                    | Desconegut              | Carrer d'en Tacó, 13         | Casc Antic-Centre | SU (sòl urbà)<br>9. NUCLI ANTIC<br>9a. Nucli Antic regulat pel PE del Patrimoni Arq.<br>R1 Residencial, Nucli antic.                   | Inventari del Patrimoni Cultural de Sitges. Fitxa núm. 319<br>Inventari del Patrimoni Cultural Immobile.<br>Núm. reg. 11954 | BCIL<br>Tipus IV<br>Fitxa núm. 319<br>Conjunt núm. 6 | BCIL<br>NP4 Ambiental<br>Nivell 6 (AEA)               | EA 14       |                    |                        |
| 320       | EA   | ARUr/UM       | Casa Josep Vías                       | 400319, 4565567 | 1904. Reforma 2003.     | Josep Pujol Brull, arq. | Carrer d'en Tacó, 15         | Casc Antic-Centre | SU (sòl urbà)<br>9. NUCLI ANTIC<br>9a. Nucli Antic regulat pel PE del Patrimoni Arq.<br>R1 Residencial, Nucli antic.                   | Inventari del Patrimoni Cultural de Sitges. Fitxa núm. 320<br>Inventari del Patrimoni Cultural Immobile.<br>Núm. reg. 11954 | BCIL<br>Tipus IV<br>Fitxa núm. 320<br>Conjunt núm. 6 | BCIL<br>NP3 Parcial i NP4 Ambiental<br>Nivell 6 (AEA) | EA 14       |                    |                        |
| 321       | EA   | ARUr/UM       | Casa del carrer d'en Tacó, 17         | 400319, 4565560 | 1850. Reforma 1998.     | Desconegut              | Carrer d'en Tacó, 17         | Casc Antic-Centre | SU (sòl urbà)<br>9. NUCLI ANTIC<br>9a. Nucli Antic regulat pel PE del Patrimoni Arq.<br>R1 Residencial, Nucli antic.                   | Inventari del Patrimoni Cultural de Sitges. Fitxa núm. 321<br>Inventari del Patrimoni Cultural Immobile.<br>Núm. reg. 11954 | BCIL<br>Tipus IV<br>Fitxa núm. 321<br>Conjunt núm. 6 | BCIL<br>NP4 Ambiental<br>Nivell 6 (AEA)               | EA 14       |                    |                        |
| 322       | EA   | ARUr/UM       | Casa del carrer d'Artur Carbonell, 17 | 400112, 4565936 | XIX                     | Desconegut              | Carrer d'Artur Carbonell, 17 | Casc Antic-Centre | SU (sòl urbà)<br>10. EDIFICACIÓ SEGONS ALINIACIÓ A VIAL<br>10c. Edificació alineada de PB+3PP+àtic<br>R2 Residencial, Urbà tradicional | Inventari del Patrimoni Cultural de Sitges. Fitxa núm. 322  | BCIL<br>Tipus IV<br>Fitxa núm. 322                   | BCIL<br>NP3 Parcial i NP4 Ambiental                   | EA 14       |                    |                        |
| 323       | EA   | ARUr/UM       | Casa del carrer d'en Tacó, 4          | 400337, 4565615 | 1800-50                 | Desconegut              | Carrer d'en Tacó, 4          | Casc Antic-Centre | SU (sòl urbà)<br>9. NUCLI ANTIC<br>9a. Nucli Antic regulat pel PE del Patrimoni Arq.<br>R1 Residencial, Nucli antic.                   | Inventari del Patrimoni Cultural de Sitges. Fitxa núm. 323<br>Inventari del Patrimoni Cultural Immobile.<br>Núm. reg. 11954 | BCIL<br>Tipus IV<br>Fitxa núm. 323<br>Conjunt núm. 8 | BCIL<br>NP4 Ambiental<br>Nivell 6 (AEA)               | EA 14       |                    |                        |
| 324       | EA   | ARUr/UM       | Casa del carrer d'en Tacó, 6          | 400332, 4565610 | XIX-XX                  | Desconegut              | Carrer d'en Tacó, 6          | Casc Antic-Centre | SU (sòl urbà)<br>9. NUCLI ANTIC<br>9a. Nucli Antic regulat pel PE del Patrimoni Arq.<br>R1 Residencial, Nucli antic.                   | Inventari del Patrimoni Cultural de Sitges. Fitxa núm. 324<br>Inventari del Patrimoni Cultural Immobile.<br>Núm. reg. 11954 | BCIL<br>Tipus V<br>Fitxa núm. 324<br>Conjunt núm. 8  | BCIL<br>NP4 Ambiental<br>Nivell 6 (AEA)               | EA 14       |                    |                        |
| 325       | EA   | ARUr/UM       | Casa del carrer d'en Tacó, 8          | 400328, 4565606 | XIX. Reforma 1998 - 99. | Desconegut              | Carrer d'en Tacó, 8          | Casc Antic-Centre | SU (sòl urbà)<br>9. NUCLI ANTIC<br>9a. Nucli Antic regulat pel PE del Patrimoni Arq.<br>R1 Residencial, Nucli antic.                   | Inventari del Patrimoni Cultural de Sitges. Fitxa núm. 325<br>Inventari del Patrimoni Cultural Immobile.<br>Núm. reg. 11954 | BCIL<br>Tipus V<br>Fitxa núm. 325<br>Conjunt núm. 8  | BCIL<br>NP4 Ambiental<br>Nivell 6 (AEA)               | EA 14       |                    |                        |






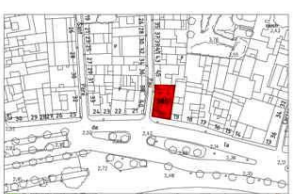

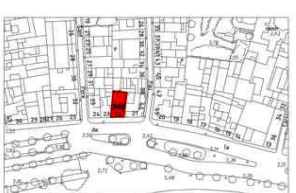

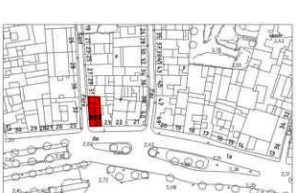

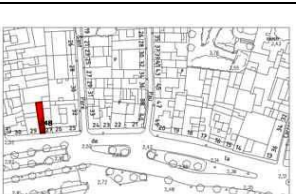





**QUADRE RESUM DELS BÉNS ARQUITECTÒNICS DEL PEC- 1991**

| NÚM ELEM. | CODI | CLASSIFICACIÓ | DENOMINACIÓ                   | UTM             | ÈPOCA                             | AUTORIA    | ADREÇA               | INDRET            | POUM SITGES 2006   | INVENTARIS PREVIS   | PROTECCIÓ EXISTENT PEPPAC                            | NIVELL DE PROTECCIÓ MODIF. PEPPAC                     | NÚM. PLÀNOL | PLÀNOL EMPLAÇAMENT | FOTOGRAFIA - 2012/2013 |
|-----------|------|---------------|-------------------------------|-----------------|-----------------------------------|------------|----------------------|-------------------|--|---|--|---|-------------|--------------------|------------------------|
| 326       | EA   | ARUr/UM       | Casa del carrer d'en Tacó, 10 | 400324, 4565598 | 1800-50. Reforma 2005.            | Desconegut | Carrer d'en Tacó, 10 | Casc Antic-Centre | SU (sòl urbà)<br>9. NUCLI ANTIC<br>9a. Nucli Antic regulat pel PE del Patrimoni Arq.<br>R1 Residencial, Nucli antic. | Inventari del Patrimoni Cultural de Sitges. Fitxa núm. 326<br>Inventari del Patrimoni Cultural Immobile.<br>Núm. reg. 11954 | BCIL<br>Tipus IV<br>Fitxa núm. 326<br>Conjunt núm. 8 | BCIL<br>NP4 Ambiental<br>Nivell 6 (AEA)               | EA 14       |                    |                        |
| 327       | EA   | ARUr/UM       | Casa del carrer d'en Tacó, 12 | 400321, 4565593 | 1692                              | Desconegut | Carrer d'en Tacó, 12 | Casc Antic-Centre | SU (sòl urbà)<br>9. NUCLI ANTIC<br>9a. Nucli Antic regulat pel PE del Patrimoni Arq.<br>R1 Residencial, Nucli antic. | Inventari del Patrimoni Cultural de Sitges. Fitxa núm. 327<br>Inventari del Patrimoni Cultural Immobile.<br>Núm. reg. 11954 | BCIL<br>Tipus IV<br>Fitxa núm. 327<br>Conjunt núm. 8 | BCIL<br>NP3 Parcial i NP4 Ambiental<br>Nivell 6 (AEA) | EA 14       |                    |                        |
| 328       | EA   | ARUr/UM       | Casa del carrer d'en Tacó, 14 | 400319, 4565590 | segons llista 1804. Reforma 2007. | Desconegut | Carrer d'en Tacó, 14 | Casc Antic-Centre | SU (sòl urbà)<br>9. NUCLI ANTIC<br>9a. Nucli Antic regulat pel PE del Patrimoni Arq.<br>R1 Residencial, Nucli antic. | Inventari del Patrimoni Cultural de Sitges. Fitxa núm. 328<br>Inventari del Patrimoni Cultural Immobile.<br>Núm. reg. 11954 | BCIL<br>Tipus IV<br>Fitxa núm. 328<br>Conjunt núm. 8 | BCIL<br>NP4 Ambiental<br>Nivell 6 (AEA)               | EA 14       |                    |                        |
| 329       | EA   | ARUr/UM       | Casa del carrer d'en Tacó, 16 | 400315, 4565584 | XIX                               | Desconegut | Carrer d'en Tacó, 16 | Casc Antic-Centre | SU (sòl urbà)<br>9. NUCLI ANTIC<br>9a. Nucli Antic regulat pel PE del Patrimoni Arq.<br>R1 Residencial, Nucli antic. | Inventari del Patrimoni Cultural de Sitges. Fitxa núm. 329<br>Inventari del Patrimoni Cultural Immobile.<br>Núm. reg. 11954 | BCIL<br>Tipus V<br>Fitxa núm. 329<br>Conjunt núm. 8  | BCIL<br>NP4 Ambiental<br>Nivell 6 (AEA)               | EA 14       |                    |                        |
| 330       | EA   | ARUr/UM       | Casa del carrer d'en Tacó, 18 | 400311, 4565580 | segons llista 1793. Reforma 1997. | Desconegut | Carrer d'en Tacó, 18 | Casc Antic-Centre | SU (sòl urbà)<br>9. NUCLI ANTIC<br>9a. Nucli Antic regulat pel PE del Patrimoni Arq.<br>R1 Residencial, Nucli antic. | Inventari del Patrimoni Cultural de Sitges. Fitxa núm. 330<br>Inventari del Patrimoni Cultural Immobile.<br>Núm. reg. 11954 | BCIL<br>Tipus IV<br>Fitxa núm. 330<br>Conjunt núm. 8 | BCIL<br>NP4 Ambiental<br>Nivell 6 (AEA)               | EA 14       |                    |                        |
| 331       | EA   | ARUr/UM       | Casa del carrer d'en Tacó, 20 | 400309, 4565572 | XIX-XX                            | Desconegut | Carrer d'en Tacó, 20 | Casc Antic-Centre | SU (sòl urbà)<br>9. NUCLI ANTIC<br>9a. Nucli Antic regulat pel PE del Patrimoni Arq.<br>R1 Residencial, Nucli antic. | Inventari del Patrimoni Cultural de Sitges. Fitxa núm. 331<br>Inventari del Patrimoni Cultural Immobile.<br>Núm. reg. 11954 | BCIL<br>Tipus IV<br>Fitxa núm. 331<br>Conjunt núm. 8 | BCIL<br>NP4 Ambiental<br>Nivell 6 (AEA)               | EA 14       |                    |                        |
| 332       | EA   | ARUr/UM       | Casa del carrer d'en Tacó, 22 | 400308, 4565567 | segons llista 1803                | Desconegut | Carrer d'en Tacó, 22 | Casc Antic-Centre | SU (sòl urbà)<br>9. NUCLI ANTIC<br>9a. Nucli Antic regulat pel PE del Patrimoni Arq.<br>R1 Residencial, Nucli antic. | Inventari del Patrimoni Cultural de Sitges. Fitxa núm. 332<br>Inventari del Patrimoni Cultural Immobile.<br>Núm. reg. 11954 | BCIL<br>Tipus IV<br>Fitxa núm. 332<br>Conjunt núm. 8 | BCIL<br>NP4 Ambiental<br>Nivell 6 (AEA)               | EA 14       |                    |                        |
| 333       | EA   | ARUr/UM       | Casa del carrer d'en Tacó, 24 | 400305, 4565562 | XX. Reforma 1996.                 | Desconegut | Carrer d'en Tacó, 24 | Casc Antic-Centre | SU (sòl urbà)<br>9. NUCLI ANTIC<br>9a. Nucli Antic regulat pel PE del Patrimoni Arq.<br>R1 Residencial, Nucli antic. | Inventari del Patrimoni Cultural de Sitges. Fitxa núm. 333<br>Inventari del Patrimoni Cultural Immobile.<br>Núm. reg. 11954 | BCIL<br>Tipus V<br>Fitxa núm. 333<br>Conjunt núm. 8  | BCIL<br>NP4 Ambiental<br>Nivell 6 (AEA)               | EA 14       |                    |                        |

| NÚM ELEM. | CODI | CLASSIFICACIÓ | DENOMINACIÓ                                     | UTM             | ÈPOCA   | AUTORIA  | ADREÇA   | INDRET               | POUM SITGES 2006   | INVENTARIS PREVIS  | PROTECCIÓ EXISTENT PEPPAC                                  | NIVELL DE PROTECCIÓ MODIF. PEPPAC                               | NÚM. PLÀNOL | PLÀNOL EMPLAÇAMENT | FOTOGRAFIA - 2012/2013 |
|-----------|------|---------------|---|-----------------|---|--|--|----------------------|--|--|--|---|-------------|--------------------|------------------------|
| 334       | EA   | ARUr/UM       | Casa del carrer d'en Tacó, 26                   | 400303, 4565557 | XVII-XIX. Reforma 1998-99.                        | Desconegut   | Carrer d'en Tacó, 26                                   | Casc Antic-Centre    | SU (sòl urbà)<br>9. NUCLI ANTIC<br>9a. Nucli Antic regulat pel PE del Patrimoni Arq.<br>R1 Residencial, Nucli antic. | Inventari del Patrimoni Cultural de Sitges. Fitxa núm. 334<br>Inventari del Patrimoni Cultural Immobile.<br>Núm. reg. 11954  | BCIL<br>Tipus V<br>Fitxa núm. 334<br>Conjunt núm. 8        | BCIL<br>NP4 Ambiental<br>Nivell 6 (AEA)                         | EA 14       |                    |                        |
| 335       | EA   | ARUr/UM       | Casa del carrer d'en Tacó, 28                   | 400302, 4565551 | XIX   | Desconegut   | Carrer d'en Tacó, 28                                   | Casc Antic-Centre    | SU (sòl urbà)<br>9. NUCLI ANTIC<br>9a. Nucli Antic regulat pel PE del Patrimoni Arq.<br>R1 Residencial, Nucli antic. | Inventari del Patrimoni Cultural de Sitges. Fitxa núm. 335<br>Inventari del Patrimoni Cultural Immobile.<br>Núm. reg. 11954  | BCIL<br>Tipus IV<br>Fitxa núm. 335<br>Conjunt núm. 8       | BCIL<br>NP4 Ambiental<br>Nivell 6 (AEA)                         | EA 14       |                    |                        |
| 336       | EA   | ARUr/UM       | Casa popular del passatge d'en Tasis, 3         | 400401, 4565675 | XIX-XX  | Desconegut   | Passatge d'en Tasis, 3                                 | Casc Antic-Centre    | SU (sòl urbà)<br>9. NUCLI ANTIC<br>9b. Nucli Antic regulat pel PE del Patrimoni Arq.<br>R1 Residencial, Nucli antic. | Inventari del Patrimoni Cultural de Sitges. Fitxa núm. 336   | BCIL<br>Tipus V<br>Fitxa núm. 336                          | BCIL<br>NP4 Ambiental   | EA 14       |                    |                        |
| 337       | EA   | ARUr/UM       | Casa popular del passatge d'en Tasis, 5         | 400396, 4565682 | XIX-XX  | Desconegut   | Passatge d'en Tasis, 5                                 | Casc Antic-Centre    | SU (sòl urbà)<br>9. NUCLI ANTIC<br>9b. Nucli Antic regulat pel PE del Patrimoni Arq.<br>R1 Residencial, Nucli antic. | Inventari del Patrimoni Cultural de Sitges. Fitxa núm. 337   | BCIL<br>Tipus V<br>Fitxa núm. 337                          | BCIL<br>NP4 Ambiental   | EA 14       |                    |                        |
| 338       | EA   | ARUr/RB       | Cases populars del passatge d'en Tasis, 9       | 400377, 4565705 | XIX-XX. Reforma 2004.                             | Desconegut   | Passatge d'en Tasis, 9                                 | Casc Antic-Centre    | SU (sòl urbà)<br>21. VERD PRIVAT<br>M2 Mixt, Conservació.  | Inventari del Patrimoni Cultural de Sitges. Fitxa núm. 338   | BCIL<br>Tipus V<br>Fitxa núm. 338                          | BCIL<br>NP4 Ambiental   | EA 14       |                    |                        |
| 339       | EA   | AR            | Església Parroquial Sant Bartomeu i Santa Tecla | 400409, 4565487 | 1664-84   | Sebastià Vives, mestre de cases. Jaume Suñé Juncosa, mestre d'obres, autor del campanar. | Plaça Baluard ; Plaça de l'Ajuntament, 20              | Casc Antic-Centre    | SU (sòl urbà)<br>D. SISTEMA EQUIPAMENTS<br>D.9. Equipament religiós<br>SE Sistemes, Equipaments                      | Inventari del Patrimoni Cultural de Sitges. Fitxa núm. 339.<br>Inventari del Patrimoni Cultural Immobile.<br>Núm. reg. 11902 | BCIL<br>Tipus I<br>Fitxa núm. 339<br>Conjunt núm. 2<br>AEA | PROPOSTA BCIN<br>NP1 Integral i NP4 Ambiental<br>Nivell 6 (AEA) | EA 14       |                    |                        |
| 340       | EA   | ARUr/UM       | Casa Josep Barnet Albareda; Villa Lola          | 400346, 4565530 | 1907. Enderrocada i reconstruïda igual: 1977-1978 | Gaietà Miret Raventós (atribuïda)  | Passeig de la Ribera, 2, 3                             | Passeig de la Ribera | SU (sòl urbà)<br>9. NUCLI ANTIC<br>9a. Nucli Antic regulat pel PE del Patrimoni Arq.<br>R1 Residencial, Nucli antic. | Inventari del Patrimoni Cultural de Sitges. Fitxa núm. 340   | BCIL<br>Tipus V<br>Fitxa núm. 340<br>Conjunt núm. 4        | BCIL<br>NP4 Ambiental<br>Nivell 6 (AEA)                         | EA 14       |                    |                        |
| 341       | EA   | ARUr/UM       | Casa del passeig de la Ribera, 11-12            | 400271, 4565531 | 1923  | Josep M. Martino Arroyo, arq. (1881-1957)  | Passeig de la Ribera, 11-12 ; Carrer de la Carreta, 41 | Passeig de la Ribera | SU (sòl urbà)<br>9. NUCLI ANTIC<br>9a. Nucli Antic regulat pel PE del Patrimoni Arq.<br>R1 Residencial, Nucli antic. | Inventari del Patrimoni Cultural de Sitges. Fitxa núm. 341   | BCIL<br>Tipus IV<br>Fitxa núm. 341<br>Conjunt núm. 8       | BCIL<br>NP3 Parcial i NP4 Ambiental<br>Nivell 6 (AEA)           | EA 14       |                    |                        |



| NÚM ELEM. | CODI | CLASSIFICACIÓ | DENOMINACIÓ                                       | UTM             | ÈPOCA                         | AUTORIA                                  | ADREÇA  | INDRET               | POUM SITGES 2006   | INVENTARIS PREVIS  | PROTECCIÓ EXISTENT PEPPAC                             | NIVELL DE PROTECCIÓ MODIF. PEPPAC                       | NÚM. PLÀNOL | PLÀNOL EMPLAÇAMENT  | FOTOGRAFIA - 2012/2013  |
|-----------|------|---------------|---|-----------------|-------------------------------|--|---|----------------------|--|--|---|---|-------------|---|---|
| 342       | EA   | AP/E          | Can Falç  | 400254, 4565533 | XVII                          | Desconegut                               | Passeig de la Ribera, 13-14 ; Carrer de la Carreta, 34 - 36 | Passeig de la Ribera | SU (sòl urbà)<br>9. NUCLI ANTIC<br>9a. Nucli Antic regulat pel PE del Patrimoni Arq.<br>R1 Residencial, Nucli antic. | Inventari del Patrimoni Cultural de Sitges. Fitxa núm. 342.<br>Inventari del Patrimoni Cultural Immobile.<br>Núm. reg. 11934 | BCIL<br>Tipus II<br>Fitxa núm. 342                    | BCIL<br>NP2 Conservació NP4 Ambiental<br>Nivell 6 (AEA) | EA 14       |    |    |
| 343       | EA   | ARUr/UM       | Casa Antoni Serra Ferrer; Can Serra               | 400228, 4565540 | 1902-1903.<br>Reforma 2015.   | Salvador Viñals Sabaté, arq. (1847-1926) | Passeig de la Ribera, 15                                    | Passeig de la Ribera | SU (sòl urbà)<br>9. NUCLI ANTIC<br>9a. Nucli Antic regulat pel PE del Patrimoni Arq.<br>R1 Residencial, Nucli antic. | Inventari del Patrimoni Cultural de Sitges. Fitxa núm. 343.<br>Inventari del Patrimoni Cultural Immobile.<br>Núm. reg. 11935 | BCIL<br>Tipus IV<br>Fitxa núm. 343<br>Conjunt núm. 13 | BCIL<br>NP3 Parcial i NP4 Ambiental                     | EA 14       |    |    |
| 344       | EA   | ARUr/UM       | Casa Francesc Robert Yarzabal; Can Robert         | 400220, 4565541 | 1901                          | Salvador Viñals Sabaté, arq. (1847-1926) | Passeig de la Ribera, 18                                    | Passeig de la Ribera | SU (sòl urbà)<br>9. NUCLI ANTIC<br>9a. Nucli Antic regulat pel PE del Patrimoni Arq.<br>R1 Residencial, Nucli antic. | Inventari del Patrimoni Cultural de Sitges. Fitxa núm. 344.<br>Inventari del Patrimoni Cultural Immobile.<br>Núm. reg. 11936 | BCIL<br>Tipus IV<br>Fitxa núm. 344<br>Conjunt núm. 13 | BCIL<br>NP3 Parcial i NP4 Ambiental                     | EA 14       |    |    |
| 345       | EA   | ARUr/UM       | Casa Simó Llauradó i Josepa Planas; Hotel Celimar | 400207, 4565544 | 1908<br>(ampliació posterior) | Gaietà Miret Raventós, mestre d'obres    | Passeig de la Ribera, 20 ; Carrer de Sant Pau, 47 - 49      | Passeig de la Ribera | SU (sòl urbà)<br>9. NUCLI ANTIC<br>9a. Nucli Antic regulat pel PE del Patrimoni Arq.<br>R1 Residencial, Nucli antic. | Inventari del Patrimoni Cultural de Sitges. Fitxa núm. 345.<br>Inventari del Patrimoni Cultural Immobile.<br>Núm. reg. 11937 | BCIL<br>Tipus IV<br>Fitxa núm. 345<br>Conjunt núm. 13 | BCIL<br>NP2 Conservació NP4 Ambiental                   | EA 14       |   |   |
| 346       | EA   | ARUr/UM       | Casa Marina Planas                                | 400184, 4565544 | 1908                          | Gaietà Miret Raventós, mestre d'obres    | Passeig de la Ribera, 22                                    | Passeig de la Ribera | SU (sòl urbà)<br>9. NUCLI ANTIC<br>9a. Nucli Antic regulat pel PE del Patrimoni Arq.<br>R1 Residencial, Nucli antic. | Inventari del Patrimoni Cultural de Sitges. Fitxa núm. 346.<br>Inventari del Patrimoni Cultural Immobile.<br>Núm. reg. 11938 | BCIL<br>Tipus IV<br>Fitxa núm. 346<br>Conjunt núm. 14 | BCIL<br>NP3 Parcial i NP4 Ambiental                     | EA 14       |  |  |
| 347       | EA   | ARUr/UM       | Casa Joaquim i Magí Pla Solé                      | 400173, 4565545 | 1883                          | Jaume Suñé Juncosa, mestre d'obres.      | Passeig de la Ribera, 24 ; Carrer de Sant Pere, 33          | Passeig de la Ribera | SU (sòl urbà)<br>9. NUCLI ANTIC<br>9a. Nucli Antic regulat pel PE del Patrimoni Arq.<br>R1 Residencial, Nucli antic. | Inventari del Patrimoni Cultural de Sitges. Fitxa núm. 347   | BCIL<br>Tipus IV<br>Fitxa núm. 347<br>Conjunt núm. 14 | BCIL<br>NP4 Ambiental                                   | EA 14       |  |  |
| 348       | EA   | ARUr/UM       | Casa Rosario Sans Ferrer, vda. Amell              | 400147, 4565544 | 1921. Reforma 2002.           | Marquès, arq.                            | Passeig de la Ribera, 28                                    | Passeig de la Ribera | SU (sòl urbà)<br>9. NUCLI ANTIC<br>9b. Nucli Antic regulat pel PE del Patrimoni Arq.<br>R1 Residencial, Nucli antic. | Inventari del Patrimoni Cultural de Sitges. Fitxa núm. 348.<br>Inventari del Patrimoni Cultural Immobile.<br>Núm. reg. 11939 | BCIL<br>Tipus IV<br>Fitxa núm. 348                    | BCIL<br>NP3 Parcial i NP4 Ambiental                     | EA 14       |  |  |
| 349       | EA   | ARUr/UM       | Casa Isabel Ferrer Martorell                      | 400143, 4565542 | 1899                          | Enric Sagnier Villavecchia, arq.         | Passeig de la Ribera, 29                                    | Passeig de la Ribera | SU (sòl urbà)<br>9. NUCLI ANTIC<br>9b. Nucli Antic regulat pel PE del Patrimoni Arq.<br>R1 Residencial, Nucli antic. | Inventari del Patrimoni Cultural de Sitges. Fitxa núm. 349.<br>Inventari del Patrimoni Cultural Immobile.<br>Núm. reg. 11940 | BCIL<br>Tipus IV<br>Fitxa núm. 349                    | BCIL<br>NP2 Conservació NP4 Ambiental                   | EA 14       |  |  |

| NÚM ELEM. | CODI | CLASSIFICACIÓ | DENOMINACIÓ   | UTM                | ÈPOCA   | AUTORIA   | ADREÇA   | INDRET               | POUM SITGES 2006   | INVENTARIS PREVIS  | PROTECCIÓ EXISTENT PEPPAC                             | NIVELL DE PROTECCIÓ MODIF. PEPPAC   | NÚM. PLÀNOL | PLÀNOL EMPLAÇAMENT | FOTOGRAFIA - 2012/2013 |
|-----------|------|---------------|---|--------------------|---|---|--|----------------------|--|--|---|-------------------------------------|-------------|--------------------|------------------------|
| 350       | EA   | ARUr/UM       | Casa Salvador Mestre i Benaprès;<br>Casa Gomis            | 400051,<br>4565516 | 1870  | Desconegut                                      | Passeig de la Ribera, 41                                   | Passeig de la Ribera | SU (sòl urbà)<br>9. NUCLI ANTIC<br>9b. Nucli Antic regulat pel PE del Patrimoni Arq.<br>R1 Residencial, Nucli antic. | Inventari del Patrimoni Cultural de Sitges. Fitxa núm. 350   | BCIL<br>Tipus IV<br>Fitxa núm. 350                    | BCIL<br>NP4 Ambiental               | EA 14       |                    |                        |
| 351       | EA   | ARUr/UM       | Casa Elvira Serra   | 400031,<br>4565510 | 1902 (PB i P 1a.) 1903 (P 2a.). Reforma 2004. | Salvador Viñals Sabaté, arq. (1847-1926) (P 2a) | Passeig de la Ribera, 43 ;<br>Carrer del Primer de Maig, 2 | Passeig de la Ribera | SU (sòl urbà)<br>9. NUCLI ANTIC<br>9b. Nucli Antic regulat pel PE del Patrimoni Arq.<br>R1 Residencial, Nucli antic. | Inventari del Patrimoni Cultural de Sitges. Fitxa núm. 351   | BCIL<br>Tipus IV<br>Fitxa núm. 351                    | BCIL<br>NP3 Parcial i NP4 Ambiental | EA 14       |                    |                        |
| 352       | EA   | ARUr/UM       | Casa Josep Sunyer Aldix;<br>Villa Candelària (la núm. 45) | 400020,<br>4565508 | 1923  | Nicolau Rubio i Tudurí, arq.(1891-1981)         | Passeig de la Ribera, 44-45                                | Passeig de la Ribera | SU (sòl urbà)<br>9. NUCLI ANTIC<br>9b. Nucli Antic regulat pel PE del Patrimoni Arq.<br>R1 Residencial, Nucli antic. | Inventari del Patrimoni Cultural de Sitges. Fitxa núm. 352.<br>Inventari del Patrimoni Cultural Immobile.<br>Núm. reg. 11942 | BCIL<br>Tipus IV<br>Fitxa núm. 352                    | BCIL<br>NP3 Parcial i NP4 Ambiental | EA 14       |                    |                        |
| 353       | EA   | ARUr/UM       | Casa Pilar Parellada                                      | 399973,<br>4565492 | 1914 (reforma)                                | Josep Domènech Estepà, arq. Autor de la reforma | Passeig de la Ribera, 49                                   | Passeig de la Ribera | SU (sòl urbà)<br>9. NUCLI ANTIC<br>9a. Nucli Antic regulat pel PE del Patrimoni Arq.<br>R1 Residencial, Nucli antic. | Inventari del Patrimoni Cultural de Sitges. Fitxa núm. 353.<br>Inventari del Patrimoni Cultural Immobile.<br>Núm. reg. 11943 | BCIL<br>Tipus IV<br>Fitxa núm. 353<br>Conjunt núm. 15 | BCIL<br>NP3 Parcial i NP4 Ambiental | EA 12       |                    |                        |
| 354       | EA   | ARUr/UM       | Casa Dolors Gili Casanovas;<br>Casa Gili                  | 399964,<br>4565488 | 1909  | Marcel·lí Coquillat Llofriu, arq. (1864-1924)   | Passeig de la Ribera, 50                                   | Passeig de la Ribera | SU (sòl urbà)<br>9. NUCLI ANTIC<br>9a. Nucli Antic regulat pel PE del Patrimoni Arq.<br>R1 Residencial, Nucli antic. | Inventari del Patrimoni Cultural de Sitges. Fitxa núm. 354.<br>Inventari del Patrimoni Cultural Immobile.<br>Núm. reg. 11944 | BCIL<br>Tipus IV<br>Fitxa núm. 354<br>Conjunt núm. 15 | BCIL<br>NP3 Parcial i NP4 Ambiental | EA 12       |                    |                        |
| 355       | EA   | ARUr/UM       | Casa Llorenç Montserrat                                   | 399957,<br>4565488 | 1915  | Josep Graner Prat, mestre d'obres               | Passeig de la Ribera, 51                                   | Passeig de la Ribera | SU (sòl urbà)<br>9. NUCLI ANTIC<br>9a. Nucli Antic regulat pel PE del Patrimoni Arq.<br>R1 Residencial, Nucli antic. | Inventari del Patrimoni Cultural de Sitges. Fitxa núm. 355.<br>Inventari del Patrimoni Cultural Immobile.<br>Núm. reg. 11945 | BCIL<br>Tipus IV<br>Fitxa núm. 355<br>Conjunt núm. 15 | BCIL<br>NP3 Parcial i NP4 Ambiental | EA 12       |                    |                        |
| 356       | EA   | ARUr/UM       | Casa Lúcia Catasús Soler;<br>Can Flegenheimer             | 399946,<br>4565482 | 1915. Reforma 2004.                           | Josep Graner Prat, mestre d'obres               | Passeig de la Ribera, 53-54                                | Passeig de la Ribera | SU (sòl urbà)<br>9. NUCLI ANTIC<br>9a. Nucli Antic regulat pel PE del Patrimoni Arq.<br>R1 Residencial, Nucli antic. | Inventari del Patrimoni Cultural de Sitges. Fitxa núm. 356.<br>Inventari del Patrimoni Cultural Immobile.<br>Núm. reg. 11946 | BCIL<br>Tipus IV<br>Fitxa núm. 356<br>Conjunt núm. 15 | BCIL<br>NP3 Parcial i NP4 Ambiental | EA 12       |                    |                        |
| 357       | EA   | ARUr/UM       | Casa Josep Urgell Vidal                                   | 399939,<br>4565479 | 1912  | Josep Font i Gumà, arq.                         | Passeig de la Ribera, 55                                   | Passeig de la Ribera | SU (sòl urbà)<br>9. NUCLI ANTIC<br>9a. Nucli Antic regulat pel PE del Patrimoni Arq.<br>R1 Residencial, Nucli antic. | Inventari del Patrimoni Cultural de Sitges. Fitxa núm. 357.<br>Inventari del Patrimoni Cultural Immobile.<br>Núm. reg. 11947 | BCIL<br>Tipus IV<br>Fitxa núm. 357<br>Conjunt núm. 15 | BCIL<br>NP3 Parcial i NP4 Ambiental | EA 12       |                    |                        |



QUADRE RESUM DELS BÉNS ARQUITECTÒNICS DEL PEC- 1991

| NÚM ELEM. | CODI | CLASSIFICACIÓ | DENOMINACIÓ                                  | UTM             | ÈPOCA                    | AUTORIA                                       | ADREÇA  | INDRET               | POUM SITGES 2006   | INVENTARIS PREVIS  | PROTECCIÓ EXISTENT PEPPAC                             | NIVELL DE PROTECCIÓ MODIF. PEPPAC     | NÚM. PLÀNOL | PLÀNOL EMPLAÇAMENT | FOTOGRAFIA - 2012/2013 |
|-----------|------|---------------|--|-----------------|--------------------------|---|---|----------------------|--|--|---|---------------------------------------|-------------|--------------------|------------------------|
| 358       | EA   | ARUr/UM       | Casa del passeig de la Ribera, 58 - 59       | 399921, 4565468 | XX                       | Josep M <sup>a</sup> Ayxelà i Tarrats         | Passeig de la Ribera, 58-59                                       | Passeig de la Ribera | SU (sòl urbà)<br>9. NUCLI ANTIC<br>9a. Nucli Antic regulat pel PE del Patrimoni Arq.<br>R1 Residencial, Nucli antic. | Inventari del Patrimoni Cultural de Sitges. Fitxa núm. 358   | BCIL<br>Tipus IV<br>Fitxa núm. 358<br>Conjunt núm. 15 | BCIL<br>NP3 Parcial i NP4 Ambiental   | EA 12       |                    |                        |
| 359       | EA   | ARUr/UM       | Casa Àngela Milà Pascual                     | 399913, 4565468 | XX                       | Desconegut                                    | Passeig de la Ribera, 60  | Passeig de la Ribera | SU (sòl urbà)<br>9. NUCLI ANTIC<br>9a. Nucli Antic regulat pel PE del Patrimoni Arq.<br>R1 Residencial, Nucli antic. | Inventari del Patrimoni Cultural de Sitges. Fitxa núm. 359.<br>Inventari del Patrimoni Cultural Immobile.<br>Núm. reg. 11948 | BCIL<br>Tipus IV<br>Fitxa núm. 359<br>Conjunt núm. 15 | BCIL<br>NP3 Parcial i NP4 Ambiental   | EA 12       |                    |                        |
| 360       | EA   | ARUr/UM       | Hostal 1                                     | 399880, 4565456 | XX. Reforma 1997 - 2001. | Marcel·lí Coquillat Llofriu, arq. (1864-1924) | Passeig de la Ribera, 63-69                                       | Passeig de la Ribera | SU (sòl urbà)<br>9. NUCLI ANTIC<br>9a. Nucli Antic regulat pel PE del Patrimoni Arq.<br>R1 Residencial, Nucli antic. | Inventari del Patrimoni Cultural de Sitges. Fitxa núm. 360   | BCIL<br>Tipus IV<br>Fitxa núm. 360<br>Conjunt núm. 15 | BCIL<br>NP4 Ambiental                 | EA 12       |                    |                        |
| 361       | EA   | ARUr/UM       | Hostal 2                                     | 399873, 4565453 | XX                       | Marcel·lí Coquillat Llofriu, arq. (1864-1924) | Passeig de la Ribera, 63-69                                       | Passeig de la Ribera | SU (sòl urbà)<br>9. NUCLI ANTIC<br>9a. Nucli Antic regulat pel PE del Patrimoni Arq.<br>R1 Residencial, Nucli antic. | Inventari del Patrimoni Cultural de Sitges. Fitxa núm. 361   | BCIL<br>Tipus IV<br>Fitxa núm. 361<br>Conjunt núm. 15 | BCIL<br>NP4 Ambiental                 | EA 12       |                    |                        |
| 362       | EA   | ARUr/UM       | Hostal Bravo;<br>Hostal "La niña"            | 399867, 4565450 | XX                       | Marcel·lí Coquillat Llofriu, arq. (1864-1924) | Passeig de la Ribera, 63-69                                       | Passeig de la Ribera | SU (sòl urbà)<br>9. NUCLI ANTIC<br>9a. Nucli Antic regulat pel PE del Patrimoni Arq.<br>R1 Residencial, Nucli antic. | Inventari del Patrimoni Cultural de Sitges. Fitxa núm. 362   | BCIL<br>Tipus IV<br>Fitxa núm. 362<br>Conjunt núm. 15 | BCIL<br>NP4 Ambiental                 | EA 12       |                    |                        |
| 363       | EA   | ARUr/UM       | Hostal Catalina                              | 399859, 4565446 | XX                       | Marcel·lí Coquillat Llofriu, arq. (1864-1924) | Passeig de la Ribera, 63-69                                       | Passeig de la Ribera | SU (sòl urbà)<br>9. NUCLI ANTIC<br>9a. Nucli Antic regulat pel PE del Patrimoni Arq.<br>R1 Residencial, Nucli antic. | Inventari del Patrimoni Cultural de Sitges. Fitxa núm. 363   | BCIL<br>Tipus IV<br>Fitxa núm. 363<br>Conjunt núm. 15 | BCIL<br>NP4 Ambiental                 | EA 12       |                    |                        |
| 364       | EA   | ARUr/UA       | Casa Francesc Ferret Obradors;<br>Villa Rosa | 399551, 4565322 | 1933                     | Josep M. Martino Arroyo, arq. (1881-1957)     | Passeig Marítim, 14   | Passeig Marítim      | SU (sòl urbà)<br>15. CIUTAT JARDÍ SEMINTENSIVA<br>R6 Residencial, Cases aïllades                                     | Inventari del Patrimoni Cultural de Sitges. Fitxa núm. 364   | BCIL<br>Tipus III<br>Fitxa núm. 364                   | BCIL<br>NP3 Parcial                   | EA 12       |                    |                        |
| 365       | EA   | Fragments     | Porxada                                      | 399509, 4565289 |                          | Desconegut                                    | Passeig Marítim, 15-17 ;<br>Carrer d'Enric Prat de la Riba, 2 - 8 | Passeig Marítim      | SU (sòl urbà)<br>15. CIUTAT JARDÍ SEMINTENSIVA<br>R6 Residencial, Cases aïllades                                     |  | BCIL<br>Tipus II<br>Fitxa núm. 365                    | BCIL<br>NP2 Conservació NP4 Ambiental | EA 12       |                    |                        |

**QUADRE RESUM DELS BÉNS ARQUITECTÒNICS DEL PEC- 1991**

| NÚM ELEM. | CODI | CLASSIFICACIÓ | DENOMINACIÓ   | UTM                | ÈPOCA | AUTORIA   | ADREÇA   | INDRET          | POUM SITGES 2006  | INVENTARIS PREVIS  | PROTECCIÓ EXISTENT PEPPAC           | NIVELL DE PROTECCIÓ MODIF. PEPPAC | NÚM. PLÀNOL | PLÀNOL EMPLAÇAMENT | FOTOGRAFIA - 2012/2013 |
|-----------|------|---------------|---|--------------------|-------|---|--|-----------------|---|--|-------------------------------------|-----------------------------------|-------------|--------------------|------------------------|
| 366       | EA   | ARUr/UA       | Casa Vilella;<br>Residència Helvètica   | 399432,<br>4565268 | 1919  | Joan Rubió i Bellver (1871-1950)  | Passeig Marítim, 21  | Passeig Marítim | SU (sòl urbà)<br>15. CIUTAT JARDÍ SEMINTENSIVA<br>R6 Residencial, Cases aïllades. | Inventari del Patrimoni Cultural de Sitges. Fitxa núm. 366.<br>Inventari del Patrimoni Cultural Immobile.<br>Núm. reg. 11929 | BCIL<br>Tipus II<br>Fitxa núm. 366  | BCIL<br>NP3 Parcial               | EA 12       |                    |                        |
| 367       | EA   | ARUr/UA       | Casa Joan Duran i Gelabert  | 399372,<br>4565228 | 1929  | Josep M. Martino Arroyo, arq. (1881-1957)   | Passeig Marítim, 23-24 ;<br>Armengol, 17 ;<br>M.Deu Montserrat, 27 -29 | Passeig Marítim | SU (sòl urbà)<br>15. CIUTAT JARDÍ SEMINTENSIVA<br>R6 Residencial, Cases aïllades. | Inventari del Patrimoni Cultural de Sitges. Fitxa núm. 367   | BCIL<br>Tipus II<br>Fitxa núm. 367  | BCIL<br>NP2 Conservació           | EA 12       |                    |                        |
| 368       | EA   | ARUr/UA       | Casa Francisco Peris Mencheta;<br>Casa d'estiueig del carrer Mare de Deu de Montserrat, 31-33 | 399350,<br>4565215 | 1928  | Josep M. Martino Arroyo, arq. (1881-1957)   | Passeig Marítim 25-26 ;<br>Mare de Deu de Montserrat, 31 - 33          | Passeig Marítim | SU (sòl urbà)<br>15. CIUTAT JARDÍ SEMINTENSIVA<br>R6 Residencial, Cases aïllades. | Inventari del Patrimoni Cultural de Sitges. Fitxa núm. 368   | BCIL<br>Tipus II<br>Fitxa núm. 368  | BCIL<br>NP2 Conservació           | EA 12       |                    |                        |
| 369       | EA   | ARUr/UA       | Casa del passeig Marítim, 30  | 399267,<br>4565167 | XX    | Desconegut  | Passeig Marítim, 30 ; Carrer d'Anselm Clavé, 1 - 3                     | Passeig Marítim | SU (sòl urbà)<br>15. CIUTAT JARDÍ SEMINTENSIVA<br>R6 Residencial, Cases aïllades. | Inventari del Patrimoni Cultural de Sitges. Fitxa núm. 369   | BCIL<br>Tipus III<br>Fitxa núm. 369 | BCIL<br>NP3 Parcial               | EA 7        |                    |                        |
| 370       | EA   | ARUr/UA       | Casa Los Angeles  | 399205,<br>4565141 | XX    | Desconegut  | Passeig Marítim, 33-34 ;<br>J.Lloveras, 2-5;<br>M.Deu Montserrat, 47   | Passeig Marítim | SU (sòl urbà)<br>15. CIUTAT JARDÍ SEMINTENSIVA<br>R6 Residencial, Cases aïllades. | Inventari del Patrimoni Cultural de Sitges. Fitxa núm. 370   | BCIL<br>Tipus III<br>Fitxa núm. 370 | BCIL<br>NP3 Parcial               | EA 7        |                    |                        |
| 371       | EA   | ARUr/UA       | Casa Francesc Armengol;<br>Casa Albarca.<br>Villa Florentina.                                 | 399175,<br>4565119 | 1919  | Josep Renom Costa, arq. ;<br>Els baix relleus són obra de l'escultor Josep Clarà Ayats (1878-1959). | Passeig Marítim, 35 ;<br>Carrer del Reverend Joan Lloberas, 1 - 5      | Passeig Marítim | SU (sòl urbà)<br>15. CIUTAT JARDÍ SEMINTENSIVA<br>R6 Residencial, Cases aïllades. | Inventari del Patrimoni Cultural de Sitges. Fitxa núm. 371.<br>Inventari del Patrimoni Cultural Immobile.<br>Núm. reg. 11941 | BCIL<br>Tipus II<br>Fitxa núm. 371  | BCIL<br>NP2 Conservació           | EA 8        |                    |                        |
| 372       | EA   | ARUr/UA       | Casa Joan Llopart Massana;<br>Casa Nurillar   | 399163,<br>4565111 | 1934  | Josep Alemany Juvé, arq.  | Passeig Marítim, 36  | Passeig Marítim | SU (sòl urbà)<br>15. CIUTAT JARDÍ SEMINTENSIVA<br>R6 Residencial, Cases aïllades. |  | BCIL<br>Tipus II<br>Fitxa núm. 372  | BCIL<br>NP3 Parcial               | EA 8        |                    |                        |
| 373       | EA   | ARUr/UA       | Casa J. Figueras;<br>Villa Carmen   | 399151,<br>4565099 | 1933  | Desconegut  | Passeig Marítim, 37  | Passeig Marítim | SU (sòl urbà)<br>15. CIUTAT JARDÍ SEMINTENSIVA<br>R6 Residencial, Cases aïllades. | Inventari del Patrimoni Cultural de Sitges. Fitxa núm. 373   | BCIL<br>Tipus III<br>Fitxa núm. 373 | BCIL<br>NP3 Parcial               | EA 8        |                    |                        |



**QUADRE RESUM DELS BÉNS ARQUITECTÒNICS DEL PEC- 1991**

| NÚM ELEM. | CODI | CLASSIFICACIÓ | DENOMINACIÓ                             | UTM             | ÈPOCA | AUTORIA  | ADREÇA  | INDRET   | POUM SITGES 2006  | INVENTARIS PREVIS  | PROTECCIÓ EXISTENT PEPPAC           | NIVELL DE PROTECCIÓ MODIF. PEPPAC | NÚM. PLÀNOL | PLÀNOL EMPLAÇAMENT | FOTOGRAFIA - 2012/2013 |
|-----------|------|---------------|---|-----------------|-------|--|---|----------|---|--|-------------------------------------|-----------------------------------|-------------|--------------------|------------------------|
| 374       | EA   | ARUr/UA       | Leonardo Ros; Los Albatros              | 399003, 4565011 | 1927  | Josep M. Martino Arroyo, arq. (1881-1957)          | Passeig Marítim, 47   | Terramar | SU (sòl urbà)<br>15. CIUTAT JARDÍ SEMINTENSIVA<br>R6 Residencial, Cases aïllades. | Inventari del Patrimoni Cultural de Sitges. Fitxa núm. 374 | BCIL<br>Tipus III<br>Fitxa núm. 374 | BCIL<br>NP3 Parcial               | EA 8        |                    |                        |
| 375       | EA   | ARUr/UA       | Casa Moreno; Xalet Navarra              | 398987, 4565006 | 1932  | Manuel Ignacio Galíndez Zabala, arq.               | Passeig Marítim, 48 ; Carrer Dr. Benaprés, 2 - 6                    | Terramar | SU (sòl urbà)<br>15. CIUTAT JARDÍ SEMINTENSIVA<br>R6 Residencial, Cases aïllades. | Inventari del Patrimoni Cultural de Sitges. Fitxa núm. 375 | BCIL<br>Tipus II<br>Fitxa núm. 375  | BCIL<br>NP2 Conservació           | EA 8        |                    |                        |
| 376       | EA   | ARUr/UA       | Casa Petit; Hotel Subur Marítim         | 398929, 4564988 | 1923  | Antoni M. de Ferrater Bofill, arq.                 | Passeig Marítim, 49-51 ; Dr. Benaprés, 1-7 ; J. Carbonell G., 1 - 5 | Terramar | SU (sòl urbà)<br>13. HOTELERA<br>A2 Activitat econòmica, Serveis                  | Inventari del Patrimoni Cultural de Sitges. Fitxa núm. 376 | BCIL<br>Tipus III<br>Fitxa núm. 376 | BCIL<br>NP3 Parcial               | EA 8        |                    |                        |
| 377       | EA   | ARUr/UA       | Casa Corachán; Casa Martino             | 398864, 4564932 | 1927  | Josep M. Martino Arroyo, arq. (1881-1957)          | Passeig Marítim, 54 ; Carrer Roma, 1 - 3                            | Terramar | SU (sòl urbà)<br>16. CIUTAT JARDÍ EXTENSIVA<br>R6 Residencial, Cases aïllades     | Inventari del Patrimoni Cultural de Sitges. Fitxa núm. 377 | BCIL<br>Tipus II<br>Fitxa núm. 377  | BCIL<br>NP2 Conservació           | EA 8        |                    |                        |
| 378       | EA   | ARUr/UA       | Casa Carlos Fradera; Casa Sebastià Gili | 398791, 4564880 | 1924  | Josep M. Martino Arroyo, arq. (1881-1957)          | Passeig Marítim, 57; Manuel Sabaté, 1-5 ; J. Carbonell G., 21       | Terramar | SU (sòl urbà)<br>16. CIUTAT JARDÍ EXTENSIVA<br>R6 Residencial, Cases aïllades     | Inventari del Patrimoni Cultural de Sitges. Fitxa núm. 378 | BCIL<br>Tipus II<br>Fitxa núm. 378  | BCIL<br>NP2 Conservació           | EA 8        |                    |                        |
| 379       | EA   | ARUr/UA       | Villa Concepción                        | 398778, 4564869 | 1922  | Josep M. Martino Arroyo, arq. (1881-1957)          | Passeig Marítim, 58 ; Josep Carbonell i Gener, 23                   | Terramar | SU (sòl urbà)<br>16. CIUTAT JARDÍ EXTENSIVA<br>R6 Residencial, Cases aïllades     | Inventari del Patrimoni Cultural de Sitges. Fitxa núm. 379 | BCIL<br>Tipus III<br>Fitxa núm. 379 | BCIL<br>NP3 Parcial               | EA 8        |                    |                        |
| 380       | EA   | ARUr/UA       | Casa Sansalvador                        | 398736, 4564841 | 1930  | Josep M. Martino Arroyo, arq. (1881-1957)          | Passeig Marítim, 61 ; Ciutat Toledo, 2-6 ; J. Carbonell G., 29      | Terramar | SU (sòl urbà)<br>16. CIUTAT JARDÍ EXTENSIVA<br>R6 Residencial, Cases aïllades     | Inventari del Patrimoni Cultural de Sitges. Fitxa núm. 380 | BCIL<br>Tipus III<br>Fitxa núm. 380 | BCIL<br>NP3 Parcial               | EA 8        |                    |                        |
| 381       | EA   | ARUr/UA       | Casa Joaquim Brujas; La Reserva         | 398689, 4564807 | 1924  | Josep M. Martino Arroyo, arq. (1881-1957) (atrib.) | Passeig Marítim, 62-63 ; Ciutat de Toledo, 1 - 3                    | Terramar | SU (sòl urbà)<br>16. CIUTAT JARDÍ EXTENSIVA<br>R6 Residencial, Cases aïllades     | Inventari del Patrimoni Cultural de Sitges. Fitxa núm. 381 | BCIL<br>Tipus II<br>Fitxa núm. 381  | BCIL<br>NP2 Conservació           | EA 8        |                    |                        |

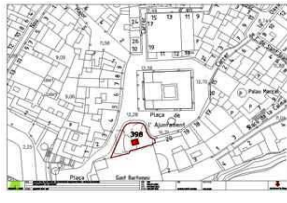

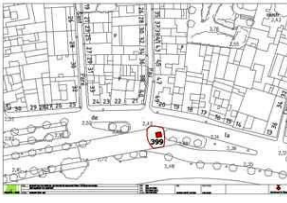





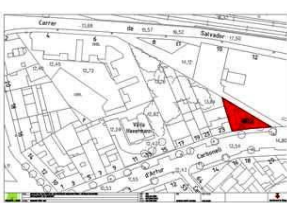

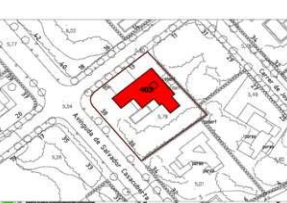

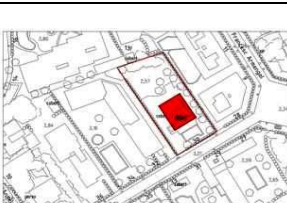

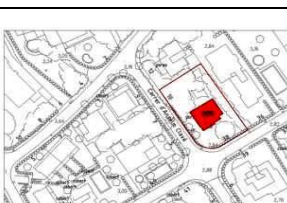



**QUADRE RESUM DELS BÉNS ARQUITECTÒNICS DEL PEC- 1991**

| NÚM ELEM. | CODI | CLASSIFICACIÓ | DENOMINACIÓ   | UTM             | ÈPOCA | AUTORIA  | ADREÇA  | INDRET   | POUM SITGES 2006  | INVENTARIS PREVIS   | PROTECCIÓ EXISTENT PEPPAC           | NIVELL DE PROTECCIÓ MODIF. PEPPAC | NÚM. PLÀNOL | PLÀNOL EMPLAÇAMENT | FOTOGRAFIA - 2012/2013 |
|-----------|------|---------------|---|-----------------|-------|--|---|----------|---|---|-------------------------------------|-----------------------------------|-------------|--------------------|------------------------|
| 382       | EA   | ARUr/UA       | Casa Josep Maria Casabó; El Barco                             | 398668, 4564792 | 1934  | Esteve Marco Cortina, arq.                                     | Passeig Marítim, 64-65; Josep Robert, 2-8 ; J.Carbonell G., 35 - 39           | Terramar | SU (sòl urbà)<br>16. CIUTAT JARDÍ EXTENSIVA<br>R6 Residencial, Cases aïllades | Inventari del Patrimoni Cultural de Sitges. Fitxa núm. 382  | BCIL<br>Tipus II<br>Fitxa núm. 382  | BCIL<br>NP3 Parcial               | EA 8        |                    |                        |
| 383       | EA   | ARUr/UA       | Casa Gabriel Cirera Pons; Les Anquines. Casa Vinyet Panyella. | 398629, 4564759 | 1930  | Josep M. Martino Arroyo, arq. (1881-1957)                      | Passeig Marítim, 66; Carrer Josep Robert, 1-3 ; Carrer J. Carbonell Gener, 41 | Terramar | SU (sòl urbà)<br>16. CIUTAT JARDÍ EXTENSIVA<br>R6 Residencial, Cases aïllades | Inventari del Patrimoni Cultural de Sitges. Fitxa núm. 383  | BCIL<br>Tipus III<br>Fitxa núm. 383 | BCIL<br>NP3 Parcial               | EA 8        |                    |                        |
| 384       | EA   | ARUr/UA       | Casa Josep Freixa   | 398580, 4564716 | 1919  | Josep M. Martino Arroyo, arq. (1881-1957)                      | Passeig Marítim, 69-70; Josep Carner, 2-8 ; J.Carbonell G., 47 - 49           | Terramar | SU (sòl urbà)<br>16. CIUTAT JARDÍ EXTENSIVA<br>R6 Residencial, Cases aïllades | Inventari del Patrimoni Cultural de Sitges. Fitxa núm. 384.<br>Inventari del Patrimoni Cultural Immobile. Núm. reg. 11949 | BCIL<br>Tipus II<br>Fitxa núm. 384  | BCIL<br>NP2 Conservació           | EA 8        |                    |                        |
| 385       | EA   | ARUr/UA       | Casa Casimiro Barnils; Torre Blanca                           | 398552, 4564679 | 1919  | Josep M. Martino Arroyo, arq. (1881-1957)                      | Passeig Marítim, 71; Josep Carner, 1-5 ; J.Carbonell G., 51 - 53              | Terramar | SU (sòl urbà)<br>16. CIUTAT JARDÍ EXTENSIVA<br>R6 Residencial, Cases aïllades | Inventari del Patrimoni Cultural de Sitges. Fitxa núm. 385.<br>Inventari del Patrimoni Cultural Immobile. Núm. reg. 11950 | BCIL<br>Tipus II<br>Fitxa núm. 385  | BCIL<br>NP2 Conservació           | EA 5        |                    |                        |
| 386       | EA   | ARUr/UA       | Casa Josep Ferrer Dalmau; Centre d'Estudis del Mar            | 398538, 4564661 | 1929  | Josep M. Martino Arroyo, arq. (1881-1957)                      | Passeig Marítim, 72   | Terramar | SU (sòl urbà)<br>16. CIUTAT JARDÍ EXTENSIVA<br>R6 Residencial, Cases aïllades | Inventari del Patrimoni Cultural de Sitges. Fitxa núm. 386  | BCIL<br>Tipus II<br>Fitxa núm. 386  | BCIL<br>NP2 Conservació           | EA 5        |                    |                        |
| 387       | EA   | ARUr/UA       | Villa Capri   | 398527, 4564641 | 1945  | Alfons Florensa Ferrer   | Passeig Marítim, 73-74; S.Casacuberta, 2-8 ; J.Carbonell G., 57               | Terramar | SU (sòl urbà)<br>16. CIUTAT JARDÍ EXTENSIVA<br>R6 Residencial, Cases aïllades | Inventari del Patrimoni Cultural de Sitges. Fitxa núm. 387  | BCIL<br>Tipus II<br>Fitxa núm. 387  | BCIL<br>NP2 Conservació           | EA 5        |                    |                        |
| 388       | EA   | ARUr/UA       | Casa del passeig Maritim, 75                                  | 398490, 4564592 | 1930  | Desconegut   | Passeig Marítim, 75 ; S.Casacuberta, 1-7 ; J.Carbonell G., 59 - 61            | Terramar | SU (sòl urbà)<br>16. CIUTAT JARDÍ EXTENSIVA<br>R6 Residencial, Cases aïllades | Inventari del Patrimoni Cultural de Sitges. Fitxa núm. 388  | BCIL<br>Tipus II<br>Fitxa núm. 388  | BCIL<br>NP2 Conservació           | EA 5        |                    |                        |
| 389       | EA   | ARUr/UA       | Casa Josefa Casacuberta                                       | 398473, 4564571 | 1945  | J.A. Coderch de Sentmenat, arq. / Promotor: Josefa Casacuberta | Passeig Marítim, 76   | Terramar | SU (sòl urbà)<br>16. CIUTAT JARDÍ EXTENSIVA<br>R6 Residencial, Cases aïllades | Inventari del Patrimoni Cultural de Sitges. Fitxa núm. 389  | BCIL<br>Tipus III<br>Fitxa núm. 389 | BCIL<br>NP3 Parcial               | EA 5        |                    |                        |



| NÚM ELEM. | CODI | CLASSIFICACIÓ | DENOMINACIÓ   | UTM             | ÈPOCA  | AUTORIA                                   | ADREÇA  | INDRET            | POUM SITGES 2006   | INVENTARIS PREVIS  | PROTECCIÓ EXISTENT PEPPAC                            | NIVELL DE PROTECCIÓ MODIF. PEPPAC                       | NÚM. PLÀNOL | PLÀNOL EMPLAÇAMENT | FOTOGRAFIA - 2012/2013 |
|-----------|------|---------------|---|-----------------|--------|---|---|-------------------|--|--|--|---|-------------|--------------------|------------------------|
| 390       | EA   | ARUr/UA       | Casa del passeig Marítim, 77  | 398454, 4564543 | 1930   | Desconegut                                | Passeig Marítim, 77   | Terramar          | SU (sòl urbà)<br>16. CIUTAT JARDÍ EXTENSIVA<br>R6 Residencial, Cases aïllades  | Inventari del Patrimoni Cultural de Sitges. Fitxa núm. 390   | BCIL<br>Tipus III<br>Fitxa núm. 390                  | BCIL<br>NP3 Parcial                                     | EA 5        |                    |                        |
| 391       | EA   | ARUr/UA       | Casa Mercè Servat   | 398442, 4564522 | 1931   | Josep M. Martino Arroyo, arq. (1881-1957) | Passeig Marítim, 78   | Terramar          | SU (sòl urbà)<br>16. CIUTAT JARDÍ EXTENSIVA<br>R6 Residencial, Cases aïllades  | Inventari del Patrimoni Cultural de Sitges. Fitxa núm. 391   | BCIL<br>Tipus III<br>Fitxa núm. 391                  | BCIL<br>NP3 Parcial                                     | EA 5        |                    |                        |
| 392       | EA   | ARUr/UA       | Villa Girasol   | 398423, 4564568 | XIX-XX | Desconegut                                | Passeig de Josep Carbonell i Gener, 65                          | Terramar          | SU (sòl urbà)<br>16. CIUTAT JARDÍ EXTENSIVA<br>R6 Residencial, Cases aïllades  | Inventari del Patrimoni Cultural de Sitges. Fitxa núm. 392   | BCIL<br>Tipus III<br>Fitxa núm. 392                  | BCIL<br>NP3 Parcial                                     | EA 5        |                    |                        |
| 393       | EA   | ARUr/UM       | Casa Bartomeu Carbonell i Mussos;<br>Casa del Cap de la Vila;<br>Casa del Relotge | 400250, 4565704 | 1915   | Ignasi Mas Morell, arq.                   | Plaça del Cap de la Vila, 7-8<br>; Major, 6 ;<br>Àngel Vidal, 2 | Casc Antic-Centre | SU (sòl urbà)<br>9. NUCLI ANTIC<br>9a. Nucli Antic regulat pel PE del Patrimoni Arq.<br>R1 Residencial, Nucli antic. | Inventari del Patrimoni Cultural de Sitges. Fitxa núm. 393.<br>Inventari del Patrimoni Cultural Immobile.<br>Núm. reg. 11980 | BCIL<br>Tipus IV<br>Fitxa núm. 393<br>Conjunt núm. 9 | BCIL<br>NP3 Parcial i NP4 Ambiental                     | EA 14       |                    |                        |
| 394       | EA   | ARUr/UM       | Tram del passatge de Mossèn Fèlix Clarà, 13 - 15                                  | 400271, 4565625 | 1915   | Desconegut                                | Passatge de Mossèn Fèlix Clarà, 13-15                           | Casc Antic-Centre | SU (sòl urbà)<br>9. NUCLI ANTIC<br>9b. Nucli Antic regulat pel PE del Patrimoni Arq.<br>R1 Residencial, Nucli antic. | Inventari del Patrimoni Cultural de Sitges. Fitxa núm. 394   | BCIL<br>Tipus III<br>Fitxa núm. 394                  | BCIL<br>NP3 Parcial                                     | EA 14       |                    |                        |
| 395       | EA   | ARUr/UM       | Casa Andreu;<br>Casa Francesc Ferrer Torralbas;<br>Villa Anita.                   | 400381, 4565797 | 1900   | Gaietà Buigas Monravà (1851-1919), arq.   | Carrer de Santiago Rusiñol, 33                                  | Casc Antic-Centre | SU (sòl urbà)<br>9. NUCLI ANTIC<br>9b. Nucli Antic regulat pel PE del Patrimoni Arq.<br>R1 Residencial, Nucli antic. | Inventari del Patrimoni Cultural de Sitges. Fitxa núm. 395.<br>Inventari del Patrimoni Cultural Immobile.<br>Núm. reg. 11926 | BCIL<br>Tipus II<br>Fitxa núm. 395                   | BCIL<br>NP2 Conservació NP4 Ambiental                   | EA 14       |                    |                        |
| 396       | EA   | S             | Les Escales del Baluard   | 400372, 4565455 | 1892   | Salvador Viñals Sabaté, arq. (1847-1926)  | Plaça del Baluard;<br>Passeig de la Ribera,                     | Casc Antic-Centre | SU (sòl urbà)<br>B. SISTEMA DE COMUNICACIONS<br>B.2. Xarxa viària urbana<br>SX1 Sistemes, Viari, Eixos estructurants | Inventari del Patrimoni Cultural de Sitges. Fitxa núm. 396.  | BCIL<br>Tipus II<br>Fitxa núm. 396                   | BCIL<br>NP2 Conservació NP4 Ambiental<br>Nivell 6 (AEA) | EA 14       |                    |                        |
| 397       | EA   | S             | La Punta;<br>Restes de la muralla. Baluard;<br>La Punta                           | 400370, 4565482 |        | Desconegut                                | Plaça del Baluard;<br>Passeig de la Ribera,                     | Casc Antic-Centre | SU (sòl urbà)<br>B. SISTEMA DE COMUNICACIONS<br>B.2. Xarxa viària urbana<br>SX1 Sistemes, Viari, Eixos estructurants | Inventari del Patrimoni Cultural de Sitges. Fitxa núm. 397.<br>Inventari del Patrimoni Cultural Immobile.<br>Núm. reg. 11955 | BCIL<br>Tipus II<br>Fitxa núm. 397                   | BCIL+N431<br>NP2 Conservació NP4 Ambiental<br>+N435     | EA 14       |                    |                        |

| NÚM ELEM. | CODI | CLASSIFICACIÓ | DENOMINACIÓ  | UTM             | ÈPOCA                         | AUTORIA   | ADREÇA   | INDRET               | POUM SITGES 2006   | INVENTARIS PREVIS  | PROTECCIÓ EXISTENT PEPPAC           | NIVELL DE PROTECCIÓ MODIF. PEPPAC                          | NÚM. PLÀNOL | PLÀNOL EMPLAÇAMENT  | FOTOGRAFIA - 2012/2013  |
|-----------|------|---------------|--|-----------------|-------------------------------|---|--|----------------------|--|--|-------------------------------------|--|-------------|---|---|
| 398       | EA   | S             | Monument al Dr. Robert                                   | 400413, 4565511 | 1906 -1907                    | Josep Reynés i Gurguí (1850-1926) escultor                            | Plaça de l'Ajuntament,   | Casc Antic-Centre    | SU (sòl urbà)<br>B. SISTEMA DE COMUNICACIONS<br>B.2. Xarxa viària urbana<br>SX1 Sistemes, Viari, Eixos estructurants                   | Inventari del Patrimoni Cultural de Sitges. Fitxa núm. 398.<br>Inventari del Patrimoni Cultural Immobile.<br>Núm. reg. 11994 | BCIL<br>Tipus II<br>Fitxa núm. 398  | BCIL<br>NP2 Conservació NP4<br>Ambiental<br>Nivell 6 (AEA) | EA 14       |    |    |
| 399       | EA   | S             | Monument al Greco  | 400211, 4565527 | 1896-97                       | Josep Reynés i Gurguí (1850-1926) escultor                            | Passeig de la Ribera,  | Passeig de la Ribera | SU (sòl urbà)<br>B. SISTEMA DE COMUNICACIONS<br>B.2. Xarxa viària urbana<br>SX1 Sistemes, Viari, Eixos estructurants                   | Inventari del Patrimoni Cultural de Sitges. Fitxa núm. 399.<br>Inventari del Patrimoni Cultural Immobile.<br>Núm. reg. 11995 | BCIL<br>Tipus II<br>Fitxa núm. 399  | BCIL<br>NP2 Conservació NP4<br>Ambiental                   | EA 14       |    |    |
| 400       | EA   | ARUr/UA       | Casa Ursicina Sanahuja;<br>Villa Havenmann,<br>Ave Maria | 400091, 4565943 | 1907. Reforma<br>1999 - 2007. | Josep Domènech Estepà, arq.   | Carrer d'Artur Carbonell, 11 - 15                                      | Casc Antic-Centre    | SU (sòl urbà)<br>D. SISTEMA EQUIPAMENTS<br>D.O. Reserva d'equipament<br>SE Sistemes, Equipaments                                       | Inventari del Patrimoni Cultural de Sitges. Fitxa núm. 400.<br>Inventari del Patrimoni Cultural Immobile.<br>Núm. reg. 11919 | BCIL<br>Tipus II<br>Fitxa núm. 400  | BCIL<br>NP2 Conservació                                    | EA 14       |    |    |
| 401       | EA   | ARUr/UM       | Villa Subur  | 400133, 4565945 | 1908                          | Juli Batllell Arus, arq.  | Carrer d'Artur Carbonell, 23   | Casc Antic-Centre    | SU (sòl urbà)<br>10. EDIFICACIÓ SEGONS ALINIACIÓ A VIAL<br>10c. Edificació alineada de PB+3PP+àtic<br>R2 Residencial, Urbà tradicional | Inventari del Patrimoni Cultural de Sitges. Fitxa núm. 401.<br>Inventari del Patrimoni Cultural Immobile.<br>Núm. reg. 11966 | BCIL<br>Tipus II<br>Fitxa núm. 401  | BCIL<br>NP2 Conservació                                    | EA 14       |   |   |
| 402       | EA   | ARUr/UA       | Villa Remei;<br>El desván de Sitges                      | 400143, 4565946 | c. 1911.<br>Ampliació<br>1928 | Juli Batllell Arus, arq.<br>Josep M. Martino Arroyo, arq. (Ampliació) | Carrer d'Artur Carbonell, 25   | Casc Antic-Centre    | SU (sòl urbà)<br>10. EDIFICACIÓ SEGONS ALINIACIÓ A VIAL<br>10c. Edificació alineada de PB+3PP+àtic<br>R2 Residencial, Urbà tradicional | Inventari del Patrimoni Cultural de Sitges. Fitxa núm. 402.<br>Inventari del Patrimoni Cultural Immobile.<br>Núm. reg. 11967 | BCIL<br>Tipus II<br>Fitxa núm. 402  | BCIL<br>NP2 Conservació                                    | EA 14       |  |  |
| 403       | EA   | ARUr/UA       | Casa Gili;<br>Can Gili                                   | 398276, 4564948 | 1965                          | J.A. Coderch de Sentmenat, arq.                                       | Carrer de Leonardo Torres Quevedo, 13-15 ;<br>S. Casacuberta, 36 - 38  | Terramar             | SU (sòl urbà)<br>16. CIUTAT JARDÍ EXTENSIVA<br>R6 Residencial, Cases aïllades  | Inventari del Patrimoni Cultural de Sitges. Fitxa núm. 403.<br>Inventari del Patrimoni Cultural Immobile.<br>Núm. reg. 11975 | BCIL<br>Tipus II<br>Fitxa núm. 403  | BCIL<br>NP2 Conservació                                    | EA 4        |  |  |
| 404       | EA   | ARUr/UA       | Casa Rita Andreu de Pantaleoni                           | 399320, 4565287 | 1932                          | Pere Benavent   | Avinguda de la Mare de Déu de Montserrat, 30                           | Vinyet               | SU (sòl urbà)<br>15. CIUTAT JARDÍ SEMINTENSIVA<br>R6 Residencial, Cases aïllades   | Inventari del Patrimoni Cultural de Sitges. Fitxa núm. 404.  | BCIL<br>Tipus III<br>Fitxa núm. 404 | BCIL<br>NP3 Parcial  | EA 12       |  |  |
| 405       | EA   | ARUr/UA       | Casa Joan Duran Gelabert;<br>Casa de Repòs del Vinyet    | 399254, 4565245 | 1927                          | Josep M. Martino Arroyo, arq. (1881-1957)                             | Avinguda de la Mare de Déu de Montserrat, 38 ;<br>Anselm Clavé, 8 - 10 | Vinyet               | SU (sòl urbà)<br>15. CIUTAT JARDÍ SEMINTENSIVA<br>R6 Residencial, Cases aïllades   | Inventari del Patrimoni Cultural de Sitges. Fitxa núm. 405.  | BCIL<br>Tipus II<br>Fitxa núm. 405  | BCIL<br>NP2 Conservació NP4<br>Ambiental                   | EA 7        |  |  |



| NÚM ELEM. | CODI | CLASSIFICACIÓ | DENOMINACIÓ  | UTM             | ÈPOCA                             | AUTORIA                                   | ADREÇA   | INDRET | POUM SITGES 2006   | INVENTARIS PREVIS   | PROTECCIÓ EXISTENT PEPPAC           | NIVELL DE PROTECCIÓ MODIF. PEPPAC     | NÚM. PLÀNOL | PLÀNOL EMPLAÇAMENT | FOTOGRAFIA - 2012/2013 |
|-----------|------|---------------|--|-----------------|-----------------------------------|---|--|--------|--|---|-------------------------------------|---------------------------------------|-------------|--------------------|------------------------|
| 406       | EA   | ARUr/UA       | Casa de l'Avinguda de la Mare de Déu de Montserrat, 40 | 399216, 4565225 |                                   | Desconegut                                | Avinguda de la Mare de Déu de Montserrat, 40 ; Anselm Clavé, 5 - 7 | Vinyet | SU (sòl urbà)<br>15. CIUTAT JARDÍ SEMINTENSIVA<br>R6 Residencial, Cases aïllades | Inventari del Patrimoni Cultural de Sitges. Fitxa núm. 406. | BCIL<br>Tipus II<br>Fitxa núm. 406  | BCIL<br>NP2 Conservació NP4 Ambiental | EA 7        |                    |                        |
| 407       | EA   | ARUr/UA       | Hostal Capri   | 399710, 4565523 | XX-XXI                            | Desconegut                                | Avinguda de Nostra Senyora del Vinyet, 2 ; Avinguda Sofia, 13      | Vinyet | SU (sòl urbà)<br>15. CIUTAT JARDÍ SEMINTENSIVA<br>R6 Residencial, Cases aïllades | Inventari del Patrimoni Cultural de Sitges. Fitxa núm. 407. | BCIL<br>Tipus III<br>Fitxa núm. 407 | BCIL<br>NP3 Parcial i NP4 Ambiental   | EA 12       |                    |                        |
| 408       | EA   | ARUr/UA       | Casa Joan Ferratges Tarrida 1; Hostal Capri            | 399686, 4565516 | 1926, la casa. 1930, la torratxa. | Josep M. Martino Arroyo, arq. (1881-1957) | Avinguda Sofia,, 15  | Vinyet | SU (sòl urbà)<br>15. CIUTAT JARDÍ SEMINTENSIVA<br>R6 Residencial, Cases aïllades | Inventari del Patrimoni Cultural de Sitges. Fitxa núm. 408. | BCIL<br>Tipus III<br>Fitxa núm. 408 | BCIL<br>NP3 Parcial i NP4 Ambiental   | EA 12       |                    |                        |
| 409       | EA   | ARUr/UA       | Casa Joan Ferratges Tarrida 2                          | 399704, 4565551 |                                   | Desconegut                                | Avinguda Sofia, 17   | Vinyet | SU (sòl urbà)<br>15. CIUTAT JARDÍ SEMINTENSIVA<br>R6 Residencial, Cases aïllades | Inventari del Patrimoni Cultural de Sitges. Fitxa núm. 409. | BCIL<br>Tipus III<br>Fitxa núm. 409 | BCIL<br>NP3 Parcial i NP4 Ambiental   | EA 12       |                    |                        |
| 410       | EA   | ARUr/UA       | Casa de l'avinguda Sofia, 21                           | 399689, 4565578 | Reforma 1999.                     | Desconegut                                | Avinguda Sofia, 21   | Vinyet | SU (sòl urbà)<br>15. CIUTAT JARDÍ SEMINTENSIVA<br>R6 Residencial, Cases aïllades | Inventari del Patrimoni Cultural de Sitges. Fitxa núm. 410. | BCIL<br>Tipus III<br>Fitxa núm. 410 | BCIL<br>NP3 Parcial i NP4 Ambiental   | EA 11       |                    |                        |
| 411       | EA   | ARUr/UA       | Casa Antoni Ferratges Tarrida                          | 399681, 4565593 | 1929                              | Josep M. Martino Arroyo, arq. (1881-1957) | Avinguda Sofia, 23   | Vinyet | SU (sòl urbà)<br>15. CIUTAT JARDÍ SEMINTENSIVA<br>R6 Residencial, Cases aïllades | Inventari del Patrimoni Cultural de Sitges. Fitxa núm. 411. | BCIL<br>Tipus II<br>Fitxa núm. 411  | BCIL<br>NP2 Conservació NP4 Ambiental | EA 11       |                    |                        |
| 412       | EA   | ARUr/UA       | Casa J. Furment; Villa Aita-Etxea                      | 399670, 4565618 | 1930                              | Josep M. Martino Arroyo, arq. (1881-1957) | Avinguda Sofia, 25 ; Carrer de Joan Llopis i Bofill, 35 - 37       | Vinyet | SU (sòl urbà)<br>15. CIUTAT JARDÍ SEMINTENSIVA<br>R6 Residencial, Cases aïllades | Inventari del Patrimoni Cultural de Sitges. Fitxa núm. 412. | BCIL<br>Tipus II<br>Fitxa núm. 412  | BCIL<br>NP2 Conservació NP4 Ambiental | EA 11       |                    |                        |
| 413       | EA   | ARUr/UA       | Casa Enric Suñer                                       | 399654, 4565648 | 1932                              | Lluís Colomer Ballot, arq.                | Avinguda Sofia, 27 ; Carrer de Joan Llopis i Bofill, 32 - 34       | Vinyet | SU (sòl urbà)<br>15. CIUTAT JARDÍ SEMINTENSIVA<br>R6 Residencial, Cases aïllades | Inventari del Patrimoni Cultural de Sitges. Fitxa núm. 413. | BCIL<br>Tipus III<br>Fitxa núm. 413 | BCIL<br>NP3 Parcial i NP4 Ambiental   | EA 11       |                    |                        |



**QUADRE RESUM DELS BÉNS ARQUITECTÒNICS DEL PEC- 1991**

| NÚM ELEM. | CODI | CLASSIFICACIÓ | DENOMINACIÓ   | UTM             | ÈPOCA               | AUTORIA                                   | ADREÇA  | INDRET | POUM SITGES 2006   | INVENTARIS PREVIS   | PROTECCIÓ EXISTENT PEPPAC           | NIVELL DE PROTECCIÓ MODIF. PEPPAC     | NÚM. PLÀNOL | PLÀNOL EMPLAÇAMENT | FOTOGRAFIA - 2012/2013 |
|-----------|------|---------------|---|-----------------|---------------------|---|---|--------|--|---|-------------------------------------|---------------------------------------|-------------|--------------------|------------------------|
| 414       | EA   | ARUr/UA       | Casa Emili Sacanella                                | 399728, 4565589 | 1925. Reforma 2004. | Albert Carbó Pampidó, arq.                | Avinguda Sofia, 20  | Vinyet | SU (sòl urbà)<br>15. CIUTAT JARDÍ SEMINTENSIVA<br>R6 Residencial, Cases aïllades | Inventari del Patrimoni Cultural de Sitges. Fitxa núm. 414. | BCIL<br>Tipus II<br>Fitxa núm. 414  | BCIL<br>NP2 Conservació NP4 Ambiental | EA 11       |                    |                        |
| 415       | EA   | ARUr/UA       | Casa Antònia Borès                                  | 399689, 4565657 | 1931                | Josep Danés Torras, arq.                  | Avinguda Sofia, 28 ;<br>Carrer de Joan Llopis i Bofill, 30              | Vinyet | SU (sòl urbà)<br>15. CIUTAT JARDÍ SEMINTENSIVA<br>R6 Residencial, Cases aïllades | Inventari del Patrimoni Cultural de Sitges. Fitxa núm. 415. | BCIL<br>Tipus III<br>Fitxa núm. 415 | BCIL<br>NP3 Parcial i NP4 Ambiental   | EA 11       |                    |                        |
| 416       | EA   | ARUr/UA       | Casa Joan Ferratges Tarrida 3                       | 399687, 4565513 | 1926                | Josep M. Martino Arroyo, arq. (1881-1957) | Avinguda de Nostra Senyora del Vinyet, 4                                | Vinyet | SU (sòl urbà)<br>15. CIUTAT JARDÍ SEMINTENSIVA<br>R6 Residencial, Cases aïllades | Inventari del Patrimoni Cultural de Sitges. Fitxa núm. 416. | BCIL<br>Tipus II<br>Fitxa núm. 416  | BCIL<br>NP2 Conservació NP4 Ambiental | EA 12       |                    |                        |
| 417       | EA   | ARUr/UA       | Casa Elvira Morey de Semir; Torre Los Arcos         | 399654, 4565512 | 1933                | Eusebi Bona Puig, arq.                    | Avinguda de N.S. del Vinyet 6-10;<br>Mare Ràfols, 2-12; Llopis, 39 - 43 | Vinyet | SU (sòl urbà)<br>15. CIUTAT JARDÍ SEMINTENSIVA<br>R6 Residencial, Cases aïllades | Inventari del Patrimoni Cultural de Sitges. Fitxa núm. 417. | BCIL<br>Tipus III<br>Fitxa núm. 417 | BCIL<br>NP3 Parcial                   | EA 12       |                    |                        |
| 418       | EA   | ARUr/UA       | Casa Gervasi Torras Font                            | 399407, 4565364 | 1931                | Josep M. Martino Arroyo, arq. (1881-1957) | Avinguda de Nostra Senyora del Vinyet, 33                               | Vinyet | SU (sòl urbà)<br>15. CIUTAT JARDÍ SEMINTENSIVA<br>R6 Residencial, Cases aïllades | Inventari del Patrimoni Cultural de Sitges. Fitxa núm. 418. | BCIL<br>Tipus II<br>Fitxa núm. 418  | NP5 Documental                        | EA 12       |                    |                        |
| 419       | EA   | ARUr/UA       | Casa de l'avinguda de Nostra Senyora del Vinyet, 35 | 399383, 4565362 |                     | Desconegut                                | Avinguda de Nostra Senyora del Vinyet, 35                               | Vinyet | SU (sòl urbà)<br>15. CIUTAT JARDÍ SEMINTENSIVA<br>R6 Residencial, Cases aïllades | Inventari del Patrimoni Cultural de Sitges. Fitxa núm. 419. | BCIL<br>Tipus III<br>Fitxa núm. 419 | BCIL<br>NP3 Parcial                   | EA 12       |                    |                        |
| 420       | EA   | ARUr/UA       | Casa Pere Barrabeig 2                               | 399183, 4565362 | 1931                | Ferran Tarragó Nogué, arq.                | Avinguda de Nostra Senyora del Vinyet, 54                               | Vinyet | SU (sòl urbà)<br>15. CIUTAT JARDÍ SEMINTENSIVA<br>R6 Residencial, Cases aïllades | Inventari del Patrimoni Cultural de Sitges. Fitxa núm. 420. | BCIL<br>Tipus III<br>Fitxa núm. 420 | BCIL<br>NP3 Parcial                   | EA 7        |                    |                        |
| 421       | EA   | ARUr/UA       | Casa del carrer d'Anselm Clavé, 32                  | 399254, 4565489 |                     | Desconegut                                | Carrer d'Anselm Clavé, 32 ;<br>Carrer de l'Escultor Pere Jou, 2 - 8     | Vinyet | SU (sòl urbà)<br>15. CIUTAT JARDÍ SEMINTENSIVA<br>R6 Residencial, Cases aïllades | Inventari del Patrimoni Cultural de Sitges. Fitxa núm. 421. | BCIL<br>Tipus III<br>Fitxa núm. 421 | BCIL<br>NP3 Parcial                   | EA 7        |                    |                        |



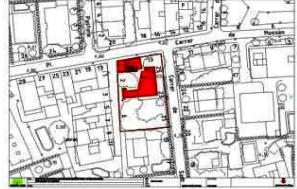

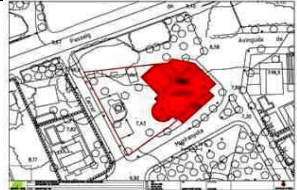







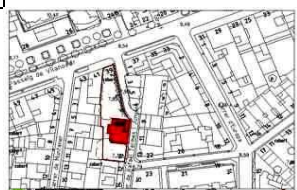

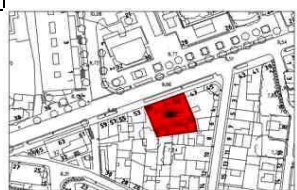



**QUADRE RESUM DELS BÉNS ARQUITECTÒNICS DEL PEC- 1991**





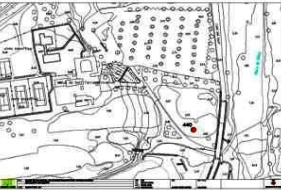



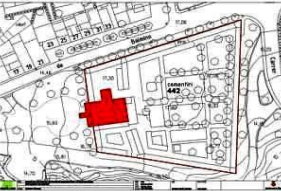

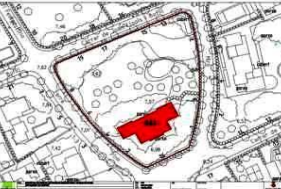



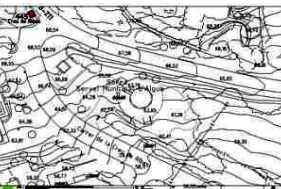

| NÚM. ELEM. | CODI | CLASSIFICACIÓ | DENOMINACIÓ  | UTM             | ÈPOCA                      | AUTORIA                                   | ADREÇA   | INDRET                | POUM SITGES 2006   | INVENTARIS PREVIS  | PROTECCIÓ EXISTENT PEPPAC           | NIVELL DE PROTECCIÓ MODIF. PEPPAC     | NÚM. PLÀNOL | PLÀNOL EMPLAÇAMENT | FOTOGRAFIA - 2012/2013 |
|------------|------|---------------|--|-----------------|----------------------------|---|--|-----------------------|--|--|-------------------------------------|---------------------------------------|-------------|--------------------|------------------------|
| 422        | EA   | AP/E          | Hospital de Sant Joan; Asil - Hospital                 | 400507, 4566058 | 1912                       | Josep Font i Gumà, arq.                   | Carrer Hospital; J. R. Benaprès; Cardenal Vidal Barraquer, 2           | Vistalegre i Hospital | SU (sòl urbà)<br>D. SISTEMA EQUIPAMENTS<br>D.2. Equipament sanitari - assistencial<br>SE Sistemes, Equipaments | Inventari del Patrimoni Cultural de Sitges. Fitxa núm. 422.<br>Inventari del Patrimoni Cultural Immoible.<br>Núm. reg. 11984 | BCIL<br>Tipus II<br>Fitxa núm. 422  | BCIL<br>NP2 Conservació NP4 Ambiental | EA 13       |                    |                        |
| 423        | EA   | AP/E          | Antic Escorxador                                       | 400758, 4565758 | 1920 corral i annexes 1926 | Josep M. Martino Arroyo, arq. (1881-1957) | Carrer de Joan Maragall, 38 ;<br>Carrer de l'Onze de Setembre, 15 - 17 | L'Escorxador          | SU (sòl urbà)<br>D. SISTEMA EQUIPAMENTS<br>D.5. Equipament administratiu<br>SE Sistemes, Equipaments           | Inventari del Patrimoni Cultural de Sitges. Fitxa núm. 423.  | BCIL<br>Tipus II<br>Fitxa núm. 423  | BCIL<br>NP2 Conservació NP4 Ambiental | EA 18       |                    |                        |
| 424        | EA   | ARUr/UA       | Casa del carrer Josep Carbonell i Gener, 2; Valparaiso | 398919, 4565052 | 1932                       | Josep M. Martino Arroyo, arq. (1881-1957) | Carrer Josep Carbonell i Gener, 2 ;<br>Carrer Dr. Benaprès, 9 -11      | Terramar              | SU (sòl urbà)<br>16. CIUTAT JARDÍ EXTENSIVA<br>R6 Residencial, Cases aïllades                                  | Inventari del Patrimoni Cultural de Sitges. Fitxa núm. 424.  | BCIL<br>Tipus II<br>Fitxa núm. 424  | BCIL<br>NP3 Parcial                   | EA 8        |                    |                        |
| 425        | EA   | ARUr/UA       | Casa Garriga Nogués                                    | 398894, 4565049 | 1947. Reforma 2007.        | J.A. Coderch de Sentmenat, arq.           | Carrer de Josep Carbonell i Gener, 4                                   | Terramar              | SU (sòl urbà)<br>16. CIUTAT JARDÍ EXTENSIVA<br>R6 Residencial, Cases aïllades                                  | Inventari del Patrimoni Cultural de Sitges. Fitxa núm. 425.  | BCIL<br>Tipus II<br>Fitxa núm. 425  | BCIL<br>NP2 Conservació               | EA 8        |                    |                        |
| 426        | EA   | ARUr/UA       | Villa Mil Luces  | 398807, 4564993 |                            | Desconegut                                | Carrer J. Carbonell Gener, 12;<br>M. Sabater, 10-14 ; Balmes, 15 - 17  | Terramar              | SU (sòl urbà)<br>16. CIUTAT JARDÍ EXTENSIVA<br>R6 Residencial, Cases aïllades                                  | Inventari del Patrimoni Cultural de Sitges. Fitxa núm. 426.  | BCIL<br>Tipus III<br>Fitxa núm. 426 | BCIL<br>NP3 Parcial                   | EA 8        |                    |                        |
| 427        | EA   | ARUr/UA       | Salvador Corominas                                     | 398679, 4564913 | 1929                       | Josep M. Martino Arroyo, arq. (1881-1957) | Carrer de Josep Carbonell i Gener, 24 ;<br>Ciutat de Toledo, 8         | Terramar              | SU (sòl urbà)<br>16. CIUTAT JARDÍ EXTENSIVA<br>R6 Residencial, Cases aïllades                                  | Inventari del Patrimoni Cultural de Sitges. Fitxa núm. 427.  | BCIL<br>Tipus III<br>Fitxa núm. 427 | BCIL<br>NP3 Parcial                   | EA 8        |                    |                        |
| 428        | EA   | ARUr/UA       | Casa del carrer de Josep Carbonell i Gener, 26-28      | 398651, 4564889 | XX                         | Desconegut                                | Carrer J. Carbonell i Gener, 26-28;<br>Ciutat de Toledo, 11            | Terramar              | SU (sòl urbà)<br>16. CIUTAT JARDÍ EXTENSIVA<br>R6 Residencial, Cases aïllades                                  | Inventari del Patrimoni Cultural de Sitges. Fitxa núm. 428   | BCIL<br>Tipus III<br>Fitxa núm. 428 | BCIL<br>NP3 Parcial                   | EA 8        |                    |                        |
| 429        | EA   | ARUr/UA       | Casa del carrer de Josep Carbonell i Gener, 34 - 36    | 398591, 4564843 | XIX-XX                     | Desconegut                                | Carrer de Josep Carbonell i Gener, 34 - 36                             | Terramar              | SU (sòl urbà)<br>16. CIUTAT JARDÍ EXTENSIVA<br>R6 Residencial, Cases aïllades                                  | Inventari del Patrimoni Cultural de Sitges. Fitxa núm. 429.  | BCIL<br>Tipus III<br>Fitxa núm. 429 | BCIL<br>NP3 Parcial                   | EA 8        |                    |                        |



QUADRE RESUM DELS BÉNS ARQUITECTÒNICS DEL PEC- 1991

| NÚM ELEM. | CODI | CLASSIFICACIÓ | DENOMINACIÓ                                   | UTM             | ÈPOCA                       | AUTORIA                                   | ADREÇA   | INDRET              | POUM SITGES 2006   | INVENTARIS PREVIS  | PROTECCIÓ EXISTENT PEPPAC           | NIVELL DE PROTECCIÓ MODIF. PEPPAC                       | NÚM. PLÀNOL | PLÀNOL EMPLAÇAMENT  | FOTOGRAFIA - 2012/2013  |
|-----------|------|---------------|---|-----------------|-----------------------------|---|--|---------------------|--|--|-------------------------------------|---|-------------|---|---|
| 430       | EA   | ARUr/UA       | Casa Boldori                                  | 398538, 4564788 | XIX-XX                      | J.A. Coderch de Sentmenat, arq.           | Carrer J. Carbonell i Gener, 42-46 ; Josep Carner, 10 -18    | Terramar            | SU (sòl urbà)<br>16. CIUTAT JARDÍ EXTENSIVA<br>R6 Residencial, Cases aïllades  | Inventari del Patrimoni Cultural de Sitges. Fitxa núm. 430.  | BCIL<br>Tipus III<br>Fitxa núm. 430 | BCIL<br>NP3 Parcial                                     | EA 5        |    |    |
| 431       | EA   | ARUr/UA       | Sant Muç                                      | 399790, 4565640 | 1669                        | Desconegut                                | Carrer de Mossèn Joan Llopis Pi, 15 ; Passatge Sant Muç,     | Casc Antic-Centre   | SU (sòl urbà)<br>15. CIUTAT JARDÍ SEMINTENSIVA<br>R6 Residencial, Cases aïllades                                     | Inventari del Patrimoni Cultural de Sitges. Fitxa núm. 431.  | BCIL<br>Tipus III<br>Fitxa núm. 431 | BCIL<br>NP3 Parcial i NP4 Ambiental<br>Nivell 6 (AEA)   | EA 11       |    |    |
| 432       | EA   | AR            | Ermita Mare de Déu del Vinyet                 | 398764, 4565351 | Reforma 1887, Reforma 2008. | Jaume Suñé Juncosa, mestre d'obres.       | Passeig Dr. Gaietà Benaprès, 43 ; Av. N.Sra del Vinyet,      | Vinyet              | SU (sòl urbà)<br>D. SISTEMA EQUIPAMENTS<br>D.9. Equipament religiós<br>SE Sistemes, Equipaments                      | Inventari del Patrimoni Cultural de Sitges. Fitxa núm. 432.<br>Inventari del Patrimoni Cultural Immoble. Núm. reg. 11920 | BCIN<br>Tipus II<br>Fitxa núm. 432  | BCIN<br>NP2 Conservació NP4 Ambiental<br>Nivell 6 (AEA) | EA 7        |    |    |
| 433       | EA   | ARUr/UA       | Casa Pau Barrabeig 3; La sinia del Gall.      | 399207, 4565431 | 1926                        | Josep M. Martino Arroyo, arq. (1881-1957) | Carrer d'Anselm Clavé, 23; Carrer Escultor Pere Jou, 11      | Vinyet              | SU (sòl urbà)<br>15. CIUTAT JARDÍ SEMINTENSIVA<br>R6 Residencial, Cases aïllades                                     | Inventari del Patrimoni Cultural de Sitges. Fitxa núm. 433.  | BCIL<br>Tipus II<br>Fitxa núm. 433  | BCIL<br>NP3 Parcial                                     | EA 7        |   |   |
| 434       | EA   | ARUr/UA       | Casa Avel·lí Montenegro 1                     | 398820, 4565021 | 1933                        | Xavier Turull Ventosa, arq.               | Carrer de Roma, 11   | Terramar            | SU (sòl urbà)<br>16. CIUTAT JARDÍ EXTENSIVA<br>R6 Residencial, Cases aïllades  | Inventari del Patrimoni Cultural de Sitges. Fitxa núm. 434.  | BCIL<br>Tipus II<br>Fitxa núm. 434  | BCIL<br>NP2 Conservació                                 | EA 8        |  |  |
| 435       | EA   | ARUr/UA       | Casa Avel·lí Montenegro 2; Villa Teresita     | 398815, 4565037 | 1930                        | Josep M. Martino Arroyo, arq. (1881-1957) | Carrer Balmes, 11 ; Carrer de Roma, 13                       | Terramar            | SU (sòl urbà)<br>16. CIUTAT JARDÍ EXTENSIVA<br>R6 Residencial, Cases aïllades  | Inventari del Patrimoni Cultural de Sitges. Fitxa núm. 435.  | BCIL<br>Tipus IV<br>Fitxa núm. 435  | BCIL<br>NP3 Parcial                                     | EA 8        |  |  |
| 436       | EA   | ARUr/UA       | Casa del carrer de Rafael Termes i Junyent, 8 | 399866, 4565785 |                             | Desconegut                                | Carrer de Rafael Termes Junyent, 2-10 ; Passeig Vilanova, 39 | Passeig de Vilanova | SU (sòl urbà)<br>9. NUCLI ANTIC<br>9c. Nucli Antic regulat pel PE del Patrimoni Arq.<br>R1 Residencial, Nucli antic. | Inventari del Patrimoni Cultural de Sitges. Fitxa núm. 436.  | BCIL<br>Tipus IV<br>Fitxa núm. 436  | BCIL<br>NP3 Parcial i NP4 Ambiental                     | EA 11       |  |  |
| 437       | EA   | ARUr/UM       | Casa Pere Montané Capdet                      | 399813, 4565793 | 1926                        | Josep Graner Prat, mestre d'obres         | Passeig de Vilanova, 49 - 51                                 | Passeig de Vilanova | SU (sòl urbà)<br>9. NUCLI ANTIC<br>9c. Nucli Antic regulat pel PE del Patrimoni Arq.<br>R1 Residencial, Nucli antic. | Inventari del Patrimoni Cultural de Sitges. Fitxa núm. 437.  | BCIL<br>Tipus IV<br>Fitxa núm. 437  | BCIL<br>NP3 Parcial                                     | EA 11       |  |  |



| NÚM. ELEM. | CODI | CLASSIFICACIÓ | DENOMINACIÓ                         | UTM             | ÈPOCA   | AUTORIA   | ADREÇA   | INDRET                | POUM SITGES 2006   | INVENTARIS PREVIS  | PROTECCIÓ EXISTENT PEPPAC           | NIVELL DE PROTECCIÓ MODIF. PEPPAC   | NÚM. PLÀNOL | PLÀNOL EMPLAÇAMENT  | FOTOGRAFIA - 2012/2013  |
|------------|------|---------------|-------------------------------------|-----------------|---|---|--|-----------------------|--|--|-------------------------------------|-------------------------------------|-------------|---|---|
| 438        | EA   | P             | Parc de Terramar                    | 398181, 4564764 | 1919  | Miquel Utrillo Morlius, eng.  | Carrer d'Isaac Peral ; Carrer de Cristòfol Colom, 33             | Terramar              | SU (sòl urbà)<br>A. SISTEMES ESPAIS LLIURES<br>A.1 Parc forestal públic<br>SV Sistemes, Espais lliures, Zones verdes                 | Inventari del Patrimoni Cultural de Sitges. Fitxa núm. 438.<br>Inventari del Patrimoni Cultural Immobile.<br>Núm. reg. 11951         | BCIL<br>Tipus III<br>Fitxa núm. 438 | BCIL<br>NP4 Ambiental               | EA 5        |    |    |
| 439        | EA   | ARUr/UA       | Casa Catasús; S'Aubada              | 398337, 4564994 | 1956  | J.A. Coderch de Sentmenat, arq.   | Carrer de Josep Carner, 32-36 ; Leonardo López Quevedo, 9        | Terramar              | SU (sòl urbà)<br>16. CIUTAT JARDÍ EXTENSIVA<br>R6 Residencial, Cases aïllades  | Inventari del Patrimoni Cultural de Sitges. Fitxa núm. 439.<br>Inventari del Patrimoni Cultural Immobile.<br>Núm. reg. 11970         | BCIL<br>Tipus VI<br>Fitxa núm. 439  | BCIL<br>NP3 Parcial                 | EA 4        |    |    |
| 440        | EA   | S             | Colomar (de l'Hotel Terramar)       | 397958, 4564569 | 1800-25   | Desconegut  | Camí de les Coves  | Terramar              | SNU (sòl no urbanitzable)<br>25. ESPAIS NATURALS PROTEGITS<br>SRP-C1 (Sòl No Urbanitzable Costaner C1)<br>N1 No urbanitzable, Rústic | Inventari del Patrimoni Cultural de Sitges. Fitxa núm. 440.  | BCIL<br>Tipus VI<br>Fitxa núm. 440  | BCIL<br>NP2 Conservació             | EA 5        |    |    |
| 441        | EA   | AP/E          | Estació del Ferrocarril             | 400249, 4565981 | 1877 - 1881   | Promotor Francisco Gumà y Ferran i enginyer Cels Xauradó Rovira   | Plaça d'Eduard Maristany, s/n. (RENFE)                           | Casc Antic-Centre     | SU (sòl urbà)<br>B. SISTEMA DE COMUNICACIONS<br>B.4. Xarxa ferroviària<br>SF Sistemes, Ferroviari                                    | Inventari del Patrimoni Cultural de Sitges. Fitxa núm. 441.  | BCIL<br>Tipus II<br>Fitxa núm. 441  | BCIL<br>NP2 Conservació             | EA 14       |   |   |
| 442        | EA   | AF            | Cementiri i Ermita de Sant Sebastià | 400898, 4565678 | obres 1824; Ermita va ser beneïda el 23 d'agost de 1861 | Ermita -Francesc Cros Masó, mestre d'obres; Panteó família Bofill - Martorell - Elías Rogent i Amat (1871-1872) | Avinguda dels Balmins, 6   | Sant Sebastià         | SU (sòl urbà)<br>D. SISTEMA EQUIPAMENTS<br>D.8. Cementiri<br>SE Sistemes, Equipaments  | Inventari del Patrimoni Cultural de Sitges. Fitxa núm. 442.<br>Inventari del Patrimoni Cultural Immobile.<br>Núm. reg. 11918 i 11928 | BCIL<br>Tipus II<br>Fitxa núm. 442  | BCIL<br>NP4 Ambiental               | EA 18       |  |  |
| 443        | EA   | ARUr/UA       | Villa Esperanza; Casa Kreye         | 398730, 4565047 | 1926. Reforma 2005.                                     | Josep M. Martino Arroyo, arq. (1881-1957)   | Carrer Balmes, 16; Pintor A. Ferrer, 2-8; Llopis Bofill, 13 - 19 | Terramar              | SU (sòl urbà)<br>16. CIUTAT JARDÍ EXTENSIVA<br>R6 Residencial, Cases aïllades  | Inventari del Patrimoni Cultural de Sitges. Fitxa núm. 443.  | BCIL<br>Tipus IV<br>Fitxa núm. 443  | BCIL<br>NP3 Parcial                 | EA 8        |  |  |
| 444        | EA   | ARRu          | Corral de la Vila                   | 400464, 4566097 | XVII-XX. Reforma 1993 96.                               | Coneguts: Manel Llopis - fundació Hospital de Sant Joan   | Plaça de Joan Duran i Ferrer ; Cardenal Vidal Barraquer, 2       | Vistalegre i Hospital | SU (sòl urbà)<br>D. SISTEMA EQUIPAMENTS<br>D.2. Equipament sanitari - assistencial<br>SE Sistemes, Equipaments                       |  | BCIL<br>Tipus VII<br>Fitxa núm. 444 | BCIL<br>NP3 Parcial i NP4 Ambiental | EA 13       |  |  |
| 445        | EA   | S             | Creu de Terme; Creu de Ribes        | 398982, 4566565 | XV  | Desconegut  | Carretera de Sant Pere de Ribes                                  | Santa Bàrbara         | SU (sòl urbà)<br>A. SISTEMES ESPAIS LLIURES<br>A.2 Parcs, jardins i places públiques<br>SV Sistemes, Espais lliures, Zones verdes    | Inventari del Patrimoni Cultural de Sitges. Fitxa núm. 445.  | BCIL<br>Tipus II<br>Fitxa núm. 445  | BCIN<br>NP1 Integral                | EA 6        |  |  |



| NÚM ELEM. | CODI | CLASSIFICACIÓ | DENOMINACIÓ  | UTM                | ÈPOCA  | AUTORIA   | ADREÇA  | INDRET                            | POUM SITGES 2006   | INVENTARIS PREVIS   | PROTECCIÓ EXISTENT PEPPAC                        | NIVELL DE PROTECCIÓ MODIF. PEPPAC                          | NÚM. PLÀNOL | PLÀNOL EMPLAÇAMENT | FOTOGRAFIA - 2012/2013 |
|-----------|------|---------------|--|--------------------|--|---|---|-----------------------------------|--|---|--|--|-------------|--------------------|------------------------|
| 446       | EA   | ARRu          | Torre i Masia de Garraf;<br>Torre de Can Güell   | 408327,<br>4567699 | Origen Medieval.<br>Incendiat finals S. XVIII;<br>RECONS. S. XIX   | Desconegut  | Carretera de Barcelona a Calafell Agregat de Garraf               | Poble de Garraf                   | SU (sòl urbà)<br>D. SISTEMA EQUIPAMENTS<br>D.O. Reserva d'equipament<br>SE Sistemes, Equipaments   | Núm. Reg. BCIN: 1570-MH (RI-51-5716)<br>Inventari del Patrimoni Cultural Immobile.<br>Núm. reg. 1770 i 11930<br>Inventari del Patrimoni Cultural de Sitges. Fitxa núm. 446. | BCIL<br>Tipus III<br>Fitxa núm. 446              | BCIN; BCIL<br>NP1 Integral; NP3 Parcial<br>Nivell 6 (AEA)  | EA 36       |                    |                        |
| 447       | EA   | ARRu          | Celler Güell;<br>Bodegues Güell  | 408327,<br>4567742 | 1895-1901  | Antoni Gaudí Cornet.<br>Francesc Berenguer<br>Mestres | Carretera de Barcelona a Calafell C-31, 101                       | Poble de Garraf                   | SU (sòl urbà)<br>D. SISTEMA EQUIPAMENTS<br>D.O. Reserva d'equipament<br>SE Sistemes, Equipaments   | Inventari del Patrimoni Cultural de Sitges. Fitxa núm. 447.<br>Inventari del Patrimoni Cultural Immobile.<br>Núm. reg. 11931  | BCIL<br>Tipus II<br>Fitxa núm. 447               | PROPOSTA BCIN<br>NP2 Conservació NP4<br>Ambiental          | EA 36       |                    |                        |
| 448       | EA   | S             | Casetes de la Platja de Garraf;<br>Barraques de la Platja de Garraf                    | 408118,<br>4567557 | Finals dels anys 1920.   | Autoconstrucció                                       | Avinguda de Josep Llorach 3 i següents.<br>Platja de Garraf, 3-67 | Poble de Garraf                   | SNU (sòl no urbanitzable)<br>C. COSTANER<br>A.4 Litoral<br>SC Sistemes, Costaner   | Inventari del Patrimoni Cultural de Sitges. Fitxa núm. 448  | BCIL<br>Tipus VII<br>Fitxa núm. 448              | BCIL<br>NP3 Parcial i NP4 Ambiental                        | EA 36       |                    |                        |
| 449       | EA   | AR            | Ermita de la Santíssima Trinitat;<br>Ermita de la Trinitat                             | 403953,<br>4565881 | 1862   | Reforma- Jaume Suñer Soler                            | Carretera de Barcelona a Calafell N-246. Desviació Km. 32         | Turó de la Trinitat               | SNU (sòl no urbanitzable)<br>25. ESPAIS NATURALS PROTEGITS<br>SRP1-CPEIN (SNU Costaner al Parc de Garraf)<br>N3 No urbanitzable, Protecció sectorial | Inventari del Patrimoni Cultural de Sitges. Fitxa núm. 449.<br>Inventari del Patrimoni Cultural Immobile.<br>Núm. reg. 11986  | BCIL<br>Tipus II<br>Fitxa núm. 449               | BCIL<br>NP2 Conservació NP4<br>Ambiental<br>Nivell 6 (AEA) | EA 24       |                    |                        |
| 450       | EA   | ARRu          | Can Planes;<br>Masia i torre de defensa de Can Planes                                  | 405616,<br>4569285 | XVI-XX   | Desconegut  | Camí de Campdàsens a la Plana Novella                             | Can Planes                        | SNU (sòl no urbanitzable)<br>25. ESPAIS NATURALS PROTEGITS<br>SRP1 (Parc de Garraf)<br>N3 No urbanitzable, Protecció sectorial                       | Núm. Reg. BCIN: 1750-MH (RI-51-5719)<br>Inventari del Patrimoni Cultural Immobile.<br>Núm. reg. 1957<br>Inventari del Patrimoni Cultural de Sitges. Fitxa núm. 450.         | BCIL, BCIN<br>Tipus VII<br>Fitxa núm. 450<br>AEA | BCIL, BCIN<br>NP1 Integral; NP3 Parcial<br>Nivell 6 (AEA)  | EA 27       |                    |                        |
| 451       | EA   | ARRu          | Mas Quadrell;<br>Mas Quadrell  | 403435,<br>4568981 | XVI-XX   | Desconegut  | Camí de la Fita   | Mas Quadrell                      | SNU (sòl no urbanitzable)<br>25. ESPAIS NATURALS PROTEGITS<br>SRP1 (Parc de Garraf)<br>N3 No urbanitzable, Protecció sectorial                       | Inventari del Patrimoni Cultural de Sitges. Fitxa núm. 451.<br>Inventari del Patrimoni Cultural Immobile.<br>Núm. reg. 11989  | BCIL<br>Tipus III<br>Fitxa núm. 451              | BCIL<br>NP3 Parcial<br>Nivell 6 (AEA)                      | EA 22       |                    |                        |
| 452       | EA   | JA            | Castellet de Garraf;<br>Castellot de Garraf,<br>Castell de Garraf,<br>Quadra de Garraf | 407945,<br>4568105 | NOTÍCIES DES DE S.XII  | Desconegut  | Carretera de Barcelona a Calafell N-246 Km. 285                   | Poble de Garraf                   | SNU (sòl no urbanitzable)<br>25. ESPAIS NATURALS PROTEGITS<br>SRP1 (Parc de Garraf)<br>N3 No urbanitzable, Protecció sectorial                       | Núm. Reg. BCIN: 1568MH (RI-51-5713)<br>Inventari del Patrimoni Cultural Immobile.<br>Núm. reg. 1768<br>Inventari del Patrimoni Cultural de Sitges. Fitxa núm. 452.          | BCIN<br>Tipus I<br>Fitxa núm. 452<br>AEA         | BCIN<br>NP1 Integral<br>Nivell 6 (AEA)                     | EA 35       |                    |                        |
| 453       | EA   | AR            | Santa Bàrbara  | 399099,<br>4566318 | Any 1376,<br>primers textos trobats amb esment a la capella de Santa Bàrbara.<br>Arxiu Episcopal.<br>Reforma mitjans S. XIX. | Desconegut  | Carrer de la Creu de Ribes, s/n                                   | Paratge de la Quadra dels Gassons | SUZ (sòl urbanitzable)<br>V. ESPAIS LLIURES - ZONES VERDES<br>V1. Parcs<br>PPU1 La Plana-Santa Bàrbara-Vallpineda                                    | Inventari del Patrimoni Cultural de Sitges. Fitxa núm. 453.<br>Inventari del Patrimoni Cultural Immobile.<br>Núm. reg. 11991  | BCIL<br>Tipus VII<br>Fitxa núm. 453              | BCIL<br>NP2 Conservació; NP3<br>Parcial<br>Nivell 6 (AEA)  | EA 6        |                    |                        |



| NÚM ELEM. | CODI | CLASSIFICACIÓ | DENOMINACIÓ                             | UTM             | ÈPOCA                                 | AUTORIA  | ADREÇA                                       | INDRET               | POUM SITGES 2006   | INVENTARIS PREVIS  | PROTECCIÓ EXISTENT PEPPAC                            | NIVELL DE PROTECCIÓ MODIF. PEPPAC   | NÚM. PLÀNOL | PLÀNOL EMPLAÇAMENT | FOTOGRAFIA - 2012/2013 |
|-----------|------|---------------|---|-----------------|---------------------------------------|--|--|----------------------|--|--|--|---|-------------|--------------------|------------------------|
| 454       | EA   | ARRu          | Ca l'Amell de la Muntanya; Can Granada  | 405757, 4567252 | XV-XX                                 | Desconegut   | Camí de Campdàsens                           | Campdàsens           | SNU (sòl no urbanitzable)<br>25. ESPAIS NATURALS PROTEGITS<br>SRP1 (Parc de Garraf)<br>N3 No urbanitzable, Protecció sectorial       | Núm. Reg. BCIN: 1571-MH (RI-51-5717)<br>Inventari del Patrimoni Cultural Immobile.<br>Núm. reg. 1771<br>Inventari del Patrimoni Cultural de Sitges. Fitxa núm. 454.                          | BCIL<br>Tipus VII<br>Fitxa núm. 454                  | BCIN; BCIL<br>NP1 Integral; NP3 Parcial<br>Nivell 6 (AEA)<br>Fitxa 28-BARP            | EA 29       |                    |                        |
| 455       | EA   | ARRu          | Conjunt de Campdàsens                   | 406091, 4568320 | Segle XI-XX.<br>Església actual: 1853 | Església: Francesc Robert i Batlle                 | Paratge de Campdàsens                        | Campdàsens           | SNU (sòl no urbanitzable)<br>25. ESPAIS NATURALS PROTEGITS<br>SRP1 (Parc de Garraf)<br>N3 No urbanitzable, Protecció sectorial       | Núm. Reg. BCIN: 1572-MH (RI-51-5718)<br>Inventari del Patrimoni Cultural Immobile.<br>Núm. reg. 1772<br>Inventari del Patrimoni Cultural de Sitges. Fitxa núm. 455.                          | BCIL<br>Tipus VII<br>Fitxa núm. 455                  | BCIN; BCIL<br>NP1 Integral; NP3 Parcial<br>Nivell 6 (AEA)<br>Fitxa 28-BARP            | EA 32       |                    |                        |
| 456       | EA   | AP/E          | La Pleta                                | 409113, 4569812 | 1894                                  | Francesc Berenguer Mestres                         | Carretera de Barcelona a Calafell N-246,     | La Pleta             | SNU (sòl no urbanitzable)<br>25. ESPAIS NATURALS PROTEGITS<br>SRP1 (Parc de Garraf)<br>N3 No urbanitzable, Protecció sectorial       | Inventari del Patrimoni Cultural de Sitges. Fitxa núm. 456.<br>Inventari del Patrimoni Cultural Immobile.<br>Núm. reg. 11990   | BCIL<br>Tipus VII<br>Fitxa núm. 456                  | BCIL<br>NP3 Parcial   | EA 37       |                    |                        |
| 457       | EA   | AR            | Ermida de la Nostra Senyora de Gràcia   | 397120, 4565130 | XII-XIV                               | Desconegut   | Sobre el Puig de Miralpeix                   | Miralpeix            | SNU (sòl no urbanitzable)<br>25. ESPAIS NATURALS PROTEGITS<br>SRP-C1 (Sòl No Urbanitzable Costaner C1)<br>N1 No urbanitzable, Rústic | Inventari del Patrimoni Cultural de Sitges. Fitxa núm. 457.  | BCIL<br>Tipus III<br>Fitxa núm. 457                  | BCIL<br>NP2 Conservació<br>Nivell 6 (AEA)   | EA 3        |                    |                        |
| 458       | EA   | S             | Antic Molí; El Molí de Miralpeix        | 397219, 4564813 | XIII-XVI                              | Desconegut   | Paratge de Miralpeix                         | Miralpeix            | SU (sòl urbà)<br>13. HOTELERA<br>A2 Activitat econòmica, Serveis   | Inventari del Patrimoni Cultural de Sitges. Fitxa núm. 448   | BCIL<br>Tipus III<br>Fitxa núm. 458                  | BCIL<br>NP2 Conservació<br>Nivell 6 (AEA)   | EA 3        |                    |                        |
| 459       | EA   | ARRu          | Can Pere Pau; Les Palmeres              | 397618, 4565038 | 1860                                  | Aleix Vidal i Quadres.<br>Arquitecte: Elies Rogent | Paratge de Miralpeix a prop del Camp de golf | Miralpeix-Can Girona | SNU (sòl no urbanitzable)<br>25. ESPAIS NATURALS PROTEGITS<br>SRP1 (Parc de Garraf)<br>N1 No urbanitzable, Rústic                    | Inventari del Patrimoni Cultural de Sitges. Fitxa núm. 475.  | BCIL<br>Tipus II<br>Fitxa núm. 459                   | BCIL<br>NP2 Conservació NP4<br>Ambiental  | EA 3        |                    |                        |
| 460       | EA   | ARRu          | Quadra de Miralpeix; Masia de Miralpeix | 397082, 4565005 | XIV - XVII                            | Desconegut   | Paratge de Miralpeix                         | Paratge de Miralpeix | SU (sòl urbà)<br>D. SISTEMA EQUIPAMENTS<br>D.O. Reserva d'equipament<br>SE Sistemes, Equipaments                                     | Jaciment Arq. Núm. Reg. BCIN: 1573-MH-ZA (RI-51-5715)<br>Inventari del Patrimoni Cultural Immobile.<br>Núm. reg. 1773 i 40102<br>Inventari del Patrimoni Cultural de Sitges. Fitxa núm. 460. | BCIL<br>Tipus VII<br>Fitxa núm. 460                  | BCIL<br>PROPOSTA BCIN<br>NP1 Integral; NP3 Parcial<br>Nivell 6 (AEA)<br>Fitxa 13-BARP | EA 3        |                    |                        |
| 461       | EA   | ARUr/UM       | Casa del passeig de la Ribera, 9        | 400287, 4565533 | XVIII-XX                              | Desconegut   | Passeig de la Ribera, 9                      | Passeig de la Ribera | SU (sòl urbà)<br>9. NUCLI ANTIC<br>9a. Nucli Antic regulat pel PE del Patrimoni Arq.<br>R1 Residencial, Nucli antic.                 | Inventari del Patrimoni Cultural de Sitges. Fitxa núm. 461.  | BCIL<br>Tipus IV<br>Fitxa núm. 461<br>Conjunt núm. 8 | BCIL<br>NP3 Parcial<br>Nivell 6 (AEA)   | EA 14       |                    |                        |



**QUADRE RESUM DELS BÉNS ARQUITECTÒNICS INCORPORATS A 2022**

| NÚM. ELEM. | CODI | CLASSIFICACIÓ             | DENOMINACIÓ   | UTM                | ÈPOCA                             | AUTORIA     | ADREÇA   | INDRET                      | POUM SITGES 2006   | ALTRES PROT.   | PROTECCIÓ EXISTENT PEPPAC | NIVELL DE PROTECCIÓ MODIF. PEPPAC                | NÚM. PLÀNOL | PLÀNOL EMPLAÇAMENT | IMATGE 2014-2022 |
|------------|------|---------------------------|---|--------------------|-----------------------------------|-------------|--|-----------------------------|--|--|---------------------------|--|-------------|--------------------|------------------|
| 462        | EA   | ARU<br>Arquitectura Rural | Can Girona del Camí.<br>Mas Roig. Mas Sala.<br>Can Girona de Miralpeix. | 397513,<br>4565556 | XI- XVIII,<br>intervencions s. XX | Desconeguda | L'Estellar. 08870<br>Sitges (Barcelona)                  | Els Colls i<br>Miralpeix    | SNU (sòl no urbanitzable)<br>24. PAISATGÍSTIC I ECOLÒGIC DE VALOR<br>SRP-C1 (Sòl No Urbanitzable Costaner C1)<br>N1 No urbanitzable, Rústic      | Catàleg de Masies i cases rurals de Sitges. Fitxa núm. 8<br>Inventari del Patrimoni Cultural de Sitges. 469  | Cap                       | BPU<br>NP3 Parcial NP4<br>Ambiental<br>NP6 (AEA) | EA 2        |                    |                  |
| 463        | EA   | ARU<br>Arquitectura Rural | Mas Pasqualí.<br>Masia Robert   | 396173,<br>4565121 | s. XIX i XX;<br>origens s. XIV    | Desconeguda | Lloc Mas Pasqualí.<br>Mas Pasqualí. 08870<br>Sitges      | Carrer Puig de la<br>Mola   | SNU (sòl no urbanitzable)<br>25. ESPAIS NATURALS PROTEGITS<br>SRP-C1 (Sòl No Urbanitzable Costaner C1)<br>N1 No urbanitzable, Rústic             | Catàleg de Masies i cases rurals de Sitges. Fitxa núm. 9<br>Inventari del Patrimoni Cultural de Sitges. 471  | Cap                       | BPU<br>NP3 Parcial NP4<br>Ambiental<br>NP6 (AEA) | EA 1        |                    |                  |
| 464        | EA   | ARU<br>Arquitectura Rural | L' Estellar.<br>L'Estellar  | 401340,<br>4567682 | Documentada des de<br>1536        | Desconeguda | L'Estellar. 08870<br>Sitges                              | Camí de Can Puig            | SNU (sòl no urbanitzable)<br>24. PAISATGÍSTIC I ECOLÒGIC DE VALOR<br>SRP-C1 (Sòl No Urbanitzable Costaner C1)<br>N1 No urbanitzable, Rústic      | Catàleg de Masies i cases rurals de Sitges. Fitxa núm. 10<br>Inventari del Patrimoni Cultural de Sitges. 468 | Cap                       | BPU<br>NP3 Parcial NP4<br>Ambiental<br>NP6 (AEA) | EA 15       |                    |                  |
| 465        | EA   | ARU<br>Arquitectura Rural | Tancat del Mas d'en Puig.<br>Mas d'en Puig de Baix                      | 401080,<br>4566885 |                                   | Desconeguda | Avinguda de la<br>sardana de<br>l'Empordà. Sitges        | Tancat del Mas<br>d'en Puig | SNU (sòl no urbanitzable)<br>24. PAISATGÍSTIC I ECOLÒGIC DE VALOR<br>SRP-C3 (Sòl No Urbanitzable Costaner C3)<br>N1 No urbanitzable, Rústic      | Catàleg de Masies i cases rurals de Sitges. Fitxa núm. 11  | Cap                       | BPU<br>NP3 Parcial NP4<br>Ambiental              | EA 16       |                    |                  |
| 466        | EA   | ARU<br>Arquitectura Rural | Mas d'en Puig.<br>Mas d'en Puig de Dalt                                 | 401362,<br>4567324 | Documentada des del s.<br>XVII    | Desconeguda | Mas d'en Puig.<br>08870 Sitges                           | Avinguda Mas<br>d'en Puig   | SNU (sòl no urbanitzable)<br>24. PAISATGÍSTIC I ECOLÒGIC DE VALOR<br>SRP4 (SNU protegit d'Interès Paisatgístic)<br>N2 No urbanitzable, Protecció | Catàleg de Masies i cases rurals de Sitges. Fitxa núm. 12<br>Inventari del Patrimoni Cultural de Sitges. 459 | Cap                       | BPU<br>NP3 Parcial NP4<br>Ambiental<br>NP6 (AEA) | EA 15       |                    |                  |
| 467        | EA   | ARU<br>Arquitectura Rural | El Corral d'en Barbeta  | 401135,<br>4567677 |                                   | Desconeguda | Camí de la Fita.<br>Corral d'en Barbeta.<br>08870 Sitges | Avinguda Camí de<br>la Fita | SNU (sòl no urbanitzable)<br>24. PAISATGÍSTIC I ECOLÒGIC DE VALOR<br>SRP-C1 (Sòl No Urbanitzable Costaner C1)<br>N1 No urbanitzable, Rústic      | Catàleg de Masies i cases rurals de Sitges. Fitxa núm. 13<br>Inventari del Patrimoni Cultural de Sitges. 472 | Cap                       | BPU<br>NP3 Parcial NP4<br>Ambiental              | EA 15       |                    |                  |
| 468        | EA   | ARU<br>Arquitectura Rural | Can Robert.<br>Ca la Balbina  | 405867,<br>4567624 |                                   | Desconeguda | Lloc Ca l'Amell.<br>Campdàsens. Sitges                   | Camp de Can<br>Robert       | SNU (sòl no urbanitzable)<br>25. ESPAIS NATURALS PROTEGITS<br>SRP1 (Parc de Garraf)<br>N3 No urbanitzable, Protecció sectorial                   | Catàleg de Masies i cases rurals de Sitges. Fitxa núm. 14<br>Inventari del Patrimoni Cultural de Sitges. 470 | Cap                       | BPU<br>NP3 Parcial NP4<br>Ambiental<br>NP6 (AEA) | EA 29       |                    |                  |



**QUADRE RESUM DELS BÉNS ARQUITECTÒNICS INCORPORATS A 2022**

| NÚM. ELEM. | CODI | CLASSIFICACIÓ  | DENOMINACIÓ                                    | UTM                | ÈPOCA                      | AUTORIA                | ADREÇA  | INDRET              | POUM SITGES 2006  | ALTRES PROT.   | PROTECCIÓ EXISTENT PEPPAC | NIVELL DE PROTECCIÓ MODIF. PEPPAC                 | NÚM. PLÀNOL | PLÀNOL EMPLAÇAMENT | IMATGE 2014-2022 |
|------------|------|--|--|--------------------|----------------------------|------------------------|---|---------------------|---|--|---------------------------|---|-------------|--------------------|------------------|
| 469        | EA   | ARU<br>Arquitectura Rural                              | Mas Maiol.<br>Mas Mayol                        | 402743,<br>4568781 | Documentada des de 1240    | Desconeguda            | Afores Pol. 21,<br>Parcel·la 2. Mas Maiol. Sitges | Camí de Sitges      | SNU (sòl no urbanitzable)<br>25. ESPAIS NATURALS PROTEGITS SRP1 (Parc de Garraf)<br>N3 No urbanitzable, Protecció sectorial                       | Catàleg de Masies i cases rurals de Sitges. Fitxa núm. 15<br>Inventari del Patrimoni Cultural de Sitges. 464<br>Inventari del Patrimoni Cultural Immoble. Núm. reg. 11988<br>Inventari del Patrimoni Arquitectònic del PEPMPEN Garraf. Núm. 226. | Cap                       | BPU<br>NP3 Parcial NP4<br>Ambiental<br>NP6 (AEA)  | EA 19       |                    |                  |
| 470        | EA   | ARU<br>Arquitectura Rural                              | Can Fontanilles.<br>Casa Nova                  | 405946,<br>4568093 | Segles XVIII-XXI           | Desconeguda            | Poblat de Campdàsens. 08871 Sitges                | Plans de Campdàsens | SNU (sòl no urbanitzable)<br>25. ESPAIS NATURALS PROTEGITS SRP1 (Parc de Garraf)<br>N3 No urbanitzable, Protecció sectorial                       | Catàleg de Masies i cases rurals de Sitges. Fitxa núm. 16<br>Inventari del Patrimoni Cultural de Sitges. 476   | Cap                       | BPU<br>NP3 Parcial NP4<br>Ambiental<br>NP6 (AEA)  | EA 32       |                    |                  |
| 471        | EA   | ARU<br>Arquitectura Rural                              | Can Lluçà.<br>La casa Nova d'en Lluçà          | 406680,<br>4569050 | Documentada al 1611 i 1641 | Desconeguda            | Campdàsens. 08871 Sitges                          | Campdàsens          | SNU (sòl no urbanitzable)<br>25. ESPAIS NATURALS PROTEGITS SRP1 (Parc de Garraf)<br>N3 No urbanitzable, Protecció sectorial                       | Catàleg de Masies i cases rurals de Sitges. Fitxa núm. 17<br>Inventari del Patrimoni Cultural de Sitges. 463<br>Inventari del Patrimoni Cultural Immoble. Núm. reg. 11987<br>Inventari del Patrimoni Arquitectònic del PEPMPEN Garraf. Núm. 230. | Cap                       | BPU<br>NP3 Parcial NP4<br>Ambiental<br>NP6 (AEA)  | EA 34       |                    |                  |
| 472        | EA   | ARU<br>Arquitectura Rural                              | La Ginesta.<br>Ca la Ginesta                   | 409575,<br>4568363 | 1885                       | Desconeguda            | Carretera C-31 Ndup-9 08860 Sitges                | Ca la Ginesta       | SNU (sòl no urbanitzable)<br>24. PAISATGÍSTIC I ECOLÒGIC DE VALOR SRP-C1 (Sòl No Urbanitzable Costaner C1)<br>N1 No urbanitzable, Rústic          | Catàleg de Masies i cases rurals de Sitges. Fitxa núm. 18<br>Inventari del Patrimoni Cultural de Sitges. 474   | Cap                       | BPU<br>NP3 Parcial NP4<br>Ambiental<br>NP6 (AEA)  | EA 38       |                    |                  |
| 473        | EA   | ARU<br>Arquitectura Rural                              | Casa Vallbona                                  | 410314,<br>4568582 | 1897                       | Desconeguda            | Passatge Vallbona                                 | Vallbona            | SUNC (sòl urbà no consolidat)<br>D. SISTEMA EQUIPAMENTS D.O. Reserva d'equipament SE Sistemes, Equipaments  |  | Cap                       | BPU<br>NP3 Parcial NP4<br>Ambiental               | EA 39       |                    |                  |
| 474        | EA   | ARU<br>Arquitectura Rural                              | Masia de la Trinitat                           | 403955,<br>4568882 | XIV-XX                     | Desconeguda            |   | Turó de la Trinitat | SNU (sòl no urbanitzable)<br>25. ESPAIS NATURALS PROTEGITS SRP1-CPEIN (SNU Costaner al Parc de Garraf)<br>N3 No urbanitzable, Protecció sectorial | Inventari del patrimoni arquitectònic del PEPMPEN Garraf. Fitxa núm. 1<br>Catàleg de Masies i cases rurals de Sitges.<br>Inventari del Patrimoni Arquitectònic del PEPMPEN Garraf. Núm. 103.   | Cap                       | BCIL<br>NP3 Parcial NP4<br>Ambiental<br>NP6 (AEA) | EA 24       |                    |                  |
| 475        | EA   | AP/E<br>Arquitectura pública, semipública. Equipament. | Estació de Vallcarca.<br>Baixador de Vallcarca | 404573,<br>4566087 | construcció 1901- 1903     | M.C. Butsems y Fradera |   | Vallcarca           | SU (sòl urbà)<br>B. SISTEMA DE COMUNICACIONS B.4. Xarxa ferroviària SF Sistemes, Ferroviari   | Inventari del Patrimoni Cultural de Sitges. 695  | Cap                       | BCIL<br>NP3 Parcial                               | EA 26       |                    |                  |



**QUADRE RESUM DELS BÉNS ARQUITECTÒNICS INCORPORATS A 2022**

| NÚM. ELEM. | CODI | CLASSIFICACIÓ                                       | DENOMINACIÓ                                     | UTM   | ÈPOCA          | AUTORIA  | ADREÇA               | INDRET                | POUM SITGES 2006   | ALTRES PROT.   | PROTECCIÓ EXISTENT PEPPAC | NIVELL DE PROTECCIÓ MODIF. PEPPAC | NÚM. PLÀNOL | PLÀNOL EMPLAÇAMENT | IMATGE 2014-2022 |
|------------|------|---|---|---|----------------|--|----------------------|-----------------------|--|--|---------------------------|-----------------------------------|-------------|--------------------|------------------|
| 476        | EA   | AP/E Arquitectura pública, semipública. Equipament. | Estació de Garraf                               | 408058, 4567589                                       | 1909           | Compañia de Ferrocarrils M. Z. A.  | Plaça de l'Estació   | Garraf                | SU (sòl urbà)<br>B. SISTEMA DE COMUNICACIONS<br>B.4. Xarxa ferroviària<br>SF Sistemes, Ferroviari  | Inventari del Patrimoni Cultural de Sitges. 639          | Cap                       | BCIL<br>NP3 Parcial               | EA 36       |                    |                  |
| 477        | EA   | AP/E Arquitectura pública, semipública. Equipament. | Conjunt Arquitectònic del Passeig Marítim       | 399717, 4565341                                       | 1918           | Josep M. Martino Arroyo, arq. (1881-1957)  |                      | Passeig Marítim       | SNU (sòl no urbanitzable)<br>A. SISTEMES ESPAIS LLIURES<br>A.4 Litoral<br>SC Sistemes, Costaner  | Inventari del Patrimoni Cultural Imoble. Núm. reg. 42446 | Cap                       | BCIL<br>NP4 Ambiental             | EA 8        |                    |                  |
| 478        | EA   | OE Obres d'Enginyeria                               | Pont d'en Domènech                              | 400003, 4565482                                       | 1880-1899-2014 | Pere Domènech. Reconstrucció, Ramon Fusté. Arq. Serveis tècnics Ajuntament Sitges. 2014. | Passeig de la Ribera | La Ribera             | SU (sòl urbà)<br>A. SISTEMES ESPAIS LLIURES<br>A.5 Itineraris de vianants<br>SX2 Sistemes, Viari, Altre viari en sòl urbà                            |  | Cap                       | BPU<br>NP3 Parcial                | EA 12       |                    |                  |
| 479        | EA   | OE Obres d'Enginyeria                               | Pont de can Perico                              | 399996, 4566021                                       | 1877-1881      | Enginyer Cels Xauradó, Francesc Gumà i Ferran, companya (F.C.V.V.B)                      | Rambla del Migdia    | Centre de la Vila     | SU (sòl urbà)<br>B. SISTEMA DE COMUNICACIONS<br>B.4. Xarxa ferroviària<br>SF Sistemes, Ferroviari  |  | Cap                       | BPU<br>NP3 Parcial                | EA 11       |                    |                  |
| 480        | EA   | OE Obres d'Enginyeria                               | Pont de la Riera de Ribes. Pont del ferrocarril | 397995, 4564902                                       | 1877-1881      | Enginyer Cels Xauradó, Francesc Gumà i Ferran, companya (F.C.V.V.B)                      |                      | Riera de Ribes        | SNU (sòl no urbanitzable)<br>B. SISTEMA DE COMUNICACIONS<br>B.4. Xarxa ferroviària<br>SF Sistemes, Ferroviari  |  | Cap                       | BPU<br>NP3 Parcial                | EA 4        |                    |                  |
| 481        | EA   | OE Obres d'Enginyeria                               | Xemeneia i forns de Vallcarca                   | 404621, 4566761                                       |                | M.C. Butsoms & Fradera, Cementos Fradera S.A.  | Can Ramonet          | Vallcarca             | SNU (sòl no urbanitzable)<br>25. ESPAIS NATURALS PROTEGITS<br>SRP1-CPEIN (SNU Costaner al Parc de Garraf)<br>N3 No urbanitzable, Protecció sectorial |  | Cap                       | BPU<br>NP2 Conservació            | EA 25       |                    |                  |
| 482        | EA   | OE Obres d'Enginyeria                               | Viaductes ferroviaris                           | 402365, 4565610<br>404527, 4566045<br>406569, 4566870 | 1877-1881      | Enginyer Cels Xauradó, Francesc Gumà i Ferran, companya (F.C.V.V.B)                      |                      | Les Costes del Garraf | SNU (sòl no urbanitzable)<br>B. SISTEMA DE COMUNICACIONS<br>B.4. Xarxa ferroviària<br>SF Sistemes, Ferroviari  |  | Cap                       | NP5 Documental                    | EA 33       |                    |                  |



**QUADRE RESUM DELS BÉNS ARQUITECTÒNICS INCORPORATS A 2022**

| NÚM. ELEM. | CODI | CLASSIFICACIÓ                        | DENOMINACIÓ                          | UTM   | ÈPOCA          | AUTORIA   | ADREÇA                | INDRET                     | POUM SITGES 2006   | ALTRES PROT.  | PROTECCIÓ EXISTENT PEPPAC | NIVELL DE PROTECCIÓ MODIF. PEPPAC     | NÚM. PLÀNOL | PLÀNOL EMPLAÇAMENT | IMATGE 2014-2022 |
|------------|------|--------------------------------------|--------------------------------------|---|----------------|---|-----------------------|----------------------------|--|---|---------------------------|---------------------------------------|-------------|--------------------|------------------|
| 483        | EA   | OE Obres d'Enginyeria                | Portals dels túnels del ferrocarril  | 402817, 4565602                                       | 1877-1881-1913 | Enginyer Cels Xauradó, Francesc Gumà i Ferran, companya (F.C.V.V.B)             |                       | Línia del Ferrocarril      | SNU (sòl no urbanitzable)<br>B. SISTEMA DE COMUNICACIONS<br>B.4. Xarxa ferroviària<br>SF Sistemes, Ferroviari  |   | Cap                       | NP5 Documental                        | EA 21       |                    |                  |
| 484        | EA   | AI Arquitectura Industrial/Comercial | Casetes de Vallcarca                 | 404158, 4566218                                       |                | Fradera & Butsems, Cementos Fradera S.A.  | Carrer Grupo Trinidad | Vallcarca                  | SU (sòl urbà)<br>19-SRP4 Indústria pesant en transformació<br>A1 Activitat econòmica, Industrial   | Inventari del Patrimoni Cultural de Sitges. 694   | Cap                       | BCIL<br>NP3 Parcial NP4 Ambiental     | EA 24       |                    |                  |
| 485        | EA   | AM Arquitectura Militar              | Defenses costaneres                  | 401233, 4565540<br>404548, 4565716<br>410199, 4568406 | 1936-1939      | Conselleria de Defensa de la Generalitat de Catalunya (1936)                    |                       | Costa de Sitges            | SNU (sòl no urbanitzable)<br>25. ESPAIS NATURALS PROTEGITS<br>SRP1-CPEIN (SNU Costaner al Parc de Garraf)<br>N3 No urbanitzable, Protecció sectorial |   | Cap                       | BCIL<br>NP2 Conservació               | EA 18       |                    |                  |
| 486        | EA   | AF Arquitectura Funerària            | Panteó Aleix Vidal Quadras           | 400936, 4565707                                       | 1884-1885      | Arq: Enric Sagnier;<br>Escultor: Agàpit Vallmitjana<br>Marmolista: Romani (BCN) | Avinguda dels Balmins | Cementiri de Sant Sebastià | SU (sòl urbà)<br>D. SISTEMA EQUIPAMENTS<br>D.8. Cementiri<br>SE Sistemes, Equipaments  | Inventari del Patrimoni Cultural de Sitges. 442<br>Inventari del Patrimoni Cultural Immobile. Núm. reg. 11928 | Fitxa núm. 442            | BCIL<br>NP2 Conservació NP4 Ambiental | EA 18       |                    |                  |
| 487        | EA   | AF Arquitectura Funerària            | Panteó Manuel Vidal i Quadras        | 400936, 4565707                                       | 1856           | Arq/M.O. Josep Cros Juliana;<br>Escultor: Alexandre Mariotti                    | Avinguda dels Balmins | Cementiri de Sant Sebastià | SU (sòl urbà)<br>D. SISTEMA EQUIPAMENTS<br>D.8. Cementiri<br>SE Sistemes, Equipaments  | Inventari del Patrimoni Cultural de Sitges. 442<br>Inventari del Patrimoni Cultural Immobile. Núm. reg. 11928 | Fitxa núm. 442            | BCIL<br>NP2 Conservació NP4 Ambiental | EA 18       |                    |                  |
| 488        | EA   | AF Arquitectura Funerària            | Panteó Cros i Juliana                | 400936, 4565707                                       | 1908           | Arq/M.O. Josep Cros Juliana;<br>Escultor: Josep Llimona i Bruguera (1864-1934)  | Avinguda dels Balmins | Cementiri de Sant Sebastià | SU (sòl urbà)<br>D. SISTEMA EQUIPAMENTS<br>D.8. Cementiri<br>SE Sistemes, Equipaments  | Inventari del Patrimoni Cultural de Sitges. 442<br>Inventari del Patrimoni Cultural Immobile. Núm. reg. 11928 | Fitxa núm. 442            | BCIL<br>NP2 Conservació NP4 Ambiental | EA 18       |                    |                  |
| 489        | EA   | AF Arquitectura Funerària            | Panteó Antoni Robert Camps i Família | 400936, 4565707                                       | 1907           | Josep Llimona i Bruguera (1864-1934)  | Avinguda dels Balmins | Cementiri de Sant Sebastià | SU (sòl urbà)<br>D. SISTEMA EQUIPAMENTS<br>D.8. Cementiri<br>SE Sistemes, Equipaments  | Inventari del Patrimoni Cultural de Sitges. 442<br>Inventari del Patrimoni Cultural Immobile. Núm. reg. 11928 | BCIL<br>Fitxa núm. 442    | BCIL<br>NP2 Conservació NP4 Ambiental | EA 18       |                    |                  |



**QUADRE RESUM DELS BÉNS ARQUITECTÒNICS INCORPORATS A 2022**

| NÚM. ELEM. | CODI | CLASSIFICACIÓ             | DENOMINACIÓ  | UTM             | ÈPOCA | AUTORIA   | ADREÇA                | INDRET                     | POUM SITGES 2006  | ALTRES PROT.  | PROTECCIÓ EXISTENT PEPPAC | NIVELL DE PROTECCIÓ MODIF. PEPPAC     | NÚM. PLÀNOL | PLÀNOL EMPLAÇAMENT | IMATGE 2014-2022 |
|------------|------|---------------------------|--|-----------------|-------|---|-----------------------|----------------------------|---|---|---------------------------|---------------------------------------|-------------|--------------------|------------------|
| 490        | EA   | AF Arquitectura Funerària | Panteó Antoni Serra Ferret                           | 400936, 4565707 | 1901  | Escultor: Josep Reynés Gurguí (1850- 1926)              | Avinguda dels Balmins | Cementiri de Sant Sebastià | SU (sòl urbà)<br>D. SISTEMA EQUIPAMENTS<br>D.8. Cementiri<br>SE Sistemes, Equipaments | Inventari del Patrimoni Cultural de Sitges. 442<br>Inventari del Patrimoni Cultural Immobile. Núm. reg. 11928 | BCIL<br>Fitxa núm. 442    | BCIL<br>NP2 Conservació NP4 Ambiental | EA 18       |                    |                  |
| 491        | EA   | AF Arquitectura Funerària | Panteó Manuel Robert Aldrofeu                        | 400936, 4565707 | 1902  | A. Ciorau;<br>Escultor: Josep Reynés Gurguí             | Avinguda dels Balmins | Cementiri de Sant Sebastià | SU (sòl urbà)<br>D. SISTEMA EQUIPAMENTS<br>D.8. Cementiri<br>SE Sistemes, Equipaments | Inventari del Patrimoni Cultural de Sitges. 442<br>Inventari del Patrimoni Cultural Immobile. Núm. reg. 11928 | BCIL<br>Fitxa núm. 442    | BCIL<br>NP2 Conservació NP4 Ambiental | EA 18       |                    |                  |
| 492        | EA   | AF Arquitectura Funerària | Panteó Francesc Carreras Robert                      | 400936, 4565707 | 1907  | Arquitecte: Enric Sagnier<br>Escultor: Manuel Fuxà Leal | Avinguda dels Balmins | Cementiri de Sant Sebastià | SU (sòl urbà)<br>D. SISTEMA EQUIPAMENTS<br>D.8. Cementiri<br>SE Sistemes, Equipaments | Inventari del Patrimoni Cultural de Sitges. 442<br>Inventari del Patrimoni Cultural Immobile. Núm. reg. 11928 | BCIL<br>Fitxa núm. 442    | BCIL<br>NP2 Conservació NP4 Ambiental | EA 18       |                    |                  |
| 493        | EA   | AF Arquitectura Funerària | Panteó Joan Pintó i Arabitg<br>Panteó Família Bofill | 400936, 4565707 | 1853  | Arquitecte: Elies Rogent Amat<br>Col·laborador: M.Font  | Avinguda dels Balmins | Cementiri de Sant Sebastià | SU (sòl urbà)<br>D. SISTEMA EQUIPAMENTS<br>D.8. Cementiri<br>SE Sistemes, Equipaments | Inventari del Patrimoni Cultural de Sitges. 442<br>Inventari del Patrimoni Cultural Immobile. Núm. reg. 11928 | BCIL<br>Fitxa núm. 442    | BCIL<br>NP2 Conservació NP4 Ambiental | EA 18       |                    |                  |
| 494        | EA   | AF Arquitectura Funerària | Panteó Antonio Carreras Robert                       | 400936, 4565707 | 1907  | Escultor: Manuel Fuxà Leal                              | Avinguda dels Balmins | Cementiri de Sant Sebastià | SU (sòl urbà)<br>D. SISTEMA EQUIPAMENTS<br>D.8. Cementiri<br>SE Sistemes, Equipaments | Inventari del Patrimoni Cultural de Sitges. 442<br>Inventari del Patrimoni Cultural Immobile. Núm. reg. 11928 | BCIL<br>Fitxa núm. 442    | BCIL<br>NP2 Conservació NP4 Ambiental | EA 18       |                    |                  |
| 495        | EA   | AF Arquitectura Funerària | Panteó Família S. Vidal Dimas                        | 400936, 4565707 | 1898  | Josep Reynés i Gurguí (1850- 1926)                      | Avinguda dels Balmins | Cementiri de Sant Sebastià | SU (sòl urbà)<br>D. SISTEMA EQUIPAMENTS<br>D.8. Cementiri<br>SE Sistemes, Equipaments | Inventari del Patrimoni Cultural de Sitges. 442<br>Inventari del Patrimoni Cultural Immobile. Núm. reg. 11928 | BCIL<br>Fitxa núm. 442    | BCIL<br>NP2 Conservació NP4 Ambiental | EA 18       |                    |                  |
| 496        | EA   | AF Arquitectura Funerària | Panteó Francisco Robert Yarzabal                     | 400936, 4565707 | 1898  | Escultor: Josep Reynés Gurguí (1850-1926)               | Avinguda dels Balmins | Cementiri de Sant Sebastià | SU (sòl urbà)<br>D. SISTEMA EQUIPAMENTS<br>D.8. Cementiri<br>SE Sistemes, Equipaments | Inventari del Patrimoni Cultural de Sitges. 442<br>Inventari del Patrimoni Cultural Immobile. Núm. reg. 11928 | BCIL<br>Fitxa núm. 442    | BCIL<br>NP2 Conservació NP4 Ambiental | EA 18       |                    |                  |



**QUADRE RESUM DELS BÉNS ARQUITECTÒNICS INCORPORATS A 2022**

| NÚM. ELEM. | CODI | CLASSIFICACIÓ             | DENOMINACIÓ                                | UTM             | ÈPOCA | AUTORIA   | ADREÇA                | INDRET                     | POUM SITGES 2006  | ALTRES PROT.  | PROTECCIÓ EXISTENT PEPPAC | NIVELL DE PROTECCIÓ MODIF. PEPPAC     | NÚM. PLÀNOL | PLÀNOL EMPLAÇAMENT | IMATGE 2014-2022 |
|------------|------|---------------------------|--|-----------------|-------|---|-----------------------|----------------------------|---|---|---------------------------|---------------------------------------|-------------|--------------------|------------------|
| 497        | EA   | AF Arquitectura Funerària | Panteó Antoni Ferrer i Manuela Robert      | 400936, 4565707 |       | Joan Gnemmi (marmolista, Vilanova i la Geltrú)                              | Avinguda dels Balmins | Cementiri de Sant Sebastià | SU (sòl urbà)<br>D. SISTEMA EQUIPAMENTS<br>D.8. Cementiri<br>SE Sistemes, Equipaments | Inventari del Patrimoni Cultural de Sitges. 442<br>Inventari del Patrimoni Cultural Immobile. Núm. reg. 11928 | BCIL<br>Fitxa núm. 442    | BCIL<br>NP2 Conservació NP4 Ambiental | EA 18       |                    |                  |
| 498        | EA   | AF Arquitectura Funerària | Panteó Daniel Robert Aldrofeu i família    | 400936, 4565707 | 1897  | Família Robert Aldrofeu<br>Autor Hermanos Ventura. (Treball al Palau Güell) | Avinguda dels Balmins | Cementiri de Sant Sebastià | SU (sòl urbà)<br>D. SISTEMA EQUIPAMENTS<br>D.8. Cementiri<br>SE Sistemes, Equipaments | Inventari del Patrimoni Cultural de Sitges. 442<br>Inventari del Patrimoni Cultural Immobile. Núm. reg. 11928 | BCIL<br>Fitxa núm. 442    | BCIL<br>NP2 Conservació NP4 Ambiental | EA 18       |                    |                  |
| 499        | EA   | AF Arquitectura Funerària | Panteó Jaume Brassó. Lafarga Mestre        | 400936, 4565707 | 1923  | Escultor: Pere Jou (1891-1964);<br>Picapedrer: Carles Capdevila             | Avinguda dels Balmins | Cementiri de Sant Sebastià | SU (sòl urbà)<br>D. SISTEMA EQUIPAMENTS<br>D.8. Cementiri<br>SE Sistemes, Equipaments | Inventari del Patrimoni Cultural de Sitges. 442<br>Inventari del Patrimoni Cultural Immobile. Núm. reg. 11928 | BCIL<br>Fitxa núm. 442    | BCIL<br>NP2 Conservació NP4 Ambiental | EA 18       |                    |                  |
| 500        | EA   | AF Arquitectura Funerària | Panteó Cayetano Vidal Dimas                | 400936, 4565707 | 1930  | Arq. Eugeni Pere Cendoya.<br>Escultor: Frederic Marès                       | Avinguda dels Balmins | Cementiri de Sant Sebastià | SU (sòl urbà)<br>D. SISTEMA EQUIPAMENTS<br>D.8. Cementiri<br>SE Sistemes, Equipaments | Inventari del Patrimoni Cultural de Sitges. 442<br>Inventari del Patrimoni Cultural Immobile. Núm. reg. 11928 | BCIL<br>Fitxa núm. 442    | BCIL<br>NP2 Conservació NP4 Ambiental | EA 18       |                    |                  |
| 501        | EA   | AF Arquitectura Funerària | Tomba Pere Jou i Francisco, Antònia Andreu | 400936, 4565707 | 1964  |   | Avinguda dels Balmins | Cementiri de Sant Sebastià | SU (sòl urbà)<br>D. SISTEMA EQUIPAMENTS<br>D.8. Cementiri<br>SE Sistemes, Equipaments | Inventari del Patrimoni Cultural de Sitges. 442<br>Inventari del Patrimoni Cultural Immobile. Núm. reg. 11928 | BCIL<br>Fitxa núm. 442    | BCIL<br>NP2 Conservació NP4 Ambiental | EA 18       |                    |                  |
| 502        | EA   | AF Arquitectura Funerària | Tomba Grau Sala                            | 400936, 4565707 | 1955  |   | Avinguda dels Balmins | Cementiri de Sant Sebastià | SU (sòl urbà)<br>D. SISTEMA EQUIPAMENTS<br>D.8. Cementiri<br>SE Sistemes, Equipaments | Inventari del Patrimoni Cultural de Sitges. 442<br>Inventari del Patrimoni Cultural Immobile. Núm. reg. 11928 | BCIL<br>Fitxa núm. 442    | BCIL<br>NP2 Conservació NP4 Ambiental | EA 18       |                    |                  |
| 503        | EA   | AF Arquitectura Funerària | Panteó Tomba Antoni Catasús                | 400936, 4565707 | 1897  | Antoni Catasús Ferrer (1830-1897)   | Avinguda dels Balmins | Cementiri de Sant Sebastià | SU (sòl urbà)<br>D. SISTEMA EQUIPAMENTS<br>D.8. Cementiri<br>SE Sistemes, Equipaments | Inventari del Patrimoni Cultural de Sitges. 442<br>Inventari del Patrimoni Cultural Immobile. Núm. reg. 11928 | BCIL<br>Fitxa núm. 442    | BCIL<br>NP2 Conservació NP4 Ambiental | EA 18       |                    |                  |



**QUADRE RESUM DELS BÉNS ARQUITECTÒNICS INCORPORATS A 2022**

| NÚM. ELEM. | CODI | CLASSIFICACIÓ             | DENOMINACIÓ                              | UTM             | ÈPOCA | AUTORIA  | ADREÇA                | INDRET                     | POUM SITGES 2006  | ALTRES PROT.  | PROTECCIÓ EXISTENT PEPPAC | NIVELL DE PROTECCIÓ MODIF. PEPPAC     | NÚM. PLÀNOL | PLÀNOL EMPLAÇAMENT | IMATGE 2014-2022 |
|------------|------|---------------------------|--|-----------------|-------|--|-----------------------|----------------------------|---|---|---------------------------|---------------------------------------|-------------|--------------------|------------------|
| 504        | EA   | AF Arquitectura Funerària | Panteó Manuel Ramon Mirabent             | 400936, 4565707 | 1924  | Arq. J.M. Martino Arroyo; Escultor: Frederic Marès           | Avinguda dels Balmins | Cementiri de Sant Sebastià | SU (sòl urbà)<br>D. SISTEMA EQUIPAMENTS<br>D.8. Cementiri<br>SE Sistemes, Equipaments | Inventari del Patrimoni Cultural de Sitges. 442<br>Inventari del Patrimoni Cultural Immobile. Núm. reg. 11928 | BCIL<br>Fitxa núm. 442    | BCIL<br>NP2 Conservació NP4 Ambiental | EA 18       |                    |                  |
| 505        | EA   | AF Arquitectura Funerària | Panteó Família Planas / Feliciano Ferret | 400936, 4565707 | 1903  | Franzi Hermanos marbristes                                   | Avinguda dels Balmins | Cementiri de Sant Sebastià | SU (sòl urbà)<br>D. SISTEMA EQUIPAMENTS<br>D.8. Cementiri<br>SE Sistemes, Equipaments | Inventari del Patrimoni Cultural de Sitges. 442<br>Inventari del Patrimoni Cultural Immobile. Núm. reg. 11928 | BCIL<br>Fitxa núm. 442    | BCIL<br>NP2 Conservació NP4 Ambiental | EA 18       |                    |                  |
| 506        | EA   | AF Arquitectura Funerària | Panteó Juan Llauredó Puigventós          | 400936, 4565707 | 1884  | Joan Llauredó Puigventós 1833 - 1884 Escultor<br>Joan Gnemmi | Avinguda dels Balmins | Cementiri de Sant Sebastià | SU (sòl urbà)<br>D. SISTEMA EQUIPAMENTS<br>D.8. Cementiri<br>SE Sistemes, Equipaments | Inventari del Patrimoni Cultural de Sitges. 442<br>Inventari del Patrimoni Cultural Immobile. Núm. reg. 11928 | BCIL<br>Fitxa núm. 442    | BCIL<br>NP2 Conservació NP4 Ambiental | EA 18       |                    |                  |
| 507        | EA   | AF Arquitectura Funerària | Tomba de Joaquim Sunyer                  | 400936, 4565707 | 1956  | Joan Rebull (Reus 1899-Barcelona 1981)                       | Avinguda dels Balmins | Cementiri de Sant Sebastià | SU (sòl urbà)<br>D. SISTEMA EQUIPAMENTS<br>D.8. Cementiri<br>SE Sistemes, Equipaments | Inventari del Patrimoni Cultural de Sitges. 442<br>Inventari del Patrimoni Cultural Immobile. Núm. reg. 11928 | BCIL<br>Fitxa núm. 442    | BCIL<br>NP2 Conservació NP4 Ambiental | EA 18       |                    |                  |
| 508        | EA   | AF Arquitectura Funerària | Panteó de Pablo Benazet Molas            | 400936, 4565707 | 1929  | Josep M. Martino Arroyo, arq. (1881-1957)                    | Avinguda dels Balmins | Cementiri de Sant Sebastià | SU (sòl urbà)<br>D. SISTEMA EQUIPAMENTS<br>D.8. Cementiri<br>SE Sistemes, Equipaments | Inventari del Patrimoni Cultural de Sitges. 442<br>Inventari del Patrimoni Cultural Immobile. Núm. reg. 11928 | BCIL<br>Fitxa núm. 442    | BCIL<br>NP2 Conservació NP4 Ambiental | EA 18       |                    |                  |
| 509        | EA   | AF Arquitectura Funerària | Tomba Família Garcia Munté               | 400936, 4565707 |       |  | Avinguda dels Balmins | Cementiri de Sant Sebastià | SU (sòl urbà)<br>D. SISTEMA EQUIPAMENTS<br>D.8. Cementiri<br>SE Sistemes, Equipaments | Inventari del Patrimoni Cultural de Sitges. 442<br>Inventari del Patrimoni Cultural Immobile. Núm. reg. 11928 | BCIL<br>Fitxa núm. 442    | BCIL<br>NP2 Conservació NP4 Ambiental | EA 18       |                    |                  |
| 510        | EA   | AF Arquitectura Funerària | Tomba Montserrat Trias Jover             | 400936, 4565707 |       |  | Avinguda dels Balmins | Cementiri de Sant Sebastià | SU (sòl urbà)<br>D. SISTEMA EQUIPAMENTS<br>D.8. Cementiri<br>SE Sistemes, Equipaments | Inventari del Patrimoni Cultural de Sitges. 442<br>Inventari del Patrimoni Cultural Immobile. Núm. reg. 11928 | BCIL<br>Fitxa núm. 442    | BCIL<br>NP2 Conservació NP4 Ambiental | EA 18       |                    |                  |



**QUADRE RESUM DELS BÉNS ARQUITECTÒNICS INCORPORATS A 2022**

| NÚM. ELEM. | CODI | CLASSIFICACIÓ             | DENOMINACIÓ  | UTM             | ÈPOCA     | AUTORIA                                    | ADREÇA                | INDRET                     | POUM SITGES 2006  | ALTRES PROT.  | PROTECCIÓ EXISTENT PEPPAC | NIVELL DE PROTECCIÓ MODIF. PEPPAC     | NÚM. PLÀNOL | PLÀNOL EMPLAÇAMENT | IMATGE 2014-2022 |
|------------|------|---------------------------|--|-----------------|-----------|--|-----------------------|----------------------------|---|---|---------------------------|---------------------------------------|-------------|--------------------|------------------|
| 511        | EA   | AF Arquitectura Funerària | Tomba de Miquel Utrillo i Morlius                                      | 400936, 4565707 | 1934      | Família Utrillo                            | Avinguda dels Balmins | Cementiri de Sant Sebastià | SU (sòl urbà)<br>D. SISTEMA EQUIPAMENTS<br>D.8. Cementiri<br>SE Sistemes, Equipaments | Inventari del Patrimoni Cultural de Sitges. 442<br>Inventari del Patrimoni Cultural Immobile. Núm. reg. 11928 | BCIL<br>Fitxa núm. 442    | BCIL<br>NP2 Conservació NP4 Ambiental | EA 18       |                    |                  |
| 512        | EA   | AF Arquitectura Funerària | Tomba Josefina Crusat Martino  | 400936, 4565707 | 1906      | Manel Crusat de Grey.                      | Avinguda dels Balmins | Cementiri de Sant Sebastià | SU (sòl urbà)<br>D. SISTEMA EQUIPAMENTS<br>D.8. Cementiri<br>SE Sistemes, Equipaments | Inventari del Patrimoni Cultural de Sitges. 442<br>Inventari del Patrimoni Cultural Immobile. Núm. reg. 11928 | BCIL<br>Fitxa núm. 442    | BCIL<br>NP2 Conservació NP4 Ambiental | EA 18       |                    |                  |
| 513        | EA   | AF Arquitectura Funerària | Tomba Ramon Canudas  | 400936, 4565707 |           |  | Avinguda dels Balmins | Cementiri de Sant Sebastià | SU (sòl urbà)<br>D. SISTEMA EQUIPAMENTS<br>D.8. Cementiri<br>SE Sistemes, Equipaments | Inventari del Patrimoni Cultural de Sitges. 442<br>Inventari del Patrimoni Cultural Immobile. Núm. reg. 11928 | BCIL<br>Fitxa núm. 442    | BCIL<br>NP2 Conservació NP4 Ambiental | EA 18       |                    |                  |
| 514        | EA   | AF Arquitectura Funerària | Tomba Joan Grau i Vilanova<br>Altres tombes: Ildelfons Masó Golferichs | 400936, 4565707 | 1873      |  | Avinguda dels Balmins | Cementiri de Sant Sebastià | SU (sòl urbà)<br>D. SISTEMA EQUIPAMENTS<br>D.8. Cementiri<br>SE Sistemes, Equipaments | Inventari del Patrimoni Cultural de Sitges. 442<br>Inventari del Patrimoni Cultural Immobile. Núm. reg. 11928 | BCIL<br>Fitxa núm. 442    | BCIL<br>NP2 Conservació NP4 Ambiental | EA 18       |                    |                  |
| 515        | EA   | AF Arquitectura Funerària | Tomba Joaquín i Nemesia Pascual i Jova                                 | 400936, 4565707 | 1886      | M. Font                                    | Avinguda dels Balmins | Cementiri de Sant Sebastià | SU (sòl urbà)<br>D. SISTEMA EQUIPAMENTS<br>D.8. Cementiri<br>SE Sistemes, Equipaments | Inventari del Patrimoni Cultural de Sitges. 442<br>Inventari del Patrimoni Cultural Immobile. Núm. reg. 11928 | BCIL<br>Fitxa núm. 442    | BCIL<br>NP2 Conservació NP4 Ambiental | EA 18       |                    |                  |
| 516        | EA   | AF Arquitectura Funerària | Creu del cementiri. Ossari general.                                    | 400936, 4565707 | 1824-1869 |  | Avinguda dels Balmins | Cementiri de Sant Sebastià | SU (sòl urbà)<br>D. SISTEMA EQUIPAMENTS<br>D.8. Cementiri<br>SE Sistemes, Equipaments | Inventari del Patrimoni Cultural de Sitges. 442<br>Inventari del Patrimoni Cultural Immobile. Núm. reg. 11928 | BCIL<br>Fitxa núm. 442    | BCIL<br>NP2 Conservació NP4 Ambiental | EA 18       |                    |                  |
| 517        | EA   | AF Arquitectura Funerària | Creu homenatge als morts de la guerra civil                            | 400936, 4565707 | 1943      | J.A. Coderch de Sentmenat, arq. (atribuït) | Avinguda dels Balmins | Cementiri de Sant Sebastià | SU (sòl urbà)<br>D. SISTEMA EQUIPAMENTS<br>D.8. Cementiri<br>SE Sistemes, Equipaments | Inventari del Patrimoni Cultural de Sitges. 442<br>Inventari del Patrimoni Cultural Immobile. Núm. reg. 11928 | BCIL<br>Fitxa núm. 442    | BCIL<br>NP2 Conservació NP4 Ambiental | EA 18       |                    |                  |



**QUADRE RESUM DELS BÉNS ARQUITECTÒNICS INCORPORATS A 2022**

| NÚM. ELEM.                       | CODI | CLASSIFICACIÓ                       | DENOMINACIÓ  | UTM             | ÈPOCA   | AUTORIA                                    | ADREÇA                       | INDRET   | POUM SITGES 2006   | ALTRES PROT.  | PROTECCIÓ EXISTENT PEPPAC | NIVELL DE PROTECCIÓ MODIF. PEPPAC              | NÚM. PLÀNOL | PLÀNOL EMPLAÇAMENT | IMATGE 2014-2022 |
|----------------------------------|------|-------------------------------------|--|-----------------|---|--|------------------------------|--|--|---|---------------------------|--|-------------|--------------------|------------------|
| 518                              | EA   | AF Arquitectura Funerària           | Monument funerari d'homenatge als morts de la guerra civil | 400936, 4565707 | 1936  | J.A. Coderch de Sentmenat, arq. (atribuït) | Avinguda dels Balmins        | Cementiri de Sant Sebastià   | SU (sòl urbà)<br>D. SISTEMA EQUIPAMENTS<br>D.8. Cementiri<br>SE Sistemes, Equipaments  | Inventari del Patrimoni Cultural de Sitges. 442<br>Inventari del Patrimoni Cultural Immobile. Núm. reg. 11928 | BCIL<br>Fitxa núm. 442    | BCIL<br>NP2 Conservació NP4 Ambiental          | EA 18       |                    |                  |
| 519-1<br>519-2<br>519-3<br>519-4 | EA   | AF Arquitectura Funerària           | Làpides de marbre del S XIX - 1                            | 400936, 4565707 | 1847-1920   |  | Avinguda dels Balmins        | Cementiri de Sant Sebastià   | SU (sòl urbà)<br>D. SISTEMA EQUIPAMENTS<br>D.8. Cementiri<br>SE Sistemes, Equipaments  | Inventari del Patrimoni Cultural de Sitges. 442<br>Inventari del Patrimoni Cultural Immobile. Núm. reg. 11928 | BCIL<br>Fitxa núm. 442    | BCIL<br>NP2 Conservació NP4 Ambiental          | EA 18       |                    |                  |
| 520                              | EA   | AR Arquitectura Religiosa           | Ermita de Sant Sebastià                                    | 400892, 4565676 | Va ser beneïda el 23 d'agost de 1861 data (1857-1861) | Francesc Cros Masó                         | Avinguda dels Balmins        | Cementiri de Sant Sebastià   | SU (sòl urbà)<br>D. SISTEMA EQUIPAMENTS<br>D.8. Cementiri<br>SE Sistemes, Equipaments  | El dia 10 de gener se celebra un aplec (1-B5E).<br>Inventari del Patrimoni Cultural de Sitges. 462.           | BCIL<br>Fitxa núm. 442    | BCIL<br>NP3 Parcial NP4 Ambiental<br>NP6 (AEA) | EA 18       |                    |                  |
| 521                              | EA   | AR Arquitectura Religiosa           | Església del Garraf<br>Església de Santa Maria             | 407923, 4567430 | 1955  | Santiago Güell, baró de Güell              | Plaça de l'Església (Garraf) | Poble de Garraf  | SU (sòl urbà)<br>D. SISTEMA EQUIPAMENTS<br>D.9. Equipament religiós<br>D9 Equipament religiós privat                           | Inventari del Patrimoni Cultural de Sitges. 640<br>Inventari del Patrimoni Cultural Immobile. Núm. reg. 39688 | Cap                       | BPU<br>NP3 Parcial                             | EA 36       |                    |                  |
| 522                              | EA   | S Elements Singulars/Mobiliari urbà | Creu de Sant Isidre  | 402603, 4567119 | 1954  | Agrupació Muntanyenca de Sitges            |                              | Puig d'en Boronet  | SNU (sòl no urbanitzable)<br>25. ESPAIS NATURALS PROTEGITS<br>SRP1 (Parc de Garraf)<br>N3 No urbanitzable, Protecció sectorial | Inventari del Patrimoni Cultural de Sitges. 494   | Cap                       | BCIL<br>NP2 Conservació                        | EA 20       |                    |                  |
| 523                              | EA   | S Elements Singulars/Mobiliari urbà | La Creu dels Escarabats<br>Creu de Sant Gregori            | 400981, 4565961 | 1942  |  | Carrer de Sant Honorat       | Cases Noves  | SU (sòl urbà)<br>X. VIARIX1. Xarxa territorial bàsica<br>SX1 Sistemes, Viari, Eixos estructurants                              | Inventari del Patrimoni Cultural de Sitges. 495   | Cap                       | BCIL<br>NP2 Conservació                        | EA 18       |                    |                  |
| 524                              | EA   | S Elements Singulars/Mobiliari urbà | La Creu de les Tàpies<br>Creu de les Ànimes                | 400432, 4565941 | Suport de la tanca modernista                         | Desconeguda                                | Carrer de Rafel Llopart      | Cantonada pas de via del ferrocarril, antiga Carretera a Barcelona | SU (sòl urbà)<br>9. NUCLI ANTIC<br>9b. Nucli Antic regulat pel PE del Patrimoni Arq.<br>R1 Residencial, Nucli antic            | Decret 571/1963, de 14 de març.<br>Inventari del Patrimoni Cultural de Sitges. 496                            | Cap                       | BCIL<br>NP2 Conservació                        | EA 14       |                    |                  |

















**QUADRE RESUM DELS BÉNS ARQUITECTÒNICS INCORPORATS A 2022**

| NÚM. ELEM. | CODI | CLASSIFICACIÓ                       | DENOMINACIÓ   | UTM             | ÈPOCA | AUTORIA  | ADREÇA               | INDRET   | POUM SITGES 2006  | ALTRES PROT.  | PROTECCIÓ EXISTENT PEPPAC | NIVELL DE PROTECCIÓ MODIF. PEPPAC | NÚM. PLÀNOL | PLÀNOL EMPLAÇAMENT | IMATGE 2014-2022 |
|------------|------|-------------------------------------|---|-----------------|-------|--|----------------------|--|---|---|---------------------------|-----------------------------------|-------------|--------------------|------------------|
| 525        | EA   | S Elements Singulars/Mobiliari urbà | Pintures murals de l'absis de la Capella del Santíssim Sagrament  | 400427, 4565482 | 1914  | Darius Vilàs (1880-1950)                                     | Passeig del Baluard  | Església parroquial de Sant Bartomeu i Santa Tecla | SU (sòl urbà)<br>D. SISTEMA EQUIPAMENTS<br>D9 Equipament religiós privat                        | Situat dins del perímetre del "conjunto histórico-artístico y paraje pintoresco" del Decret 2106/1972, de 13 de juliol. BOE 01.08.1972. Inventari del Patrimoni Cultural de Sitges. 479<br>Inventari del Patrimoni Cultural Immobile. Núm. reg. 11903 | Cap                       | BCIL<br>NP2 Conservació           | EA 14       |                    |                  |
| 526        | EA   | S Elements Singulars/Mobiliari urbà | Pintures murals del Baptisteri de l'església parroquial de Sitges | 400403, 4565485 | 1955  | Pere Pruna i Ocerans (1904-1977)                             | Passeig del Baluard  | Església parroquial de Sant Bartomeu i Santa Tecla | SU (sòl urbà)<br>D. SISTEMA EQUIPAMENTS<br>D9 Equipament religiós privat                        | Situat dins del perímetre del "conjunto histórico-artístico y paraje pintoresco" del Decret 2106/1972, de 13 de juliol. BOE 01.08.1972. Inventari del Patrimoni Cultural de Sitges. 480<br>Inventari del Patrimoni Cultural Immobile. Núm. reg. 11904 | Cap                       | BCIL<br>NP2 Conservació           | EA 14       |                    |                  |
| 527        | EA   | S Elements Singulars/Mobiliari urbà | Pintures murals de la Capella de la Mare de Déu de Montserrat     | 400421, 4565482 | 1961  | Pere Pruna i Ocerans (1904-1977)                             | Passeig del Baluard  | Església parroquial de Sant Bartomeu i Santa Tecla | SU (sòl urbà)<br>D. SISTEMA EQUIPAMENTS<br>D9 Equipament religiós privat                        | Situat dins del perímetre del "conjunto histórico-artístico y paraje pintoresco" del Decret 2106/1972, de 13 de juliol. BOE 01.08.1972. Inventari del Patrimoni Cultural de Sitges. 481   | Cap                       | BCIL<br>NP2 Conservació           | EA 14       |                    |                  |
| 528        | EA   | S Elements Singulars/Mobiliari urbà | Escultura La Sirena   | 400365, 4565445 |       | Pere Jou   | Passeig de la Ribera | Escales de la Punta                                | SNU (sòl no urbanitzable)<br>A. SISTEMES ESPAIS LLIURES<br>A.4 Litoral<br>SC Sistemes, Costaner | Situada dins del perímetre del "conjunto histórico-artístico y paraje pintoresco" del Decret 2106/1972, de 13 de juliol. BOE 01.08.1972.  | Cap                       | BPU<br>NP1 Integral               | EA 14       |                    |                  |
| 529        | EA   | S Elements Singulars/Mobiliari urbà | Escultura La Noia de la Malvasia                                  | 400352, 4565470 | 2006  | Ramon Cuello Riera (Barcelona, 1939)                         | Passeig de la Ribera | La Fragata   | SNU (sòl no urbanitzable)<br>A. SISTEMES ESPAIS LLIURES<br>A.4 Litoral<br>SC Sistemes, Costaner | Situada dins del perímetre del "conjunto histórico-artístico y paraje pintoresco" del Decret 2106/1972, de 13 de juliol. BOE 01.08.1972.  | Cap                       | BPU<br>NP1 Integral               | EA 14       |                    |                  |
| 530        | EA   | S Elements Singulars/Mobiliari urbà | Escultura Norai i àncora Àncora de ferro                          | 400314, 4565506 |       | Recuperada al Cigrany davant de Vallcarca per Genis Muntaner | Passeig de la Ribera | La Fragata   | SNU (sòl no urbanitzable)<br>A. SISTEMES ESPAIS LLIURES<br>A.4 Litoral<br>SC Sistemes, Costaner | Situada dins del perímetre del "conjunto histórico-artístico y paraje pintoresco" del Decret 2106/1972, de 13 de juliol. BOE 01.08.1972. Inventari del Patrimoni Cultural de Sitges. 739  | Cap                       | BPU<br>NP1 Integral               | EA 14       |                    |                  |
| 531        | EA   | S Elements Singulars/Mobiliari urbà | Escultura Santiago Rusiñol i Ramon Casas                          | 400292, 4565499 | 2001  | Ramon Cuello Riera (Barcelona, 1939)                         | Passeig de la Ribera | Passeig de la Ribera                               | SNU (sòl no urbanitzable)<br>A. SISTEMES ESPAIS LLIURES<br>A.4 Litoral<br>SC Sistemes, Costaner | Situada dins del perímetre del "conjunto histórico-artístico y paraje pintoresco" del Decret 2106/1972, de 13 de juliol. BOE 01.08.1972.  | Cap                       | BPU<br>NP1 Integral               | EA 14       |                    |                  |



QUADRE RESUM DELS BÉNS ARQUITECTÒNICS INCORPORATS A 2022

| NÚM. ELEM. | CODI | CLASSIFICACIÓ                        | DENOMINACIÓ                                 | UTM             | ÈPOCA | AUTORIA  | ADREÇA                | INDRET               | POUM SITGES 2006  | ALTRES PROT.                                    | PROTECCIÓ EXISTENT PEPPAC | NIVELL DE PROTECCIÓ MODIF. PEPPAC | NÚM. PLÀNOL | PLÀNOL EMPLAÇAMENT  | IMATGE 2014-2022  |
|------------|------|--------------------------------------|---|-----------------|-------|--|-----------------------|----------------------|---|---|---------------------------|-----------------------------------|-------------|---|---|
| 532        | EA   | S Elements Singulares/Mobiliari urbà | Escultura Dona asseguda nua                 | 400073, 4565492 |       | Josep Busquets (Fontcaldes, 1914 - Barcelona, 1998)  | Passeig de la Ribera  | Passeig de la Ribera | SNU (sòl no urbanitzable)<br>A. SISTEMES ESPAIS LLIURES<br>A.4 Litoral<br>SC Sistemes, Costaner                           | Inventari del Patrimoni Cultural de Sitges. 36  | Cap                       | BPU<br>NP1 Integral               | EA 14       |    |    |
| 533        | EA   | S Elements Singulares/Mobiliari urbà | Escultura Monument a G. K. Chesterton       | 399977, 4565466 | 2007  | L'obra de pedra és de Manuel Juan Gallego Sáez (Baeza, 1934 - Sitges, 1993) i el bronze de Manuel Muns Ferreres (Barcelona 1903 - 1995). | Passeig de la Ribera  | Passeig de la Ribera | SU (sòl urbà)<br>A. SISTEMES ESPAIS LLIURES<br>A.5 Itineraris de vianants<br>SX2 Sistemes, Viari, Altre viari en sòl urbà |   | Cap                       | BPU<br>NP1 Integral               | EA 12       |    |    |
| 534        | EA   | S Elements Singulares/Mobiliari urbà | Escultura Homenatge a la indústria sabatera | 399946, 4565453 | 2007  | Joaquim Budesca i Català (Vilanova, 1930)  | Passeig de la Ribera  | Passeig de la Ribera | SU (sòl urbà)<br>A. SISTEMES ESPAIS LLIURES<br>A.5 Itineraris de vianants<br>SX2 Sistemes, Viari, Altre viari en sòl urbà |   | Cap                       | BPU<br>NP1 Integral               | EA 12       |    |    |
| 535        | EA   | S Elements Singulares/Mobiliari urbà | Escultura Columna de sorra Les tres gràcies | 399923, 4565443 | 1987  | Àlex Papatini Lamprencht (Barcelona, 1962)   | Passeig de la Ribera  | Passeig de la Ribera | SU (sòl urbà)<br>A. SISTEMES ESPAIS LLIURES<br>A.5 Itineraris de vianants<br>SX2 Sistemes, Viari, Altre viari en sòl urbà |   | Cap                       | BPU<br>NP1 Integral               | EA 12       |  |  |
| 536        | EA   | S Elements Singulares/Mobiliari urbà | Escultura Monument al pintor Pere Pruna     | 399903, 4565432 | 1981  | Lluïsa Sallent (Ripollet, 1934)<br>Disseny del pedestal: Agustí Albors   | Passeig de la Ribera  | Passeig de la Ribera | SU (sòl urbà)<br>A. SISTEMES ESPAIS LLIURES<br>A.5 Itineraris de vianants<br>SX2 Sistemes, Viari, Altre viari en sòl urbà |   | Cap                       | BPU<br>NP1 Integral               | EA 12       |  |  |
| 537        | EA   | S Elements Singulares/Mobiliari urbà | Monument al Doctor Benaprés                 | 398994, 4564965 | 1916  | Projecte: Miguel Utrillo; placa: Enric Casanovas Roig  | Passeig de la Ribera  | Passeig de la Ribera | SU (sòl urbà)<br>A. SISTEMES ESPAIS LLIURES<br>A.4 Litoral<br>SC Sistemes, Costaner                                       |   | Cap                       | BPU<br>NP1 Integral               | EA 8        |  |  |
| 538        | EA   | S Elements Singulares/Mobiliari urbà | Monument a Ignasi Agustí Mariona Rebull     | 398726, 4564922 | 1976  | Artista: Manuel Muns i Ferreres (Barcelona, 1903 - 1995). Pedestal: Agustí Albors.   | Plaça d'Ignasi Agustí | Terramar             | SU (sòl urbà)<br>A. SISTEMES ESPAIS LLIURES<br>A.5 Itineraris de vianants<br>SX2 Sistemes, Viari, Altre viari en sòl urbà | Inventari del Patrimoni Cultural de Sitges. 683 | Cap                       | BPU<br>NP1 Integral               | EA 8        |  |  |



**QUADRE RESUM DELS BÉNS ARQUITECTÒNICS INCORPORATS A 2022**

| NÚM. ELEM. | CODI | CLASSIFICACIÓ                       | DENOMINACIÓ                                  | UTM             | ÈPOCA | AUTORIA  | ADREÇA                       | INDRET                            | POUM SITGES 2006   | ALTRES PROT.                                    | PROTECCIÓ EXISTENT PEPPAC | NIVELL DE PROTECCIÓ MODIF. PEPPAC | NÚM. PLÀNOL | PLÀNOL EMPLAÇAMENT | IMATGE 2014-2022 |
|------------|------|-------------------------------------|--|-----------------|-------|--|------------------------------|-----------------------------------|--|---|---------------------------|-----------------------------------|-------------|--------------------|------------------|
| 539        | EA   | S Elements Singulars/Mobiliari urbà | Monument a Francesc Armengol                 | 398629, 4564947 | 1977  | Plafó ceràmic: Fontanals-Via Pedestal: no documentat | Carrer de Balmes             | Terramar                          | SU (sòl urbà)<br>A. SISTEMES ESPAIS LLIURES<br>A.5 Itineraris de viants<br>SX2 Sistemes, Viari, Altre viari en sòl urbà                    |   | Cap                       | BPU<br>NP1 Integral               | EA 8        |                    |                  |
| 540        | EA   | S Elements Singulars/Mobiliari urbà | Escultura Vela                               | 399302, 4566200 | 2007  | Antoni Rosselló (Barcelona, 1948)                    | Avinguda Sofia               | Cases del Sord - La Plana-Can Pei | SUZ (sòl urbanitzable)<br>A. SISTEMES ESPAIS LLIURES<br>A.2 Parcs, jardins i places públiques<br>SV Sistemes, Espais lliures, Zones verdes |   | Cap                       | BPU<br>NP1 Integral               | EA 10       |                    |                  |
| 541        | EA   | S Elements Singulars/Mobiliari urbà | Escultura Onades fòssils fent un cor trencat | 399936, 4566256 | 2006  | Xavier Corberó                                       | Passeig de Vilafranca        | Rambla del Migdia                 | SUZ (sòl urbanitzable)<br>A. SISTEMES ESPAIS LLIURES<br>A.2 Parcs, jardins i places públiques<br>SV Sistemes, Espais lliures, Zones verdes | Inventari del Patrimoni Cultural de Sitges. 738 | Cap                       | BPU<br>NP1 Integral               | EA 10       |                    |                  |
| 542        | EA   | S Elements Singulars/Mobiliari urbà | Escultura Au aquàtica                        | 399591, 4566943 | 2007  | Gonzalo Torres (Vilafranca de Córdoba, 1945)         | Plaça de Joan Espinalt i Mas | Vallpineda                        | SU (sòl urbà)<br>A. SISTEMES ESPAIS LLIURES<br>A.2 Parcs, jardins i places públiques<br>SV Sistemes, Espais lliures, Zones verdes          |   | Cap                       | BPU<br>NP1 Integral               | EA 9        |                    |                  |
| 543        | EA   | S Elements Singulars/Mobiliari urbà | Escultura Sitges                             | 399939, 4566092 | 2008  | Josep Maria Subirachs (Barcelona 1927 - 2014)        | Passeig de Vilafranca        | Parc de Can Robert                | SUZ (sòl urbanitzable delimitat)<br>D. SISTEMA EQUIPAMENTS<br>D.12. PPU2 La Plana Est<br>SE Sistemes, Equipaments                          |   | Cap                       | BPU<br>NP1 Integral               | EA 11       |                    |                  |
| 544        | EA   | S Elements Singulars/Mobiliari urbà | Escultura Bottrop                            | 400018, 4565906 | 2008  | Andreu Alfaro Hernández (València, 1929 - 2012)      | Plaça de Vilafranca          | Rotonda de Can Perico             | SU (sòl urbà)<br>X. VIARIX1. Xarxa territorial bàsica<br>SX1 Sistemes, Viari, Eixos estructurants  |   | Cap                       | BPU<br>NP1 Integral               | EA 14       |                    |                  |
| 545        | EA   | S Elements Singulars/Mobiliari urbà | Conjunt escultòric del Dr. Pérez Rosales     | 400361, 4566129 | 1977  | Desconeguda  | Plaça del Dr. Pérez Rosales  | Vista Alegre i Hospital           | SU (sòl urbà)<br>X. VIARIX2. Xarxa bàsica local<br>SX2 Sistemes, Viari, Altre viari en sòl urbà  |   | Cap                       | BPU<br>NP1 Integral               | EA 13       |                    |                  |

**QUADRE RESUM DELS BÉNS ARQUITECTÒNICS INCORPORATS A 2022**

| NÚM. ELEM. | CODI | CLASSIFICACIÓ                       | DENOMINACIÓ                       | UTM             | ÈPOCA | AUTORIA   | ADREÇA                            | INDRET                  | POUM SITGES 2006  | ALTRES PROT. | PROTECCIÓ EXISTENT PEPPAC | NIVELL DE PROTECCIÓ MODIF. PEPPAC | NÚM. PLÀNOL | PLÀNOL EMPLAÇAMENT | IMATGE 2014-2022 |
|------------|------|-------------------------------------|-----------------------------------|-----------------|-------|---|-----------------------------------|-------------------------|---|--------------|---------------------------|-----------------------------------|-------------|--------------------|------------------|
| 546        | EA   | S Elements Singulars/Mobiliari urbà | Escultura Les Quatre barres       | 400399, 4566220 | 1998  | Agustí Albors (Sitges, 1943)  | Plaça de Catalunya                | Vista Alegre i Hospital | SU (sòl urbà)<br>A. SISTEMES ESPAIS LLIURES<br>A.2 Parcs, jardins i places públiques<br>SV Sistemes, Espais lliures, Zones verdes |              | Cap                       | BPU<br>NP1 Integral               | EA 13       |                    |                  |
| 547        | EA   | S Elements Singulars/Mobiliari urbà | Monument a Lluís Companys         | 400841, 4566050 | 2006  | Víctor Berbegal (Sitges, 1988)  | Carrer de Lluís Companys          | Parc de F. Bacardí Masó | SU (sòl urbà)<br>A. SISTEMES ESPAIS LLIURES<br>A.2 Parcs, jardins i places públiques<br>SV Sistemes, Espais lliures, Zones verdes |              | Cap                       | BPU<br>NP1 Integral               | EA 17       |                    |                  |
| 548        | EA   | S Elements Singulars/Mobiliari urbà | Monument als castells             | 400886, 4565869 | 1974  | Joan Gallego Sáez   | Plaça dels Castellars             | Cases Noves             | SU (sòl urbà)<br>X. VIARIX2. Xarxa bàsica local<br>SX2 Sistemes, Viari, Altre viari en sòl urbà                                   |              | Cap                       | BPU<br>NP1 Integral               | EA 18       |                    |                  |
| 549        | EA   | S Elements Singulars/Mobiliari urbà | Escultura Pinzellades en el temps | 401416, 4565774 | 2008  | Verònica Nogales (Barcelona 1970) i Edwin Dam (Hamilton Canadà, 1970) | Carrer de la Riera de l'Aiguadolç | Aiguadolç               | SU (sòl urbà)<br>X. VIARIX1. Xarxa territorial bàsica<br>SX1 Sistemes, Viari, Eixos estructurants                                 |              | Cap                       | BPU<br>NP1 Integral               | EA 18       |                    |                  |
| 550        | EA   | S Elements Singulars/Mobiliari urbà | Escultura Dona mirant al mar      | 400833, 4565666 | 2007  | Horacio Elena (La Plata, Argentina, 1940)                             | Passeig de Sant Sebastià          | Sant Sebastià           | SU (sòl urbà)<br>A. SISTEMES ESPAIS LLIURES<br>A.2 Parcs, jardins i places públiques<br>SV Sistemes, Espais lliures, Zones verdes |              | Cap                       | BPU<br>NP1 Integral               | EA 18       |                    |                  |
| 551        | EA   | S Elements Singulars/Mobiliari urbà | Escultura Dona mediterrània       | 400754, 4565643 | 2009  | Lluïsa Granero (Barcelona, 1924)                                      | Passeig de Sant Sebastià          | Sant Sebastià           | SU (sòl urbà)<br>A. SISTEMES ESPAIS LLIURES<br>A.2 Parcs, jardins i places públiques<br>SV Sistemes, Espais lliures, Zones verdes |              | Cap                       | BPU<br>NP1 Integral               | EA 18       |                    |                  |
| 552        | EA   | S Elements Singulars/Mobiliari urbà | Escultura Tors núm. 5             | 400729, 4565676 | 2009  | Horacio Elena (Argentina, 1940)                                       | Carrer del Port de n'Alegre       | Platja de Sant Sebastià | SU (sòl urbà)<br>X. VIARIX2. Xarxa bàsica local<br>SX2 Sistemes, Viari, Altre viari en sòl urbà                                   |              | Cap                       | BPU<br>NP1 Integral               | EA 14       |                    |                  |



**QUADRE RESUM DELS BÉNS ARQUITECTÒNICS INCORPORATS A 2022**

| NÚM. ELEM. | CODI | CLASSIFICACIÓ                       | DENOMINACIÓ                 | UTM             | ÈPOCA     | AUTORIA  | ADREÇA                      | INDRET                  | POUM SITGES 2006  | ALTRES PROT.   | PROTECCIÓ EXISTENT PEPPAC | NIVELL DE PROTECCIÓ MODIF. PEPPAC | NÚM. PLÀNOL | PLÀNOL EMPLAÇAMENT | IMATGE 2014-2022 |
|------------|------|-------------------------------------|-----------------------------|-----------------|-----------|--|-----------------------------|-------------------------|---|--|---------------------------|-----------------------------------|-------------|--------------------|------------------|
| 553        | EA   | S Elements Singulars/Mobiliari urbà | Escultura Cris              | 400649, 4565661 | 2007      | Marta Solsona  | Carrer del Port de n'Alegre | Platja de Sant Sebastià | SU (sòl urbà)<br>A. SISTEMES ESPAIS LLIURES<br>A.4 Litoral<br>SC Sistemes, Costaner   |  | Cap                       | BPU<br>NP1 Integral               | EA 14       |                    |                  |
| 554        | EA   | S Elements Singulars/Mobiliari urbà | Escultura Postal de Sitges  | 400555, 4565561 | 2007      | Joan Iriarte (Barcelona, 1936)   | Baluard de Vidal Quadras    | Punta de la Torreta     | SU (sòl urbà)<br>A. SISTEMES ESPAIS LLIURES<br>A.2 Parcs, jardins i places públiques<br>SV Sistemes, Espais lliures, Zones verdes | Situada dins del perímetre del "conjunto histórico-artístico y paraje pintoresco" del Decret 2106/1972, de 13 de juliol. BOE 01.08.1972.   | Cap                       | BPU<br>NP1 Integral               | EA 14       |                    |                  |
| 555        | EA   | S Elements Singulars/Mobiliari urbà | Escultura Cap de Crist      | 400542, 4565554 | 1969-71   | Josep Cañas i Cañas (Banyeres del Penedès 1905 - El Vendrell 2001)                       | Baluard de Vidal Quadras    | Punta de la Torreta     | SU (sòl urbà)<br>A. SISTEMES ESPAIS LLIURES<br>A.2 Parcs, jardins i places públiques<br>SV Sistemes, Espais lliures, Zones verdes | Situada dins del perímetre del "conjunto histórico-artístico y paraje pintoresco" del Decret 2106/1972, de 13 de juliol. BOE 01.08.1972.   | Cap                       | BPU<br>NP1 Integral               | EA 14       |                    |                  |
| 556        | EA   | S Elements Singulars/Mobiliari urbà | Monument a Santiago Rusiñol | 400537, 4565615 | 1977      | Nicolau Ortiz Serra (Vilanova i la Geltrú, 1925- Barcelona, 2009). Projecte de Pere Jou. | Carrer del Port de n'Alegre | Platja de Sant Sebastià | SU (sòl urbà)<br>A. SISTEMES ESPAIS LLIURES<br>A.2 Parcs, jardins i places públiques<br>SV Sistemes, Espais lliures, Zones verdes | Situada dins del perímetre del "conjunto histórico-artístico y paraje pintoresco" del Decret 2106/1972, de 13 de juliol. BOE 01.08.1972. Inventari del Patrimoni Cultural de Sitges. 643 | Cap                       | BPU<br>NP1 Integral               | EA 14       |                    |                  |
| 557        | EA   | S Elements Singulars/Mobiliari urbà | Monument a Facundo Bacardí  | 400041, 4565485 | 2009      | Lorenzo Quinn (Roma, 1966)   | Passeig de la Ribera        | Passeig de la Ribera    | SU (sòl urbà)<br>A. SISTEMES ESPAIS LLIURES<br>A.5 Itineraris de vianants<br>SX2 Sistemes, Viari, Altre viari en sòl urbà         |  | Cap                       | BPU<br>NP1 Integral               | EA 14       |                    |                  |
| 558        | EA   | S Elements Singulars/Mobiliari urbà | Bancs noucentistes          | 399576, 4565298 | 1927-1928 | Josep Maria Martino Arroyo (disseny). Construïts al Taller Artigas per Josep Artigas.    | Passeig de la Ribera        | Passeig de la Ribera    | SU (sòl urbà)<br>X. VIARIX2. Xarxa bàsica local<br>SX2 Sistemes, Viari, Altre viari en sòl urbà                                   |  | Cap                       | BPU<br>NP1 Integral               | EA 12       |                    |                  |
| 559        | EA   | S Elements Singulars/Mobiliari urbà | Banc de la Torreta          | 400554, 4565556 | 1911      | Antoni Fígols (picapedrer)   | Baluard de Vidal Quadras    | Punta de la Torreta     | SU (sòl urbà)<br>A. SISTEMES ESPAIS LLIURES<br>A.2 Parcs, jardins i places públiques<br>SV Sistemes, Espais lliures, Zones verdes | Situat dins del perímetre del "conjunto histórico-artístico y paraje pintoresco" del Decret 2106/1972, de 13 de juliol. BOE 01.08.1972.  | Cap                       | BPU<br>NP1 Integral               | EA 14       |                    |                  |

**QUADRE RESUM DELS BÉNS ARQUITECTÒNICS INCORPORATS A 2022**

| NÚM. ELEM. | CODI | CLASSIFICACIÓ                       | DENOMINACIÓ                               | UTM             | ÈPOCA              | AUTORIA   | ADREÇA                 | INDRET               | POUM SITGES 2006  | ALTRES PROT.  | PROTECCIÓ EXISTENT PEPPAC | NIVELL DE PROTECCIÓ MODIF. PEPPAC | NÚM. PLÀNOL | PLÀNOL EMPLAÇAMENT | IMATGE 2014-2022 |
|------------|------|-------------------------------------|---|-----------------|--------------------|---|------------------------|----------------------|---|---|---------------------------|-----------------------------------|-------------|--------------------|------------------|
| 560        | EA   | S Elements Singulars/Mobiliari urbà | Canó del Baluard                          | 400397, 4565464 | 1797               | Desconeguda   | Plaça del Baluard      | El Baluard           | SU (sòl urbà)<br>X. VIARIX1. Xarxa territorial bàsica SX1 Sistemes, Viari, Eixos estructurants                              | Situat dins del perímetre del "conjunto histórico-artístico y paraje pintoresco" del Decret 2106/1972, de 13 de juliol. BOE 01.08.1972. Inventari del Patrimoni Cultural de Sitges. 641 | Cap                       | BPU NP1 Integral                  | EA 14       |                    |                  |
| 561        | EA   | S Elements Singulars/Mobiliari urbà | Madrigal                                  | 400405, 4565503 | 1975               | Esteve Via Fontanals. Finançat per la Caixa Penedès.  | Plaça de l'Ajuntament  | Casc Antic-Centre    | SU (sòl urbà)<br>X. VIARIX1. Xarxa territorial bàsica SX1 Sistemes, Viari, Eixos estructurants                              | Situat dins del perímetre del "conjunto histórico-artístico y paraje pintoresco" del Decret 2106/1972, de 13 de juliol. BOE 01.08.1972. Inventari del Patrimoni Cultural de Sitges. 816 | Cap                       | BPU NP1 Integral NP6 (AEA)        | EA 14       |                    |                  |
| 562        | EA   | S Elements Singulars/Mobiliari urbà | Monòlit homenatge a Josep Carbonell Gener | 401030, 4565910 | 1946               | Dibuix: Josep Obiols Palau (Sarrià, Barcelona, 1894 - Barcelona, 1967) Ceramista: Josep Roig Ginestós (Santa Maria de l'Estany, 1898 - Barcelona, 1993) | Parc de Sant Jordi     | Cases Noves          | SU (sòl urbà)<br>A. SISTEMES ESPAIS LLIURES A.2 Parcs, jardins i places públiques SV Sistemes, Espais lliures, Zones verdes |   | Cap                       | BPU NP1 Integral                  | EA 18       |                    |                  |
| 563        | EA   | S Elements Singulars/Mobiliari urbà | Font pública de la plaça del Pou Vedre    | 399927, 4565685 | 1915               | Josep Font i Gumà, arq.   | Plaça del Pou Vedre    | Casc Antic-Centre    | SU (sòl urbà)<br>X. VIARIX1. Xarxa territorial bàsica SX1 Sistemes, Viari, Eixos estructurants                              |   | Cap                       | BPU NP1 Integral                  | EA 11       |                    |                  |
| 564        | EA   | S Elements Singulars/Mobiliari urbà | Sarcòfag del Racó de la Calma             | 400491, 4565531 | II-IV d C          | Desconeguda   | Carrer de Fonollar     | Casc Antic-Centre    | SU (sòl urbà)<br>D. SISTEMA EQUIPAMENTS D.3. Equipament associatiu - cultural SE Sistemes, Equipaments                      | Situat dins del perímetre del "conjunto histórico-artístico y paraje pintoresco" del Decret 2106/1972, de 13 de juliol. BOE 01.08.1972. Inventari del Patrimoni Cultural de Sitges. 531 | Cap                       | BCIL NP1 Integral                 | EA 14       |                    |                  |
| 565        | EA   | S Elements Singulars/Mobiliari urbà | Taller de l'escultor Pere Jou             | 399388, 4565439 | 1926, 1950 i 1952. | Emili Costa i Galobart, arq. Disseny: Pere Jou.   | Carrer Prat de la Riba | Vinyet               | SU (sòl urbà)<br>15. CIUTAT JARDÍ SEMINTENSIVA R6 Residencial, Cases aïllades   |   | Cap                       | BPU NP2 Conservació NP4 Ambiental | EA 12       |                    |                  |
| 566        | EA   | S Elements Singulars/Mobiliari urbà | El Xiringuito                             | 400091, 4565492 |                    | J.A. Coderch de Sentmenat, arq. (ampliació 1943)  | Passeig de la Ribera   | Passeig de la Ribera | SNU (sòl no urbanitzable)<br>A. SISTEMES ESPAIS LLIURES A.4 Litoral SC Sistemes, Costaner                                   |   | Cap                       | BPU NP3 Parcial                   | EA 14       |                    |                  |



**QUADRE RESUM DELS BÉNS ARQUITECTÒNICS INCORPORATS A 2022**

| NÚM. ELEM. | CODI | CLASSIFICACIÓ                      | DENOMINACIÓ   | UTM             | ÈPOCA               | AUTORIA   | ADREÇA                     | INDRET            | POUM SITGES 2006  | ALTRES PROT.  | PROTECCIÓ EXISTENT PEPPAC | NIVELL DE PROTECCIÓ MODIF. PEPPAC | NÚM. PLÀNOL | PLÀNOL EMPLAÇAMENT | IMATGE 2014-2022 |
|------------|------|------------------------------------|---|-----------------|---------------------|---|----------------------------|-------------------|---|---|---------------------------|-----------------------------------|-------------|--------------------|------------------|
| 567        | EA   | S Elements Singlars/Mobiliari urbà | Antic comerç del carrer Major, 8-10                       | 400380, 4565586 |                     | Desconeguda   | Carrer Major               | Casc Antic-Centre | SU (sòl urbà)<br>D. SISTEMA EQUIPAMENTS<br>D.0. Reserva d'equipament<br>SE Sistemes, Equipaments                    | Situat dins del perímetre del "conjunto histórico-artístico y paraje pintoresco" del Decret 2106/1972, de 13 de juliol. BOE 01.08.1972. MPEPPAC. Forma part del conjunt núm. 5  | Cap                       | BPU<br>NP3 Parcial                | EA 14       |                    |                  |
| 568        | EA   | S Elements Singlars/Mobiliari urbà | Antic comerç de la Casa J. Massó Matalí Can Burguera      | 400217, 4565703 | 1896                | Josep Massó i Badell  | Carrer de les Parellades   | Casc Antic-Centre | SU (sòl urbà)<br>9. NUCLI ANTIC<br>9a. Nucli Antic regulat pel PE del Patrimoni Arq.<br>R1 Residencial, Nucli antic | Situat dins del perímetre del "conjunto histórico-artístico y paraje pintoresco" del Decret 2106/1972, de 13 de juliol. BOE 01.08.1972. MPEPPAC. Forma part del conjunt núm. 16   | Cap                       | BPU<br>NP3 Parcial                | EA 14       |                    |                  |
| 569        | EA   | S Elements Singlars/Mobiliari urbà | Antic comerç "La Estrella"                                | 400278, 4565688 | 1844-1970-2000-2016 | Angel Quingles, 1917, i família Dalmau 1950   | Carrer Major               | Casc Antic-Centre | SU (sòl urbà)<br>9. NUCLI ANTIC<br>9a. Nucli Antic regulat pel PE del Patrimoni Arq.<br>R1 Residencial, Nucli antic | Situat dins del perímetre del "conjunto histórico-artístico y paraje pintoresco" del Decret 2106/1972, de 13 de juliol. BOE 01.08.1972. MPEPPAC. Forma part del conjunt núm. 9  | Cap                       | BPU<br>NP3 Parcial                | EA 14       |                    |                  |
| 570        | EA   | S Elements Singlars/Mobiliari urbà | Antic comerç de la Casa Francesc Ferrer Obrador La Cubana | 400193, 4565725 | 1920                | Desconeguda   | Carrer de Sant Francesc    | Casc Antic-Centre | SU (sòl urbà)<br>9. NUCLI ANTIC<br>9a. Nucli Antic regulat pel PE del Patrimoni Arq.<br>R1 Residencial, Nucli antic | MPEPPAC. Forma part del conjunt núm. 16   | Cap                       | BPU<br>NP3 Parcial                | EA 14       |                    |                  |
| 571        | EA   | S Elements Singlars/Mobiliari urbà | Capitells de Maricel                                      | 400491, 4565517 | 1920                | Escultor Pere Jou i Francisco, promotor Charles Deering   | Carrer Bernat de Fonollar, | Casc Antic-Centre | SU (sòl urbà)<br>D. SISTEMA EQUIPAMENTS<br>D.3. Equipament associatiu - cultural<br>D3 Associatiu - cultural        | Situat dins del perímetre del "conjunto histórico-artístico y paraje pintoresco" del Decret 2106/1972, de 13 de juliol. BOE 01.08.1972. Inventari del Patrimoni Cultural de Sitges. 478 Inventari del Patrimoni Cultural Immobile. Núm. reg. 4502 | Cap                       | BCIL<br>NP2 Conservació           | EA 14       |                    |                  |
| 572        | EA   | S Elements Singlars/Mobiliari urbà | Rajoles de ceràmica dels carrers de Sitges                | 400215, 4565711 | S.XX                | Ajuntament i privats  |                            | Casc Antic-Centre | SU (sòl urbà)<br>9. NUCLI ANTIC<br>9a. Nucli Antic regulat pel PE del Patrimoni Arq.<br>R1 Residencial, Nucli antic | Situades dins del perímetre del "conjunto histórico-artístico y paraje pintoresco" del Decret 2106/1972, de 13 de juliol. BOE 01.08.1972.   | Cap                       | BPU<br>NP2 Conservació            | EA 14       |                    |                  |
| 573        | EA   | S Elements Singlars/Mobiliari urbà | Indicadors ceràmics carrers anys 40                       | 399878, 4565423 | 1947-2016           | S. Sunet Urgellès i Serra, Guibernau, Josep Roig, Esteve Via-Fonamentals, Tormos i Lluís Marcé. | Passeig de la Ribera       | Casc Antic-Centre | SU (sòl urbà)<br>9. NUCLI ANTIC<br>9a. Nucli Antic regulat pel PE del Patrimoni Arq.<br>R1 Residencial, Nucli antic |   | Cap                       | BPU<br>NP2 Conservació            | EA 14       |                    |                  |



**QUADRE RESUM DELS BÉNS ARQUITECTÒNICS INCORPORATS A 2022**

| NÚM. ELEM. | CODI | CLASSIFICACIÓ   | DENOMINACIÓ                               | UTM             | ÈPOCA     | AUTORIA                                      | ADREÇA  | INDRET             | POUM SITGES 2006   | ALTRES PROT.  | PROTECCIÓ EXISTENT PEPPAC | NIVELL DE PROTECCIÓ MODIF. PEPPAC   | NÚM. PLÀNOL | PLÀNOL EMPLAÇAMENT | IMATGE 2014-2022 |
|------------|------|---|---|-----------------|-----------|--|---|--------------------|--|---|---------------------------|-------------------------------------|-------------|--------------------|------------------|
| 574        | EA   | S Elements Singulars/Mobiliari urbà                         | Fragments arquitectònics i escultòrics    | 399783, 4565655 |           |  |   | Casc Antic-Centre  | SU (sòl urbà)<br>9. NUCLI ANTIC<br>9a. Nucli Antic regulat pel PE del Patrimoni Arq.<br>R1 Residencial, Nucli antic                                  |   | Cap                       | BPU<br>NP2 Conservació              | EA 11       |                    |                  |
| 575        | EA   | ARUr/RB Arquitectura Residencial Urbana /en Blocs Singulars | Poble de Vallcarca                        | 404287, 4566176 | 1910-1997 | M.C. Butsems y Fradera                       | Carretera C-31                                | Vallcarca          | SU (sòl urbà)<br>19-SRP4 Indústria pesant en transformació<br>A1 Activitat econòmica, Industrial   | Inventari del Patrimoni Cultural de Sitges. 535   | Cap                       | NP5 Documental                      | EA 24       |                    |                  |
| 576        | EA   | ARUr/UA Arquitectura Residencial Urbana / Urbana Aïllada    | Casetes del GATCPAC                       | 410479, 4568604 | 1935      | Sert, Josep Lluís y Torres Clavé, J. (Arq.). | Carretera C-31                                | Vallbona           | SU (sòl urbà)<br>20. COMERCIAL, RESTAURANT I ALTRES SERVEIS PRIVATS<br>20 i P. Protecció de sistemes<br>A2 Activitat econòmica, Serveis              |   | Cap                       | BCIL<br>NP3 Parcial i NP4 Ambiental | EA 39       |                    |                  |
| 577        | EA   | ARU Arquitectura Rural                                      | Sant Daniel (Corral de les Basses)        | 402954, 4567971 |           | Desconeguda                                  | Camí Les Basses. Sitges                       | Pla de les Basses  | SNU (sòl no urbanitzable)<br>25. ESPAIS NATURALS PROTEGITS<br>SRP1 (Parc de Garraf)<br>N3 No urbanitzable, Protecció sectorial                       | Catàleg de Masies i cases rurals de Sitges. Fitxa núm. 22<br>Inventari del Patrimoni Cultural Immoible. Núm. reg. 11992<br>Inventari del Patrimoni Cultural de Sitges. 465<br>Inventari del Patrimoni Arquitectònic del PEPMPEN Garraf. Núm. 227. | Cap                       | NP5 Documental<br>NP6 (AEA)         | EA 23       |                    |                  |
| 578        | EA   | ARU Arquitectura Rural                                      | Les Basses                                | 402958, 4567862 |           | Desconeguda                                  | Camí Les Basses. Sitges                       | Pla de les Basses  | SNU (sòl no urbanitzable)<br>25. ESPAIS NATURALS PROTEGITS<br>SRP1 (Parc de Garraf)<br>N3 No urbanitzable, Protecció sectorial                       | Catàleg de Masies i cases rurals de Sitges. Fitxa núm. 23<br>Inventari del Patrimoni Cultural Immoible. Núm. reg. 11992<br>Inventari del Patrimoni Cultural de Sitges. 465<br>Inventari del Patrimoni Arquitectònic del PEPMPEN Garraf. Núm. 227. | Cap                       | NP5 Documental<br>NP6 (AEA)         | EA 23       |                    |                  |
| 579        | EA   | ARRu Arquitectura Residencial Rural/Agrícola                | La Casa Vella<br>La Casa Vella d'en Lluçà | 406186, 4569674 |           | Desconeguda                                  | Camí Pol. 29. Parcel·la 1. Casa Vella. Sitges | Camí de Casa Vella | SNU (sòl no urbanitzable)<br>25. ESPAIS NATURALS PROTEGITS<br>SRP1 (Parc de Garraf)<br>N3 No urbanitzable, Protecció sectorial                       | Catàleg de Masies i cases rurals de Sitges. Fitxa núm. 24<br>Inventari del Patrimoni Cultural Immoible. Núm. reg. 11993<br>Inventari del Patrimoni Cultural de Sitges. 466<br>Inventari del Patrimoni Arquitectònic del PEPMPEN Garraf. Núm. 228. | Cap                       | BPU<br>NP3 Parcial NP4 Ambiental    | EA 31       |                    |                  |
| 580        | EA   | ARRu Arquitectura Residencial Rural/Agrícola                | Casa de la Cala Morisca<br>La Morisca     | 405300, 4566498 |           | Desconeguda                                  | Camí La Morisca. Sitges                       | La Morisca         | SNU (sòl no urbanitzable)<br>25. ESPAIS NATURALS PROTEGITS<br>SRP1-CPEIN (SNU Costaner al Parc de Garraf)<br>N3 No urbanitzable, Protecció sectorial | Catàleg de Masies i cases rurals de Sitges. Fitxa núm. 25   | Cap                       | NP5 Documental                      | EA 30       |                    |                  |



**QUADRE RESUM DELS BÉNS ARQUITECTÒNICS INCORPORATS A 2022**

| NÚM. ELEM. | CODI | CLASSIFICACIÓ   | DENOMINACIÓ                                      | UTM                | ÈPOCA          | AUTORIA  | ADREÇA  | INDRET                    | POUM SITGES 2006  | ALTRES PROT.   | PROTECCIÓ EXISTENT PEPPAC | NIVELL DE PROTECCIÓ MODIF. PEPPAC | NÚM. PLÀNOL | PLÀNOL EMPLAÇAMENT | IMATGE 2014-2022 |
|------------|------|---|--|--------------------|----------------|--|---|---------------------------|---|--|---------------------------|-----------------------------------|-------------|--------------------|------------------|
| 581        | EA   | ARU<br>Arquitectura Rural                                   | Les Àligues                                      | 405206,<br>4568420 |                | Desconeguda  | Camí Pedrera<br>Uniland. Les Àligues.<br>Sitges | Les Àligues               | SNU (sòl no urbanitzable)<br>25. ESPAIS NATURALS PROTEGITS<br>SRP1 (Parc de Garraf)<br>N3 No urbanitzable, Protecció sectorial                    | Catàleg de Masies i cases rurals de Sitges. Fitxa núm. 26<br>Inventari del Patrimoni Cultural de Sitges. 473 | Cap                       | NP5 Documental<br>NP6 (AEA)       | EA 28       |                    |                  |
| 582        | EA   | OE Obres d'Enginyeria                                       | Fàbrica de Vallcarca                             | 404588,<br>4566164 | 1903-2016      | M.C. Butsems y Fradera, actual Uniland SA                      | Carretera C-31                                  | Vallcarca                 | SU (sòl urbà)<br>19-SRP4 Indústria pesant en transformació<br>A1 Activitat econòmica, Industrial  | Inventari del Patrimoni Cultural de Sitges. 535  | Cap                       | NP5 Documental                    | EA 26       |                    |                  |
| 583        | EA   | S Elements Singulars/Mobiliari urbà                         | Espai Sociocultural al passeig Marítim de Sitges | 399638,<br>4565303 | 1930-1940-1950 | Josep Maria Miralles, J.A. Coderch i Manel Valls               | Passeig Marítim                                 | Platja de la Bassa Rodona | SNU (sòl no urbanitzable)<br>A. SISTEMES ESPAIS LLIURES<br>A.4 Litoral<br>SC Sistemes, Costaner   | El Ple Ajuntament de 29/09/2014 va declarar Be d'interès local (BCIL)  | BCIL                      | BCIL<br>NP3 Parcial NP4 Ambiental | EA 12       |                    |                  |
| 584        | EA   | ARRu<br>Arquitectura Residencial Rural                      | Casa Antoni Benazet i Plana Mas dels Pins        | 401098,<br>4566376 | 1927           | Josep M. Martino Arroyo, arq. (1881-1957)                      | Camí de Mas d'en Puig,                          | Quintmar                  | SUNC (sòl urbà no consolidat)<br>A. SISTEMES ESPAIS LLIURES<br>A.2 Parcs, jardins i places públiques<br>SV Sistemes, Espais lliures, Zones verdes | Inventari del Patrimoni Cultural de Sitges. 372  | Cap                       | BPU<br>NP3 Parcial NP4 Ambiental  | EA 17       |                    |                  |
| 585        | EA   | ARUr/UA<br>Arquitectura Residencial Urbana / Urbana Aïllada | Can Milà   | 399886,<br>4566342 | 1930           | Josep M. Martino Arroyo, arq. (1881-1957) / José Robert Mestre | Passeig de Vilafranca                           | Passeig de Vilafranca     | SUZ (sòl urbanitzable delimitat)<br>D. SISTEMA EQUIPAMENTS<br>D.0. Reserva d'equipament<br>SE Sistemes, Equipaments                               | Inventari del Patrimoni Cultural de Sitges. 534  | Cap                       | BPU<br>NP3 Parcial NP4 Ambiental  | EA 10       |                    |                  |
| 586        | EA   | ARUr/UM<br>Arquitectura Residencial Urbana / entre mitgeres | Casa Joan Bofill Hotel Liberty                   | 400178,<br>4565918 | 1891           | Jaume Suñé Juncosa   | Carrer de l'Illa de Cuba                        | Casc Antic-Centre         | SU (sòl urbà)<br>9. NUCLI ANTIC<br>9b. Nucli Antic regulat pel PE del Patrimoni Arq.<br>R1 Residencial, Nucli antic                               |  | Cap                       | BPU<br>NP3 Parcial NP4 Ambiental  | EA 14       |                    |                  |
| 587        | EA   | S Elements Singulars/Mobiliari urbà                         | Picnic Horchateria Valenciana                    | 399801,<br>4565376 | 1944           | J.A. Coderch de Sentmenat, arq.                                | Passeig de la Ribera,                           | Platja de la Bassa Rodona | SNU (sòl no urbanitzable)<br>A. SISTEMES ESPAIS LLIURES<br>A.4 Litoral<br>SC Sistemes, Costaner   | Inventari del Patrimoni Cultural Immoible. Núm. reg. 42446   | Cap                       | NP5 Documental                    | EA 12       |                    |                  |



**QUADRE RESUM DELS BÉNS ARQUITECTÒNICS INCORPORATS A 2022**

| NÚM. ELEM. | CODI | CLASSIFICACIÓ  | DENOMINACIÓ   | UTM                | ÈPOCA | AUTORIA   | ADREÇA  | INDRET            | POUM SITGES 2006  | ALTRES PROT.  | PROTECCIÓ EXISTENT PEPPAC | NIVELL DE PROTECCIÓ MODIF. PEPPAC   | NÚM. PLÀNOL | PLÀNOL EMPLAÇAMENT | IMATGE 2014-2022 |
|------------|------|--|---|--------------------|-------|---|---|-------------------|---|---|---------------------------|-------------------------------------|-------------|--------------------|------------------|
| 588        | EA   | ARUr/UM<br>Arquitectura<br>Residencial<br>Urbana / entre<br>mitgeres | Casa Anna Galdeano  | 400493,<br>4565603 | 1943  | J.A Coderch de<br>Sentmenat i<br>Manuel Valls   | Carrer de la<br>Davallada,                            | Casc Antic-Centre | SU (sòl urbà)<br>D. SISTEMA EQUIPAMENTS<br>D.O. Reserva d'equipament<br>SE Sistemes, Equipaments                | Situada dins del perímetre del<br>"conjunto histórico-artístico y<br>paraje pintoresco" del Decret<br>2106/1972, de 13 de juliol.<br>BOE 01.08.1972.<br>MPEPPAC. Forma part del<br>conjunt núm. 5 | Cap                       | BPU<br>NP3 Parcial NP4<br>Ambiental | EA 14       |                    |                  |
| 589        | EA   | ARUr/UA<br>Arquitectura<br>Residencial<br>Urbana /<br>Urbana Aïllada | Casa Russinyol de Compte<br>Xalet del carrer de Joaquim de<br>Miró, 6 | 398775,<br>4565094 | 1946  | J.A Coderch de<br>Sentmenat i<br>Manuel Valls   | Carrer del Pintor<br>Joaquim de Miró                  | Terramar          | SU (sòl urbà)<br>16. CIUTAT JARDÍ EXTENSIVA<br>Edificació unifamiliar aïllada<br>R6 Residencial, Cases aïllades |   | Cap                       | BPU<br>NP3 Parcial                  | EA 8        |                    |                  |
| 590        | EA   | ARUr/UA<br>Arquitectura<br>Residencial<br>Urbana /<br>Urbana Aïllada | Casa Mercè Servat (xalet núm. 2)                                      | 398410,<br>4564550 | 1931  | Josep M. Martino<br>Arroyo, arq.<br>(1881-1957) | Carrer de Josep<br>Carbonell i Gener                  | Terramar          | SU (sòl urbà)<br>16. CIUTAT JARDÍ EXTENSIVA<br>Edificació unifamiliar aïllada<br>R6 Residencial, Cases aïllades |   | Cap                       | BPU<br>NP3 Parcial                  | EA 5        |                    |                  |
| 591        | EA   | ARUr/UA<br>Arquitectura<br>Residencial<br>Urbana /<br>Urbana Aïllada | Casa Jaume Vidilla  | 399420,<br>4565517 | 1930  | Josep M. Martino<br>Arroyo, arq.<br>(1881-1957) | Carrer del Pintor<br>Joaquim Sunyer                   | Vinyet            | SU (sòl urbà)<br>16. CIUTAT JARDÍ EXTENSIVA<br>Edificació unifamiliar aïllada<br>R6 Residencial, Cases aïllades |   | Cap                       | BPU<br>NP3 Parcial                  | EA 12       |                    |                  |
| 592        | EA   | ARUr/UA<br>Arquitectura<br>Residencial<br>Urbana /<br>Urbana Aïllada | Villa Dolores<br>Los Molinos  | 398524,<br>4564891 | 1929  | Josep M. Martino<br>Arroyo, arq.<br>(1881-1957) | Carrer Balmes /<br>Carrer de Josep<br>Planas i Robert | Terramar          | SU (sòl urbà)<br>16. CIUTAT JARDÍ EXTENSIVA<br>Edificació unifamiliar aïllada<br>R6 Residencial, Cases aïllades |   | Cap                       | BPU<br>NP3 Parcial                  | EA 4        |                    |                  |
| 593        | EA   | ARUr/UA<br>Arquitectura<br>Residencial<br>Urbana /<br>Urbana Aïllada | Xalet La Pèrgola<br>Xalet Sebastià Gili                               | 398427,<br>4564945 | 1927  | Josep M. Martino<br>Arroyo, arq.<br>(1881-1957) | Avinguda Navarra                                      | Terramar          | SU (sòl urbà)<br>16. CIUTAT JARDÍ EXTENSIVA<br>Edificació unifamiliar aïllada<br>R6 Residencial, Cases aïllades |   | Cap                       | BPU<br>NP3 Parcial                  | EA 4        |                    |                  |
| 594        | EA   | ARUr/UA<br>Arquitectura<br>Residencial<br>Urbana /<br>Urbana Aïllada | Casa del carrer Balmes, 8   | 398838,<br>4565090 | 1953  | Josep M. Martino<br>Arroyo, arq.<br>(1881-1957) | Carrer Balmes, 8 /<br>Carrer de Roma                  | Terramar          | SU (sòl urbà)<br>16. CIUTAT JARDÍ EXTENSIVA<br>Edificació unifamiliar aïllada<br>R6 Residencial, Cases aïllades |   | Cap                       | BPU<br>NP3 Parcial                  | EA 8        |                    |                  |



**QUADRE RESUM DELS BÉNS ARQUITECTÒNICS INCORPORATS A 2022**

| NÚM. ELEM. | CODI | CLASSIFICACIÓ   | DENOMINACIÓ   | UTM                | ÈPOCA                              | AUTORIA   | ADREÇA   | INDRET                 | POUM SITGES 2006   | ALTRES PROT.  | PROTECCIÓ EXISTENT PEPPAC | NIVELL DE PROTECCIÓ MODIF. PEPPAC | NÚM. PLÀNOL | PLÀNOL EMPLAÇAMENT | IMATGE 2014-2022 |
|------------|------|---|---|--------------------|------------------------------------|---|--|------------------------|--|---|---------------------------|-----------------------------------|-------------|--------------------|------------------|
| 595        | EA   | ARUr/UA<br>Arquitectura Residencial Urbana / Urbana Aïllada | Villa Maria<br>Casa Salvador Català<br>Can Rampí    | 399508,<br>4565675 | 1922                               | Josep M. Martino<br>Arroyo, arq.<br>(1881-1957)                       | Carrer de Mallorca,<br>9; Passeig de<br>Vilanova | Passeig de<br>Vilanova | SU (sòl urbà)<br>16. CIUTAT JARDÍ EXTENSIVA<br>Edificació unifamiliar aïllada<br>R6 Residencial, Cases aïllades                                  |   | Cap                       | BPU<br>NP3 Parcial                | EA 11       |                    |                  |
| 596        | EA   | ARUr/UM<br>Arquitectura Residencial Urbana / entre mitgeres | Casa Feliciano Güell de Ferret                      | 400313,<br>4565664 | 1919                               | Enric Sagnier<br>Villavecchia, arq.                                   | Carrer Major,                                    | Casc Antic-Centre      | SU (sòl urbà)<br>9. NUCLI ANTIC<br>9a. Nucli Antic regulat pel PE del Patrimoni Arq.<br>R1 Residencial, Nucli antic                              | Situada dins del perímetre del "conjunto histórico-artístico y paraje pintoresco" del Decret 2106/1972, de 13 de juliol. BOE 01.08.1972. MPEPPAC. Forma part del conjunt núm. 9 | Cap                       | BPU<br>NP3 Parcial NP4 Ambiental  | EA 14       |                    |                  |
| 597        | EA   | ARUr/UM<br>Arquitectura Residencial Urbana / entre mitgeres | Casa Marifló  | 399494,<br>4565504 |                                    | Arq. Josep Domènech Mansana<br>M. obres i dec:<br>Josep Flo Samsó     | Carrer de Josep Soler<br>i Cartró                | Vinyet                 | SU (sòl urbà)<br>16. CIUTAT JARDÍ EXTENSIVA<br>Edificació unifamiliar aïllada<br>R6 Residencial, Cases aïllades                                  |   | Cap                       | BPU<br>NP3 Parcial                | EA 12       |                    |                  |
| 598        | EA   | AP/E<br>Arquitectura pública, semipública. Equipament.      | Hort de can Falç                                    | 400242,<br>4565625 | 1546-1722-<br>1859-(1990-<br>1992) | Salvador Casas i Bosch,<br>Ajuntament de Sitges (1990-<br>1992)       | Carrer   | Casc Antic-Centre      | SU (sòl urbà)<br>A. SISTEMES ESPAIS LLIURES<br>A.2 Parcs, jardins i places públiques<br>SV Sistemes, Espais lliures, Zones verdes                | Es tracta del jardí d'un bé catalogat en el PEPPAC del 1991: Can Falç (342-EA).   | Cap                       | BPU<br>NP3 Parcial NP4 Ambiental  | EA 14       |                    |                  |
| 599        | EA   | ARUr/UA<br>Arquitectura Residencial Urbana / Urbana Aïllada | Cases dels Pescadors                                | 400789,<br>4565875 | 1944-1951                          | J.A. Coderch de Sentmenat, arq.                                       | Carrer d'Aragó                                   | Cases de Pescadors     | SU (sòl urbà)<br>10. EDIFICACIÓ SEGONS ALINIACIÓ A VIAL<br>10d Edificació alineada de PB + 2 PP (sense àtic)<br>R2 Residencial, Urbà tradicional |   | Cap                       | BPU<br>NP3 Parcial NP4 Ambiental  | EA 18       |                    |                  |
| 600        | EA   | ARUr/UA<br>Arquitectura Residencial Urbana / Urbana Aïllada | Casa Manuel Fàbregas<br>El Cortijo<br>Rancho Grande | 399673,<br>4565930 | 1942                               | J.A. Coderch de Sentmenat, arq. /<br>Promotor: Manel Fàbregas i Jorba | Carrer Gabriel Pallarés                          | Sínia Morera           | SU (sòl urbà)<br>D. SISTEMA EQUIPAMENTS<br>D.3. Equipament associatiu - cultural<br>D3 Associatiu - cultural                                     |   | Cap                       | BPU<br>NP3 Parcial NP4 Ambiental  | EA 11       |                    |                  |
| 601        | EA   | ARUr/UA<br>Arquitectura Residencial Urbana / Urbana Aïllada | Casa Roger Tur Pallier                              | 398392,<br>4564814 | 1947                               | José Yarza Garcia   | Avinguda Navarra                                 | Terramar               | SU (sòl urbà)<br>16. CIUTAT JARDÍ EXTENSIVA<br>Edificació unifamiliar aïllada<br>R6 Residencial, Cases aïllades                                  |   | Cap                       | BPU<br>NP3 Parcial                |             |                    |                  |



**QUADRE RESUM DELS BÉNS ARQUITECTÒNICS INCORPORATS A 2022**

| NÚM. ELEM. | CODI | CLASSIFICACIÓ   | DENOMINACIÓ  | UTM                | ÈPOCA    | AUTORIA                                   | ADREÇA  | INDRET   | POUM SITGES 2006   | ALTRES PROT. | PROTECCIÓ EXISTENT PEPPAC | NIVELL DE PROTECCIÓ MODIF. PEPPAC | NÚM. PLÀNOL | PLÀNOL EMPLAÇAMENT | IMATGE 2014-2022 |
|------------|------|---|--|--------------------|----------|---|---|----------|--|--------------|---------------------------|-----------------------------------|-------------|--------------------|------------------|
| 602        | EA   | ARUr/UA<br>Arquitectura Residencial Urbana / Urbana Aïllada | La Campana<br>Villa González                       | 398519,<br>4564832 | 1943     | Jordi Dou i Josep Maria Aixelà            | Carrer de Josep Planas i Robert, 9 /<br>Carrer Balmes | Terramar | SU (sòl urbà)<br>16. CIUTAT JARDÍ EXTENSIVA<br>Edificació unifamiliar aïllada<br>R6 Residencial, Cases aïllades    |              | Cap                       | BPU<br>NP3 Parcial                |             |                    |                  |
| 603        | EA   | ARUr/UA<br>Arquitectura Residencial Urbana / Urbana Aïllada | Casa Boldori<br>Villa Manga                        | 398589,<br>4564770 | 1944     | J.A. Coderch de Sentmenat, arq.           | Carrer de Josep Carbonell                             | Terramar | SU (sòl urbà)<br>16. CIUTAT JARDÍ EXTENSIVA<br>Edificació unifamiliar aïllada<br>R6 Residencial, Cases aïllades    |              | Cap                       | BPU<br>NP3 Parcial                |             |                    |                  |
| 604        | EA   | ARUr/UA<br>Arquitectura Residencial Urbana / Urbana Aïllada | Casa Coderch<br>Bouganvillea                       | 398749,<br>4565160 | 1947     | J.A. Coderch de Sentmenat, arq.           | Carrer del Pintor Joaquim de Miró                     | Terramar | SU (sòl urbà)<br>16. CIUTAT JARDÍ EXTENSIVA<br>Edificació unifamiliar aïllada<br>R6 Residencial, Cases aïllades    |              | Cap                       | BPU<br>NP3 Parcial                |             |                    |                  |
| 605        | EA   | ARUr/UA<br>Arquitectura Residencial Urbana / Urbana Aïllada | Casa Blanca<br>Casa Corachán II                    | 398844,<br>4564918 | 1930     | Josep M. Martino Arroyo, arq. (1881-1957) | Passeig Marítim                                       | Terramar | SU (sòl urbà)<br>16. CIUTAT JARDÍ EXTENSIVA<br>Edificació unifamiliar aïllada<br>R6 Residencial, Cases aïllades    |              | Cap                       | BPU<br>NP3 Parcial                |             |                    |                  |
| 606        | EA   | ARUr/UA<br>Arquitectura Residencial Urbana / Urbana Aïllada | Casa Lluís Barrier<br>Ciel Azur                    | 399236,<br>4565149 | Ca. 1950 | Jordi Muntañola Tey                       | Passeig Marítim                                       | Terramar | SU (sòl urbà)<br>16. CIUTAT JARDÍ EXTENSIVA<br>Edificació unifamiliar aïllada<br>R6 Residencial, Cases aïllades    |              | Cap                       | BPU<br>NP3 Parcial                |             |                    |                  |
| 607        | EA   | ARUr/UA<br>Arquitectura Residencial Urbana / Urbana Aïllada | Casa Felip Colldeforns i Sanmartin<br>Villa Marina | 399206,<br>4565365 | 1940     | Miquel Niubó                              | Avinguda de Nostra Senyora del Vinyet                 | Vinyet   | SU (sòl urbà)<br>16. CIUTAT JARDÍ EXTENSIVA<br>Edificació unifamiliar aïllada<br>R6 Residencial, Cases aïllades    |              | Cap                       | NP5 Documental                    |             |                    |                  |
| 608        | EA   | ARUr/UA<br>Arquitectura Residencial Urbana / Urbana Aïllada | Casa Rosario Pla Romeu                             | 399404,<br>4565412 | 1949     | Duran i Reynals                           | Avinguda de Nostra Senyora del Vinyet                 | Vinyet   | SU (sòl urbà)<br>15. CIUTAT JARDÍ SEMINTENSIVA<br>Edificació unifamiliar aïllada<br>R6 Residencial, Cases aïllades |              | Cap                       | BPU<br>NP3 Parcial                |             |                    |                  |



**QUADRE RESUM DELS BÉNS ARQUITECTÒNICS INCORPORATS A 2022**

| NÚM. ELEM. | CODI | CLASSIFICACIÓ   | DENOMINACIÓ   | UTM             | ÈPOCA | AUTORIA                         | ADREÇA  | INDRET | POUM SITGES 2006  | ALTRES PROT. | PROTECCIÓ EXISTENT PEPPAC | NIVELL DE PROTECCIÓ MODIF. PEPPAC | NÚM. PLÀNOL | PLÀNOL EMPLAÇAMENT | IMATGE 2014-2022 |
|------------|------|---|---|-----------------|-------|---------------------------------|---|--------|---|--------------|---------------------------|-----------------------------------|-------------|--------------------|------------------|
| 609        | EA   | ARUr/UA<br>Arquitectura Residencial Urbana / Urbana Aïllada | Casa Beti Baita                                     | 399430, 4565374 | 1942  | Josep Sagnier Vidal (1890-1976) | Avinguda de Nostra Senyora del Vinyet                       | Vinyet | SU (sòl urbà)<br>15a. CIUTAT JARDÍ SEMINTENSIVA UNIFAMILIAR<br>Edificació unifamiliar aïllada<br>R6 Residencial, Cases aïllades |              | Cap                       | BPU<br>NP3 Parcial                |             |                    |                  |
| 610        | EA   | ARUr/UA<br>Arquitectura Residencial Urbana / Urbana Aïllada | Casa Rafael Soler Guillem                           | 399485, 4565439 | 1941  | Arq. Amat                       | Avinguda de Nostra Senyora del Vinyet                       | Vinyet | SU (sòl urbà)<br>15. CIUTAT JARDÍ SEMINTENSIVA<br>Edificació unifamiliar aïllada<br>R6 Residencial, Cases aïllades              |              | Cap                       | BPU<br>NP3 Parcial                |             |                    |                  |
| 611        | EA   | ARUr/UA<br>Arquitectura Residencial Urbana / Urbana Aïllada | Casa Francesc Riba Guixé                            | 399522, 4565452 | 1944  | Arq. Luís M <sup>a</sup> Albin  | Avinguda de Nostra Senyora del Vinyet                       | Vinyet | SU (sòl urbà)<br>15. CIUTAT JARDÍ SEMINTENSIVA<br>Edificació unifamiliar aïllada<br>R6 Residencial, Cases aïllades              |              | Cap                       | BPU<br>NP3 Parcial                |             |                    |                  |
| 612        | EA   | ARUr/UA<br>Arquitectura Residencial Urbana / Urbana Aïllada | Las Tortugas La Barraca                             | 399536, 4565414 | 1948  | J.A. Coderch de Sentmenat, arq. | Avinguda de N. S. del Vinyet, 21 ; Av. M.D. de Montserrat   | Vinyet | SU (sòl urbà)<br>15. CIUTAT JARDÍ SEMINTENSIVA<br>Edificació unifamiliar aïllada<br>R6 Residencial, Cases aïllades              |              | Cap                       | BPU<br>NP3 Parcial                |             |                    |                  |
| 613        | EA   | ARUr/UA<br>Arquitectura Residencial Urbana / Urbana Aïllada | Casa Enrique Carroggio Villa Estoril                | 399616, 4565452 | 1944  | Arq. Joan Cullerell Carroggio   | Avinguda de Nostra Senyora del Vinyet, 15; C. Antoni Cartró | Vinyet | SU (sòl urbà)<br>15. CIUTAT JARDÍ SEMINTENSIVA<br>Edificació unifamiliar aïllada<br>R6 Residencial, Cases aïllades              |              | Cap                       | BPU<br>NP3 Parcial                |             |                    |                  |
| 614        | EA   | ARUr/UA<br>Arquitectura Residencial Urbana / Urbana Aïllada | Casa José A. Carroggio Villa Estoril                | 399611, 4565432 | 1942  | Arq. Joan Cullerell Carroggio   | Carrer d'Antoni Cartró                                      | Vinyet | SU (sòl urbà)<br>15. CIUTAT JARDÍ SEMINTENSIVA<br>Edificació unifamiliar aïllada<br>R6 Residencial, Cases aïllades              |              | Cap                       | BPU<br>NP3 Parcial                |             |                    |                  |
| 615        | EA   | ARUr/UA<br>Arquitectura Residencial Urbana / Urbana Aïllada | Casa de les germanes Carroggio Socias Villa Uruguay | 399618, 4565416 | 1942  | Arq. Joan Cullerell Carroggio   | Carrer d'Antoni Cartró                                      | Vinyet | SU (sòl urbà)<br>15. CIUTAT JARDÍ SEMINTENSIVA<br>Edificació unifamiliar aïllada<br>R6 Residencial, Cases aïllades              |              | Cap                       | BPU<br>NP3 Parcial                |             |                    |                  |











**QUADRE RESUM DELS BÉNS ARQUITECTÒNICS INCORPORATS A 2022**

| NÚM. ELEM. | CODI | CLASSIFICACIÓ   | DENOMINACIÓ                     | UTM             | ÈPOCA | AUTORIA                                   | ADREÇA   | INDRET                   | POUM SITGES 2006  | ALTRES PROT. | PROTECCIÓ EXISTENT PEPPAC | NIVELL DE PROTECCIÓ MODIF. PEPPAC | NÚM. PLÀNOL | PLÀNOL EMPLAÇAMENT | IMATGE 2014-2022 |
|------------|------|---|---------------------------------|-----------------|-------|---|--|--------------------------|---|--------------|---------------------------|-----------------------------------|-------------|--------------------|------------------|
| 616        | EA   | ARUr/UA<br>Arquitectura Residencial Urbana / Urbana Aïllada | Casa Teresa Miró                | 399478, 4565498 | 1940  | Arq. Tusquets                             | Carrer de Josep Soler i Cartró                         | Vinyet                   | SU (sòl urbà)<br>15. CIUTAT JARDÍ SEMINTENSIVA<br>Edificació unifamiliar aïllada<br>R6 Residencial, Cases aïllades                              |              | Cap                       | BPU<br>NP3 Parcial                |             |                    |                  |
| 617        | EA   | ARUr/UA<br>Arquitectura Residencial Urbana / Urbana Aïllada | Casa Dolors Barceló de Maluquer | 399541, 4565484 |       | Arq. Josep M <sup>a</sup> Ayxelà Tarrats  | Carrer d'Antoni Cartró, 13 / C. Josep Soler Cartró     | Vinyet                   | SU (sòl urbà)<br>15. CIUTAT JARDÍ SEMINTENSIVA<br>Edificació unifamiliar aïllada<br>R6 Residencial, Cases aïllades                              |              | Cap                       | BPU<br>NP3 Parcial                |             |                    |                  |
| 618        | EA   | ARUr/UA<br>Arquitectura Residencial Urbana / Urbana Aïllada | Casa Hilario Solsona            | 399557, 4565518 | 1941  | Josep M. Martino Arroyo, arq. (1881-1957) | Carrer d'Antoni Cartró                                 | Vinyet                   | SU (sòl urbà)<br>15. CIUTAT JARDÍ SEMINTENSIVA<br>Edificació unifamiliar aïllada<br>R6 Residencial, Cases aïllades                              |              | Cap                       | BPU<br>NP3 Parcial                |             |                    |                  |
| 619        | EA   | ARUr/UA<br>Arquitectura Residencial Urbana / Urbana Aïllada | Cases del Carrer de Sant Muç    | 399820, 4565600 | 1955  | Arquitectes: Coderch/Valls                | Carrer de Sant Muç, 11, 12, 13, 16 i 18                | Vinyet                   | SU (sòl urbà)<br>15. CIUTAT JARDÍ SEMINTENSIVA<br>Edificació unifamiliar aïllada<br>R6 Residencial, Cases aïllades                              |              | Cap                       | BPU<br>NP3 Parcial                |             |                    |                  |
| 620        | EA   | ARUr/UA<br>Arquitectura Residencial Urbana / Urbana Aïllada | Casa Isidre Ferret Portell      | 400696, 4566150 | 1935  | Jaume Feu Riqué                           | Carrer d'Àngel Guimerà, 25 / Travessia d'Àngel Guimerà | La Vista Alegre          | SU (sòl urbà)<br>11b Volumetria d'altura alta<br>Edificació unifamiliar aïllada<br>R4 Residencial, Ordenació oberta                             |              | Cap                       | BPU<br>NP3 Parcial                |             |                    |                  |
| 621        | EA   | ARUr/UA<br>Arquitectura Residencial Urbana / Urbana Aïllada | Casa Lino Freixa Barra          | 402022, 4565651 | 1947  | Julio Chinchilla                          | Carrer Surgent,  | La Caleta de l'Aiguadolç | SUNC (sòl urbà no consolidat)<br>15a. CIUTAT JARDÍ SEMINTENSIVA UNIFAMILIAR<br>Edificació unifamiliar aïllada<br>R6 Residencial, Cases aïllades |              | Cap                       | BPU<br>NP3 Parcial                |             |                    |                  |
| 622        | EA   | AP/E<br>Arquitectura pública, semipública. Equipament.      | El Retiro                       | 400348, 4565718 | 1921  | Salvador Viñals, Miquel Utrillo i Morlius | Carrer Àngel Vidal, 17 21                              | Casc antic               | SU (sòl urbà)<br>D. SISTEMA EQUIPAMENTS<br>D.3. Equipament associatiu-cultural  |              | Cap                       | BCIL<br>NP3 Parcial               |             |                    |                  |

















QUADRE RESUM DELS BÉNS ARQUITECTÒNICS INCORPORATS A 2022

| NÚM. ELEM. | CODI | CLASSIFICACIÓ  | DENOMINACIÓ                    | UTM                | ÈPOCA                             | AUTORIA                                     | ADREÇA                       | INDRET          | POUM SITGES 2006  | ALTRES PROT.   | PROTECCIÓ EXISTENT PEPPAC | NIVELL DE PROTECCIÓ MODIF. PEPPAC    | NÚM. PLÀNOL | PLÀNOL EMPLAÇAMENT   | IMATGE 2014-2022   |
|------------|------|--|--------------------------------|--------------------|-----------------------------------|---|------------------------------|-----------------|---|--|---------------------------|--------------------------------------|-------------|--|--|
| 623        | EA   | ARUr/UM<br>Arquitectura<br>Residencial<br>Urbana / entre<br>mitgeres | L'Eco de Sitges                | 400089,<br>4565662 |                                   | desconegut                                  | Carrer Bonaire, 6            | Casc antic      | SU (sòl urbà)<br>9. NUCLI ANTIC<br>9a. Nucli Antic regulat pel PE del<br>Patrimoni Arq<br>R1 Residencial, Nucli antic |  | Cap                       | BPU<br>NP3 Parcial NP4<br>Ambiental  |             |   |   |
| 624        | EA   | ARUr/UA<br>Arquitectura<br>Residencial<br>Urbana /<br>Urbana Aïllada | Morabito. Casetes del GATCPAC  | 410149,<br>4568417 | 1935                              | Josep Lluís Sert i<br>Josep Torres<br>Clavé | Carrer Alcalde Güell,<br>s/n | Túnel Rat Penat | SU (sòl urbà)<br>D. SISTEMA EQUIPAMENTS<br>D.O. Reserva d'equipament<br>SE Sistemes, Equipaments                      |  | Cap                       | BCIL<br>NP3 Parcial NP4<br>Ambiental |             |   |   |
| 625        | EA   | S Elements<br>Singulars/Mobil<br>iari urbà                           | Jardins del Retiro             | 400347,<br>4565757 | segle XIX,<br>segle XX            | Societat el Retiro                          | Carrer Àngel Vidal, 23       | Casc antic      | SU (sòl urbà)<br>21. VERD PRIVAT  |  | Cap                       | BPU<br>NP4 Ambiental                 |             |   |   |
| 626        | EA   | ARUr/UA<br>Arquitectura<br>Residencial<br>Urbana /<br>Urbana Aïllada | Casa del carrer de Sant Pau, 5 | 400207,<br>4565669 | Època<br>moderna<br>(Segle XVIII) | desconegut                                  | Carrer de Sant Pau, 5        | Casc antic      | SU (sòl urbà)<br>9. NUCLI ANTIC<br>9a. Nucli Antic regulat pel PE del<br>Patrimoni Arq<br>R1 Residencial, Nucli antic | Inclòs en el PEPPAC de Sitges<br>de 1991. L'edificació forma<br>part del conjunt 13. | Cap                       | BCIL<br>NP3 Parcial NP4<br>Ambiental |             |  |  |



QUADRE RESUM DELS CONJUNTS ARQUITECTÒNICS

| N. | CODI | DENOMINACIÓ    | ELEMENTS QUE EL COMPONEN  | UTM   | IN-DRET | POUM SITGES 2006   | PROT. PEPPAC 91 | NÚM. PLÀNOL     | PROT. MODIF. PEPPAC | PLÀNOL EMPLAÇAMENT  | IMATGE 2014-2022 |                            |  |
|----|------|----------------|---|---|---------|--|-----------------|-----------------|---------------------|---|------------------|----------------------------|--|
| 1  | CA   | Conjunt núm. 1 | Casa del carrer de la Davallada, 8 - 10 (Fitxa 97-EA)<br>Casa Aleix Vidal Quadras (Fitxa 98-EA)<br>Casa del carrer de Sant Joan, 5 (Fitxa 283-EA)<br>Casa del carrer de Sant Joan, 7 (Fitxa 284-EA)<br>Carrer de Bernat de Fonollar, 13-21<br>Carrer de la Davallada, 8-22<br>Carrer de Sant Joan, 1-9  |   |         | Puig de Sitges (Fitxa 01-BARP)   |                 | 400508, 4565566 | Nucli Antic         | SU (sòl urbà)<br>D. D. Sistema Equipaments D.3.<br>Equipament associatiu - cultural | CA 1             | NP4 Ambiental<br>NP6 (AEA) | <br>     |
| 2  | CA   | Conjunt núm. 2 | Biblioteca Santiago Rusiñol (Fitxa 7-EA)<br>Casa Lola Anglada (Fitxa 8-EA)<br>Arxiu Històric Municipal (Fitxa 9-EA)<br>Casa Rectoral (Fitxa 10-EA)<br>Maricel Terra (Fitxa 102-EA)<br>Maricel de Mar (Fitxa 103-EA)<br>Museu del Cau Ferrat (Fitxa 104-EA)<br>Cotxeres (Manuel Vidal i Quadras) (Fitxa 105-EA)<br>Casa del carrer de Sant Joan, 2 (Fitxa 279-EA)<br>Casa del carrer de Sant Joan, 4 (Fitxa 280-EA)<br>Casa del carrer de Sant Joan, 8 (Fitxa 281-EA)  | Casa Bonaventura Pla Vigó (Fitxa 282-EA)<br>Església Parroquial Sant Bartomeu i Santa Tecla (Fitxa 339-EA)<br>Carrer de Bernat de Fonollar, 8-10<br>Carrer de la Davallada, 2-6<br>Plaça de l'Ajuntament, 5-20<br>Baluard de Miquel Utrillo, 1-4<br>Carrer de Sant Joan, 2-12<br>Baluard de Vidal Quadras, 1<br>Plaça del Baluard   |         | Puig de Sitges (Fitxa 01-BARP)<br>Monument al Dr. Robert (Fitxa 398-EA)<br>Madrigal (Fitxa 561-EA)<br>Capitells de Maricel (Fitxa 571-EA)<br>Sarcòfag del Racó de la Calma (Fitxa 564-EA)<br>Pintures murals de la Capella de la Mare de Déu de Montserrat (Fitxa 527-EA)<br>Pintures murals de l'absis de la Capella del Santíssim Sagrament (Fitxa 525-EA)<br>Pintures murals del Baptisteri de l'església parroquial de Sitges (Fitxa 526-EA) |                 | 400471, 4565521 | Nucli Antic         | SU (sòl urbà)<br>9. NUCLI ANTIC D.3.<br>Equipament associatiu - cultural            | CA 2             | NP4 Ambiental<br>NP6 (AEA) | <br>     |
| 3  | CA   | Conjunt núm. 3 | Mercat de Sitges (Fitxa 6-EA)<br>Mercat del Peix (Fitxa 6-bis-EA)<br>Casa del carrer d'en Bosc, 1 (Fitxa 60-EA)<br>Casa del carrer d'en Bosc, 5 - 7 (Fitxa 61-EA)<br>Casa del carrer d'en Bosc, 9 (Fitxa 62-EA)<br>Carrer de la Davallada, 1-11<br>Plaça de l'Ajuntament, 11-14<br>Carrer d'en Bosc, 1-19   |   |         | Puig de Sitges (Fitxa 01-BARP)   |                 | 400450, 4565565 | Nucli Antic         | SU (sòl urbà)<br>9. NUCLI ANTIC D.3.<br>Equipament associatiu - cultural            | CA 3             | NP4 Ambiental<br>NP6 (AEA) | <br>     |
| 4  | CA   | Conjunt núm. 4 | Casa de la plaça de l'Ajuntament, 4 (Fitxa 2-EA)<br>Casa de la plaça de l'Ajuntament, 5-6 (Fitxa 3-EA)<br>Casa de la plaça de l'Ajuntament, 7-8 (Fitxa 4-EA)<br>Casa del carrer Major, 3 (Fitxa 145-EA)<br>Casa del carrer Major, 5 (Fitxa 146-EA)<br>Casa del carrer Major, 7 (Fitxa 147-EA)<br>Casa Matilde León (Fitxa 180-EA)<br>Casa Josep Bartrolí Tort (Fitxa 181-EA)<br>Casa Josep Barnet Albareda (Fitxa 340-EA)   | Passeig de la Ribera, 1-3<br>Plaça de l'Ajuntament, 1-9<br>Plaça del Baluard,<br>Carrer Major, 1-7<br>Carrer Nou, 1-17  |         | Puig de Sitges (Fitxa 01-BARP)   |                 | 400385, 4565535 | Nucli Antic         | SU (sòl urbà)<br>9. NUCLI ANTIC 9a. Nucli Antic regulat pel PE del Patrimoni Arq.   | CA 4             | NP4 Ambiental<br>NP6 (AEA) | <br>   |
| 5  | CA   | Conjunt núm. 5 | Casa Josep Busquets (Fitxa 5-EA)<br>Casa del carrer de l'Aigua, 10 (Fitxa 21-EA)<br>Casa del carrer de l'Aigua, 18 (Fitxa 22-EA)<br>Casa Raventós (Fitxa 23-EA)<br>Casa del carrer de l'Aigua, 22 (Fitxa 24-EA)<br>Casa del carrer de Barcelona, 2 (Fitxa 39-EA)<br>Casa del carrer de Barcelona, 4-6 (Fitxa 40-EA)<br>Casa del carrer de Barcelona, 8-10 (Fitxa 41-EA)<br>Casa del carrer de Barcelona, 12 (Fitxa 42-EA)<br>Casa del carrer de Barcelona, 16 (Fitxa 43-EA)<br>Casa del carrer de Barcelona, 18 (Fitxa 44-EA) | Casa del carrer de Barcelona, 22 (Fitxa 45-EA)<br>Casa del carrer d'en Bosc, 4 (Fitxa 063-EA)<br>Casa del carrer d'en Bosc, 6 - 8 (Fitxa64-EA)<br>Palau del Rei Moro (Fitxa65-EA)<br>Casa del carrer d'en Bosc, 14 (Fitxa66-EA)<br>Casa del carrer d'en Bosc, 16 (Fitxa67-EA)<br>Casa del carrer d'en Bosc, 18 (Fitxa68-EA)<br>Casa Folch i Torres (Fitxa 96-EA)<br>Casa Maria Robert (Fitxa 164-EA)<br>Casa del carrer Major, 4 - 6 (Fitxa 165-EA)<br>Casa del carrer Major, 8 - 10 (Fitxa 166-EA) |         | Puig de Sitges (Fitxa 01-BARP)<br>Casa Josep Busquets (Fitxa 5-EA)<br>Puig de Sitges (Fitxa 01-BARP)<br>Casa Anna Galdeano (Fitxa 588-EA)<br>Antic comerç del c. Major, 8-10 (Fitxa 567-EA)<br>Carrer de Barcelona, 2-24<br>Carrer de l'Aigua, 10-30<br>Plaça de l'Ajuntament, 10<br>Carrer de Sant Domingo, 2-8<br>Carrer d'en Bosc 2-26<br>La Vall<br>Carrer Major 2-10  |                 | 400430, 4565603 | Nucli Antic         | SU (sòl urbà)<br>D. Sistema Equipaments D.0. Reserva equipament                     | CA 5             | NP4 Ambiental<br>NP6 (AEA) | <br> |
| 6  | CA   | Conjunt núm. 6 | Casa del carrer Major, 9 (Fitxa 148-EA)<br>Casa del carrer Major, 11 (Fitxa 149-EA)<br>Casa Manuel Pascual (Fitxa 150-EA)<br>Casa Sebastià Sans Bori (Fitxa 151-EA)<br>Casa del carrer Nou, 6 (Fitxa 182-EA)<br>Casa del carrer Nou, 8 (Fitxa 183-EA)<br>Casa del carrer Nou, 16 (Fitxa 184-EA)<br>Casa del carrer Nou, 18 (Fitxa 185-EA)<br>Casa del carrer Nou, 20-22 (Fitxa 186-1-EA)<br>Casa del p. de la Ribera, 4 (Fitxa 186-2-EA)<br>Casa del p. de la Ribera, 5 (Fitxa 186-3-EA)                                      | Casa del carrer d'en Tacó, 5 (Fitxa 315-EA)<br>Casa del carrer d'en Tacó, 7 (Fitxa 316-EA)<br>Casa del carrer d'en Tacó, 9 (Fitxa 317-EA)<br>Casa del carrer d'en Tacó, 11 (Fitxa 318-EA)<br>Casa del carrer d'en Tacó, 13 (Fitxa 319-EA)<br>Casa Josep Vias (Fitxa 320-EA)<br>Casa del carrer d'en Tacó, 17 (Fitxa 321-EA)<br>Passeig de la Ribera, 4-7<br>Carrer d'en Tacó, 1-23<br>Carrer Major, 9-17<br>Carrer Nou, 2-22  |         | Puig de Sitges (Fitxa 01-BARP)   |                 | 400341, 4565577 | Nucli Antic         | SU (sòl urbà)<br>9. NUCLI ANTIC 9a. Nucli Antic regulat pel PE del Patrimoni Arq.   | CA 6             | NP4 Ambiental<br>NP6 (AEA) | <br> |
| 7  | CA   | Conjunt núm. 7 | Casa del carrer de l'Aigua, 8 (Fitxa 20-EA)<br>Casa del carrer Major, 12 (Fitxa 167-EA)<br>Casa del carrer Major, 14 (Fitxa 168-EA)<br>Casa del carrer Major, 16 (Fitxa 169-EA)<br>Casa del carrer Major, 22 (Fitxa 170-EA)<br>Carrer de l'Aigua, 2-8<br>Carrer de Sant Domingo, 1-9<br>Carrer Major, 12-22   |   |         | Puig de Sitges (Fitxa 01-BARP)   |                 | 400371, 4565613 | Nucli Antic         | SU (sòl urbà)<br>9. NUCLI ANTIC 9a. Nucli Antic regulat pel PE del Patrimoni Arq.   | CA 7             | NP4 Ambiental<br>NP6 (AEA) | <br> |










QUADRE RESUM DELS CONJUNTS ARQUITECTÒNICS

| N. | CODI | DENOMINACIÓ     | ELEMENTS QUE EL COMPONEN  | UTM                | IN-DRET     | POUM SITGES 2006   | PROT. PEPPAC 91 | NÚM. PLÀNOL                   | PROT. MODIF. PEPPAC | PLÀNOL EMPLAÇAMENT | IMATGE 2014-2022 |
|----|------|-----------------|---|--------------------|-------------|--|-----------------|-------------------------------|---------------------|--------------------|------------------|
| 8  | CA   | Conjunt núm. 8  | <p>Casa del carrer Major, 19 (Fitxa 152-EA)<br/>Casa Gorgas (Fitxa 153-EA)<br/>Casa Joaquim Duran Barraquer (Fitxa 154-EA)<br/>Casa del carrer d'en Tacó, 4 (Fitxa 323-EA)<br/>Casa del carrer d'en Tacó, 6 (Fitxa 324-EA)<br/>Casa del carrer d'en Tacó, 8 (Fitxa 325-EA)<br/>Casa del carrer d'en Tacó, 10 (Fitxa 326-EA)<br/>Casa del carrer d'en Tacó, 12 (Fitxa 327-EA)<br/>Casa Felicià Ferrer Serret (Fitxa 69-EA)<br/>Casa del carrer de la Carreta, 7 (Fitxa 70-EA)<br/>Casa del carrer de la Carreta, 9 (Fitxa 71-EA)</p> <p>Casa del carrer de la Carreta, 11 (Fitxa 72-EA)<br/>Casa del carrer de la Carreta, 13 (Fitxa 73-EA)<br/>Casa del carrer de la Carreta, 15 (Fitxa 74-EA)<br/>Casa del carrer de la Carreta, 17 (Fitxa 75-EA)<br/>Casa del carrer de la Carreta, 19 (Fitxa 76-EA)<br/>Casa del carrer de la Carreta, 21 (Fitxa 77-EA)<br/>Casa del carrer de la Carreta, 29 (Fitxa 78-EA)<br/>Casa del carrer de la Carreta, 31 (Fitxa 79-EA)<br/>Casa del carrer de la Carreta, 33 (Fitxa 80-EA)<br/>Casa del carrer de la Carreta, 35 (Fitxa 81-EA)<br/>Casa del carrer de la Carreta, 37 (Fitxa 82-EA)</p> <p>Casa del c. de la Carreta, 39 (Fitxa 83-EA)<br/>Casa del carrer d'en Tacó, 14 (Fitxa 328-EA)<br/>Casa del carrer d'en Tacó, 16 (Fitxa 329-EA)<br/>Casa del carrer d'en Tacó, 18 (Fitxa 330-EA)<br/>Casa del carrer d'en Tacó, 20 (Fitxa 331-EA)<br/>Casa del carrer d'en Tacó, 22 (Fitxa 332-EA)<br/>Casa del carrer d'en Tacó, 24 (Fitxa 333-EA)<br/>Casa del carrer d'en Tacó, 26 (Fitxa 334-EA)<br/>Casa del carrer d'en Tacó, 28 (Fitxa 335-EA)<br/>Casa del p. de la Ribera, 11 -12 (Fitxa 341-EA)<br/>Casa del p. de la Ribera, 9 (Fitxa 461-EA)</p> <p>Carrer de la Carreta, 1-41<br/>Passeig de la Ribera, 8-12<br/>Carrer d'en Tacó, 2-30<br/>Carrer Major, 19-23<br/>Puig de Sitges (Fitxa 01-BARP)</p> | 400310,<br>4565591 | Nucli Antic | SU (sòl urbà)<br>9. NUCLI ANTIC<br>9a. Nucli Antic regulat pel PE del Patrimoni Arq. | CA 8            | NP4<br>Ambiental<br>NP6 (AEA) |                     |                    |                  |
| 9  | CA   | Conjunt núm. 9  | <p>Casa del carrer de l'Aigua, 3 (Fitxa 14-EA)<br/>Casa del carrer de l'Aigua, 9 (Fitxa 15-EA)<br/>Casa del carrer de l'Aigua, 11 (Fitxa 16-EA)<br/>Casa del carrer de l'Aigua, 13 (Fitxa 17-EA)<br/>Casa Antoni Almirall Selva (Fitxa 18-EA)<br/>Casa del carrer de l'Aigua, 19 - 23 (Fitxa 19-EA)<br/>Casa Bartomeu Misas i Roses (Fitxa 171-EA)<br/>Casa Josep Boniquet (Fitxa 172-EA)<br/>Casa Sardà (Fitxa 173-EA)<br/>Casa Joan Tarrida Màrmol (Fitxa 174-EA)<br/>Casa Vidal Ribas (Fitxa 175-EA)</p> <p>Casa del carrer Major, 46 (Fitxa 176-EA)<br/>Casa del carrer Major, 48 (Fitxa 177-EA)<br/>Casa del carrer Major, 50 (Fitxa 178-EA)<br/>Casa del carrer Major, 52 (Fitxa 179-EA)<br/>Casa Bartomeu Carbonell (Fitxa 393-EA)<br/>Antic comerç "La Estrella" (Fitxa 569-EA)<br/>Casa del carrer Major, 40 (Fitxa 596-EA)<br/>Carrer d'Àngel Vidal, 2 i 40<br/>Carrer de l'Aigua, 1-23<br/>Plaça del Cap de la Vila, 7-8<br/>Carrer Major, 24-60</p> <p>Sitja de la plaça del Cap de la Vila (Fitxa 03-BARP)</p>   | 400341,<br>4565661 | Nucli Antic | SU (sòl urbà)<br>9. NUCLI ANTIC<br>9a. i 9b. Nucli Antic regulat pel P.E.P. Arq.     | CA 9            | NP4<br>Ambiental              |                     |                    |                  |
| 10 | CA   | Conjunt núm. 10 | <p>Casa del carrer de la Carreta, 6 (Fitxa 84-EA)<br/>Casa del carrer de la Carreta, 8 (Fitxa 85-EA)<br/>Casa del carrer de la Carreta, 10 (Fitxa 86-EA)<br/>Casa del carrer de la Carreta, 12 (Fitxa 87-EA)<br/>Casa del carrer de la Carreta, 14 (Fitxa 88-EA)<br/>Casa del carrer de la Carreta, 16 (Fitxa 89-EA)<br/>Casa del carrer de la Carreta, 18 (Fitxa 90-EA)<br/>Casa del carrer de la Carreta, 20 (Fitxa 91-EA)<br/>Casa Sofia Puig (Fitxa 92-EA)<br/>Casa del carrer de la Carreta, 26 (Fitxa 93-EA)<br/>Casa del carrer de la Carreta, 30 (Fitxa 94-EA)</p> <p>Casa del carrer de la Carreta, 32 (Fitxa 95-EA)<br/>Casa Felicià Serret de Ferret (Fitxa 155-EA)<br/>Casa del carrer Major, 27 (Fitxa 156-EA)<br/>Casa del carrer Major, 29 (Fitxa 157-EA)<br/>Can Falç (Fitxa 342-EA)<br/>Carrer de la Carreta, 2-36<br/>Passeig de la Ribera, 13-14<br/>Passatge de Mossèn Fèlix Clarà, 16<br/>Carrer de Pau Barrabeitg, 1-13<br/>Carrer Major, 25-31</p> <p>Puig de Sitges (Fitxa 01-BARP)</p>   | 400285,<br>4565603 | Nucli Antic | SU (sòl urbà)<br>9. NUCLI ANTIC<br>9a. Nucli Antic regulat pel PE del Patrimoni Arq. | CA 10           | NP4<br>Ambiental<br>NP6 (AEA) |                     |                    |                  |
| 11 | CA   | Conjunt núm. 11 | <p>Casa del carrer Major, 33 (Fitxa 158-EA)<br/>Casa del carrer Major, 35 (Fitxa 159-EA)<br/>Casa del carrer Major, 37 (Fitxa 160-EA)<br/>Carrer de Mossèn Fèlix Clarà, 1-5<br/>Carrer de Pau Barrabeitg, 2-4<br/>Carrer Major, 33-37</p>   | 400287,<br>4565650 | Nucli Antic | SU (sòl urbà)<br>9. NUCLI ANTIC<br>9a. Nucli Antic regulat pel PE del Patrimoni Arq. | CA 11           | NP4<br>Ambiental              |                     |                    |                  |
| 12 | CA   | Conjunt núm. 12 | <p>Casa del carrer Major, 41 (Fitxa 161-EA)<br/>Casa Salvadora Font Dalmau (Fitxa 162-EA)<br/>Casa Josep Planas Robert (Fitxa 163-EA)<br/>Casa J. Ferrer i de Querol (Fitxa 187-EA)<br/>Correló de Can Falç, 1-3<br/>Carrer de les Parellades, 1-3<br/>Passatge de Mossèn Fèlix Clarà, 2-4<br/>Plaça del Cap de la Vila, 9<br/>Carrer Major, 39-51</p> <p>Sitja de la plaça del Cap de la Vila (Fitxa 03-BARP)</p>  | 400247,<br>4565675 | Nucli Antic | SU (sòl urbà)<br>9. NUCLI ANTIC<br>9a. Nucli Antic regulat pel PE del Patrimoni Arq. | CA 12           | NP4<br>Ambiental              |                     |                    |                  |
| 13 | CA   | Conjunt núm. 13 | <p>Casa del carrer de les Parellades, 5 (Fitxa 188-EA)<br/>Casa Dolors Vidal de Utrillo (Fitxa 286-EA)<br/>Casa del carrer de Sant Pau, 9 (Fitxa 287-EA)<br/>Casa del carrer de Sant Pau, 23 (Fitxa 288-EA)<br/>Casa del carrer de Sant Pau, 25 (Fitxa 289-EA)<br/>Casa del carrer de Sant Pau, 29 (Fitxa 290-EA)<br/>Casa Llorenç Montserrat (Fitxa 291-EA)<br/>Casa del carrer de Sant Pau, 45 (Fitxa 292-EA)<br/>Casa Antoni Serra Ferrer (Fitxa 343-EA)<br/>Casa Francesc Robert Yarzabal (Fitxa 344-EA)<br/>Casa Simó Llauredó i Josepa Planas (Fitxa 345-EA)</p> <p>Correló de Can Falç, 2-8<br/>Passeig de la Ribera, 15-20<br/>Carrer de les Parellades, 5<br/>Carrer de Sant Pau, 1-49<br/>Carrer Sant pau (fitxa 626 EA)</p>  | 400215,<br>4565611 | Nucli Antic | SU (sòl urbà)<br>9. NUCLI ANTIC<br>9a. Nucli Antic regulat pel PE del Patrimoni Arq. | CA 13           | NP4<br>Ambiental              |                     |                    |                  |
| 14 | CA   | Conjunt núm. 14 | <p>Casa Joan Pintó (Fitxa 189-EA)<br/>Casa del carrer de les Parellades, 9 (Fitxa 190-EA)<br/>Casa Vilanova Massó (Fitxa 191-EA)<br/>Casa del carrer de Sant Pau, 8 (Fitxa 293-EA)<br/>Casa del carrer de Sant Pau, 20 (Fitxa 294-EA)<br/>Casa Agustí Amell i Milà (Fitxa 295-EA)<br/>Casa del carrer de Sant Pau, 26 (Fitxa 296-EA)<br/>Casa del carrer de Sant Pere, 7 (Fitxa 297-EA)<br/>Casa del carrer de Sant Pere, 9 (Fitxa 298-EA)<br/>Casa del carrer de Sant Pere, 11 (Fitxa 299-EA)</p> <p>Casa Josep Robert (Fitxa 300-EA)<br/>Jardí de la Casa Amell (Fitxa 301-EA)<br/>Casa del carrer de Sant Pere, 27 (Fitxa 302-EA)<br/>Casa Marina Planas (Fitxa 346-EA)<br/>Casa Joaquim i Magí Pla Solé (Fitxa 347-EA)<br/>Passeig de la Ribera, 21-24<br/>Carrer de les Parellades, 7-11<br/>Carrer de Sant Pau, 2-40<br/>Carrer de Sant Pere, 1-33</p>  | 400177,<br>4565617 | Nucli Antic | SU (sòl urbà)<br>9. NUCLI ANTIC<br>9a. Nucli Antic regulat pel PE del Patrimoni Arq. | CA 14           | NP4<br>Ambiental              |                     |                    |                  |





















QUADRE RESUM DELS CONJUNTS ARQUITECTÒNICS

| N. | CODI | DENOMINACIÓ     | ELEMENTS QUE EL COMPONEN  | UTM  | IN-DRET  | POUM SITGES 2006 | PROT. PEPPAC 91 | NÚM. PLÀNOL     | PROT. MODIF. PEPPAC  | PLÀNOL EMPLAÇAMENT   | IMATGE 2014-2022 |   |   |
|----|------|-----------------|---|--|--|------------------|-----------------|-----------------|--|--|------------------|---|---|
| 15 | CA   | Conjunt núm. 15 | <p>Casa Pilar Parellada (Fitxa 353-EA)<br/>                     Casa Dolors Gili Casanovas (Fitxa 354-EA)<br/>                     Casa Llorenç Montserrat (Fitxa 355-EA)<br/>                     Casa Lúcia Catasús Soler (Fitxa 356-EA)<br/>                     Casa Josep Urgell Vidal (Fitxa 357-EA)<br/>                     Casa del passeig de la Ribera, 58 - 59 (Fitxa 358-EA)<br/>                     Casa Àngela Milà Pascual (Fitxa 359-EA)<br/>                     Hostal (Fitxa 360-EA)<br/>                     Hostal (Fitxa 361-EA)<br/>                     Hostal Bravo (Fitxa 362-EA)<br/>                     Hostal Catalina (Fitxa 363-EA)</p>   | Passeig de la Ribera, 49-68  |  |                  | 399928, 4565477 | Nucli Antic     | SU (sòl urbà)<br>9. NUCLI ANTIC  | CA 15  | NP4 Ambiental    |    |   |
| 16 | CA   | Conjunt núm. 16 | <p>Casa J. Massó Matalí (Fitxa 193-EA)<br/>                     Casa del carrer les Parellades, 4 - 6 (Fitxa 194-EA)<br/>                     Casa Francesc Ferret i Obrador (Fitxa 195-EA)<br/>                     Casa del carrer de les Parellades, 12 (Fitxa 196-EA)<br/>                     Casa del carrer de les Parellades, 14 (Fitxa 197-EA)<br/>                     Casa Joaquim Miró (Fitxa 198-EA)<br/>                     Casa Montaner (Fitxa 199-EA)<br/>                     Casa del carrer de les Parellades, 26 (Fitxa 200-EA)<br/>                     Casa Ferran (Fitxa 201-EA)<br/>                     Casa del carrer de les Parellades, 36 (Fitxa 202-EA)<br/>                     Casa del carrer de les Parellades, 38 (Fitxa 203-EA)</p>   | <p>Casa Francesc Ferret Obrador (Fitxa 250-EA)<br/>                     Casa del carrer de Sant Francesc, 7 (Fitxa 251-EA)<br/>                     Casa del c. de Sant Francesc, 9 - 11 (Fitxa 252-EA)<br/>                     Casa del carrer de Sant Gaudenci, 4 (Fitxa 265-EA)<br/>                     Casa del carrer de Sant Gaudenci, 6 (Fitxa 266-EA)<br/>                     Casa del carrer de Sant Gaudenci, 8 (Fitxa 267-EA)<br/>                     Casa del c. de Sant Gaudenci, 10 (Fitxa 268-EA)<br/>                     Casa Calsamiglia (Fitxa 269-EA)<br/>                     Casa del c. de Sant Gaudenci, 14 (Fitxa 270-EA)</p> | <p>Antic comerç de la Casa J. Massó Matalí (Fitxa 568-EA)<br/>                     Antic comerç de la Casa Francesc Ferret Obrador (Fitxa 570-EA)<br/>                     Sitja de la plaça del Cap de la Vila (Fitxa 03-BARP)<br/>                     Carrer de les Parellades, 2-40<br/>                     Carrer de Sant Francesc, 1-15<br/>                     Carrer de Sant Gaudenci, 2-20<br/>                     Carrer de Sant Josep, 2-8</p> |                  | 400152, 4565730 | Nucli Antic     | SU (sòl urbà)<br>9. NUCLI ANTIC<br>9a. Nucli Antic regulat pel PE del Patrimoni Arq. | CA 16  | NP4 Ambiental    |    |   |
| 17 | CA   | Conjunt núm. 17 | <p>Lòggia (Fitxa 129-EA)<br/>                     Casa Josep Amell i Milà (Fitxa 216-EA)<br/>                     Casa del carrer de Sant Bartomeu, 5 (Fitxa 217-EA)<br/>                     Casa Joan Catasús (Fitxa 218-EA)<br/>                     Casa del carrer de Sant Bartomeu, 9 (Fitxa 219-EA)<br/>                     Casa del carrer de Sant Bartomeu, 15 (Fitxa 220-EA)<br/>                     Casa del carrer de Sant Bartomeu, 17 (Fitxa 221-EA)<br/>                     Casa del carrer de Sant Bartomeu, 19 (Fitxa 222-EA)<br/>                     Casa Salomé Nicolau (Fitxa 256-EA)<br/>                     Casa del carrer de Sant Francesc, 20 (Fitxa 257-EA)<br/>                     Casa del carrer de Sant Francesc, 22 (Fitxa 258-EA)</p> | <p>Casa Francesc Ferrer (Fitxa 259-EA)<br/>                     Casa Josep Manual (Fitxa 260-EA)<br/>                     Sitja de la plaça del Cap de la Vila (Fitxa 03-BARP)<br/>                     Carrer de Jesús, 1<br/>                     Carrer de Sant Bartomeu, 1-25<br/>                     Carrer de Sant Francesc, 2-32<br/>                     Carrer de Sant Gaudenci, 22-26<br/>                     Plaça del Cap de la Vila, 1-5</p>  |  |                  | 400212, 4565757 | Nucli Antic     | SU (sòl urbà)<br>9. NUCLI ANTIC<br>9a. Nucli Antic regulat pel PE del Patrimoni Arq. | CA 17  | NP4 Ambiental    |    |   |
| 18 | CA   | Conjunt núm. 18 | <p>Casa Antoni Robert Camps (Fitxa 118-EA)<br/>                     Casa Jaume Suñé Juncosa (Fitxa 119-EA)<br/>                     Casa del carrer de l'Illa de Cuba, 19 (Fitxa 120-EA)<br/>                     Casa Planas (Fitxa 121-EA)<br/>                     Casa Ballester (Fitxa 225-EA)<br/>                     Casa Lafarga (Fitxa 226-EA)<br/>                     Casa del carrer de Sant Bartomeu, 16 (Fitxa 227-EA)<br/>                     Casa del carrer de Sant Bartomeu, 18 - 20 (Fitxa 228-EA)<br/>                     Casa Daniel Robert (Fitxa 229-EA)</p>  | <p>Casa Josep Carbonell i Mussons (Fitxa 230-EA)<br/>                     Casa Pere Carreras Robert (Fitxa 231-EA)<br/>                     Carrer de Jesús, 3-13<br/>                     Carrer de l'Illa de Cuba, 1-21<br/>                     Carrer de Sant Bartomeu, 2-28<br/>                     Carrer de Sant Gaudenci, 28-34</p>   |  |                  | 400244, 4565793 | Nucli Antic     | SU (sòl urbà)<br>9. NUCLI ANTIC<br>9a. Nucli Antic regulat pel PE del Patrimoni Arq. | CA 18  | NP4 Ambiental    |  |   |
| 19 | CA   | Conjunt núm. 19 | <p>Casa del carrer de Jesús, 58 - 60 (Fitxa 141-EA)<br/>                     Casa del carrer de Sant Sebastià, 6 (Fitxa 310-EA)<br/>                     Casa del carrer de Sant Sebastià, 8 (Fitxa 311-EA)<br/>                     Casa del carrer de Sant Sebastià, 10 (Fitxa 312-EA)<br/>                     Casa del carrer de Sant Sebastià, 22 - 30 (Fitxa 313-EA)<br/>                     Carrer de Jesús, 58 - 62<br/>                     Carrer de Sant Sebastià, 2 - 30</p>   |  |  |                  |                 | 400431, 4565794 | Nucli Antic  | SU (sòl urbà)<br>9. NUCLI ANTIC<br>9a. Nucli Antic regulat pel PE del Patrimoni Arq. | CA 19            | NP4 Ambiental   |  |
| 20 | CA   | Conjunt núm. 20 | <p>Casa A. Panyella (Fitxa 305-EA)<br/>                     Casa del carrer de Sant Sebastià, 5 (Fitxa 306-EA)<br/>                     Casa del carrer de Sant Sebastià, 7 - 13 bis (Fitxa 307-EA)<br/>                     Casa del carrer de Sant Sebastià, 25 - 29 (Fitxa 308-EA)<br/>                     Casa del carrer de Sant Sebastià, 33 (Fitxa 309-EA)<br/>                     Carrer de Jesús, 64-66<br/>                     Carrer de Rafael Llopart, 22-54<br/>                     Carrer de Sant Sebastià, 1-33</p>  |  |  |                  |                 | 400454, 4565811 | Nucli Antic  | SU (sòl urbà)<br>9. NUCLI ANTIC<br>9a. Nucli Antic regulat pel PE del Patrimoni Arq. | CA 20            | NP4 Ambiental   |  |
| 21 | CA   | Conjunt núm. 21 | <p>Casa del carrer de l'Illa de Cuba, 25 (Fitxa 122-EA)<br/>                     Casa Bonaventura Blay (Fitxa 123-EA)<br/>                     Casa Francesc Carreras Robert (Fitxa 124-EA)<br/>                     Casa del carrer de Sant Bartomeu, 30 (Fitxa 232-EA)<br/>                     Casa del carrer de Sant Bartomeu, 36 (Fitxa 233-EA)<br/>                     Casa del carrer de Sant Bartomeu, 38 (Fitxa 234-EA)<br/>                     Casa Arias (Fitxa 264-EA)<br/>                     Carrer de l'Illa de Cuba, 23-41<br/>                     Carrer de Sant Bartomeu, 30-38<br/>                     Carrer de Sant Gaudenci, 21-27</p>  |  |  |                  |                 | 400212, 4565862 | Nucli Antic  | SU (sòl urbà)<br>9. NUCLI ANTIC<br>9a. Nucli Antic regulat pel PE del Patrimoni Arq. | CA 21            | NP4 Ambiental   |  |











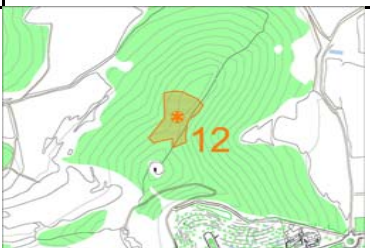



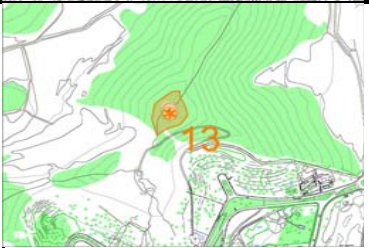



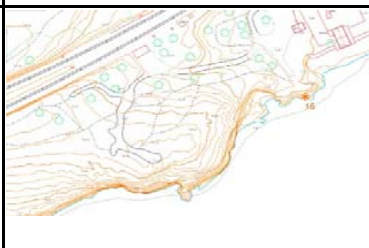



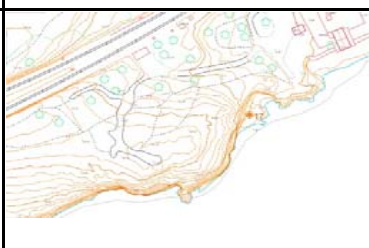

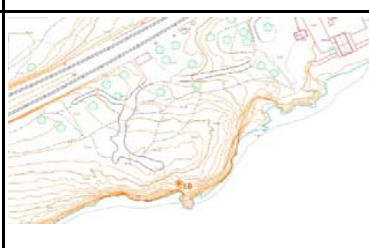

QUADRE RESUM DELS CONJUNTS ARQUITECTÒNICS

| N. | CODI | DENOMINACIÓ                            | ELEMENTS QUE EL COMPONEN  | UTM   | IN-DRET   | POUM SITGES 2006 | PROT. PEPPAC 91 | NÚM. PLÀNOL     | PROT. MODIF. PEPPAC | PLÀNOL EMPLAÇAMENT   | IMATGE 2014-2022 |       |                               |   |   |
|----|------|--|---|---|---|------------------|-----------------|-----------------|---------------------|--|------------------|-------|-------------------------------|---|---|
| 22 | CA   | Conjunt núm. 22                        | Casa del carrer del Port de n'Alegre, 61 - 65 (Fitxa 212-EA)<br>Villa M. Luisa Villa Cinta (Fitxa 213-EA)<br>Casa del carrer del Port de n'Alegre, 71 (Fitxa 214-EA)<br>Carrer de l'Onze de Setembre, 20<br>Carrer del Mestre Magí Casanovas, 27<br>Carrer del Port de n'Alegre, 53-71  |   |   |                  |                 | 400698, 4565693 | Nucli Antic         | SU (sòl urbà)<br>10. EDIFICACIÓ SEGONS ALINIACIÓ A VIAL<br>10b. Edificació alineada de PB+3PP (sense àtic) |                  | CA 22 | NP4 Ambiental                 |  |  |
| 23 | CA   | Conjunt del Carrer de Sant Muç         | Los Negros (Fitxa 619-EA)<br>Apartaments Barbacoa (Fitxa 619-EA)<br>El Gorrión (Fitxa 619-EA)<br>Villa saudade (Fitxa 619-EA)<br>Casa Clarasó (Fitxa 619-EA)<br>Casa Sant Muç (Fitxa 431-EA)  |   |   |                  |                 | 399820, 4565600 | Barri de Sant Muç   | SU (sòl urbà)<br>15. CIUTAT JARDÍ SEMINTENSIVA R6 Residencial, Cases aïllades                              |                  | CA 23 | NP3 Parcial i NP4 Ambiental   |  |  |
| 24 | CA   | Conjunt del Poblat mariner d'Aiguadolç | Residències Plaça del Patró Llorenç Falç<br>Residències Passeig Drassanes<br>Residències Plaça d'En Bernardillo<br>Residències Plaça dels Calafats<br>Residències Carrer Patró Pere Anton Ferret<br>Residències Plaça del Síndic<br>Residències Plaça de la Brúixola<br>Residències Carrer dels Bergantins<br>Residències Carrer del Patró Josep Fabregas<br>Residències Carrer de la Nansa | Residències Carrer del Llagut Vinyet<br>Residències Plaça del Consell<br>Residències Pont dels Jurats<br>Residències Pont del Consell<br>Residències Passatge Trinquet<br>Residències Pont del Batlle<br>Residències Pont de l'Almoiner<br>Residències Plaça de Sant Elm<br>Residències Plaça del Mestre d'Aixa<br>Residències Carrer del Patró Antoni Aldibert | Residències Pont del Clavari<br>Residències Passatge de la Messana<br>Residències Carrer del Patró Pelegrí Bori |                  |                 | 401529, 4565529 | Aiguadolç           | SU (sòl urbà)<br>B5 PORTUARI<br>P2. Ports esportius  |                  | CA 24 | NP2 Conservació NP4 Ambiental |  |  |

| NÚM. ELEM. | CODI | CLASSIFICACIÓ          | DENOMINACIÓ                             | UTM             | ÈPOCA   | ADREÇA                          | INDRET                | POUM SITGES 2006   | ALTRES PROT.  | PROTECCIÓ PEPPAC - 91 | PROTECCIÓ MODIF. PEPPAC | NÚM. PLÀNOL | PLÀNOL EMPLAÇAMENT  | IMATGE 2014-2022  |
|------------|------|------------------------|---|-----------------|---|---------------------------------|-----------------------|--|---|-----------------------|-------------------------|-------------|---|---|
| 01         | BARP | Jaciments arqueològics | Puig de Sitges; El Baluard              | 400429, 4565533 | Segles VII/VI aC – XXI  |                                 | Nucli antic de Sitges | SU (sòl urbà)<br>9. NUCLI ANTIC  | Carta Arqueològica de Sitges.2001. núm. 18, 29, 30, 31 i 32.<br>Inventari del Patrimoni Cultural del municipi de Sitges. Fitxa núm. 519 |                       | BCIL<br>NP1 i NP6 (AEA) | JA 2        |    |    |
| 02         | BARP | Jaciments arqueològics | Habitatge del carrer Mossèn Fèlix Clarà | 400273, 4565600 | Segles XVI – XIX dC   | Passatge de Mossèn Clarà, 12-14 |                       | SU (sòl urbà)<br>9. NUCLI ANTIC<br>9b. Nucli Antic regulat pel PE del Patrimoni Arq.                     |   |                       | BPU<br>NP5 Documental   | JA 2        |    |    |
| 03         | BARP | Jaciments arqueològics | Sitja de la plaça del Cap de la Vila    | 400232, 4565702 | Indeterminada, probablement feta al segle XVIII. L'estrat d'amortització trobat data de l'any 1932. |                                 |                       | SU (sòl urbà)<br>B. SISTEMA DE COMUNICACIONS<br>B.1. Xarxa viària territorial                            |   |                       | BPU<br>NP6 (AEA)        | JA 2        |   |   |
| 04         | BARP | Jaciments arqueològics | El Vinyet                               | 398732, 4565437 | Darrer quart del segle I aC – V dC.   |                                 |                       | SUD (urbanitzable delimitat)<br>URBANITZABLE DELIMITAT   | Carta Arqueològica de Sitges.2001. núm. 27<br>Inventari del Patrimoni Cultural del municipi de Sitges. Fitxa núm. 528                   |                       | BCIL<br>NP1 i NP6 (AEA) | JA 1        |  |  |
| 05         | BARP | Jaciments arqueològics | Les Forques                             | 401318, 4565840 | Segles IV aC i I aC.– II dC.  |                                 |                       | SU (sòl urbà)<br>10. EDIFICACIÓ SEGONS ALINIACIÓ A VIAL<br>10a. Edificació alineada de PB+2PP (amb àtic) | Carta Arqueològica de Sitges.2001. núm. 1<br>Inventari del Patrimoni Cultural del municipi de Sitges. Fitxa núm. 502                    |                       | BCIL<br>NP1 i NP6 (AEA) | JA 2        |  |  |
| 06         | BARP | Jaciments arqueològics | Peu de Sant Isidre                      | 401294, 4566193 | Segles VII – I aC.  |                                 |                       | SUD (urbanitzable delimitat)<br>33. DESENVOLUPAMENT ACTIVITAT ECONÒMICA<br>33. Amb PPU aprovat           | Carta Arqueològica de Sitges.2001. núm. 22<br>Inventari del Patrimoni Cultural del municipi de Sitges. Fitxa núm. 523                   |                       | BCIL<br>NP1 i NP6 (AEA) | JA 2        |  |  |





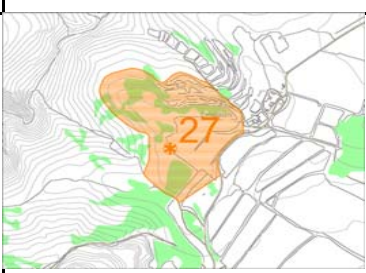

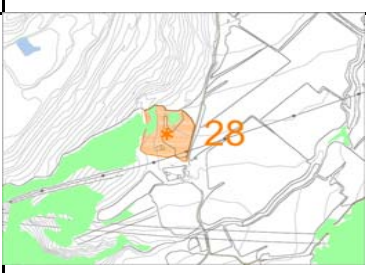

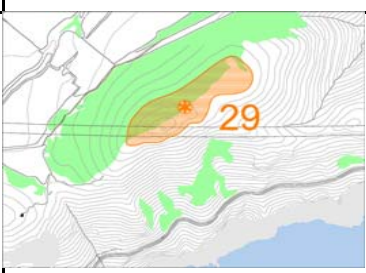





| NÚM ELEM. | CODI | CLASSIFICACIÓ          | DENOMINACIÓ  | UTM             | ÈPOCA                                  | ADREÇA | INDRET            | POUM SITGES 2006  | ALTRES PROT.  | PROTECCIÓ PEPPAC - 91 | PROTECCIÓ MODIF. PEPPAC | NÚM. PLÀNOL | PLÀNOL EMPLAÇAMENT  | IMATGE 2014-2022  |
|-----------|------|------------------------|--|-----------------|--|--------|-------------------|---|---|-----------------------|-------------------------|-------------|---|---|
| 07        | BARP | Jaciments arqueològics | Ca la Blanca; El Rocà, Sector PPU6 la Bòvila II                            | 400184, 4566851 | Segles I aC – III dC.                  |        |                   | SUZ (sòl urbanitzable)<br>URBANITZABLE DELIMITAT  | Carta Arqueològica de Sitges.2001. núm. 19<br>Inventari del Patrimoni Cultural del municipi de Sitges.<br>Fitxa núm. 520            |                       | BCIL<br>NP1 i NP6 (AEA) | JA 2        |    |    |
| 08        | BARP | Jaciments arqueològics | Les Pruelles / Casa de les Pruelles; Les Prubelles / Casa de les Prubelles | 400356, 4567126 | segles IX aC – I aC.                   |        |                   | SNU (sòl no urbanitzable)<br>25. ESPAIS NATURALS PROTEGITS<br>SRP-C1 (Sòl No Urbanitzable<br>Costaner C1)           | Carta Arqueològica de Sitges.2001. núm. 15 i 20<br>Inventari del Patrimoni Cultural del municipi de Sitges.<br>Fitxa núm. 516 i 521 |                       | BCIL<br>NP1 i NP6 (AEA) | JA 2        |    |    |
| 09        | BARP | Jaciments arqueològics | Fondo de Sant Quintí   | 400640, 4566834 | Segles III aC – II dC.                 |        |                   | SNU (sòl no urbanitzable)<br>24. PAISATGÍSTIC I ECOLÒGIC DE<br>VALOR<br>SRP-C3 (Sòl No Urbanitzable<br>Costaner C3) | Carta Arqueològica de Sitges.2001. núm. 11<br>Inventari del Patrimoni Cultural del municipi de Sitges.<br>Fitxa núm. 512            |                       | BCIL<br>NP1 i NP6 (AEA) | JA 2        |   |   |
| 10        | BARP | Jaciments arqueològics | Mas dels Pins  | 401081, 4566591 | Segles VII/VI aC – darreries del I aC. |        |                   | SNC (urbà no consolidat)<br>A. SISTEMES ESPAIS LLIURES<br>A.2 Parcs, jardins i places públiques                     | Carta Arqueològica de Sitges.2001. núm. 2<br>Inventari del Patrimoni Cultural del municipi de Sitges.<br>Fitxa núm. 503             |                       | BCIL<br>NP1 i NP6 (AEA) | JA 2        |  |  |
| 11        | BARP | Jaciments arqueològics | Jaciment de Santa Margarida  | 397783, 4564468 | Segles I – II dC i XIV-XV.             |        |                   | SNU (sòl no urbanitzable)<br>24. PAISATGÍSTIC I ECOLÒGIC DE<br>VALOR<br>SRP-C1 (Sòl No Urbanitzable<br>Costaner C1) | Carta Arqueològica de Sitges.2001. núm. 3<br>Inventari del Patrimoni Cultural del municipi de Sitges.<br>Fitxa núm. 504             |                       | BCIL<br>NP1 i NP6 (AEA) | JA 1        |  |  |
| 12        | BARP | Jaciments arqueològics | Can Girona   | 397208, 4565399 | Segles V aC. – II dC.                  |        | Turó de Miralpeix | SNU (sòl no urbanitzable)<br>25. ESPAIS NATURALS PROTEGITS<br>SRP-C1 (Sòl No Urbanitzable<br>Costaner C1)           | Carta Arqueològica de Sitges.2001. núm. 4<br>Inventari del Patrimoni Cultural del municipi de Sitges.<br>Fitxa núm. 505             |                       | BCIL<br>NP1 i NP6 (AEA) | JA 1        |  |  |



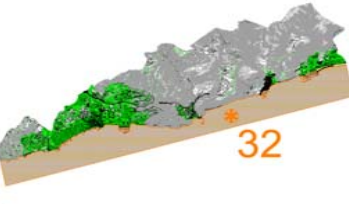



| NÚM ELEM. | CODI | CLASSIFICACIÓ                               | DENOMINACIÓ                                  | UTM                | ÈPOCA  | ADREÇA | INDRET | POUM SITGES 2006   | ALTRES PROT.   | PROTECCIÓ PEPPAC - 91 | PROTECCIÓ MODIF. PEPPAC                | NÚM. PLÀNOL | PLÀNOL EMPLAÇAMENT  | IMATGE 2014-2022  |
|-----------|------|---|--|--------------------|--|--------|--------|--|--|-----------------------|--|-------------|---|---|
| 13        | BARP | Arquitectura militar i jaciment arqueològic | Castell de Miralpeix;<br>Quadra de Miralpeix | 397156,<br>4565287 | Segles XI – XVII, amb vestigis d'una ocupació anterior d'època romana. |        |        | SNU (sòl no urbanitzable)<br>25. ESPAIS NATURALS PROTEGITS<br>SRP-C1 (Sòl No Urbanitzable Costaner C1) | Carta Arqueològica de Sitges.2001. núm. 28<br>Inventari del Patrimoni Cultural del municipi de Sitges.<br>Fitxa núm. 530 |                       | BCIN<br>NP1 Integral i NP1 i NP6 (AEA) | JA 1        |    |    |
| 14        | BARP | Jaciments arqueològics                      | El Codolet                                   | 396956,<br>4564373 | Segles V – I aC.   |        |        | SNU (sòl no urbanitzable)<br>25. ESPAIS NATURALS PROTEGITS<br>SRP-C1 (Sòl No Urbanitzable Costaner C1) | Carta Arqueològica de Sitges.2001. núm. 5<br>Inventari del Patrimoni Cultural del municipi de Sitges.<br>Fitxa núm. 506  |                       | BCIL<br>NP1 i NP6 (AEA)                | JA 1        |    |    |
| 15        | BARP | Jaciments arqueològics                      | Cova de la Masia de les Coves                | 397245,<br>4564216 | Paleolític: 100000 – 9000 aC.  |        |        | SNU (sòl no urbanitzable)<br>A. SISTEMES ESPAIS LLIURES<br>A.4 Litoral                                 | Carta Arqueològica de Sitges.2001. núm. 8<br>Inventari del Patrimoni Cultural del municipi de Sitges.<br>Fitxa núm. 509  |                       | BCIL<br>NP1 i NP6 (AEA)                | JA 1        |   |   |
| 16        | BARP | Jaciments arqueològics                      | Coveta dels Còdols                           | 397177,<br>4564170 | Indeterminada  |        |        | SNU (sòl no urbanitzable)<br>A. SISTEMES ESPAIS LLIURES<br>A.4 Litoral                                 | Carta Arqueològica de Sitges.2001. núm. 17<br>Inventari del Patrimoni Cultural del municipi de Sitges.<br>Fitxa núm. 518 |                       | BCIL<br>NP1 i NP6 (AEA)                | JA 1        |  |  |
| 17        | BARP | Jaciments arqueològics                      | Cova Verda                                   | 397223,<br>4564207 | 2500 aC – 1300 aC.   |        |        | SNU (sòl no urbanitzable)<br>A. SISTEMES ESPAIS LLIURES<br>A.4 Litoral                                 | Carta Arqueològica de Sitges.2001. núm. 7<br>Inventari del Patrimoni Cultural del municipi de Sitges.<br>Fitxa núm. 508  |                       | BCIL<br>NP1 i NP6 (AEA)                | JA 1        |  |  |
| 18        | BARP | Jaciments arqueològics                      | Cova dels Musclos                            | 397165,<br>4564171 | 2500 aC – 1300 aC  |        |        | SNU (sòl no urbanitzable)<br>A. SISTEMES ESPAIS LLIURES<br>A.4 Litoral                                 | Carta Arqueològica de Sitges.2001. núm. 24<br>Inventari del Patrimoni Cultural del municipi de Sitges.<br>Fitxa núm. 525 |                       | BCIL<br>NP1 i NP6 (AEA)                | JA 1        |  |  |




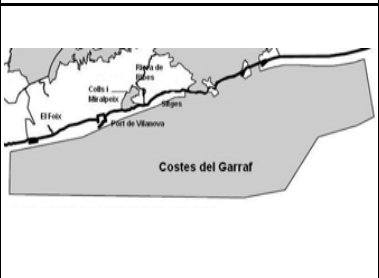


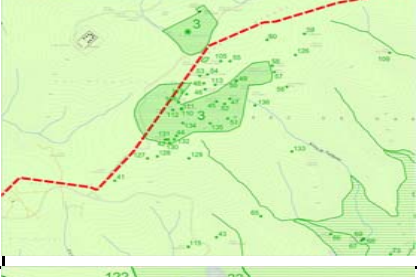





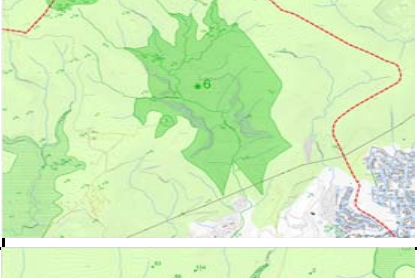

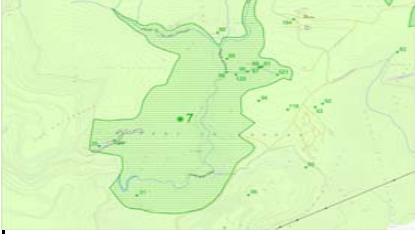

| NÚM ELEM. | CODI | CLASSIFICACIÓ          | DENOMINACIÓ                                | UTM             | ÈPOCA  | ADREÇA | INDRET                 | POUM SITGES 2006   | ALTRES PROT.   | PROTECCIÓ PEPPAC - 91 | PROTECCIÓ MODIF. PEPPAC | NÚM. PLÀNOL | PLÀNOL EMPLAÇAMENT  | IMATGE 2014-2022  |
|-----------|------|------------------------|--|-----------------|--|--------|------------------------|--|--|-----------------------|-------------------------|-------------|---|---|
| 19        | BARP | Jaciments arqueològics | Cova del Gegant                            | 397162, 4564172 | Home Neandertal: 100000 – 40000 aC. Paleolític mitjà: 40000- 33000 aC. Bronze antic: 1800-1500 aC. Ibèric: 450-200 aC. Romà. |        |                        | SNU (sòl no urbanitzable)<br>A. SISTEMES ESPAIS LLIURES<br>A.4 Litoral                                 | Carta Arqueològica de Sitges.2001. núm. 6<br>Inventari del Patrimoni Cultural del municipi de Sitges.<br>Fitxa núm. 507  |                       | BCIL<br>NP1 i NP6 (AEA) | JA 1        |    |    |
| 20        | BARP | Jaciments arqueològics | Serra dels Parany                          | 395775, 4564444 | Segles II aC – II dC   |        | Serra de les Mesquites | SNU (sòl no urbanitzable)<br>25. ESPAIS NATURALS PROTEGITS<br>SRP-C1 (Sòl No Urbanitzable Costaner C1) | Carta Arqueològica de Sitges.2001. núm. 9<br>Inventari del Patrimoni Cultural del municipi de Sitges.<br>Fitxa núm. 510  |                       | BCIL<br>NP1 i NP6 (AEA) | JA 1        |    |    |
| 21        | BARP | Jaciments arqueològics | Mas Pasqualí                               | 396726, 4565622 | segles III aC – I aC.  |        |                        | SNU (sòl no urbanitzable)<br>25. ESPAIS NATURALS PROTEGITS<br>SRP-C1 (Sòl No Urbanitzable Costaner C1) | Carta Arqueològica de Sitges.2001. núm. 21<br>Inventari del Patrimoni Cultural del municipi de Sitges.<br>Fitxa núm. 522 |                       | BCIL<br>NP1 i NP6 (AEA) | JA 1        |   |   |
| 22        | BARP | Jaciments arqueològics | Cova de Sant Llorenç                       | 402146, 4567442 | Mesolític-Neolític-Calcolític: 7800 -2500 aC. Bronze Final: 1200 – 700 aC. Ibèric: segles V-I aC. Romà: I aC – V dC.         |        |                        | SNU (sòl no urbanitzable)<br>25. ESPAIS NATURALS PROTEGITS<br>SRP-C1 (Sòl No Urbanitzable Costaner C1) | Carta Arqueològica de Sitges.2001. núm. 23<br>Inventari del Patrimoni Cultural del municipi de Sitges.<br>Fitxa núm. 524 |                       | BCIL<br>NP1 i NP6 (AEA) | JA 2        |  |  |
| 23        | BARP | Jaciments arqueològics | Puig d'en Boronet                          | 402602, 4567120 | Segles IV-I aC   |        | Creu de Sant Isidre    | SNU (sòl no urbanitzable)<br>25. ESPAIS NATURALS PROTEGITS<br>SRP1 (Parc de Garraf)                    | Carta Arqueològica de Sitges.2001. núm. 10<br>Inventari del Patrimoni Cultural del municipi de Sitges.<br>Fitxa núm. 511 |                       | BCIL<br>NP1 i NP6 (AEA) | JA 2        |  |  |
| 24        | BARP | Jaciments arqueològics | Pujol d'en Pei;<br>Coll Blanc;<br>Montseva | 404876, 4569218 | Segles III - I aC.   |        |                        | SNU (sòl no urbanitzable)<br>25. ESPAIS NATURALS PROTEGITS<br>SRP1 (Parc de Garraf)                    | Carta Arqueològica de Sitges.2001. núm. 12<br>Inventari del Patrimoni Cultural del municipi de Sitges.<br>Fitxa núm. 513 |                       | BCIL<br>NP1 i NP6 (AEA) | JA 3        |  |  |

| NÚM ELEM. | CODI | CLASSIFICACIÓ                               | DENOMINACIÓ                   | UTM             | ÈPOCA  | ADREÇA | INDRET | POUM SITGES 2006   | ALTRES PROT.  | PROTECCIÓ PEPPAC - 91 | PROTECCIÓ MODIF. PEPPAC | NÚM. PLÀNOL | PLÀNOL EMPLAÇAMENT  | IMATGE 2014-2022  |
|-----------|------|---|-------------------------------|-----------------|--|--------|--------|--|---|-----------------------|-------------------------|-------------|---|---|
| 25        | BARP | Jaciments arqueològics                      | Cofurna i aljub de Can Planes | 405257, 4568987 | segles XIII-XIV  |        |        | SNU (sòl no urbanitzable)<br>25. ESPAIS NATURALS PROTEGITS SRP1 (Parc de Garraf)                       | Inventari del Patrimoni Cultural del municipi de Sitges. Fitxa núm. 538   |                       | BCIL<br>NP1 i NP6 (AEA) | JA 3        |    |    |
| 26        | BARP | Jaciments arqueològics                      | Cova del Duc; Cova del Tro    | 405413, 4568231 | Calcolític – Edat del Bronze (2200 – 700 aC).          |        |        | SNU (sòl no urbanitzable)<br>25. ESPAIS NATURALS PROTEGITS SRP1 (Parc de Garraf)                       | Carta Arqueològica de Sitges.2001. núm. 26<br>Inventari del Patrimoni Cultural del municipi de Sitges. Fitxa núm. 527 |                       | BCIL<br>NP1 i NP6 (AEA) | JA 3        |    |    |
| 27        | BARP | Jaciments arqueològics                      | Campdàsens                    | 405900, 4568350 | Segles VII aC – II dC.                                 |        |        | SNU (sòl no urbanitzable)<br>25. ESPAIS NATURALS PROTEGITS SRP1 (Parc de Garraf)                       | Carta Arqueològica de Sitges.2001. núm. 14<br>Inventari del Patrimoni Cultural del municipi de Sitges. Fitxa núm. 515 |                       | BCIL<br>NP1 i NP6 (AEA) | JA 3        |   |   |
| 28        | BARP | Jaciments arqueològics                      | Ca l'Amell de la Muntanya     | 405850, 4567600 | Segles II aC – XIII                                    |        |        | SNU (sòl no urbanitzable)<br>25. ESPAIS NATURALS PROTEGITS SRP1 (Parc de Garraf)                       | Carta Arqueològica de Sitges.2001. núm. 13<br>Inventari del Patrimoni Cultural del municipi de Sitges. Fitxa núm. 514 |                       | BCIL<br>NP1 i NP6 (AEA) | JA 3        |  |  |
| 29        | BARP | Arquitectura militar i jaciment arqueològic | Castellot de Campdàsens       | 406467, 4567211 | Indeterminada probablement entre els segles XII i XVI. |        |        | SNU (sòl no urbanitzable)<br>25. ESPAIS NATURALS PROTEGITS SRP1-CPEIN (SNU Costaner al Parc de Garraf) | Inventari del Patrimoni Cultural del municipi de Sitges. Fitxa núm. 537   |                       | BCIN<br>NP1 i NP6 (AEA) | JA 3        |  |  |
| 30        | BARP | Jaciments arqueològics                      | La Falconera                  | 407395, 4567162 | 1800 - 650 aC  |        |        | SNU (sòl no urbanitzable)<br>25. ESPAIS NATURALS PROTEGITS SRP1-CPEIN (SNU Costaner al Parc de Garraf) | Carta Arqueològica de Sitges.2001. núm. 16<br>Inventari del Patrimoni Cultural del municipi de Sitges. Fitxa núm. 517 |                       | BCIL<br>NP1 i NP6 (AEA) | JA 4        |  |  |



| NÚM ELEM. | CODI | CLASSIFICACIÓ          | DENOMINACIÓ                     | UTM             | ÈPOCA             | ADREÇA | INDRET | POUM SITGES 2006   | ALTRES PROT.  | PROTECCIÓ PEPPAC - 91 | PROTECCIÓ MODIF. PEPPAC | NÚM. PLÀNOL | PLÀNOL EMPLAÇAMENT  | IMATGE 2014-2022   |
|-----------|------|------------------------|---------------------------------|-----------------|-------------------|--------|--------|--|---|-----------------------|-------------------------|-------------|---|--|
| 31        | BARP | Jaciments arqueològics | Els Covarrons                   | 408283, 4569172 | 1800-650 aC.      |        |        | SNU (sòl no urbanitzable)<br>25. ESPAIS NATURALS PROTEGITS SRP1 (Parc de Garraf) | Carta Arqueològica de Sitges.2001. núm. 25<br>Inventari del Patrimoni Cultural del municipi de Sitges. Fitxa núm. 526 |                       | BCIL<br>NP1 i NP6 (AEA) | JA 4        |  |   |
| 32        | BARP | Jaciments arqueològics | Jaciments subaquàtics de Sitges |                 | IV aC – XX dC.    |        |        | SNU (sòl no urbanitzable)<br>25. ESPAIS NATURALS PROTEGITS 25c. Costaner         |   |                       | BCIL<br>NP1 i NP6 (AEA) | JA 2        |  |   |
| 33        | BARP | Jaciments arqueològics | Platja de les Coves             |                 | Segles I – II dC. |        |        | SNU (sòl no urbanitzable)<br>A. SISTEMES ESPAIS LLIURES A.4 Litoral              |   |                       | BPU<br>NP1 i NP6 (AEA)  | JA 1        |  |  |

QUADRE RESUM DELS BÉNS NATURALS

| NÚM. ELEM. | CODI | CLASSIFICACIÓ                            | DENOMINACIÓ                    | DENOMINACIÓ 2                    | UTM             | INDRET                                   | POUM SITGES 2006  | ALTRES PROT.   | PROTECCIÓ PEPPAC - 91 | PROTECCIÓ MODIF. PEPPAC                           | NÚM. PLÀNOL | LOCALITZACIÓ  | IMATGE 2014-2022  |
|------------|------|--|--------------------------------|----------------------------------|-----------------|--|---|--|-----------------------|---|-------------|---|---|
| 1          | BN   | Espais protegits                         | Costes del Garraf              | Nom i Codi de l'espai: ES5110020 | 393600, 4560100 | Davant la Costa de la comarca del Garraf | SNU (no urbanitzable) 25. ESPAIS NATURALS PROTEGITS                       | Lloc d'Importància Comunitària (LIC) i Zona d'Espacial Protecció per a les Aus (ZEPA). Codi del LIC: ES5110020.  |                       | BPU<br>NP2 Conservació NP4 Ambiental              | BN 3        |    |    |
| 2          | BN   | Espais protegits                         | Serrres del litoral central    | Nom i Codi de l'espai: ES5110013 | 390500, 4569133 |  | SNU (no urbanitzable) 25. ESPAIS NATURALS PROTEGITS                       | Lloc d'Importància Comunitària (LIC) i Zona d'Espacial Protecció per a les Aus (ZEPA). Codi del LIC: ES5110013.  |                       | BPU<br>NP2 Conservació NP4 Ambiental              | BN 6        |    |    |
| 3          | BN   | Espais d'Interès Ecològic i Paisatgístic | Dolines de Campgràs            |                                  | 409002, 4571327 | Campgràs                                 | SNU (no urbanitzable) SRP1 (Parc de Garraf) 25. ESPAIS NATURALS PROTEGITS | Zona d'Alt Interès Ecològic i Paisatgístic del Pla Especial de Protecció del Medi Físic i del Paisatge de l'Espai Natural del Garraf.  |                       | BPU<br>NP1 Integral i NP4 Ambiental               | BN 8        |   |   |
| 4          | BN   | Espais d'Interès Ecològic i Paisatgístic | Dolina del Puig del Martell    |                                  | 409694, 4569911 | Pla de les Basses Roges                  | SNU (no urbanitzable) SRP1 (Parc de Garraf) 25. ESPAIS NATURALS PROTEGITS | Zona d'Alt Interès Ecològic i Paisatgístic del Pla Especial de Protecció del Medi Físic i del Paisatge de l'Espai Natural del Garraf.  |                       | BPU<br>NP1 Integral i NP4 Ambiental               | BN 8        |  |  |
| 5          | BN   | Espais d'Interès Ecològic i Paisatgístic | Dolina del Basset de l'Arbre I | Bassot de l'Arbre                | 410306, 4571198 | Puig de l'Olla                           | SNU (no urbanitzable) SRP1 (Parc de Garraf) 25. ESPAIS NATURALS PROTEGITS | Zona d'Alt Interès Ecològic i Paisatgístic del Pla Especial de Protecció del Medi Físic i del Paisatge de l'Espai Natural del Garraf.  |                       | BPU<br>NP1 Integral i NP4 Ambiental               | BN 8        |  |  |
| 6          | BN   | Espais d'Interès Ecològic i Paisatgístic | Fondo de Vallbona              |                                  | 410177, 4570185 | Riera de Vallbona                        | SNU (no urbanitzable) SRP1 (Parc de Garraf) 25. ESPAIS NATURALS PROTEGITS | Zona d'Alt Interès Ecològic i Paisatgístic del Pla Especial de Protecció del Medi Físic i del Paisatge de l'Espai Natural del Garraf.  |                       | BPU<br>NP1 Integral i NP4 Ambiental               | BN 8        |  |  |
| 7          | BN   | Espais d'Interès Ecològic i Paisatgístic | Fondo de les Coves             |                                  | 408776, 4569549 | Pla dels Senyals - Pla de les Basses     | SNU (no urbanitzable) SRP1 (Parc de Garraf) 25. ESPAIS NATURALS PROTEGITS | Zona d'Alt Interès Ecològic i Paisatgístic del Pla Especial de Protecció del Medi Físic i del Paisatge de l'Espai Natural del Garraf.<br>Àrea d'expectativa arqueològica (AEA) |                       | BPU<br>NP1 Integral<br>NP4 Ambiental<br>NP6 (AEA) | BN 6        |  |  |

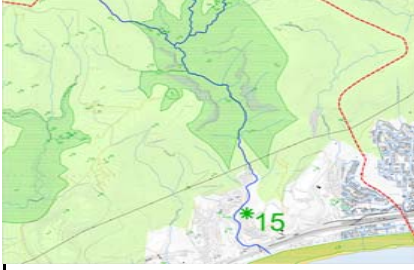















QUADRE RESUM DELS BÉNS NATURALS

| NÚM. ELEM. | CODI | CLASSIFICACIÓ                            | DENOMINACIÓ                            | DENOMINACIÓ 2 | UTM             | INDRET                      | POUM SITGES 2006  | ALTRES PROT.   | PROTECCIÓ PEPPAC - 91 | PROTECCIÓ MODIF. PEPPAC                              | NÚM. PLÀNOL | LOCALITZACIÓ | IMATGE 2014-2022 |
|------------|------|--|--|---------------|-----------------|-----------------------------|---|--|-----------------------|--|-------------|--------------|------------------|
| 8          | BN   | Espais d'Interès Ecològic i Paisatgístic | Fondo del Tro                          |               | 405197, 4568215 | Camdàsens - Les Àligues     | SNU (no urbanitzable)<br>SRP1 (Parc de Garraf)<br>25. ESPAIS NATURALS PROTEGITS | Zona d'Alt Interès Ecològic i Paisatgístic del Pla Especial de Protecció del Medi Físic i del Paisatge de l'Espai Natural del Garraf.<br>Àrea d'expectativa arqueològica (AEA).              |                       | BPU<br>NP1 Integral<br>NP4 Ambiental<br>NP6 (AEA)    | BN 6        |              |                  |
| 9          | BN   | Biòtops                                  | Les dunes de la platja de les Botigues |               | 410956, 4568507 | Les Botigues de Sitges      | SNU (no urbanitzable)<br>C. Costaner<br>C. COSTANER                             | Estudi d'Avaluació Ambiental del POUM de Sitges. Ap. 3.1.1.<br>Inventari del Patrimoni Cultural del municipi de Sitges. Fitxa núm. 690.  |                       | BPU<br>NP1 Integral i NP4 Ambiental                  | BN 9        |              |                  |
| 10         | BN   | Biòtops                                  | Penya-segats de les Costes del Garraf  |               | 401043, 4565640 | Costes de Sitges            | SNU (no urbanitzable)<br>C. Costaner<br>C. COSTANER                             | Estudi d'Avaluació Ambiental del POUM de Sitges. Ap. 7.3<br>Àrea d'expectativa arqueològica (AEA).<br>Inventari del Patrimoni Cultural del municipi de Sitges. Fitxa núm. 689.               |                       | BPU<br>NP2 Conservació<br>NP4 Ambiental<br>NP6 (AEA) | BN 1        |              |                  |
| 11         | BN   | Biòtops                                  | Gorgònies de la zona de Vallcarca      |               | 406657, 4563765 | Fons marí                   | SNU (no urbanitzable)<br>25a. PEIN<br>25. ESPAIS NATURALS PROTEGITS             | Inventari del Patrimoni Cultural del municipi de Sitges. Fitxa núm. 62.  |                       | BPU<br>NP2 Conservació NP4 Ambiental                 | BN 7        |              |                  |
| 12         | BN   | Biòtops                                  | Biòtop dels Colls i Miralpeix          |               | 396690, 4564642 | Els Colls i Miralpeix       | SNU (no urbanitzable)<br>25a. PEIN<br>25. ESPAIS NATURALS PROTEGITS             | Estudi d'Avaluació Ambiental del POUM de Sitges. Ap. 3.1.1 i 5.1.8.<br>Forma part del Lloc d'Importància Comunitària (LIC ES5110013) i de la Zona d'Especial Protecció per a les Aus (ZEPA). |                       | BPU<br>NP2 Conservació NP4 Ambiental                 | BN 1        |              |                  |
| 13         | BN   | Biòtops                                  | Posidònies de les costes de Sitges     | Brut gran     | 401487, 4563491 | Costes de Sitges submarines | SNU (no urbanitzable)<br>25a. PEIN<br>25. ESPAIS NATURALS PROTEGITS             | Estudi d'Avaluació Ambiental del Pla d'Ordenació Urbanística Municipal de Sitges.  |                       | BPU<br>NP2 Conservació NP4 Ambiental                 | BN 3        |              |                  |
| 14         | BN   | Entorns fluvials                         | Riera de Ribes                         |               | 398003, 4564674 | Est dels Colls i Miralpeix  | SNU (no urbanitzable)<br>25a. PEIN<br>25. ESPAIS NATURALS PROTEGITS             | Estudi d'Avaluació Ambiental del POUM de Sitges. Ap. 3.1.1 (Fluvial)   |                       | BPU<br>NP2 Conservació NP4 Ambiental                 | BN 3        |              |                  |


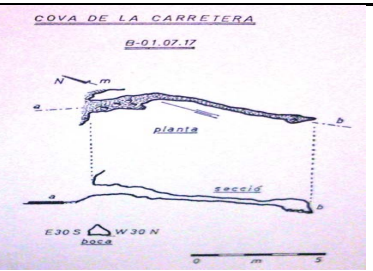








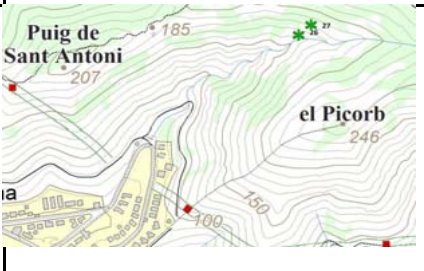





QUADRE RESUM DELS BÉNS NATURALS

| NÚM. ELEM. | CODI | CLASSIFICACIÓ             | DENOMINACIÓ                     | DENOMINACIÓ 2  | UTM             | INDRET                         | POUM SITGES 2006  | ALTRES PROT.   | PROTECCIÓ PEPPAC - 91 | PROTECCIÓ MODIF. PEPPAC                            | NÚM. PLÀNOL | LOCALITZACIÓ  | IMATGE 2014-2022  |
|------------|------|---------------------------|---------------------------------|--|-----------------|--------------------------------|---|--|-----------------------|--|-------------|---|---|
| 15         | BN   | Entorns fluvials          | Riera de Vallbona               |  | 410194, 4568830 | Fondo de Vallbona              | SNU (no urbanitzable)<br>SRP1 (Parc de Garraf)<br>25. ESPAIS NATURALS PROTEGITS | Forma part d'un dels elements integrants de la Zona d'Alt Interès Ecològic i Paisatgístic del Pla Especial de Protecció del Medi Físic i del Paisatge de l'Espai Natural del Garraf.                                 |                       | BPU<br>NP2 Conservació NP4 Ambiental               | BN 8        |    |    |
| 16         | BN   | Entorns fluvials          | Font de Montseva                | Font de Montceba   | 404438, 4568581 | Riera de Vallcarca             | SNU (no urbanitzable)<br>SRP1 (Parc de Garraf)<br>25. ESPAIS NATURALS PROTEGITS | Cap.   |                       | BPU<br>NP2 Conservació NP4 Ambiental               | BN 4        |    |    |
| 17         | BN   | Entorns fluvials          | El riuet i cova de la Falconera |  | 407270, 4567022 | Sector del pas de la Mala Dona | SNU (no urbanitzable)<br>SRP1 (Parc de Garraf)<br>25. ESPAIS NATURALS PROTEGITS | Estudi d'Avaluació Ambiental del POUM de Sitges. Ap. 3.1.1 (Litoral)<br><br>Zona d'Alt Interès Ecològic i Paisatgístic del Pla Especial de Protecció del Medi Físic i del Paisatge de l'Espai Natural del Garraf.    |                       | BPU<br>NP2 Conservació NP4 Ambiental               | BN 7        |   |   |
| 18         | BN   | Entorns fluvials          | Riera d'Aiguadolç               | Torrent d'Aiguadolç.<br>Torrent de la Pastera.<br>Torrent de Sta. Tecla. | 401598, 4565885 | Aiguadolç                      | SNU (no urbanitzable)<br>H. Hidrogràfic<br>H. HIDROGRÀFIC                       | Estudi d'Avaluació Ambiental del POUM de Sitges. Ap. 3.1.1 (Fluvial)<br><br>Estudi d'Avaluació Ambiental del Pla d'Ordenació Urbanística Municipal de Sitges.  |                       | BPU<br>NP2 Conservació NP4 Ambiental               | BN 2        |  |  |
| 19         | BN   | Espais d'interès geològic | Coves de Sitges                 |  | 397014, 4564063 | Punta de les Coves             | SNU (no urbanitzable)<br>C. Costaner<br>C. COSTANER                             | Carta Arqueològica de Sitges de l'Inventari del Patrimoni Arqueològic de Catalunya. Àrea d'expectativa arqueològica (AEA).<br><br>Inventari del Patrimoni Cultural del municipi de Sitges. Fitxa núm. 509, 518, 525. |                       | BCIL<br>NP1 Integral<br>NP4 Ambiental<br>NP6 (AEA) | BN 1        |  |  |
| 20         | BN   | Espais d'interès geològic | Cova del Gegant i cova Llarga   |  | 397162, 4564182 | Punta de les Coves             | SNU (no urbanitzable)<br>C. Costaner<br>C. COSTANER                             | Carta Arqueològica de Sitges de l'Inventari del Patrimoni Arqueològic de Catalunya. Àrea d'expectativa arqueològica (AEA).<br><br>Inventari del Patrimoni Cultural del municipi de Sitges. Fitxa núm. 507.           |                       | BCIL<br>NP1 Integral<br>NP4 Ambiental<br>NP6 (AEA) | BN 1        |  |  |
| 21         | BN   | Espais d'interès geològic | Cova Verda                      |  | 397223, 4564210 | Punta de les Coves             | SNU (no urbanitzable)<br>C. Costaner<br>C. COSTANER                             | Carta Arqueològica de Sitges de l'Inventari del Patrimoni Arqueològic de Catalunya. Àrea d'expectativa arqueològica (AEA).<br><br>Inventari del Patrimoni Cultural del municipi de Sitges. Fitxa núm. 508.           |                       | BCIL<br>NP1 Integral<br>NP4 Ambiental<br>NP6 (AEA) | BN 1        |  |  |


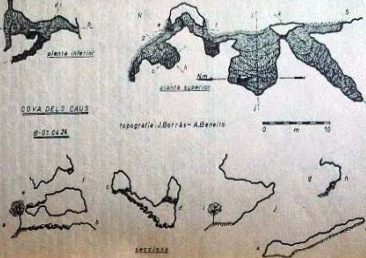

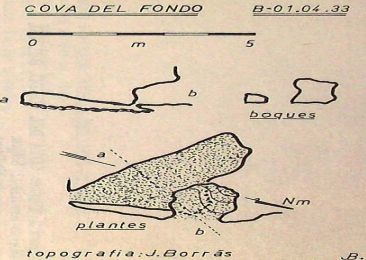











QUADRE RESUM DELS BÉNS NATURALS

| NÚM. ELEM. | CODI | CLASSIFICACIÓ             | DENOMINACIÓ             | DENOMINACIÓ 2          | UTM             | INDRET                           | POUM SITGES 2006  | ALTRES PROT.  | PROTECCIÓ PEPPAC - 91 | PROTECCIÓ MODIF. PEPPAC                                | NÚM. PLÀNOL | LOCALITZACIÓ  | IMATGE 2014-2022  |
|------------|------|---------------------------|-------------------------|------------------------|-----------------|----------------------------------|---|---|-----------------------|--|-------------|---|---|
| 22         | BN   | Espais d'interès geològic | Cova de la Carretera    |                        | 404472, 4565792 | Turó de la Trinitat              | SNU (no urbanitzable)<br>SRP1-CPEIN (SNU Costaner al Parc de Garraf)<br>25. ESPAIS NATURALS PROTEGITS | Pla Especial de Protecció del Medi Físic i del Paisatge de l'Espai Natural del Garraf.<br><br>Inventari del Patrimoni Cultural del municipi de Sitges. Fitxa núm. 742   |                       | BPU<br><br>NP1 Integral i NP4 Ambiental                | BN 5        |    |    |
| 23         | BN   | Espais d'interès geològic | Cova de la Llastra      |                        | 404242, 4565641 | Turó de la Trinitat              | SNU (no urbanitzable)<br>SRP1-CPEIN (SNU Costaner al Parc de Garraf)<br>25. ESPAIS NATURALS PROTEGITS | Pla Especial de Protecció del Medi Físic i del Paisatge de l'Espai Natural del Garraf.<br><br>Inventari del Patrimoni Cultural del municipi de Sitges. Fitxa núm. 743   |                       | BPU<br><br>NP1 Integral i NP4 Ambiental                | BN 5        |    |    |
| 24         | BN   | Espais d'interès geològic | Cova de Congre          |                        | 403997, 4565484 | Punta Ferrosa                    | SNU (no urbanitzable)<br>C. Costaner<br>C. COSTANER   | Pla Especial de Protecció del Medi Físic i del Paisatge de l'Espai Natural del Garraf.<br><br>Inventari del Patrimoni Cultural del municipi de Sitges. Fitxa núm. 744   |                       | BPU<br><br>NP1 Integral i NP4 Ambiental                | BN 5        |    |    |
| 25         | BN   | Espais d'interès geològic | Cova del Pebre          |                        | 403182, 4565479 | Entre Cala Forn i la Ferrosa     | SNU (no urbanitzable)<br>SRP1-CPEIN (SNU Costaner al Parc de Garraf)<br>25. ESPAIS NATURALS PROTEGITS | Pla Especial de Protecció del Medi Físic i del Paisatge de l'Espai Natural del Garraf.<br><br>Inventari del Patrimoni Cultural del municipi de Sitges. Fitxa núm. 745   |                       | BPU<br><br>NP1 Integral i NP4 Ambiental                | BN 5        |  |  |
| 26         | BN   | Espais d'interès geològic | Cova dels Hula-Hula     |                        | 402808, 4566371 | Fondo de Pou Robert              | SUC (urbà consolidat)<br>V1. Parcs<br>V. ESPAIS LLIURES - ZONES VERDES                                | Cap.  |                       | BPU<br><br>NP1 Integral i NP4 Ambiental                | BN 5        |  |  |
| 27         | BN   | Espais d'interès geològic | Cova Seca de Pou Robert | Cova Seca de Po Robert | 402837, 4566387 | Fondo de Pou Robert              | SUC (urbà consolidat)<br>V1. Parcs<br>V. ESPAIS LLIURES - ZONES VERDES                                | Cap.  |                       | BPU<br><br>NP1 Integral i NP4 Ambiental                | BN 5        |  |  |
| 28         | BN   | Espais d'interès geològic | Cova de Sant Llorenç    |                        | 402134, 4567720 | Fondo de la cova de Sant Llorenç | SNU (no urbanitzable)<br>SRP-C1 (Sòl No Urbanitzable Costaner C1)<br>25. ESPAIS NATURALS PROTEGITS    | Carta Arqueològica de Sitges de l'Inventari del Patrimoni Arqueològic de Catalunya.<br>Àrea d'expectativa arqueològica (AEA).<br><br>Inventari del Patrimoni Cultural del municipi de Sitges. Fitxa núm. 524. |                       | BCIL<br><br>NP1 Integral<br>NP4 Ambiental<br>NP6 (AEA) | BN 4        |  |  |









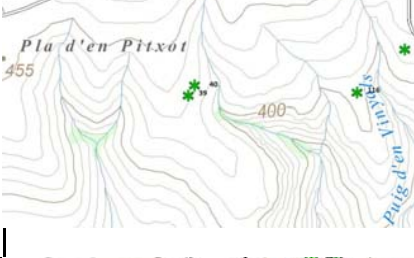
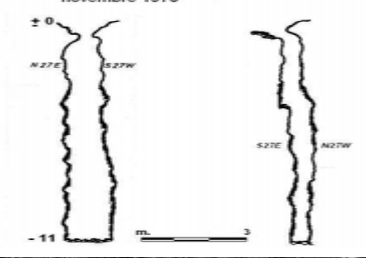


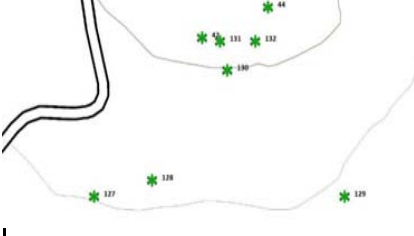
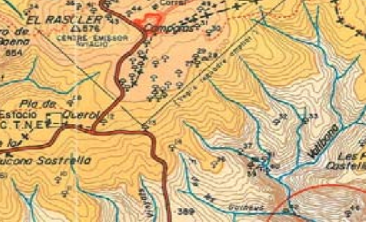


QUADRE RESUM DELS BÉNS NATURALS

| NÚM. ELEM. | CODI | CLASSIFICACIÓ             | DENOMINACIÓ          | DENOMINACIÓ 2 | UTM             | INDRET              | POUM SITGES 2006  | ALTRES PROT.   | PROTECCIÓ PEPPAC - 91 | PROTECCIÓ MODIF. PEPPAC                                | NÚM. PLÀNOL | LOCALITZACIÓ  | IMATGE 2014-2022  |
|------------|------|---------------------------|----------------------|---------------|-----------------|---------------------|---|--|-----------------------|--|-------------|---|---|
| 29         | BN   | Espais d'interès geològic | Cova del Caus        |               | 410116, 4569850 | Fondo de Vallbona   | SNU (no urbanitzable)<br>SRP1 (Parc de Garraf)<br>25. ESPAIS NATURALS PROTEGITS                       | Pla Especial de Protecció del Medi Físic i del Paisatge de l'Espai Natural del Garraf.<br><br>Inventari del Patrimoni Cultural del municipi de Sitges. Fitxa núm. 786  |                       | BPU<br><br>NP1 Integral i NP4 Ambiental                | BN 8        |    |    |
| 30         | BN   | Espais d'interès geològic | Cova del Fondo       |               | 410297, 4569551 | Fondo de Vallbona   | SNU (no urbanitzable)<br>SRP1 (Parc de Garraf)<br>25. ESPAIS NATURALS PROTEGITS                       | Pla Especial de Protecció del Medi Físic i del Paisatge de l'Espai Natural del Garraf.<br><br>Inventari del Patrimoni Cultural del municipi de Sitges. Fitxa núm. 787  |                       | BPU<br><br>NP1 Integral i NP4 Ambiental                | BN 8        |    |    |
| 31         | BN   | Espais d'interès geològic | Cova dels Bous       |               | 408342, 4568830 | Fondo de les Coves  | SNU (no urbanitzable)<br>SRP1 (Parc de Garraf)<br>25. ESPAIS NATURALS PROTEGITS                       | Pla Especial de Protecció del Medi Físic i del Paisatge de l'Espai Natural del Garraf.<br><br>Inventari del Patrimoni Cultural del municipi de Sitges. Fitxa núm. 807  |                       | BPU<br><br>NP1 Integral i NP4 Ambiental                | BN 6        |    |    |
| 32         | BN   | Espais d'interès geològic | Cova de la Falconera |               | 407304, 4567059 | Pas de la Mala Dona | SNU (no urbanitzable)<br>SRP1-CPEIN (SNU Costaner al Parc de Garraf)<br>25. ESPAIS NATURALS PROTEGITS | Pla Especial de Protecció del Medi Físic i del Paisatge de l'Espai Natural del Garraf.<br><br>Inventari del Patrimoni Cultural del municipi de Sitges. Fitxa núm. 810  |                       | BPU<br><br>NP1 Integral i NP4 Ambiental                | BN 7        |  |  |
| 33         | BN   | Espais d'interès geològic | Coves de l'Escorpi   |               | 409758, 4570137 | Fondo de Guineus    | SNU (no urbanitzable)<br>SRP1 (Parc de Garraf)<br>25. ESPAIS NATURALS PROTEGITS                       | Pla Especial de Protecció del Medi Físic i del Paisatge de l'Espai Natural del Garraf.<br><br>Inventari del Patrimoni Cultural del municipi de Sitges. Fitxa núm. 780  |                       | BPU<br><br>NP1 Integral i NP4 Ambiental                | BN 8        |  |   |
| 34         | BN   | Espais d'interès geològic | Covarrons I          |               | 408236, 4569129 | Fondo de les Coves  | SNU (no urbanitzable)<br>SRP1 (Parc de Garraf)<br>25. ESPAIS NATURALS PROTEGITS                       | Carta Arqueològica de Sitges de l'Inventari del Patrimoni Arqueològic de Catalunya.<br><br>Àrea d'expectativa arqueològica (AEA).<br>Inventari del Patrimoni Cultural del municipi de Sitges. Fitxa núm. 805 i 526 |                       | BCIL<br><br>NP1 Integral<br>NP4 Ambiental<br>NP6 (AEA) | BN 6        |  |  |
| 35         | BN   | Espais d'interès geològic | Covarrons II         |               | 408166, 4569098 | Fondo de les Coves  | SNU (no urbanitzable)<br>SRP1 (Parc de Garraf)<br>25. ESPAIS NATURALS PROTEGITS                       | Carta Arqueològica de Sitges de l'Inventari del Patrimoni Arqueològic de Catalunya.<br><br>Àrea d'expectativa arqueològica (AEA).<br>Inventari del Patrimoni Cultural del municipi de Sitges. Fitxa núm. 806 i 526 |                       | BCIL<br><br>NP1 Integral<br>NP4 Ambiental<br>NP6 (AEA) | BN 6        |  |  |



QUADRE RESUM DELS BÉNS NATURALS

| NÚM. ELEM. | CODI | CLASSIFICACIÓ             | DENOMINACIÓ              | DENOMINACIÓ 2       | UTM             | INDRET             | POUM SITGES 2006  | ALTRES PROT.   | PROTECCIÓ PEPPAC - 91 | PROTECCIÓ MODIF. PEPPAC                                | NÚM. PLÀNOL | LOCALITZACIÓ   | IMATGE 2014-2022  |
|------------|------|---------------------------|--------------------------|---------------------|-----------------|--------------------|---|--|-----------------------|--|-------------|--|---|
| 36         | BN   | Espais d'interès geològic | Coves del Duc            | Coves del Tro       | 405478, 4568255 | Fondo del Tro      | SNU (no urbanitzable)<br>SRP1 (Parc de Garraf)<br>25. ESPAIS NATURALS PROTEGITS | Carta Arqueològica de Sitges de l'Inventari del Patrimoni Arqueològic de Catalunya. Àrea d'expectativa arqueològica (AEA).<br><br>Inventari del Patrimoni Cultural del municipi de Sitges. |                       | BCIL<br><br>NP1 Integral<br>NP4 Ambiental<br>NP6 (AEA) | BN 6        |   |    |
| 37         | BN   | Espais d'interès geològic | Avenc del Vallaric       | Avenc de les Basses | 402829, 4568169 | Fondo Vallaric     | SNU (no urbanitzable)<br>SRP1 (Parc de Garraf)<br>25. ESPAIS NATURALS PROTEGITS | Pla Especial de Protecció del Medi Físic i del Paisatge de l'Espai Natural del Garraf.<br><br>Inventari del Patrimoni Cultural del municipi de Sitges. Fitxa núm. 746                      |                       | BPU<br><br>NP1 Integral i NP4 Ambiental                | BN 4        |   |    |
| 38         | BN   | Espais d'interès geològic | Avenc del Puig Sabataire |                     | 407336, 4570220 | Puig Sabataire     | SNU (no urbanitzable)<br>SRP1 (Parc de Garraf)<br>25. ESPAIS NATURALS PROTEGITS | Pla Especial de Protecció del Medi Físic i del Paisatge de l'Espai Natural del Garraf.<br><br>Inventari del Patrimoni Cultural del municipi de Sitges. Fitxa núm. 747                      |                       | BPU<br><br>NP1 Integral i NP4 Ambiental                | BN 6        |   |    |
| 39         | BN   | Espais d'interès geològic | Avenc de l'Estrena       |                     | 408446, 4570327 | Fondo de les Coves | SNU (no urbanitzable)<br>SRP1 (Parc de Garraf)<br>25. ESPAIS NATURALS PROTEGITS | Pla Especial de Protecció del Medi Físic i del Paisatge de l'Espai Natural del Garraf.<br><br>Inventari del Patrimoni Cultural del municipi de Sitges. Fitxa núm. 748                      |                       | BPU<br><br>NP1 Integral i NP4 Ambiental                | BN 6        |   |  |
| 40         | BN   | Espais d'interès geològic | Avenc de l'Esbit         |                     | 408461, 4570335 | Fondo de les Coves | SNU (no urbanitzable)<br>SRP1 (Parc de Garraf)<br>25. ESPAIS NATURALS PROTEGITS | Pla Especial de Protecció del Medi Físic i del Paisatge de l'Espai Natural del Garraf.<br><br>Inventari del Patrimoni Cultural del municipi de Sitges. Fitxa núm. 749                      |                       | BPU<br><br>NP1 Integral i NP4 Ambiental                | BN 6        | <br> |   |
| 41         | BN   | Espais d'interès geològic | Avenc del Llamp          |                     | 408673, 4570732 | Pla de Querol      | SNU (no urbanitzable)<br>SRP1 (Parc de Garraf)<br>25. ESPAIS NATURALS PROTEGITS | Pla Especial de Protecció del Medi Físic i del Paisatge de l'Espai Natural del Garraf.<br><br>Inventari del Patrimoni Cultural del municipi de Sitges. Fitxa núm. 750                      |                       | BPU<br><br>NP1 Integral i NP4 Ambiental                | BN 6        |   |  |
| 42         | BN   | Espais d'interès geològic | Avenc de les Branques    |                     | 408869, 4570918 | Pla de Querol      | SNU (no urbanitzable)<br>SRP1 (Parc de Garraf)<br>25. ESPAIS NATURALS PROTEGITS | Pla Especial de Protecció del Medi Físic i del Paisatge de l'Espai Natural del Garraf.<br><br>Inventari del Patrimoni Cultural del municipi de Sitges. Fitxa núm. 751                      |                       | BPU<br><br>NP1 Integral i NP4 Ambiental                | BN 8        | <br> |   |

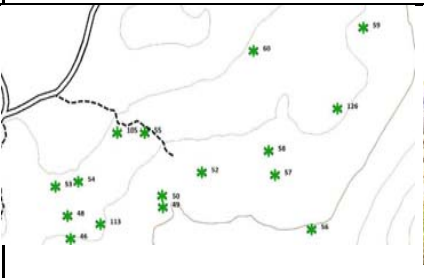



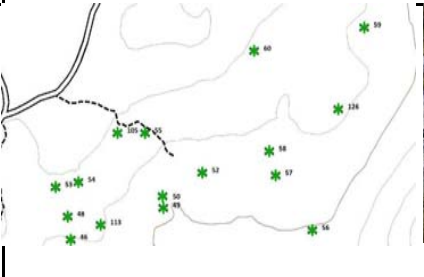

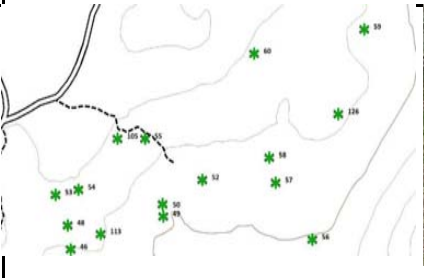

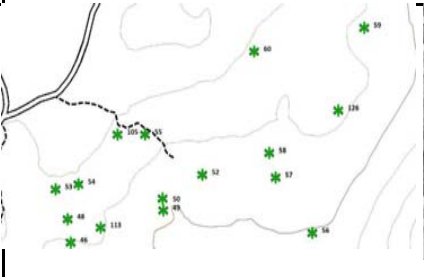

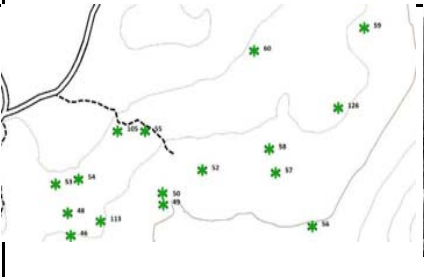

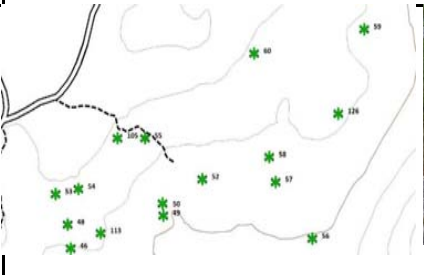



QUADRE RESUM DELS BÉNS NATURALS

| NÚM. ELEM. | CODI | CLASSIFICACIÓ             | DENOMINACIÓ              | DENOMINACIÓ 2    | UTM             | INDRET            | POUM SITGES 2006  | ALTRES PROT.  | PROTECCIÓ PEPPAC - 91 | PROTECCIÓ MODIF. PEPPAC                 | NÚM. PLÀNOL | LOCALITZACIÓ | IMATGE 2014-2022 |
|------------|------|---------------------------|--------------------------|------------------|-----------------|-------------------|---|---|-----------------------|---|-------------|--------------|------------------|
| 43         | BN   | Espais d'interès geològic | Avenc Emili Sabaté       |                  | 409066, 4570477 | Fondo de Vallbona | SNU (no urbanitzable)<br>SRP1 (Parc de Garraf)<br>25. ESPAIS NATURALS PROTEGITS | Pla Especial de Protecció del Medi Físic i del Paisatge de l'Espai Natural del Garraf.<br><br>Inventari del Patrimoni Cultural del municipi de Sitges. Fitxa núm. 752 |                       | BPU<br><br>NP1 Integral i NP4 Ambiental | BN 8        |              |                  |
| 44         | BN   | Espais d'interès geològic | Avenc del Pito           |                  | 408911, 4570935 | Pla de Campgràs   | SNU (no urbanitzable)<br>SRP1 (Parc de Garraf)<br>25. ESPAIS NATURALS PROTEGITS | Pla Especial de Protecció del Medi Físic i del Paisatge de l'Espai Natural del Garraf.<br><br>Inventari del Patrimoni Cultural del municipi de Sitges. Fitxa núm. 753 |                       | BPU<br><br>NP1 Integral i NP4 Ambiental | BN 8        |              |                  |
| 45         | BN   | Espais d'interès geològic | Avenc de la Fragata      |                  | 409067, 4571090 | Pla de Campgràs   | SNU (no urbanitzable)<br>SRP1 (Parc de Garraf)<br>25. ESPAIS NATURALS PROTEGITS | Pla Especial de Protecció del Medi Físic i del Paisatge de l'Espai Natural del Garraf.<br><br>Inventari del Patrimoni Cultural del municipi de Sitges. Fitxa núm. 754 |                       | BPU<br><br>NP1 Integral i NP4 Ambiental | BN 8        |              |                  |
| 46         | BN   | Espais d'interès geològic | Avenc d'en Víctor Ferrer |                  | 409022, 4571145 | Pla de Campgràs   | SNU (no urbanitzable)<br>SRP1 (Parc de Garraf)<br>25. ESPAIS NATURALS PROTEGITS | Pla Especial de Protecció del Medi Físic i del Paisatge de l'Espai Natural del Garraf.<br><br>Inventari del Patrimoni Cultural del municipi de Sitges. Fitxa núm. 755 |                       | BPU<br><br>NP1 Integral i NP4 Ambiental | BN 8        |              |                  |
| 47         | BN   | Espais d'interès geològic | Avenc del Canut          | Avenc Joan XXIII | 409118, 4571102 | Prop de Campgràs  | SNU (no urbanitzable)<br>SRP1 (Parc de Garraf)<br>25. ESPAIS NATURALS PROTEGITS | Pla Especial de Protecció del Medi Físic i del Paisatge de l'Espai Natural del Garraf.<br><br>Inventari del Patrimoni Cultural del municipi de Sitges. Fitxa núm. 756 |                       | BPU<br><br>NP1 Integral i NP4 Ambiental | BN 8        |              |                  |
| 48         | BN   | Espais d'interès geològic | Avenc de la Palla        |                  | 409018, 4571172 | Pla de Campgràs   | SNU (no urbanitzable)<br>SRP1 (Parc de Garraf)<br>25. ESPAIS NATURALS PROTEGITS | Pla Especial de Protecció del Medi Físic i del Paisatge de l'Espai Natural del Garraf.<br><br>Inventari del Patrimoni Cultural del municipi de Sitges. Fitxa núm. 757 |                       | BPU<br><br>NP1 Integral i NP4 Ambiental | BN 8        |              |                  |
| 49         | BN   | Espais d'interès geològic | Avenc petit del Bastó    |                  | 409143, 4571182 | Pla de Campgràs   | SNU (no urbanitzable)<br>SRP1 (Parc de Garraf)<br>25. ESPAIS NATURALS PROTEGITS | Pla Especial de Protecció del Medi Físic i del Paisatge de l'Espai Natural del Garraf.<br><br>Inventari del Patrimoni Cultural del municipi de Sitges. Fitxa núm. 758 |                       | BPU<br><br>NP1 Integral i NP4 Ambiental | BN 8        |              |                  |



QUADRE RESUM DELS BÉNS NATURALS

| NÚM. ELEM. | CODI | CLASSIFICACIÓ             | DENOMINACIÓ             | DENOMINACIÓ 2 | UTM             | INDRET          | POUM SITGES 2006  | ALTRES PROT.  | PROTECCIÓ PEPPAC - 91 | PROTECCIÓ MODIF. PEPPAC                 | NÚM. PLÀNOL | LOCALITZACIÓ  | IMATGE 2014-2022  |
|------------|------|---------------------------|-------------------------|---------------|-----------------|-----------------|---|---|-----------------------|---|-------------|---|---|
| 50         | BN   | Espais d'interès geològic | Avenc gran del Bastó    |               | 409142, 4571184 | Pla de Campgràs | SNU (no urbanitzable)<br>SRP1 (Parc de Garraf)<br>25. ESPAIS NATURALS PROTEGITS | Pla Especial de Protecció del Medi Físic i del Paisatge de l'Espai Natural del Garraf.<br><br>Inventari del Patrimoni Cultural del municipi de Sitges. Fitxa núm. 759 |                       | BPU<br><br>NP1 Integral i NP4 Ambiental | BN 8        |    |    |
| 51         | BN   | Espais d'interès geològic | Avenc dels Negres       |               | 409110, 4571013 | Pla de Campgràs | SNU (no urbanitzable)<br>SRP1 (Parc de Garraf)<br>25. ESPAIS NATURALS PROTEGITS | Pla Especial de Protecció del Medi Físic i del Paisatge de l'Espai Natural del Garraf.<br><br>Inventari del Patrimoni Cultural del municipi de Sitges. Fitxa núm. 760 |                       | BPU<br><br>NP1 Integral i NP4 Ambiental | BN 8        |    |    |
| 52         | BN   | Espais d'interès geològic | Avenc Hanna Svabroc     |               | 409098, 4571079 | Pla de Campgràs | SNU (no urbanitzable)<br>SRP1 (Parc de Garraf)<br>25. ESPAIS NATURALS PROTEGITS | Pla Especial de Protecció del Medi Físic i del Paisatge de l'Espai Natural del Garraf.<br><br>Inventari del Patrimoni Cultural del municipi de Sitges. Fitxa núm. 761 |                       | BPU<br><br>NP1 Integral i NP4 Ambiental | BN 8        |   |   |
| 53         | BN   | Espais d'interès geològic | Avenc del Cuc           |               | 409002, 4571206 | Pla de Campgràs | SNU (no urbanitzable)<br>SRP1 (Parc de Garraf)<br>25. ESPAIS NATURALS PROTEGITS | Pla Especial de Protecció del Medi Físic i del Paisatge de l'Espai Natural del Garraf.<br><br>Inventari del Patrimoni Cultural del municipi de Sitges. Fitxa núm. 762 |                       | BPU<br><br>NP1 Integral i NP4 Ambiental | BN 8        |  |  |
| 54         | BN   | Espais d'interès geològic | Avenc de la Pedra Groga |               | 409032, 4571212 | Pla de Campgràs | SNU (no urbanitzable)<br>SRP1 (Parc de Garraf)<br>25. ESPAIS NATURALS PROTEGITS | Pla Especial de Protecció del Medi Físic i del Paisatge de l'Espai Natural del Garraf.<br><br>Inventari del Patrimoni Cultural del municipi de Sitges. Fitxa núm. 763 |                       | BPU<br><br>NP1 Integral i NP4 Ambiental | BN 8        |  |  |
| 55         | BN   | Espais d'interès geològic | Avenc Benjamí - Digon   |               | 409119, 4571272 | Pla de Campgràs | SNU (no urbanitzable)<br>SRP1 (Parc de Garraf)<br>25. ESPAIS NATURALS PROTEGITS | Pla Especial de Protecció del Medi Físic i del Paisatge de l'Espai Natural del Garraf.<br><br>Inventari del Patrimoni Cultural del municipi de Sitges. Fitxa núm. 764 |                       | BPU<br><br>NP1 Integral i NP4 Ambiental | BN 8        |  |  |
| 56         | BN   | Espais d'interès geològic | Avenc de l'Homos Bocius |               | 409338, 4571156 | Pla de Campgràs | SNU (no urbanitzable)<br>SRP1 (Parc de Garraf)<br>25. ESPAIS NATURALS PROTEGITS | Pla Especial de Protecció del Medi Físic i del Paisatge de l'Espai Natural del Garraf.<br><br>Inventari del Patrimoni Cultural del municipi de Sitges. Fitxa núm. 765 |                       | BPU<br><br>NP1 Integral i NP4 Ambiental | BN 8        |  |  |

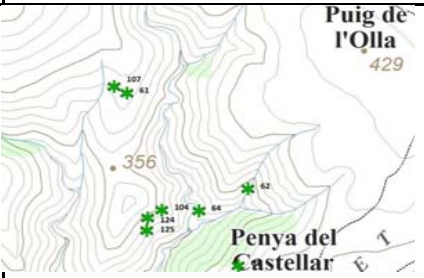

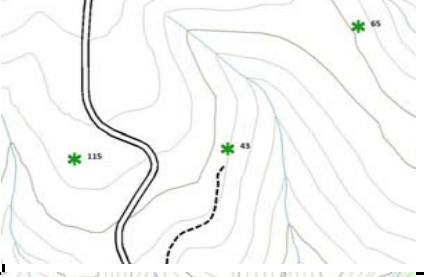








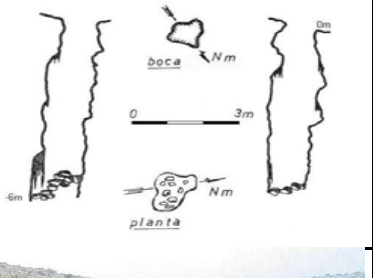




QUADRE RESUM DELS BÉNS NATURALS

| NÚM. ELEM. | CODI | CLASSIFICACIÓ             | DENOMINACIÓ         | DENOMINACIÓ 2       | UTM             | INDRET            | POUM SITGES 2006  | ALTRES PROT.  | PROTECCIÓ PEPPAC - 91 | PROTECCIÓ MODIF. PEPPAC                 | NÚM. PLÀNOL | LOCALITZACIÓ | IMATGE 2014-2022 |
|------------|------|---------------------------|---------------------|---------------------|-----------------|-------------------|---|---|-----------------------|---|-------------|--------------|------------------|
| 57         | BN   | Espais d'interès geològic | Avenc del Tell      |                     | 409290, 4571223 | Pla de Campgràs   | SNU (no urbanitzable)<br>SRP1 (Parc de Garraf)<br>25. ESPAIS NATURALS PROTEGITS | Pla Especial de Protecció del Medi Físic i del Paisatge de l'Espai Natural del Garraf.<br><br>Inventari del Patrimoni Cultural del municipi de Sitges. Fitxa núm. 766 |                       | BPU<br><br>NP1 Integral i NP4 Ambiental | BN 8        |              |                  |
| 58         | BN   | Espais d'interès geològic | Avenc de la Palmera |                     | 409282, 4571251 | Pla de Campgràs   | SNU (no urbanitzable)<br>SRP1 (Parc de Garraf)<br>25. ESPAIS NATURALS PROTEGITS | Pla Especial de Protecció del Medi Físic i del Paisatge de l'Espai Natural del Garraf.<br><br>Inventari del Patrimoni Cultural del municipi de Sitges. Fitxa núm. 767 |                       | BPU<br><br>NP1 Integral i NP4 Ambiental | BN 8        |              |                  |
| 59         | BN   | Espais d'interès geològic | Avenc d'en Blugs    | Avenc d'en Blugghis | 409406, 4571395 | Pla de Campgràs   | SNU (no urbanitzable)<br>SRP1 (Parc de Garraf)<br>25. ESPAIS NATURALS PROTEGITS | Pla Especial de Protecció del Medi Físic i del Paisatge de l'Espai Natural del Garraf.<br><br>Inventari del Patrimoni Cultural del municipi de Sitges. Fitxa núm. 768 |                       | BPU<br><br>NP1 Integral i NP4 Ambiental | BN 8        |              |                  |
| 60         | BN   | Espais d'interès geològic | Avenc Gustems       |                     | 409262, 4571368 | Pla de Campgràs   | SNU (no urbanitzable)<br>SRP1 (Parc de Garraf)<br>25. ESPAIS NATURALS PROTEGITS | Pla Especial de Protecció del Medi Físic i del Paisatge de l'Espai Natural del Garraf.<br><br>Inventari del Patrimoni Cultural del municipi de Sitges. Fitxa núm. 769 |                       | BPU<br><br>NP1 Integral i NP4 Ambiental | BN 8        |              |                  |
| 61         | BN   | Espais d'interès geològic | Avenc de l'Arboç    |                     | 409975, 4570963 | Fondo de Vallbona | SNU (no urbanitzable)<br>SRP1 (Parc de Garraf)<br>25. ESPAIS NATURALS PROTEGITS | Pla Especial de Protecció del Medi Físic i del Paisatge de l'Espai Natural del Garraf.<br><br>Inventari del Patrimoni Cultural del municipi de Sitges. Fitxa núm. 770 |                       | BPU<br><br>NP1 Integral i NP4 Ambiental | BN 8        |              |                  |
| 62         | BN   | Espais d'interès geològic | Avenc del Palmito   |                     | 410216, 4570757 | Fondo de Vallbona | SNU (no urbanitzable)<br>SRP1 (Parc de Garraf)<br>25. ESPAIS NATURALS PROTEGITS | Pla Especial de Protecció del Medi Físic i del Paisatge de l'Espai Natural del Garraf.<br><br>Inventari del Patrimoni Cultural del municipi de Sitges. Fitxa núm. 771 |                       | BPU<br><br>NP1 Integral i NP4 Ambiental | BN 8        |              |                  |
| 63         | BN   | Espais d'interès geològic | Avenc dels Caps     |                     | 410386, 4570997 | Fondo de Vallbona | SNU (no urbanitzable)<br>SRP1 (Parc de Garraf)<br>25. ESPAIS NATURALS PROTEGITS | Pla Especial de Protecció del Medi Físic i del Paisatge de l'Espai Natural del Garraf.<br><br>Inventari del Patrimoni Cultural del municipi de Sitges. Fitxa núm. 772 |                       | BPU<br><br>NP1 Integral i NP4 Ambiental | BN 8        |              |                  |

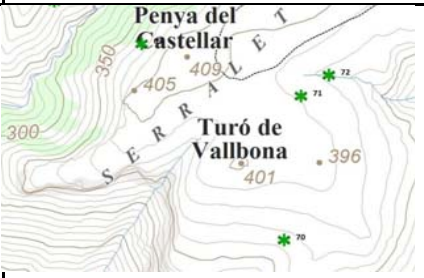






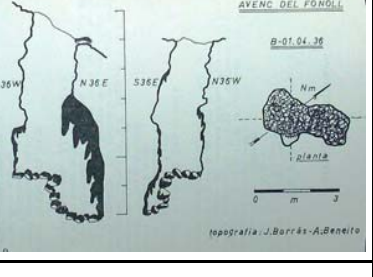







QUADRE RESUM DELS BÉNS NATURALS

| NÚM. ELEM. | CODI | CLASSIFICACIÓ             | DENOMINACIÓ        | DENOMINACIÓ 2 | UTM             | INDRET              | POUM SITGES 2006  | ALTRES PROT.  | PROTECCIÓ PEPPAC - 91 | PROTECCIÓ MODIF. PEPPAC                 | NÚM. PLÀNOL | LOCALITZACIÓ  | IMATGE 2014-2022  |
|------------|------|---------------------------|--------------------|---------------|-----------------|---------------------|---|---|-----------------------|---|-------------|---|---|
| 64         | BN   | Espais d'interès geològic | Avenc d'en Mario   |               | 410118, 4570706 | Fondo de Vallbona   | SNU (no urbanitzable)<br>SRP1 (Parc de Garraf)<br>25. ESPAIS NATURALS PROTEGITS | Pla Especial de Protecció del Medi Físic i del Paisatge de l'Espai Natural del Garraf.<br><br>Inventari del Patrimoni Cultural del municipi de Sitges. Fitxa núm. 773 |                       | BPU<br><br>NP1 Integral i NP4 Ambiental | BN 8        |    |    |
| 65         | BN   | Espais d'interès geològic | Avenc de l'Amistat |               | 409238, 4570572 | Fondo de Vallbona   | SNU (no urbanitzable)<br>SRP1 (Parc de Garraf)<br>25. ESPAIS NATURALS PROTEGITS | Pla Especial de Protecció del Medi Físic i del Paisatge de l'Espai Natural del Garraf.<br><br>Inventari del Patrimoni Cultural del municipi de Sitges. Fitxa núm. 774 |                       | BPU<br><br>NP1 Integral i NP4 Ambiental | BN 8        |    |    |
| 66         | BN   | Espais d'interès geològic | Avenc Ramon Valls  |               | 409509, 4570491 | Fondo de Vallbona   | SNU (no urbanitzable)<br>SRP1 (Parc de Garraf)<br>25. ESPAIS NATURALS PROTEGITS | Pla Especial de Protecció del Medi Físic i del Paisatge de l'Espai Natural del Garraf.<br><br>Inventari del Patrimoni Cultural del municipi de Sitges. Fitxa núm. 776 |                       | BPU<br><br>NP1 Integral i NP4 Ambiental | BN 8        |   |   |
| 67         | BN   | Espais d'interès geològic | Avenc Vell         |               | 409628, 4570462 | Fondo de Vallbona   | SNU (no urbanitzable)<br>SRP1 (Parc de Garraf)<br>25. ESPAIS NATURALS PROTEGITS | Pla Especial de Protecció del Medi Físic i del Paisatge de l'Espai Natural del Garraf.<br><br>Inventari del Patrimoni Cultural del municipi de Sitges. Fitxa núm. 777 |                       | BPU<br><br>NP1 Integral i NP4 Ambiental | BN 8        |  |  |
| 68         | BN   | Espais d'interès geològic | Avenc dels Bessons |               | 409636, 4570471 | Fondo de Vallbona   | SNU (no urbanitzable)<br>SRP1 (Parc de Garraf)<br>25. ESPAIS NATURALS PROTEGITS | Pla Especial de Protecció del Medi Físic i del Paisatge de l'Espai Natural del Garraf.<br><br>Inventari del Patrimoni Cultural del municipi de Sitges. Fitxa núm. 778 |                       | BPU<br><br>NP1 Integral i NP4 Ambiental | BN 8        |  |  |
| 69         | BN   | Espais d'interès geològic | Avenc del Mig      |               | 409632, 4570467 | Fondo de Vallbona   | SNU (no urbanitzable)<br>SRP1 (Parc de Garraf)<br>25. ESPAIS NATURALS PROTEGITS | Pla Especial de Protecció del Medi Físic i del Paisatge de l'Espai Natural del Garraf.<br><br>Inventari del Patrimoni Cultural del municipi de Sitges. Fitxa núm. 779 |                       | BPU<br><br>NP1 Integral i NP4 Ambiental | BN 8        |  |  |
| 70         | BN   | Espais d'interès geològic | Avenc de Vallbona  |               | 410494, 4570171 | Cucona de la Sivina | SNU (no urbanitzable)<br>SRP1 (Parc de Garraf)<br>25. ESPAIS NATURALS PROTEGITS | Pla Especial de Protecció del Medi Físic i del Paisatge de l'Espai Natural del Garraf.<br><br>Inventari del Patrimoni Cultural del municipi de Sitges. Fitxa núm. 781 |                       | BPU<br><br>NP1 Integral i NP4 Ambiental | BN 8        |  |  |















QUADRE RESUM DELS BÉNS NATURALS

| NÚM. ELEM. | CODI | CLASSIFICACIÓ             | DENOMINACIÓ             | DENOMINACIÓ 2      | UTM             | INDRET               | POUM SITGES 2006  | ALTRES PROT.  | PROTECCIÓ PEPPAC - 91 | PROTECCIÓ MODIF. PEPPAC                 | NÚM. PLÀNOL | LOCALITZACIÓ  | IMATGE 2014-2022  |
|------------|------|---------------------------|-------------------------|--------------------|-----------------|----------------------|---|---|-----------------------|---|-------------|---|---|
| 71         | BN   | Espais d'interès geològic | Avenc dels Garrics      |                    | 410529, 4570479 | Cucona de la Sivina  | SNU (no urbanitzable)<br>SRP1 (Parc de Garraf)<br>25. ESPAIS NATURALS PROTEGITS | Pla Especial de Protecció del Medi Físic i del Paisatge de l'Espai Natural del Garraf.<br><br>Inventari del Patrimoni Cultural del municipi de Sitges. Fitxa núm. 782 |                       | BPU<br><br>NP1 Integral i NP4 Ambiental | BN 8        |    |    |
| 72         | BN   | Espais d'interès geològic | Avenc del Serralet Rodó | Avenc del Pastor   | 410587, 4570524 | Cucona de la Sivina  | SNU (no urbanitzable)<br>SRP1 (Parc de Garraf)<br>25. ESPAIS NATURALS PROTEGITS | Pla Especial de Protecció del Medi Físic i del Paisatge de l'Espai Natural del Garraf.<br><br>Inventari del Patrimoni Cultural del municipi de Sitges. Fitxa núm. 783 |                       | BPU<br><br>NP1 Integral i NP4 Ambiental | BN 8        |    |    |
| 73         | BN   | Espais d'interès geològic | Avenc Lung              |                    | 409740, 4570401 | Fondo de Vallbona    | SNU (no urbanitzable)<br>SRP1 (Parc de Garraf)<br>25. ESPAIS NATURALS PROTEGITS | Pla Especial de Protecció del Medi Físic i del Paisatge de l'Espai Natural del Garraf.<br><br>Inventari del Patrimoni Cultural del municipi de Sitges. Fitxa núm. 784 |                       | BPU<br><br>NP1 Integral i NP4 Ambiental | BN 8        |   |   |
| 74         | BN   | Espais d'interès geològic | Avenc del Fonoll        |                    | 410316, 4569929 | Fondo de Vallbona    | SNU (no urbanitzable)<br>SRP1 (Parc de Garraf)<br>25. ESPAIS NATURALS PROTEGITS | Pla Especial de Protecció del Medi Físic i del Paisatge de l'Espai Natural del Garraf.<br><br>Inventari del Patrimoni Cultural del municipi de Sitges. Fitxa núm. 785 |                       | BPU<br><br>NP1 Integral i NP4 Ambiental | BN 8        |  |  |
| 75         | BN   | Espais d'interès geològic | Avenc d'Aigua Puda      | Avenc d'Aigua Pura | 410802, 4569212 | Torrent d'Aigua Puda | SUC (urbà consolidat)<br>E5. Esportiu<br>E. EQUIPAMENTS                         | Cap.  |                       | BPU<br><br>NP4 Ambiental NP5 Documental | BN 8        |  |   |
| 76         | BN   | Espais d'interès geològic | Avenc del Guarda        |                    | 410031, 4568419 | La Ginesta           | SUC (urbà consolidat)<br>X2. Xarxa bàsica local<br>X. VIARI                     | Cap.  |                       | BPU<br><br>NP4 Ambiental NP5 Documental | BN 9        |  |  |
| 77         | BN   | Espais d'interès geològic | Avenc de la Guineu      |                    | 409881, 4568601 | Vallbona - Ginesta   | SNU (no urbanitzable)<br>X2. Xarxa bàsica local<br>X. VIARI                     | Cap.  |                       | BPU<br><br>NP4 Ambiental NP5 Documental | BN 9        |  |  |



QUADRE RESUM DELS BÉNS NATURALS

| NÚM. ELEM. | CODI | CLASSIFICACIÓ             | DENOMINACIÓ         | DENOMINACIÓ 2 | UTM             | INDRET             | POUM SITGES 2006  | ALTRES PROT.  | PROTECCIÓ PEPPAC - 91 | PROTECCIÓ MODIF. PEPPAC             | NÚM. PLÀNOL | LOCALITZACIÓ  | IMATGE 2014-2022  |
|------------|------|---------------------------|---------------------|---------------|-----------------|--------------------|---|---|-----------------------|-------------------------------------|-------------|---|---|
| 78         | BN   | Espais d'interès geològic | Avenc de la Figa    |               | 409815, 4568633 | Vallbona - Ginesta | SNU (no urbanitzable)<br>X2. Xarxa bàsica local<br>X. VIARI   | Cap.  |                       | BPU<br>NP1 Integral i NP4 Ambiental | BN 9        |    |    |
| 79         | BN   | Espais d'interès geològic | Avenc del Tro       |               | 409501, 4568200 | La Ginesta         | SNU (no urbanitzable)<br>SRP1-CPEIN (SNU Costaner al Parc de Garraf)<br>25. ESPAIS NATURALS PROTEGITS | Pla Especial de Protecció del Medi Físic i del Paisatge de l'Espai Natural del Garraf.<br>Inventari del Patrimoni Cultural del municipi de Sitges. Fitxa núm. 788 |                       | BPU<br>NP4 Ambiental NP5 Documental | BN 9        |    |   |
| 80         | BN   | Espais d'interès geològic | Avenc de Can Blanca |               | 409798, 4569038 | Vallbona - Ginesta | SNU (no urbanitzable)<br>SRP1 (Parc de Garraf)<br>25. ESPAIS NATURALS PROTEGITS                       | Pla Especial de Protecció del Medi Físic i del Paisatge de l'Espai Natural del Garraf.<br>Inventari del Patrimoni Cultural del municipi de Sitges. Fitxa núm. 789 |                       | BPU<br>NP4 Ambiental NP5 Documental | BN 8        |   |   |
| 81         | BN   | Espais d'interès geològic | Avenc de la Cabra   |               | 410008, 4569161 | Vallbona - Ginesta | SNU (no urbanitzable)<br>SRP1 (Parc de Garraf)<br>25. ESPAIS NATURALS PROTEGITS                       | Pla Especial de Protecció del Medi Físic i del Paisatge de l'Espai Natural del Garraf.<br>Inventari del Patrimoni Cultural del municipi de Sitges. Fitxa núm. 790 |                       | BPU<br>NP4 Ambiental NP5 Documental | BN 8        |  |  |
| 82         | BN   | Espais d'interès geològic | Avenc dels Cops     |               | 409553, 4569607 | Pic de Martell     | SNU (no urbanitzable)<br>SRP1 (Parc de Garraf)<br>25. ESPAIS NATURALS PROTEGITS                       | Pla Especial de Protecció del Medi Físic i del Paisatge de l'Espai Natural del Garraf.<br>Inventari del Patrimoni Cultural del municipi de Sitges. Fitxa núm. 791 |                       | BPU<br>NP1 Integral i NP4 Ambiental | BN 8        |  |  |
| 83         | BN   | Espais d'interès geològic | Avenc dels Aragalls |               | 408415, 4569982 | Fondo de les Coves | SNU (no urbanitzable)<br>SRP1 (Parc de Garraf)<br>25. ESPAIS NATURALS PROTEGITS                       | Pla Especial de Protecció del Medi Físic i del Paisatge de l'Espai Natural del Garraf.<br>Inventari del Patrimoni Cultural del municipi de Sitges. Fitxa núm. 792 |                       | BPU<br>NP1 Integral i NP4 Ambiental | BN 6        |  |  |
| 84         | BN   | Espais d'interès geològic | Avenc Sants         |               | 408508, 4569915 | Fondo de les Coves | SNU (no urbanitzable)<br>SRP1 (Parc de Garraf)<br>25. ESPAIS NATURALS PROTEGITS                       | Pla Especial de Protecció del Medi Físic i del Paisatge de l'Espai Natural del Garraf.<br>Inventari del Patrimoni Cultural del municipi de Sitges. Fitxa núm. 793 |                       | BPU<br>NP1 Integral i NP4 Ambiental | BN 6        |  |  |

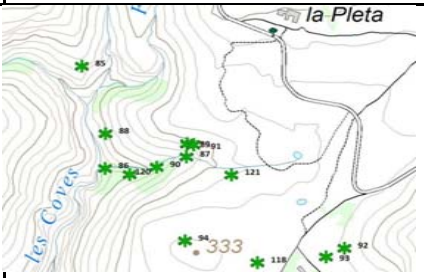






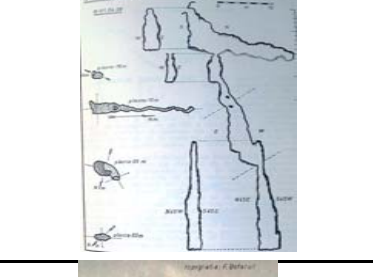








QUADRE RESUM DELS BÉNS NATURALS

| NÚM. ELEM. | CODI | CLASSIFICACIÓ             | DENOMINACIÓ          | DENOMINACIÓ 2      | UTM             | INDRET             | POUM SITGES 2006  | ALTRES PROT.  | PROTECCIÓ PEPPAC - 91 | PROTECCIÓ MODIF. PEPPAC                 | NÚM. PLÀNOL | LOCALITZACIÓ | IMATGE 2014-2022 |
|------------|------|---------------------------|----------------------|--------------------|-----------------|--------------------|---|---|-----------------------|---|-------------|--------------|------------------|
| 85         | BN   | Espais d'interès geològic | Avenc Ample          |                    | 408716, 4569713 | Fondo de les Coves | SNU (no urbanitzable)<br>SRP1 (Parc de Garraf)<br>25. ESPAIS NATURALS PROTEGITS | Pla Especial de Protecció del Medi Físic i del Paisatge de l'Espai Natural del Garraf.<br><br>Inventari del Patrimoni Cultural del municipi de Sitges. Fitxa núm. 794 |                       | BPU<br><br>NP1 Integral i NP4 Ambiental | BN 6        |              |                  |
| 86         | BN   | Espais d'interès geològic | Avenc de Sacatapus   |                    | 408759, 4569498 | Fondo de les Coves | SNU (no urbanitzable)<br>SRP1 (Parc de Garraf)<br>25. ESPAIS NATURALS PROTEGITS | Pla Especial de Protecció del Medi Físic i del Paisatge de l'Espai Natural del Garraf.<br><br>Inventari del Patrimoni Cultural del municipi de Sitges. Fitxa núm. 795 |                       | BPU<br><br>NP1 Integral i NP4 Ambiental | BN 8        |              |                  |
| 87         | BN   | Espais d'interès geològic | Avenc de les Serps   |                    | 408911, 4569523 | Fondo de les Coves | SNU (no urbanitzable)<br>SRP1 (Parc de Garraf)<br>25. ESPAIS NATURALS PROTEGITS | Pla Especial de Protecció del Medi Físic i del Paisatge de l'Espai Natural del Garraf.<br><br>Inventari del Patrimoni Cultural del municipi de Sitges. Fitxa núm. 796 |                       | BPU<br><br>NP1 Integral i NP4 Ambiental | BN 8        |              |                  |
| 88         | BN   | Espais d'interès geològic | Avenc de la Tartera  |                    | 408760, 4569571 | Fondo de les Coves | SNU (no urbanitzable)<br>SRP1 (Parc de Garraf)<br>25. ESPAIS NATURALS PROTEGITS | Pla Especial de Protecció del Medi Físic i del Paisatge de l'Espai Natural del Garraf.<br><br>Inventari del Patrimoni Cultural del municipi de Sitges. Fitxa núm. 797 |                       | BPU<br><br>NP1 Integral i NP4 Ambiental | BN 8        |              |                  |
| 89         | BN   | Espais d'interès geològic | Avenc Morgan i Comas | Avenc de la Cucona | 408912, 4569527 | Fondo de les Coves | SNU (no urbanitzable)<br>SRP1 (Parc de Garraf)<br>25. ESPAIS NATURALS PROTEGITS | Pla Especial de Protecció del Medi Físic i del Paisatge de l'Espai Natural del Garraf.<br><br>Inventari del Patrimoni Cultural del municipi de Sitges. Fitxa núm. 798 |                       | BPU<br><br>NP1 Integral i NP4 Ambiental | BN 8        |              |                  |
| 90         | BN   | Espais d'interès geològic | Avenc de la Pela     |                    | 408855, 4569501 | Fondo de les Coves | SNU (no urbanitzable)<br>SRP1 (Parc de Garraf)<br>25. ESPAIS NATURALS PROTEGITS | Pla Especial de Protecció del Medi Físic i del Paisatge de l'Espai Natural del Garraf.<br><br>Inventari del Patrimoni Cultural del municipi de Sitges. Fitxa núm. 799 |                       | BPU<br><br>NP1 Integral i NP4 Ambiental | BN 8        |              |                  |
| 91         | BN   | Espais d'interès geològic | Avenc de la Pleta    |                    | 408924, 4569528 | Fondo de les Coves | SNU (no urbanitzable)<br>SRP1 (Parc de Garraf)<br>25. ESPAIS NATURALS PROTEGITS | Pla Especial de Protecció del Medi Físic i del Paisatge de l'Espai Natural del Garraf.<br><br>Inventari del Patrimoni Cultural del municipi de Sitges. Fitxa núm. 800 |                       | BPU<br><br>NP1 Integral i NP4 Ambiental | BN 8        |              |                  |






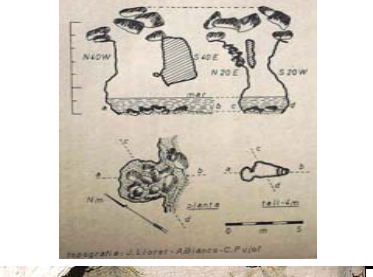




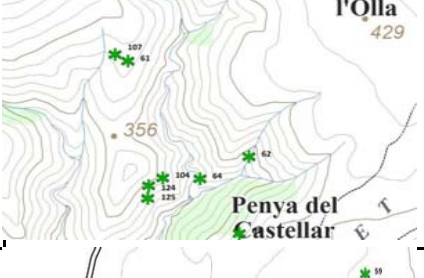

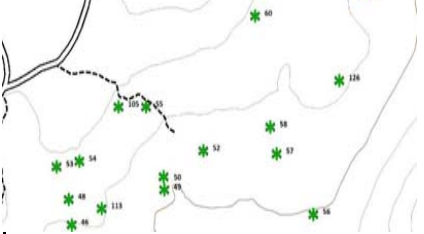



QUADRE RESUM DELS BÉNS NATURALS

| NÚM. ELEM. | CODI | CLASSIFICACIÓ             | DENOMINACIÓ                           | DENOMINACIÓ 2           | UTM             | INDRET               | POUM SITGES 2006  | ALTRES PROT.  | PROTECCIÓ PEPPAC - 91 | PROTECCIÓ MODIF. PEPPAC             | NÚM. PLÀNOL | LOCALITZACIÓ  | IMATGE 2014-2022  |
|------------|------|---------------------------|---------------------------------------|-------------------------|-----------------|----------------------|---|---|-----------------------|-------------------------------------|-------------|---|---|
| 92         | BN   | Espais d'interès geològic | Avenc de l'Espígol                    |                         | 409205, 4569327 | Pla dels Vinyals     | SNU (no urbanitzable) SRP1 (Parc de Garraf) 25. ESPAIS NATURALS PROTEGITS                       | Pla Especial de Protecció del Medi Físic i del Paisatge de l'Espai Natural del Garraf.<br>Inventari del Patrimoni Cultural del municipi de Sitges. Fitxa núm. 801 |                       | BPU<br>NP1 Integral i NP4 Ambiental | BN 8        |    |    |
| 93         | BN   | Espais d'interès geològic | Avenc de la Penya Ginesta             |                         | 409171, 4569309 | Pla dels Vinyals     | SNU (no urbanitzable) SRP1 (Parc de Garraf) 25. ESPAIS NATURALS PROTEGITS                       | Pla Especial de Protecció del Medi Físic i del Paisatge de l'Espai Natural del Garraf.<br>Inventari del Patrimoni Cultural del municipi de Sitges. Fitxa núm. 801 |                       | BPU<br>NP1 Integral i NP4 Ambiental | BN 8        |    |    |
| 94         | BN   | Espais d'interès geològic | Avenc del Pi Gros                     |                         | 408908, 4569343 | Pla dels Vinyals     | SNU (no urbanitzable) SRP1 (Parc de Garraf) 25. ESPAIS NATURALS PROTEGITS                       | Pla Especial de Protecció del Medi Físic i del Paisatge de l'Espai Natural del Garraf.<br>Inventari del Patrimoni Cultural del municipi de Sitges. Fitxa núm. 802 |                       | BPU<br>NP1 Integral i NP4 Ambiental | BN 8        |   |   |
| 95         | BN   | Espais d'interès geològic | Avenc Geltrú                          |                         | 409128, 4568983 | Fondo de la Ginesta  | SNU (no urbanitzable) SRP1 (Parc de Garraf) 25. ESPAIS NATURALS PROTEGITS                       | Pla Especial de Protecció del Medi Físic i del Paisatge de l'Espai Natural del Garraf.<br>Inventari del Patrimoni Cultural del municipi de Sitges. Fitxa núm. 803 |                       | BPU<br>NP4 Ambiental NP5 Documental | BN 8        |  |  |
| 96         | BN   | Espais d'interès geològic | Avenc de les Teranyines               | Avenc de les Teranyines | 408860, 4568832 | Fondo de la Ginesta  | SNU (no urbanitzable) SRP1 (Parc de Garraf) 25. ESPAIS NATURALS PROTEGITS                       | Pla Especial de Protecció del Medi Físic i del Paisatge de l'Espai Natural del Garraf.<br>Inventari del Patrimoni Cultural del municipi de Sitges. Fitxa núm. 804 |                       | BPU<br>NP4 Ambiental NP5 Documental | BN 9        |  |  |
| 97         | BN   | Espais d'interès geològic | Avenc de la Flauta                    |                         | 408569, 4568046 | Serra dels Pins      | SNU (no urbanitzable) SRP1-CPEIN (SNU Costaner al Parc de Garraf) 25. ESPAIS NATURALS PROTEGITS | Pla Especial de Protecció del Medi Físic i del Paisatge de l'Espai Natural del Garraf.<br>Inventari del Patrimoni Cultural del municipi de Sitges. Fitxa núm. 808 |                       | BPU<br>NP1 Integral i NP4 Ambiental | BN 7        |  |  |
| 98         | BN   | Espais d'interès geològic | Avenc del Penya-segat de la Falconera |                         | 407243, 4567045 | Turó de la Falconera | SNU (no urbanitzable) SRP1-CPEIN (SNU Costaner al Parc de Garraf) 25. ESPAIS NATURALS PROTEGITS | Pla Especial de Protecció del Medi Físic i del Paisatge de l'Espai Natural del Garraf.<br>Inventari del Patrimoni Cultural del municipi de Sitges. Fitxa núm. 809 |                       | BPU<br>NP1 Integral i NP4 Ambiental | BN 7        |  |  |



QUADRE RESUM DELS BÉNS NATURALS

| NÚM. ELEM. | CODI | CLASSIFICACIÓ             | DENOMINACIÓ                       | DENOMINACIÓ 2 | UTM             | INDRET                  | POUM SITGES 2006  | ALTRES PROT.  | PROTECCIÓ PEPPAC - 91 | PROTECCIÓ MODIF. PEPPAC                 | NÚM. PLÀNOL | LOCALITZACIÓ  | IMATGE 2014-2022  |
|------------|------|---------------------------|-----------------------------------|---------------|-----------------|-------------------------|---|---|-----------------------|---|-------------|---|---|
| 99         | BN   | Espais d'interès geològic | Avenc de la riera de la Falconera |               | 407049, 4567142 | Riera de la Falconera   | SNU (no urbanitzable)<br>SRP1-CPEIN (SNU Costaner al Parc de Garraf)<br>25. ESPAIS NATURALS PROTEGITS | Pla Especial de Protecció del Medi Físic i del Paisatge de l'Espai Natural del Garraf.<br><br>Inventari del Patrimoni Cultural del municipi de Sitges. Fitxa núm. 811 |                       | BPU<br><br>NP1 Integral i NP4 Ambiental | BN 7        |    |    |
| 100        | BN   | Espais d'interès geològic | Avenc de la Falconera             |               | 406521, 4568071 | Torrent de la Falconera | SNU (no urbanitzable)<br>SRP1 (Parc de Garraf)<br>25. ESPAIS NATURALS PROTEGITS                       | Pla Especial de Protecció del Medi Físic i del Paisatge de l'Espai Natural del Garraf.<br><br>Inventari del Patrimoni Cultural del municipi de Sitges. Fitxa núm. 812 |                       | BPU<br><br>NP1 Integral i NP4 Ambiental | BN 6        |    |    |
| 101        | BN   | Espais d'interès geològic | Avenc de la Via                   |               | 406216, 4566702 | Penyes Roges            | SNU (no urbanitzable)<br>SRP1-CPEIN (SNU Costaner al Parc de Garraf)<br>25. ESPAIS NATURALS PROTEGITS | Pla Especial de Protecció del Medi Físic i del Paisatge de l'Espai Natural del Garraf.<br><br>Inventari del Patrimoni Cultural del municipi de Sitges. Fitxa núm. 813 |                       | BPU<br><br>NP1 Integral i NP4 Ambiental | BN 7        |   |   |
| 102        | BN   | Espais d'interès geològic | Avenc de les Maleeses             |               | 405564, 4567079 | Torrent de les Maleeses | SNU (no urbanitzable)<br>SRP1 (Parc de Garraf)<br>25. ESPAIS NATURALS PROTEGITS                       | Pla Especial de Protecció del Medi Físic i del Paisatge de l'Espai Natural del Garraf.<br><br>Inventari del Patrimoni Cultural del municipi de Sitges. Fitxa núm. 814 |                       | BPU<br><br>NP1 Integral i NP4 Ambiental | BN 7        |  |  |
| 103        | BN   | Espais d'interès geològic | Avenc de la Carretera             |               | 405093, 4566176 | Penya de la Morisca     | SNU (no urbanitzable)<br>SRP1-CPEIN (SNU Costaner al Parc de Garraf)<br>25. ESPAIS NATURALS PROTEGITS | Pla Especial de Protecció del Medi Físic i del Paisatge de l'Espai Natural del Garraf.<br><br>Inventari del Patrimoni Cultural del municipi de Sitges. Fitxa núm. 815 |                       | BPU<br><br>NP1 Integral i NP4 Ambiental | BN 5        |  |  |
| 104        | BN   | Espais d'interès geològic | Avenc de la Ruda                  |               | 410044, 4570711 | Fondo de Vallbona       | SNU (no urbanitzable)<br>SRP1 (Parc de Garraf)<br>25. ESPAIS NATURALS PROTEGITS                       | Pla Especial de Protecció del Medi Físic i del Paisatge de l'Espai Natural del Garraf.<br><br>Inventari del Patrimoni Cultural del municipi de Sitges. Fitxa núm. 816 |                       | BPU<br><br>NP1 Integral i NP4 Ambiental | BN 8        |  |  |
| 105        | BN   | Espais d'interès geològic | Avenc dels Trons                  |               | 409083, 4571272 | Campgràs                | SNU (no urbanitzable)<br>SRP1 (Parc de Garraf)<br>25. ESPAIS NATURALS PROTEGITS                       | Pla Especial de Protecció del Medi Físic i del Paisatge de l'Espai Natural del Garraf.<br><br>Inventari del Patrimoni Cultural del municipi de Sitges. Fitxa núm. 817 |                       | BPU<br><br>NP1 Integral i NP4 Ambiental | BN 8        |  |  |



QUADRE RESUM DELS BÉNS NATURALS

| NÚM. ELEM. | CODI | CLASSIFICACIÓ             | DENOMINACIÓ           | DENOMINACIÓ 2    | UTM             | INDRET                  | POUM SITGES 2006  | ALTRES PROT. | PROTECCIÓ PEPPAC - 91 | PROTECCIÓ MODIF. PEPPAC  | NÚM. PLÀNOL                         | LOCALITZACIÓ | IMATGE 2014-2022 |  |
|------------|------|---------------------------|-----------------------|------------------|-----------------|-------------------------|---|--------------|-----------------------|--|-------------------------------------|--------------|------------------|--|
| 106        | BN   | Espais d'interès geològic | Avenc del Mirador     |                  | 411036, 4569649 | Torrent de l'Aigua Puda | SNU (no urbanitzable) SRP1 (Parc de Garraf) 25. ESPAIS NATURALS PROTEGITS |              |                       | Pla Especial de Protecció del Medi Físic i del Paisatge de l'Espai Natural del Garraf. | BPU<br>NP1 Integral i NP4 Ambiental | BN 8         |                  |  |
| 107        | BN   | Espais d'interès geològic | Avenc dels Morts      |                  | 409955, 4570977 | Fondo de Vallbona       | SNU (no urbanitzable) SRP1 (Parc de Garraf) 25. ESPAIS NATURALS PROTEGITS |              |                       | Pla Especial de Protecció del Medi Físic i del Paisatge de l'Espai Natural del Garraf. | BPU<br>NP1 Integral i NP4 Ambiental | BN 8         |                  |  |
| 108        | BN   | Espais d'interès geològic | Avenc de Campgràs     |                  | 408918, 4571087 | Campgràs                | SNU (no urbanitzable) SRP1 (Parc de Garraf) 25. ESPAIS NATURALS PROTEGITS |              |                       | Pla Especial de Protecció del Medi Físic i del Paisatge de l'Espai Natural del Garraf. | BPU<br>NP1 Integral i NP4 Ambiental | BN 8         |                  |  |
| 109        | BN   | Espais d'interès geològic | Avenc dels Aritjols   | Avenc de l'Arrel | 409737, 4571310 | Fondo de Vallbona       | SNU (no urbanitzable) SRP1 (Parc de Garraf) 25. ESPAIS NATURALS PROTEGITS |              |                       | Pla Especial de Protecció del Medi Físic i del Paisatge de l'Espai Natural del Garraf. | BPU<br>NP1 Integral i NP4 Ambiental | BN 8         |                  |  |
| 110        | BN   | Espais d'interès geològic | Avenc del Querol      |                  | 408931, 4571054 | Campgràs                | SNU (no urbanitzable) SRP1 (Parc de Garraf) 25. ESPAIS NATURALS PROTEGITS |              |                       | Pla Especial de Protecció del Medi Físic i del Paisatge de l'Espai Natural del Garraf. | BPU<br>NP1 Integral i NP4 Ambiental | BN 8         |                  |  |
| 111        | BN   | Espais d'interès geològic | Avenc de la Papallona |                  | 408931, 4571059 | Campgràs                | SNU (no urbanitzable) SRP1 (Parc de Garraf) 25. ESPAIS NATURALS PROTEGITS |              |                       | Pla Especial de Protecció del Medi Físic i del Paisatge de l'Espai Natural del Garraf. | BPU<br>NP1 Integral i NP4 Ambiental | BN 8         |                  |  |
| 112        | BN   | Espais d'interès geològic | Avenc B-3             |                  | 408898, 4571051 | Campgràs                | SNU (no urbanitzable) SRP1 (Parc de Garraf) 25. ESPAIS NATURALS PROTEGITS |              |                       | Pla Especial de Protecció del Medi Físic i del Paisatge de l'Espai Natural del Garraf. | BPU<br>NP1 Integral i NP4 Ambiental | BN 8         |                  |  |



QUADRE RESUM DELS BÉNS NATURALS

| NÚM. ELEM. | CODI | CLASSIFICACIÓ             | DENOMINACIÓ             | DENOMINACIÓ 2             | UTM             | INDRET                      | POUM SITGES 2006  | ALTRES PROT.   | PROTECCIÓ PEPPAC - 91 | PROTECCIÓ MODIF. PEPPAC             | NÚM. PLÀNOL | LOCALITZACIÓ | IMATGE 2014-2022 |
|------------|------|---------------------------|-------------------------|---------------------------|-----------------|-----------------------------|---|--|-----------------------|-------------------------------------|-------------|--------------|------------------|
| 113        | BN   | Espais d'interès geològic | Avenc del Mograll       |                           | 409061, 4571165 | Campgràs                    | SNU (no urbanitzable) SRP1 (Parc de Garraf) 25. ESPAIS NATURALS PROTEGITS | Pla Especial de Protecció del Medi Físic i del Paisatge de l'Espai Natural del Garraf. |                       | BPU<br>NP1 Integral i NP4 Ambiental | BN 8        |              |                  |
| 114        | BN   | Espais d'interès geològic | Avenc Buidat            |                           | 408613, 4569961 | Fondo del Puig d'en Vinyals | SNU (no urbanitzable) SRP1 (Parc de Garraf) 25. ESPAIS NATURALS PROTEGITS | Pla Especial de Protecció del Medi Físic i del Paisatge de l'Espai Natural del Garraf. |                       | BPU<br>NP1 Integral i NP4 Ambiental | BN 6        |              |                  |
| 115        | BN   | Espais d'interès geològic | Avenc de les Banderes 2 |                           | 408958, 4570434 | Fondo del Puig d'en Vinyals | SNU (no urbanitzable) SRP1 (Parc de Garraf) 25. ESPAIS NATURALS PROTEGITS | Pla Especial de Protecció del Medi Físic i del Paisatge de l'Espai Natural del Garraf. |                       | BPU<br>NP1 Integral i NP4 Ambiental | BN 8        |              |                  |
| 116        | BN   | Espais d'interès geològic | Avenc de la Guixa       | Avenc del Turó de Vinyals | 408845, 4570334 | Fondo del Puig d'en Vinyals | SNU (no urbanitzable) SRP1 (Parc de Garraf) 25. ESPAIS NATURALS PROTEGITS | Pla Especial de Protecció del Medi Físic i del Paisatge de l'Espai Natural del Garraf. |                       | BPU<br>NP1 Integral i NP4 Ambiental | BN 8        |              |                  |
| 117        | BN   | Espais d'interès geològic | Avenc de la Bona Vista  |                           | 409871, 4571335 | Fondo de Vallbona           | SNU (no urbanitzable) SRP1 (Parc de Garraf) 25. ESPAIS NATURALS PROTEGITS | Pla Especial de Protecció del Medi Físic i del Paisatge de l'Espai Natural del Garraf. |                       | BPU<br>NP1 Integral i NP4 Ambiental | BN 8        |              |                  |
| 118        | BN   | Espais d'interès geològic | Avenc de la Palma       |                           | 409043, 4569296 | Pla de Vinyals              | SNU (no urbanitzable) SRP1 (Parc de Garraf) 25. ESPAIS NATURALS PROTEGITS | Pla Especial de Protecció del Medi Físic i del Paisatge de l'Espai Natural del Garraf. |                       | BPU<br>NP1 Integral i NP4 Ambiental | BN 8        |              |                  |
| 119        | BN   | Espais d'interès geològic | Avenc d'en Gomis        |                           | 408951, 4571123 | Campgràs                    | SNU (no urbanitzable) SRP1 (Parc de Garraf) 25. ESPAIS NATURALS PROTEGITS | Pla Especial de Protecció del Medi Físic i del Paisatge de l'Espai Natural del Garraf. |                       | BPU<br>NP1 Integral i NP4 Ambiental | BN 8        |              |                  |



QUADRE RESUM DELS BÉNS NATURALS

| NÚM. ELEM. | CODI | CLASSIFICACIÓ             | DENOMINACIÓ           | DENOMINACIÓ 2 | UTM             | INDRET            | POUM SITGES 2006  | ALTRES PROT.   | PROTECCIÓ PEPPAC - 91 | PROTECCIÓ MODIF. PEPPAC             | NÚM. PLÀNOL | LOCALITZACIÓ | IMATGE 2014-2022 |
|------------|------|---------------------------|-----------------------|---------------|-----------------|-------------------|---|--|-----------------------|-------------------------------------|-------------|--------------|------------------|
| 120        | BN   | Espais d'interès geològic | Avenc Àlex Serrano    |               | 408802, 4569485 | Fondo de la Pleta | SNU (no urbanitzable)<br>SRP1 (Parc de Garraf)<br>25. ESPAIS NATURALS PROTEGITS | Pla Especial de Protecció del Medi Físic i del Paisatge de l'Espai Natural del Garraf. |                       | BPU<br>NP1 Integral i NP4 Ambiental | BN 8        |              |                  |
| 121        | BN   | Espais d'interès geològic | Avenc dels Vinyals    |               | 408995, 4569484 | zona de la Pleta  | SNU (no urbanitzable)<br>SRP1 (Parc de Garraf)<br>25. ESPAIS NATURALS PROTEGITS | Pla Especial de Protecció del Medi Físic i del Paisatge de l'Espai Natural del Garraf. |                       | BPU<br>NP1 Integral i NP4 Ambiental | BN 8        |              |                  |
| 122        | BN   | Espais d'interès geològic | Avenc dels Veterans   |               | 409509, 4570145 | Fondo de Guineus  | SNU (no urbanitzable)<br>SRP1 (Parc de Garraf)<br>25. ESPAIS NATURALS PROTEGITS | Pla Especial de Protecció del Medi Físic i del Paisatge de l'Espai Natural del Garraf. |                       | BPU<br>NP1 Integral i NP4 Ambiental | BN 8        |              |                  |
| 123        | BN   | Espais d'interès geològic | Avenc del Martellet   |               | 409603, 4570113 | Fondo de Guineus  | SNU (no urbanitzable)<br>SRP1 (Parc de Garraf)<br>25. ESPAIS NATURALS PROTEGITS | Pla Especial de Protecció del Medi Físic i del Paisatge de l'Espai Natural del Garraf. |                       | BPU<br>NP1 Integral i NP4 Ambiental | BN 8        |              |                  |
| 124        | BN   | Espais d'interès geològic | Avenc dels Tres tombs |               | 410016, 4570694 | Fondo de Vallbona | SNU (no urbanitzable)<br>SRP1 (Parc de Garraf)<br>25. ESPAIS NATURALS PROTEGITS | Pla Especial de Protecció del Medi Físic i del Paisatge de l'Espai Natural del Garraf. |                       | BPU<br>NP1 Integral i NP4 Ambiental | BN 8        |              |                  |
| 125        | BN   | Espais d'interès geològic | Forat del Deck        |               | 410014, 4570683 | Fondo de Vallbona | SNU (no urbanitzable)<br>SRP1 (Parc de Garraf)<br>25. ESPAIS NATURALS PROTEGITS | Pla Especial de Protecció del Medi Físic i del Paisatge de l'Espai Natural del Garraf. |                       | BPU<br>NP1 Integral i NP4 Ambiental | BN 8        |              |                  |
| 126        | BN   | Espais d'interès geològic | Avenc de la Creu      |               | 409372, 4571300 | Prop del Campgràs | SNU (no urbanitzable)<br>SRP1 (Parc de Garraf)<br>25. ESPAIS NATURALS PROTEGITS | Pla Especial de Protecció del Medi Físic i del Paisatge de l'Espai Natural del Garraf. |                       | BPU<br>NP1 Integral i NP4 Ambiental | BN 8        |              |                  |



QUADRE RESUM DELS BÉNS NATURALS

| NÚM. ELEM. | CODI | CLASSIFICACIÓ             | DENOMINACIÓ                   | DENOMINACIÓ 2  | UTM             | INDRET                | POUM SITGES 2006   | ALTRES PROT.   | PROTECCIÓ PEPPAC - 91 | PROTECCIÓ MODIF. PEPPAC             | NÚM. PLÀNOL | LOCALITZACIÓ | IMATGE 2014-2022 |
|------------|------|---------------------------|-------------------------------|----------------|-----------------|-----------------------|--|--|-----------------------|-------------------------------------|-------------|--------------|------------------|
| 127        | BN   | Espais d'interès geològic | Avenc PQ-0                    |                | 408800, 4570833 | Pla de Querol         | SNU (no urbanitzable)<br>SRP1 (Parc de Garraf)<br>25. ESPAIS NATURALS PROTEGITS                    | Pla Especial de Protecció del Medi Físic i del Paisatge de l'Espai Natural del Garraf. |                       | BPU<br>NP1 Integral i NP4 Ambiental | BN 8        |              |                  |
| 128        | BN   | Espais d'interès geològic | Avenc PQ-1                    |                | 408837, 4570842 | Pla de Querol         | SNU (no urbanitzable)<br>SRP1 (Parc de Garraf)<br>25. ESPAIS NATURALS PROTEGITS                    | Pla Especial de Protecció del Medi Físic i del Paisatge de l'Espai Natural del Garraf. |                       | BPU<br>NP1 Integral i NP4 Ambiental | BN 8        |              |                  |
| 129        | BN   | Espais d'interès geològic | Avenc PQ-3                    |                | 408960, 4570833 | Pla de Querol         | SNU (no urbanitzable)<br>SRP1 (Parc de Garraf)<br>25. ESPAIS NATURALS PROTEGITS                    | Pla Especial de Protecció del Medi Físic i del Paisatge de l'Espai Natural del Garraf. |                       | BPU<br>NP1 Integral i NP4 Ambiental | BN 8        |              |                  |
| 130        | BN   | Espais d'interès geològic | Avenc PQ-4                    |                | 408885, 4570903 | Pla de Querol         | SNU (no urbanitzable)<br>SRP1 (Parc de Garraf)<br>25. ESPAIS NATURALS PROTEGITS                    | Pla Especial de Protecció del Medi Físic i del Paisatge de l'Espai Natural del Garraf. |                       | BPU<br>NP1 Integral i NP4 Ambiental | BN 8        |              |                  |
| 131        | BN   | Espais d'interès geològic | Avenc PQ-5                    |                | 408880, 4570919 | Pla de Querol         | SNU (no urbanitzable)<br>SRP1 (Parc de Garraf)<br>25. ESPAIS NATURALS PROTEGITS                    | Pla Especial de Protecció del Medi Físic i del Paisatge de l'Espai Natural del Garraf. |                       | BPU<br>NP1 Integral i NP4 Ambiental | BN 8        |              |                  |
| 132        | BN   | Espais d'interès geològic | Avenc PQ-6                    |                | 408903, 4570919 | Pla de Querol         | SNU (no urbanitzable)<br>SRP1 (Parc de Garraf)<br>25. ESPAIS NATURALS PROTEGITS                    | Pla Especial de Protecció del Medi Físic i del Paisatge de l'Espai Natural del Garraf. |                       | BPU<br>NP1 Integral i NP4 Ambiental | BN 8        |              |                  |
| 133        | BN   | Espais d'interès geològic | Cova-avenc de la Punta Grossa | Cova de la Via | 396121, 4563919 | Serra dels Bons Aires | SNU (no urbanitzable)<br>SRP-C1 (Sòl No Urbanitzable Costaner C1)<br>25. ESPAIS NATURALS PROTEGITS |  |                       | BPU<br>NP1 Integral i NP4 Ambiental | BN 1        |              |                  |



QUADRE RESUM DELS BÉNS NATURALS

| NÚM. ELEM. | CODI | CLASSIFICACIÓ             | DENOMINACIÓ                    | DENOMINACIÓ 2 | UTM             | INDRET                               | POUM SITGES 2006   | ALTRES PROT.   | PROTECCIÓ PEPPAC - 91            | PROTECCIÓ MODIF. PEPPAC               | NÚM. PLÀNOL | LOCALITZACIÓ | IMATGE 2014-2022 |
|------------|------|---------------------------|--------------------------------|---------------|-----------------|--------------------------------------|--|--|----------------------------------|---------------------------------------|-------------|--------------|------------------|
| 134        | BN   | Espais d'interès geològic | Avenc Egume                    |               | 408936, 4570993 | Pla de Campgràs                      | SNU (no urbanitzable)<br>SRP1 (Parc de Garraf)<br>25. ESPAIS NATURALS PROTEGITS      | Pla Especial de Protecció del Medi Físic i del Paisatge de l'Espai Natural del Garraf.                               |                                  | BPU<br>NP1 Integral i NP4 Ambiental   | BN 8        |              |                  |
| 135        | BN   | Espais d'interès geològic | Avenc del Pedró                |               | 409042, 4570991 | Pla de Campgràs                      | SNU (no urbanitzable)<br>SRP1 (Parc de Garraf)<br>25. ESPAIS NATURALS PROTEGITS      | Pla Especial de Protecció del Medi Físic i del Paisatge de l'Espai Natural del Garraf.                               |                                  | BPU<br>NP1 Integral i NP4 Ambiental   | BN 8        |              |                  |
| 136        | BN   | Espais d'interès geològic | Avenc dels Senglars            |               | 409215, 4571072 | Pla de Campgràs                      | SNU (no urbanitzable)<br>SRP1 (Parc de Garraf)<br>25. ESPAIS NATURALS PROTEGITS      | Pla Especial de Protecció del Medi Físic i del Paisatge de l'Espai Natural del Garraf.                               |                                  | BPU<br>NP1 Integral i NP4 Ambiental   | BN 8        |              |                  |
| 137        | BN   | Arbres Singulars          | Pi del carrer de Sant Sebastià |               | 400492, 4565663 | Carrer de Sant Sebastià              | SU (sòl urbà)<br>9b. Nucli Antic regulat pel PE del Patrimoni Arq.<br>9. NUCLI ANTIC | Patrimoni Arquitectònic. Fitxa núm 314-EA<br>Inventari del Patrimoni Cultural del municipi de Sitges. Fitxa núm. 314 | BCIL<br>PEPPAC. Fitxa núm 314-EA | BCIL<br>NP2 Conservació NP4 Ambiental | BN 3        |              |                  |
| 138        | BN   | Arbres Singulars          | Lledoner de Can Planes         |               | 405600, 4569261 | Can Planes                           | SNU (no urbanitzable)<br>SRP1 (Parc de Garraf)<br>25. ESPAIS NATURALS PROTEGITS      | Pla Especial i Catàleg de Masies.  |                                  | BPU<br>NP2 Conservació NP4 Ambiental  | BN 6        |              |                  |
| 139        | BN   | Arbres Singulars          | Pi blanc de la plana de l'Est  |               | 399842, 4566225 | Aparcament del passeig de Vilafranca | SUD (urbanitzable delimitat)<br>E7. Reserva / sense ús assignat<br>E. EQUIPAMENTS    | Catàleg d'Arbres singulars. Fitxa 10000<br>Inventari del Patrimoni Cultural del municipi de Sitges. Fitxa núm. 721   |                                  | BPU<br>NP2 Conservació NP4 Ambiental  | BN 2        |              |                  |
| 140        | BN   | Arbres Singulars          | Lledoner de Poble Sec          |               | 400123, 4566034 | Poble Sec                            | SUC (urbà consolidat)<br>X2. Xarxa bàsica local<br>X. VIARI                          | Catàleg d'Arbres singulars. Fitxa 10001<br>Inventari del Patrimoni Cultural del municipi de Sitges. Fitxa núm. 699   |                                  | BPU<br>NP2 Conservació NP4 Ambiental  | BN 2        |              |                  |



QUADRE RESUM DELS BÉNS NATURALS

| NÚM. ELEM. | CODI | CLASSIFICACIÓ     | DENOMINACIÓ                       | DENOMINACIÓ 2 | UTM             | INDRET                   | POUM SITGES 2006  | ALTRES PROT.  | PROTECCIÓ PEPPAC - 91 | PROTECCIÓ MODIF. PEPPAC              | NÚM. PLÀNOL | LOCALITZACIÓ  | IMATGE 2014-2022  |
|------------|------|-------------------|-----------------------------------|---------------|-----------------|--------------------------|---|---|-----------------------|--------------------------------------|-------------|---|---|
| 141        | BN   | Arbres Singulares | Tuia del Centre Poble             |               | 400327, 4565953 | Plaça d'Eduard Maristany | SUC (urbà consolidat)<br>V6. Jardins urbans<br>V. ESPAIS LLIURES - ZONES VERDES | Catàleg d'Arbres singulars. Fitxa 10002<br>Inventari del Patrimoni Cultural del municipi de Sitges. Fitxa núm. 734                            |                       | BPU<br>NP2 Conservació NP4 Ambiental | BN 2        |    |    |
| 142        | BN   | Arbres Singulares | Pitospòrum del Centre Poble       |               | 400302, 4565957 | Plaça d'Eduard Maristany | SUC (urbà consolidat)<br>V6. Jardins urbans<br>V. ESPAIS LLIURES - ZONES VERDES | Catàleg d'Arbres singulars. Fitxa 10003<br>Inventari del Patrimoni Cultural del municipi de Sitges. Fitxa núm. 730                            |                       | BPU<br>NP2 Conservació NP4 Ambiental | BN 2        |    |    |
| 143        | BN   | Arbres Singulares | Evònims del carrer de l'Hort Gran |               | 400308, 4565953 | Plaça d'Eduard Maristany | SUC (urbà consolidat)<br>V6. Jardins urbans<br>V. ESPAIS LLIURES - ZONES VERDES | Catàleg d'Arbres singulars. Fitxa 10004<br>Inventari del Patrimoni Cultural del municipi de Sitges. Fitxa núm. 706                            |                       | BPU<br>NP2 Conservació NP4 Ambiental | BN 2        |   |    |
| 144        | BN   | Arbres Singulares | Olivera de can Perico             |               | 400030, 4565902 | Centre Poble             | SUC (urbà consolidat)<br>X1. Xarxa territorial bàsica<br>X. VIARI               | Catàleg d'Arbres singulars. Fitxa 10005<br>Inventari del Patrimoni Cultural del municipi de Sitges. Fitxa núm. 713                            |                       | BPU<br>NP2 Conservació NP4 Ambiental | BN 2        |  |  |
| 145        | BN   | Arbres Singulares | Casuarina del Centre Poble        |               | 399827, 4565822 | Centre Poble             | SUC (urbà consolidat)<br>4b. Densitat mitjana<br>4. ILLA OBERTA                 | Catàleg d'Arbres singulars. Fitxa 10006<br>Inventari del Patrimoni Cultural del municipi de Sitges. Fitxa núm. 698                            |                       | BPU<br>NP2 Conservació NP4 Ambiental | BN 2        |  |  |
| 146        | BN   | Arbres Singulares | Iuca de la Llevantina             |               | 401362, 4566012 | Llevantina               | SUD (urbanitzable delimitat)<br>X1. Xarxa territorial bàsica<br>X. VIARI        | Catàleg d'Arbres singulars. Fitxa 10007<br>12 PPU Parc de les Arts<br>Inventari del Patrimoni Cultural del municipi de Sitges. Fitxa núm. 735 |                       | BPU<br>NP2 Conservació NP4 Ambiental | BN 2        |  |  |
| 147        | BN   | Arbres singulars  | Olivera de la Llevantina          |               | 401344, 4565954 | Llevantina               | SUD (urbanitzable delimitat)<br>X1. Xarxa territorial bàsica<br>X. VIARI        | Catàleg d'Arbres singulars. Fitxa 10008<br>12 PPU Parc de les Arts<br>Inventari del Patrimoni Cultural del municipi de Sitges. Fitxa núm. 714 |                       | BPU<br>NP2 Conservació NP4 Ambiental | BN 2        |  |  |






QUADRE RESUM DELS BÉNS NATURALS

| NÚM. ELEM. | CODI | CLASSIFICACIÓ     | DENOMINACIÓ                  | DENOMINACIÓ 2                             | UTM             | INDRET          | POUM SITGES 2006   | ALTRES PROT.  | PROTECCIÓ PEPPAC - 91 | PROTECCIÓ MODIF. PEPPAC                  | NÚM. PLÀNOL | LOCALITZACIÓ  | IMATGE 2014-2022  |
|------------|------|-------------------|------------------------------|---|-----------------|-----------------|--|---|-----------------------|--|-------------|---|---|
| 148        | BN   | Arbres Singulares | Parquinsònia de Quint Mar    |   | 401615, 4566921 | Quint Mar       | SUC (urbà consolidat)<br>X2. Xarxa bàsica local<br>X. VIARI                                    | Catàleg d'Arbres singulars. Fitxa 10009<br><br>Inventari del Patrimoni Cultural del municipi de Sitges. Fitxa núm. 715                            |                       | BPU<br><br>NP2 Conservació NP4 Ambiental | BN 5        |    |    |
| 149        | BN   | Arbres Singulares | Margalló de l'Aiguadolç      | Bargalló de l'Aiguadolç                   | 401586, 4565766 | Aiguadolç       | SUC (urbà consolidat)<br>E5. Esportiu<br>E. EQUIPAMENTS  | Catàleg d'Arbres singulars. Fitxa 10010<br><br>Inventari del Patrimoni Cultural del municipi de Sitges. Fitxa núm. 702                            |                       | BPU<br><br>NP2 Conservació NP4 Ambiental | BN 5        |    |    |
| 150        | BN   | Arbres Singulares | Pebrer bord de la Llevantina |   | 401320, 4566040 | Llevantina      | SUD (urbanitzable delimitat)<br>33. Amb PPU aprovat<br>33. DESENVOLUPAMENT ACTIVITAT ECONÒMICA | Catàleg d'Arbres singulars. Fitxa 10011<br><br>12 PPU Parc de les Arts<br>Inventari del Patrimoni Cultural del municipi de Sitges. Fitxa núm. 731 |                       | BPU<br><br>NP2 Conservació NP4 Ambiental | BN 2        |   |   |
| 151        | BN   | Arbres Singulares | Figuera de Sant Sebastià     |   | 400915, 4565790 | Sant Sebastià   | SUC (urbà consolidat)<br>S. Protecció<br>S. PROTECCIÓ  | Catàleg d'Arbres singulars. Fitxa 10012<br><br>Inventari del Patrimoni Cultural del municipi de Sitges. Fitxa núm. 707                            |                       | BPU<br><br>NP2 Conservació NP4 Ambiental | BN 2        |  |  |
| 152        | BN   | Arbres Singulares | Figuera de les Cases Noves   | Figuera de les pagodes de les Cases Noves | 400844, 4565871 | Cases Noves     | SUC (urbà consolidat)<br>32a. Densitat mitjana - baixa<br>32. DESENVOLUPAMENT RESIDENCIAL      | Catàleg d'Arbres singulars. Fitxa 10013<br><br>Inventari del Patrimoni Cultural del municipi de Sitges. Fitxa núm. 710                            |                       | BPU<br><br>NP2 Conservació NP4 Ambiental | BN 2        |  |  |
| 153        | BN   | Arbres Singulares | Tamariu de Sant Sebastià     |   | 400758, 4565638 | Sant Sebastià   | SUC (urbà consolidat)<br>V6. Jardins urbans<br>V. ESPAIS LLIURES - ZONES VERDES                | Catàleg d'Arbres singulars. Fitxa 10015<br><br>Inventari del Patrimoni Cultural del municipi de Sitges. Fitxa núm. 732                            |                       | BPU<br><br>NP2 Conservació NP4 Ambiental | BN 3        |  |  |
| 154        | BN   | Arbres Singulares | Xiprer de Monterrey          | Xiprer de Lambert                         | 399804, 4565558 | Passeig Marítim | SUC (urbà consolidat)<br>X2. Xarxa bàsica local<br>X. VIARI                                    | Catàleg d'Arbres singulars. Fitxa 10016<br><br>Inventari del Patrimoni Cultural del municipi de Sitges. Fitxa núm. 704                            |                       | BPU<br><br>NP2 Conservació NP4 Ambiental | BN 3        |  |  |



QUADRE RESUM DELS BÉNS NATURALS

| NÚM. ELEM. | CODI | CLASSIFICACIÓ     | DENOMINACIÓ                         | DENOMINACIÓ 2 | UTM             | INDRET              | POUM SITGES 2006  | ALTRES PROT.   | PROTECCIÓ PEPPAC - 91 | PROTECCIÓ MODIF. PEPPAC                  | NÚM. PLÀNOL | LOCALITZACIÓ  | IMATGE 2014-2022  |
|------------|------|-------------------|-------------------------------------|---------------|-----------------|---------------------|---|--|-----------------------|--|-------------|---|---|
| 155        | BN   | Arbres Singulares | Pi pinyer de Terramar               |               | 398264, 4565074 | Terramar            | SUC (urbà consolidat)<br>X2. Xarxa bàsica local<br>X. VIARI                     | Catàleg d'Arbres singulars. Fitxa 10017<br><br>Inventari del Patrimoni Cultural del municipi de Sitges. Fitxa núm. 727   |                       | BPU<br><br>NP2 Conservació NP4 Ambiental | BN 3        |    |    |
| 156        | BN   | Arbres Singulares | Pi blanc de Terramar                |               | 398420, 4564810 | Terramar            | SUC (urbà consolidat)<br>X2. Xarxa bàsica local<br>X. VIARI                     | Catàleg d'Arbres singulars. Fitxa 10018<br><br>Inventari del Patrimoni Cultural del municipi de Sitges. Fitxa núm. 722   |                       | BPU<br><br>NP2 Conservació NP4 Ambiental | BN 3        |    |    |
| 157        | BN   | Arbres Singulares | Pi pinyer de Terramar (Av. Navarra) |               | 398407, 4564626 | Terramar            | SUC (urbà consolidat)<br>X1. Xarxa territorial bàsica<br>X. VIARI               | Catàleg d'Arbres singulars. Fitxa 10018-B<br><br>Inventari del Patrimoni Cultural del municipi de Sitges. Fitxa núm. 729 |                       | BPU<br><br>NP2 Conservació NP4 Ambiental | BN 3        |   |   |
| 158        | BN   | Arbres Singulares | Lledoner xinès del Vinyet           |               | 398780, 4565320 | Vinyet              | SUC (urbà consolidat)<br>V6. Jardins urbans<br>V. ESPAIS LLIURES - ZONES VERDES | Catàleg d'Arbres singulars. Fitxa 10019<br><br>Inventari del Patrimoni Cultural del municipi de Sitges. Fitxa núm. 700   |                       | BPU<br><br>NP2 Conservació NP4 Ambiental | BN 3        |  |  |
| 159        | BN   | Arbres Singulares | Morera del Vinyet                   |               | 398765, 4565372 | Església del Vinyet | SUC (urbà consolidat)<br>V6. Jardins urbans<br>V. ESPAIS LLIURES - ZONES VERDES | Catàleg d'Arbres singulars. Fitxa 10020<br><br>Inventari del Patrimoni Cultural del municipi de Sitges. Fitxa núm. 712   |                       | BPU<br><br>NP2 Conservació NP4 Ambiental | BN 3        |  |  |
| 160        | BN   | Arbres Singulares | Pi blanc del Vinyet                 |               | 398879, 4565366 | Vinyet              | SUC (urbà consolidat)<br>X1. Xarxa territorial bàsica<br>X. VIARI               | Catàleg d'Arbres singulars. Fitxa 10021<br><br>Inventari del Patrimoni Cultural del municipi de Sitges. Fitxa núm. 723   |                       | BPU<br><br>NP2 Conservació NP4 Ambiental | BN 3        |  |  |
| 161        | BN   | Arbres Singulares | Pi pinyer del Vinyet                |               | 399013, 4565312 | Vinyet              | SUC (urbà consolidat)<br>X1. Xarxa territorial bàsica<br>X. VIARI               | Catàleg d'Arbres singulars. Fitxa 10021-B<br><br>Inventari del Patrimoni Cultural del municipi de Sitges. Fitxa núm. 726 |                       | BPU<br><br>NP2 Conservació NP4 Ambiental | BN 3        |  |  |



QUADRE RESUM DELS BÉNS NATURALS

| NÚM ELEM. | CODI | CLASSIFICACIÓ     | DENOMINACIÓ                         | DENOMINACIÓ 2 | UTM             | INDRET                   | POUM SITGES 2006  | ALTRES PROT.   | PROTECCIÓ PEPPAC - 91 | PROTECCIÓ MODIF. PEPPAC                    | NÚM. PLÀNOL | LOCALITZACIÓ  | IMATGE 2014-2022  |
|-----------|------|-------------------|-------------------------------------|---------------|-----------------|--------------------------|---|--|-----------------------|--|-------------|---|---|
| 162       | BN   | Arbres Singulares | Pi blanc del Vinyet (Illa Cristina) |               | 399120, 4565487 | el Vinyet                | SUC (urbà consolidat)<br>X2. Xarxa bàsica local<br>X. VIARI                     | Catàleg d'Arbres singulars. Fitxa 10022<br><br>Inventari del Patrimoni Cultural del municipi de Sitges. Fitxa núm. 724 |                       | BPU<br><br>NP2 Conservació NP4 Ambiental   | BN 3        |    |    |
| 163       | BN   | Arbres Singulares | Braquiquito de Can Ferratges        |               | 399884, 4565567 | Jardins de can Ferratges | SUC (urbà consolidat)<br>V6. Jardins urbans<br>V. ESPAIS LLIURES - ZONES VERDES | Catàleg d'Arbres singulars. Fitxa 10023<br><br>Inventari del Patrimoni Cultural del municipi de Sitges. Fitxa núm. 696 |                       | BPU<br><br>NP2 Conservació NP4 Ambiental   | BN 3        |    |    |
| 164       | BN   | Arbres Singulares | Palmeres de Can Ferratges           |               | 399885, 4565591 | Jardins de can Ferratges | SUC (urbà consolidat)<br>V6. Jardins urbans<br>V. ESPAIS LLIURES - ZONES VERDES | Catàleg d'Arbres singulars. Fitxa 10024<br><br>Inventari del Patrimoni Cultural del municipi de Sitges. Fitxa núm. 716 |                       | BPU<br><br>NP2 Conservació NP4 Ambiental   | BN 3        |   |   |
| 165       | BN   | Arbres Singulares | Palmera de l'Ajuntament             |               | 400431, 4565519 | Centre Poble             | SUC (urbà consolidat)<br>X1. Xarxa territorial bàsica<br>X. VIARI               | Catàleg d'Arbres singulars. Fitxa 10025<br><br>Inventari del Patrimoni Cultural del municipi de Sitges. Fitxa núm. 717 |                       | BPU<br><br>NP5 Documental<br>NP4 Ambiental | BN 3        |  |  |
| 166       | BN   | Arbres Singulares | Tamariu del Passeig Marítim         |               | 399500, 4565249 | Passeig Marítim          | SUC (urbà consolidat)<br>X2. Xarxa bàsica local<br>X. VIARI                     | Catàleg d'Arbres singulars. Fitxa 10026<br><br>Inventari del Patrimoni Cultural del municipi de Sitges. Fitxa núm. 733 |                       | BPU<br><br>NP2 Conservació NP4 Ambiental   | BN 3        |  |  |
| 167       | BN   | Arbres Singulares | Garrofers de la Madriguera          |               | 399824, 4566519 | La Madriguera            | SUC (urbà consolidat)<br>V6. Jardins urbans<br>V. ESPAIS LLIURES - ZONES VERDES | Catàleg d'Arbres singulars. Fitxa 10028<br><br>Inventari del Patrimoni Cultural del municipi de Sitges. Fitxa núm. 701 |                       | BPU<br><br>NP2 Conservació NP4 Ambiental   | BN 2        |  |  |
| 168       | BN   | Arbres Singulares | Pi blanc del Poble Sec              |               | 400245, 4566292 | Poble Sec                | SUC (urbà consolidat)<br>X2. Xarxa bàsica local<br>X. VIARI                     | Catàleg d'Arbres singulars. Fitxa 10029<br><br>Inventari del Patrimoni Cultural del municipi de Sitges. Fitxa núm. 725 |                       | BPU<br><br>NP2 Conservació NP4 Ambiental   | BN 2        |  |  |



QUADRE RESUM DELS BÉNS NATURALS

| NÚM. ELEM. | CODI | CLASSIFICACIÓ     | DENOMINACIÓ              | DENOMINACIÓ 2          | UTM             | INDRET          | POUM SITGES 2006   | ALTRES PROT.   | PROTECCIÓ PEPPAC - 91 | PROTECCIÓ MODIF. PEPPAC              | NÚM. PLÀNOL | LOCALITZACIÓ  | IMATGE 2014-2022  |
|------------|------|-------------------|--------------------------|------------------------|-----------------|-----------------|--|--|-----------------------|--------------------------------------|-------------|---|---|
| 169        | BN   | Arbres Singulares | Morera de Santa Bàrbara  |                        | 399049, 4566468 | Creu de Ribes   | SUC (urbà consolidat)<br>V2. Places<br>V. ESPAIS LLIURES - ZONES VERDES            | Catàleg d'Arbres singulars. Fitxa 10030<br><br>Inventari del Patrimoni Cultural del municipi de Sitges. Fitxa núm. 697 |                       | BPU<br>NP2 Conservació NP4 Ambiental | BN 2        |    |    |
| 170        | BN   | Arbres Singulares | Margalló de Vallpineda   | Bargalló de Vallpineda | 399548, 4566881 | Vallpineda      | SUC (urbà consolidat)<br>X2. Xarxa bàsica local<br>X. VIARI                        | Catàleg d'Arbres singulars. Fitxa 10031<br><br>Inventari del Patrimoni Cultural del municipi de Sitges. Fitxa núm. 703 |                       | BPU<br>NP2 Conservació NP4 Ambiental | BN 2        |    |    |
| 171        | BN   | Arbres Singulares | Eucaliptus del Garraf    |                        | 411006, 4568888 | Garraf II       | SUC (urbà consolidat)<br>V6. Jardins urbans<br>V. ESPAIS LLIURES - ZONES VERDES    | Catàleg d'Arbres singulars. Fitxa 10032<br><br>Inventari del Patrimoni Cultural del municipi de Sitges. Fitxa núm. 705 |                       | BPU<br>NP2 Conservació NP4 Ambiental | BN 9        |   |   |
| 172        | BN   | Arbres Singulares | Pi blanc del Garraf I    |                        | 411020, 4568873 | Garraf II       | SUC (urbà consolidat)<br>V6. Jardins urbans<br>V. ESPAIS LLIURES - ZONES VERDES    | Catàleg d'Arbres singulars. Fitxa 10033<br><br>Inventari del Patrimoni Cultural del municipi de Sitges. Fitxa núm. 719 |                       | BPU<br>NP2 Conservació NP4 Ambiental | BN 9        |  |  |
| 173        | BN   | Arbres Singulares | Pi blanc del Garraf II   |                        | 410979, 4568930 | Parc Eucaliptus | SUC (urbà consolidat)<br>V6. Jardins urbans<br>V. ESPAIS LLIURES - ZONES VERDES    | Catàleg d'Arbres singulars. Fitxa 10034<br><br>Inventari del Patrimoni Cultural del municipi de Sitges. Fitxa núm. 720 |                       | BPU<br>NP2 Conservació NP4 Ambiental | BN 9        |  |  |
| 174        | BN   | Arbres Singulares | Bellaombra del Garraf II |                        | 410975, 4568923 | Parc Eucaliptus | SUC (urbà consolidat)<br>V6. Jardins urbans<br>V. ESPAIS LLIURES - ZONES VERDES    | Catàleg d'Arbres singulars. Fitxa 10035<br><br>Inventari del Patrimoni Cultural del municipi de Sitges. Fitxa núm. 718 |                       | BPU<br>NP2 Conservació NP4 Ambiental | BN 9        |  |  |
| 175        | BN   | Arbres Singulares | Pi pinyer de Rat Penat   |                        | 410112, 4568657 | Rat Penat       | SNC (urbà no consolidat)<br>32b. Densitat baixa<br>32. DESENVOLUPAMENT RESIDENCIAL | Catàleg d'Arbres singulars. Fitxa 10036<br><br>Inventari del Patrimoni Cultural del municipi de Sitges. Fitxa núm. 728 |                       | BPU<br>NP2 Conservació NP4 Ambiental | BN 9        |  |  |



QUADRE RESUM DELS BÉNS NATURALS

| NÚM. ELEM. | CODI | CLASSIFICACIÓ     | DENOMINACIÓ                         | DENOMINACIÓ 2                               | UTM             | INDRET          | POUM SITGES 2006  | ALTRES PROT.   | PROTECCIÓ PEPPAC - 91 | PROTECCIÓ MODIF. PEPPAC                  | NÚM. PLÀNOL | LOCALITZACIÓ  | IMATGE 2014-2022  |
|------------|------|-------------------|-------------------------------------|---|-----------------|-----------------|---|--|-----------------------|--|-------------|---|---|
| 176        | BN   | Arbres Singulares | Ficus del Passeig Marítim           |   | 400168, 4565511 | Passeig Marítim | SUC (urbà consolidat)<br>X1. Xarxa territorial bàsica<br>X. VIARI               | Catàleg d'Arbres singulars. Fitxa 10037<br><br>Inventari del Patrimoni Cultural del municipi de Sitges. Fitxa núm. 708   |                       | BPU<br><br>NP2 Conservació NP4 Ambiental | BN 3        |    |    |
| 177        | BN   | Arbres Singulares | Ficus del cautxú de les Cases Noves |   | 400593, 4565944 | Cases Noves     | SUC (urbà consolidat)<br>X1. Xarxa territorial bàsica<br>X. VIARI               | Catàleg d'Arbres singulars. Fitxa 10038<br><br>Inventari del Patrimoni Cultural del municipi de Sitges. Fitxa núm. 709   |                       | BPU<br><br>NP2 Conservació NP4 Ambiental | BN 2        |    |    |
| 178        | BN   | Arbres Singulares | Bellaombra de Sant Sebastià         |   | 410971, 4568918 | Sant Sebastià   | SUC (urbà consolidat)<br>V6. Jardins urbans<br>V. ESPAIS LLIURES - ZONES VERDES | Ordenança municipal de protecció dels espais verds i de l'arbrat del municipi de Sitges  |                       | BPU<br><br>NP2 Conservació NP4 Ambiental | BN 9        |   |   |
| 179        | BN   | Arbres Singulares | Figuera de Can Lluçà                |   | 406663, 4569030 | Can Lluçà       | SNU (no urbanitzable)<br>SRP1 (Parc de Garraf)<br>25. ESPAIS NATURALS PROTEGITS | Pla Especial i Catàleg de Masies.  |                       | BPU<br><br>NP2 Conservació NP4 Ambiental | BN 6        |  |  |
| 180        | BN   | Arbres Singulares | Línia de Pins de Terramar i Vinyet  |   | 398329, 4564880 |                 | SUC (urbà consolidat)<br>X2. Xarxa bàsica local<br>X. VIARI                     | Ordenança municipal de protecció dels espais verds i de l'arbrat del municipi de Sitges<br><br>Inventari del Patrimoni Cultural del municipi de Sitges. Fitxa núm. 691 |                       | BPU<br><br>NP2 Conservació NP4 Ambiental | BN 3        |  |  |
| 181        | BN   | Arbres Singulares | Margallons del Garraf               | Bargalló. Nom científic: Chamaerops humilis | 405570, 4569296 | Can Planes,     | SNU (no urbanitzable)<br>SRP1 (Parc de Garraf)<br>25. ESPAIS NATURALS PROTEGITS | Ordenança municipal de protecció dels espais verds i de l'arbrat del municipi de Sitges  |                       | BPU<br><br>NP2 Conservació NP4 Ambiental | BN 6        |  |  |
| 182        | BN   | Arbres Singulares | Pineda de l'Hospital de Sant Joan   |   | 400569, 4566134 |                 | SUC (urbà consolidat)<br>V6. Jardins urbans<br>V. ESPAIS LLIURES - ZONES VERDES | Ordenança municipal de protecció dels espais verds i de l'arbrat del municipi de Sitges  |                       | BPU<br><br>NP2 Conservació NP4 Ambiental | BN 2        |  |  |



QUADRE RESUM DELS BÉNS NATURALS

| NÚM. ELEM. | CODI | CLASSIFICACIÓ    | DENOMINACIÓ                   | DENOMINACIÓ 2 | UTM             | INDRET                  | POUM SITGES 2006  | ALTRES PROT.   | PROTECCIÓ PEPPAC - 91 | PROTECCIÓ MODIF. PEPPAC              | NÚM. PLÀNOL | LOCALITZACIÓ  | IMATGE 2014-2022  |
|------------|------|------------------|-------------------------------|---------------|-----------------|-------------------------|---|--|-----------------------|--------------------------------------|-------------|---|---|
| 183        | BN   | Arbres Singulars | Pineda del bosc d'en Bruguera |               | 398665, 4566242 | Nord de Santa Bàrbara   | SUD (urbanitzable delimitat)<br>V1. Parcs<br>V. ESPAIS LLIURES - ZONES VERDES   | Estudi d'Avaluació Ambiental del POUM de Sitges. Ap. 3.1.2<br><br>PPU1 La Plana-Santa Bàrbara-Vallpineda Inventari del Patrimoni Cultural del municipi de Sitges. Fitxa núm. 688 |                       | BPU<br>NP2 Conservació NP4 Ambiental | BN 2        |    |    |
| 184        | BN   | Arbres Singulars | Figuera de la Pleta           |               | 409071, 4569785 | la Pleta                | SNU (no urbanitzable)<br>SRP1 (Parc de Garraf)<br>25. ESPAIS NATURALS PROTEGITS | Pla Especial i Catàleg de Masies.  |                       | BPU<br>NP2 Conservació NP4 Ambiental | BN 8        |    |    |
| 185        | BN   | Arbres Singulars | Olivera dels Molins           |               | 400909, 4565984 | Els Molins              | SUC (urbà consolidat)<br>X2. Xarxa bàsica local<br>X. VIARI                     | Ordenança municipal de protecció dels espais verds i de l'arbrat del municipi de Sitges  |                       | BPU<br>NP2 Conservació NP4 Ambiental | BN 2        |   |   |
| 186        | BN   | Arbres Singulars | Palmeres del Passeig Ribera   |               | 400013, 4565490 | Passeig Ribera          | SUC (urbà consolidat)<br>X1. Xarxa territorial bàsica<br>X. VIARI               | Ordenança municipal de protecció dels espais verds i de l'arbrat del municipi de Sitges  |                       | BPU<br>NP2 Conservació NP4 Ambiental | BN 3        |  |  |
| 187        | BN   | Arbres Singulars | Pi blanc de Rat Penat         |               | 410092, 4568811 | Rat Penat               | SUC (urbà consolidat)<br>X1. Xarxa territorial bàsica<br>X. VIARI               | Ordenança municipal de protecció dels espais verds i de l'arbrat del municipi de Sitges  |                       | BPU<br>NP2 Conservació NP4 Ambiental | BN 9        |  |  |
| 188        | BN   | Arbres Singulars | Pi blanc del Prado            |               | 400318, 4565840 | El Prado                | SUC (urbà consolidat)<br>1b. Nucli compacte<br>1. NUCLI ANTIC                   | Ordenança municipal de protecció dels espais verds i de l'arbrat del municipi de Sitges  |                       | BPU<br>NP2 Conservació NP4 Ambiental | BN 2        |  |  |
| 189        | BN   | Arbres Singulars | Pi de Ca l'Amell              |               | 405775, 4567093 | Ca l'Amell (la Torreta) | SNU (no urbanitzable)<br>SRP1 (Parc de Garraf)<br>25. ESPAIS NATURALS PROTEGITS | Ordenança municipal de protecció dels espais verds i de l'arbrat del municipi de Sitges  |                       | BPU<br>NP2 Conservació NP4 Ambiental | BN 7        |  |  |

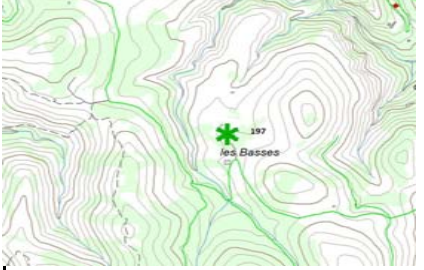













QUADRE RESUM DELS BÉNS NATURALS

| NÚM. ELEM. | CODI | CLASSIFICACIÓ     | DENOMINACIÓ                           | DENOMINACIÓ 2    | UTM             | INDRET              | POUM SITGES 2006  | ALTRES PROT.  | PROTECCIÓ PEPPAC - 91 | PROTECCIÓ MODIF. PEPPAC              | NÚM. PLÀNOL | LOCALITZACIÓ  | IMATGE 2014-2022  |
|------------|------|-------------------|---------------------------------------|------------------|-----------------|---------------------|---|---|-----------------------|--------------------------------------|-------------|---|---|
| 190        | BN   | Arbres Singulares | Pi de la Coma                         | Pi de Can Girona | 396952, 4565570 | Can Girona          | SNU (no urbanitzable)<br>SRP-C1 (Sòl No Urbanitzable Costaner C1)<br>25. ESPAIS NATURALS PROTEGITS        | Ordenança municipal de protecció dels espais verds i de l'arbrat del municipi de Sitges |                       | BPU<br>NP2 Conservació NP4 Ambiental | BN 1        |    |    |
| 191        | BN   | Arbres Singulares | Pi del pla de les Llenties            |                  | 404454, 4569248 | Pla de les Llenties | SNU (no urbanitzable)<br>SRP1-CPEIN (SNU Costaner al Parc de Garraf)<br>25. ESPAIS NATURALS PROTEGITS     | Ordenança municipal de protecció dels espais verds i de l'arbrat del municipi de Sitges |                       | BPU<br>NP2 Conservació NP4 Ambiental | BN 4        |    |    |
| 192        | BN   | Arbres Singulares | Roures del fondo del Tro              |                  | 406029, 4569689 | Fondo del Tro       | SNU (no urbanitzable)<br>SRP1 (Parc de Garraf)<br>25. ESPAIS NATURALS PROTEGITS                           | Ordenança municipal de protecció dels espais verds i de l'arbrat del municipi de Sitges |                       | BPU<br>NP2 Conservació NP4 Ambiental | BN 6        |   |   |
| 193        | BN   | Arbres Singulares | Servera de Can Lluçà                  |                  | 406667, 4568934 | Can Lluçà           | SNU (no urbanitzable)<br>SRP1 (Parc de Garraf)<br>25. ESPAIS NATURALS PROTEGITS                           | Pla Especial i Catàleg de Masies.   |                       | BPU<br>NP2 Conservació NP4 Ambiental | BN 6        |  |  |
| 194        | BN   | Arbres Singulares | Ullastre de Can Robert                |                  | 405851, 4567555 | Can Robert          | SNU (no urbanitzable)<br>SRP1 (Parc de Garraf)<br>25. ESPAIS NATURALS PROTEGITS                           | Pla Especial i Catàleg de Masies.   |                       | BPU<br>NP2 Conservació NP4 Ambiental | BN 7        |  |  |
| 195        | BN   | Arbres Singulares | Xiprers del Rat Penat                 |                  | 410098, 4568789 | Rat penat           | SNC (urbà no consolidat)<br>X1. Xarxa territorial bàsica<br>X. VIARI                                      | Ordenança municipal de protecció dels espais verds i de l'arbrat del municipi de Sitges |                       | BPU<br>NP2 Conservació NP4 Ambiental | BN 9        |  |  |
| 196        | BN   | Arbres Singulares | Garrofer del Tancat del Mas d'en Puig |                  | 401033, 4566854 | Tancat de Can Puig  | SNU (no urbanitzable)<br>SRP-C3 (Sòl No Urbanitzable Costaner C3)<br>24. PAISATGÍSTIC I ECOLÒGIC DE VALOR | Pla Especial i Catàleg de Masies.   |                       | BPU<br>NP2 Conservació NP4 Ambiental | BN 2        |  |  |





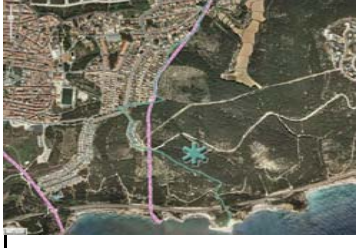






QUADRE RESUM DELS BÉNS NATURALS

| NÚM. ELEM. | CODI | CLASSIFICACIÓ    | DENOMINACIÓ                 | DENOMINACIÓ 2 | UTM             | INDRET        | POUM SITGES 2006  | ALTRES PROT.  | PROTECCIÓ PEPPAC - 91 | PROTECCIÓ MODIF. PEPPAC                 | NÚM. PLÀNOL | LOCALITZACIÓ  | IMATGE 2014-2022  |
|------------|------|------------------|-----------------------------|---------------|-----------------|---------------|---|---|-----------------------|---|-------------|---|---|
| 197        | BN   | Arbres Singulars | Pi del corral de les Basses |               | 402957, 4567980 | Les Basses    | SNU (no urbanitzable)<br>SRP1 (Parc de Garraf)<br>25. ESPAIS NATURALS PROTEGITS                       | Pla Especial i Catàleg de Masies.   |                       | BPU<br>NP2 Conservació NP4<br>Ambiental | BN 4        |    |    |
| 198        | BN   | Arbres Singulars | Mata de Cala Ginesta        |               | 409600, 4568355 | Cala Ginesta  | SNU (no urbanitzable)<br>SRP-C1 (Sòl No Urbanitzable<br>Costaner C1)<br>25. ESPAIS NATURALS PROTEGITS | Pla Especial i Catàleg de Masies.   |                       | BPU<br>NP2 Conservació NP4<br>Ambiental | BN 9        |    |    |
| 199        | BN   | Arbres Singulars | Xiprers del Cementiri       |               | 400934, 4565687 | Cementiri     | SUC (urbà consolidat)<br>E6. Funerari / cementiri<br>E. EQUIPAMENTS                                   | Protecció de l'element arquitectònic. Fitxa 442 AA.                                     |                       | BPU<br>NP2 Conservació NP4<br>Ambiental | BN 3        |   |   |
| 200        | BN   | Arbres Singulars | Baladres del Cementiri      |               | 400943, 4565706 | Cementiri     | SUC (urbà consolidat)<br>E6. Funerari / cementiri<br>E. EQUIPAMENTS                                   | Protecció de l'element arquitectònic. Fitxa 442-AA.                                     |                       | BPU<br>NP2 Conservació NP4<br>Ambiental | BN 3        |  |  |
| 201        | BN   | Arbres Singulars | Alzina del Mas Maiol        |               | 402719, 4568771 | Mas Maiol     | SNU (no urbanitzable)<br>SRP1 (Parc de Garraf)<br>25. ESPAIS NATURALS PROTEGITS                       | Pla Especial i Catàleg de Masies.   |                       | BPU<br>NP2 Conservació NP4<br>Ambiental | BN 4        |  |  |
| 202        | BN   | Arbres Singulars | Garrofer de Santa Bàrbara   |               | 398832, 4566402 | Creu de Ribes | SUC (urbà consolidat)<br>X2. Xarxa bàsica local<br>X. VIARI   | Ordenança municipal de protecció dels espais verds i de l'arbrat del municipi de Sitges |                       | BPU<br>NP2 Conservació NP4<br>Ambiental | BN 2        |  |  |



QUADRE RESUM DELS BÉNS AMBIENTALS I PAISATGÍSTICS

| NÚM ELEM. | CODI | CLASSIFI-CACIÓ                         | DENOMINACIÓ                                       | DENOMINACIÓ 2                             | UTM                                | INDRET  | POUM SITGES 2006   | ALTRES PROT.  | PROTECCIÓ PEPPAC - 91                | PROTECCIÓ MODIF. PEPPAC              | NÚM. PLÀNOL | LOCALITZACIÓ  | IMATGE 2014-2022  |
|-----------|------|--|---|---|------------------------------------|---|--|---|--------------------------------------|--------------------------------------|-------------|---|---|
| 1         | BAP  | Jardins històrics                      | Parc de Terramar                                  | Jardins de l'Hotel Terramar               | 398184, 4564755                    | Terramar  | SU (sòl urbà)<br>A.1 Parc forestal públic<br>A. SISTEMES ESPAIS LLIURES                                | Inventari del Patrimoni Cultural del municipi de Sitges. Fitxa núm. 438<br><br>Article 143 de la Normativa del POUM de Sitges.                | Fitxa núm. 438-EA del PEPPAC Sitges. | BCIL<br>NP4 Ambiental                | BAP 3       |    |    |
| 2         | BAP  | Àrees i entorns d'interès paisatgístic | Les vinyes de Malvasia de l'Hospital de Sant Joan |   | 401860, 4565899                    | Fondo d'en Bernardí                             | SNU (sòl no urbanitzable)<br>SRP-C1 (Sòl No Urbanitzable Costaner C1)<br>25. ESPAIS NATURALS PROTEGITS | Inventari del Patrimoni Cultural del municipi de Sitges. Fitxa núm. 674<br><br>Estudi d'Avaluació Ambiental del POUM. Ap. 3.1.1 i 5.1.8       |                                      | BPU<br>NP2 Conservació NP4 Ambiental | BAP 5       |    |    |
| 3         | BAP  | Recorreguts                            | Camí de la Costa                                  | Camí de la Via. GR92.                     | 395793, 4563898<br>397463, 4564320 | Els Colls i Miralpeix                           | SNU (sòl no urbanitzable)<br>SRP-C1 (Sòl No Urbanitzable Costaner C1)<br>25. ESPAIS NATURALS PROTEGITS | Catàleg de paisatge de la Regió Metropolitana de Barcelona. Unitat de paisatge 5. Garraf.   |                                      | BPU<br>NP2 Conservació NP4 Ambiental | BAP 1       |    |    |
| 4         | BAP  | Recorreguts                            | Carrerada de la serra dels Parany                 |   | 396184, 4563805<br>396590, 4565567 | Els Colls i Miralpeix                           | SNU (sòl no urbanitzable)<br>SRP-C1 (Sòl No Urbanitzable Costaner C1)<br>25. ESPAIS NATURALS PROTEGITS | Protegit per la Llei 3/1995, de 23 de març, de vies pecuàries.  |                                      | BPU<br>NP2 Conservació NP4 Ambiental | BAP 1       |   |   |
| 5         | BAP  | Recorreguts                            | La Carrerada                                      | Camí de Jafre. Camí de can Bertran. GR92. | 398223, 4565428<br>397855, 4564353 | Els Colls i Miralpeix - Riera de Jafre - Begues | SNU (sòl no urbanitzable)<br>H. Hidrogràfic<br>H. HIDROGRÀFIC  | Protegit per la Llei 3/1995, de 23 de març, de vies pecuàries.<br><br>Inventari del Patrimoni Cultural del municipi de Sitges. Fitxa núm. 686 |                                      | BPU<br>NP2 Conservació NP4 Ambiental | BAP 1       |  |  |
| 6         | BAP  | Recorreguts                            | Camí del Castell                                  | Camí del Far aeri                         | 397197, 4565078<br>397156, 4565288 | Els Colls i Miralpeix                           | SNU (sòl no urbanitzable)<br>SRP-C1 (Sòl No Urbanitzable Costaner C1)<br>25. ESPAIS NATURALS PROTEGITS | Catàleg de paisatge de la Regió Metropolitana de Barcelona. Unitat de paisatge 7. La Plana del Garraf.  |                                      | BPU<br>NP2 Conservació NP4 Ambiental | BAP 1       |  |  |
| 7         | BAP  | Recorreguts                            | Camí Vell de Sitges a Vilanova                    | Camí Ral                                  | 397477, 4565545<br>396091, 4565099 | Els Colls i Miralpeix                           | SNU (sòl no urbanitzable)<br>SRP-C1 (Sòl No Urbanitzable Costaner C1)<br>25. ESPAIS NATURALS PROTEGITS |   |                                      | BPU<br>NP2 Conservació NP4 Ambiental | BAP 1       |  |  |



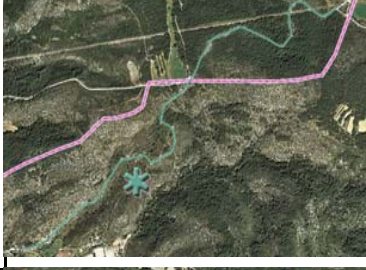

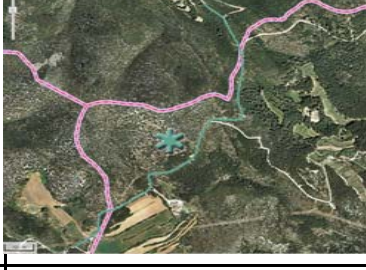











QUADRE RESUM DELS BÉNS AMBIENTALS I PAISATGÍSTICS

| NÚM. ELEM. | CODI | CLASSIFICACIÓ | DENOMINACIÓ                           | DENOMINACIÓ 2                      | UTM  | INDRET                                       | POUM SITGES 2006   | ALTRES PROT.  | PROTECCIÓ PEPPAC - 91 | PROTECCIÓ MODIF. PEPPAC                 | NÚM. PLÀNOL | LOCALITZACIÓ  | IMATGE 2014-2022  |
|------------|------|---------------|---------------------------------------|------------------------------------|--|--|--|---|-----------------------|---|-------------|---|---|
| 8          | BAP  | Recorreguts   | Camí de Miralpeix i camí dels Colls   |                                    | 395761,<br>4564253<br><br>397939,<br>4565051 | Els Colls i Miralpeix                        | SNU (sòl no urbanitzable)<br>SRP-C1 (Sòl No Urbanitzable Costaner C1)<br>25. ESPAIS NATURALS PROTEGITS |   |                       | BPU<br>NP2 Conservació NP4<br>Ambiental | BAP 1       |    |    |
| 9          | BAP  | Recorreguts   | Camí Vell de la Mare de Déu de Gràcia |                                    | 396555,<br>4565434<br><br>397100,<br>4565160 | Els Colls i Miralpeix                        | SNU (sòl no urbanitzable)<br>SRP-C1 (Sòl No Urbanitzable Costaner C1)<br>25. ESPAIS NATURALS PROTEGITS |   |                       | BPU<br>NP2 Conservació NP4<br>Ambiental | BAP 1       |    |    |
| 10         | BAP  | Recorreguts   | Camí de Ribes a les Coves             | Camí d'en Girona. Camí de Rocamar. | 397617,<br>4565678<br><br>397484,<br>4564354 | Els Colls i Miralpeix                        | SNU (sòl no urbanitzable)<br>SRP-C1 (Sòl No Urbanitzable Costaner C1)<br>25. ESPAIS NATURALS PROTEGITS |   |                       | BPU<br>NP2 Conservació NP4<br>Ambiental | BAP 1       |    |    |
| 11         | BAP  | Recorreguts   | Camí de la Trinitat                   | Camí de l'Ermità                   | 403500,<br>4565578<br><br>403951,<br>4565869 | La Trinitat                                  | SNU (sòl no urbanitzable)<br>SRP1 (Parc de Garraf)<br>25. ESPAIS NATURALS PROTEGITS                    | Catàleg de paisatge de la Regió Metropolitana de Barcelona. Unitat de paisatge 5. Garraf. |                       | BPU<br>NP2 Conservació NP4<br>Ambiental | BAP 5       |   |   |
| 12         | BAP  | Recorreguts   | Pujada d'en Selva                     | GR 92                              | 401999,<br>4566203<br><br>402821,<br>4566527 | Puig de Sant Antoni -<br>Puig de Sant Isidre | SNU (sòl no urbanitzable)<br>SRP-C1 (Sòl No Urbanitzable Costaner C1)<br>25. ESPAIS NATURALS PROTEGITS | Catàleg de paisatge de la Regió Metropolitana de Barcelona. Unitat de paisatge 5. Garraf. |                       | BPU<br>NP2 Conservació NP4<br>Ambiental | BAP 5       |  |  |
| 13         | BAP  | Recorreguts   | Camí de Campdàsens                    | GR 92                              | 404393,<br>4566298<br><br>406099,<br>4568298 | Serra de la Costa -<br>Campdàsens            | SNU (sòl no urbanitzable)<br>SRP1 (Parc de Garraf)<br>25. ESPAIS NATURALS PROTEGITS                    | Catàleg de paisatge de la Regió Metropolitana de Barcelona. Unitat de paisatge 5. Garraf. |                       | BPU<br>NP2 Conservació NP4<br>Ambiental | BAP 5       |  |  |
| 14         | BAP  | Recorreguts   | Camí Vell de Campdàsens a Garraf      |                                    | 406081,<br>4568261<br><br>407153,<br>4567429 | Torrent de la<br>Falconera                   | SNU (sòl no urbanitzable)<br>SRP1 (Parc de Garraf)<br>25. ESPAIS NATURALS PROTEGITS                    |   |                       | BPU<br>NP2 Conservació NP4<br>Ambiental | BAP 7       |  |  |







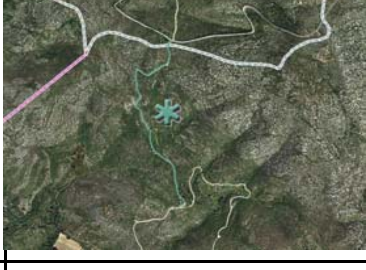

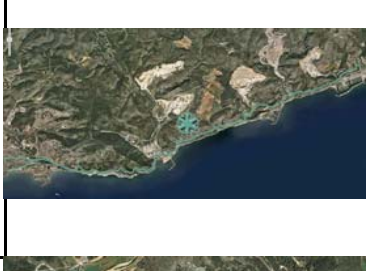







QUADRE RESUM DELS BÉNS AMBIENTALS I PAISATGÍSTICS

| NÚM. ELEM. | CODI | CLASSIFICACIÓ | DENOMINACIÓ                       | DENOMINACIÓ 2                      | UTM                                      | INDRET   | POUM SITGES 2006   | ALTRES PROT.  | PROTECCIÓ PEPPAC - 91 | PROTECCIÓ MODIF. PEPPAC              | NÚM. PLÀNOL | LOCALITZACIÓ  | IMATGE 2014-2022  |
|------------|------|---------------|-----------------------------------|------------------------------------|--|--|--|---|-----------------------|--------------------------------------|-------------|---|---|
| 15         | BAP  | Recorreguts   | Camí Pla                          | Camí de la Fita. GR 5              | 400446,<br>4566989<br>401014,<br>4567643 | Les Pruelles                                     | SNU (sòl no urbanitzable)<br>SRP-C1 (Sòl No Urbanitzable Costaner C1)<br>25. ESPAIS NATURALS PROTEGITS | Catàleg de paisatge de la Regió Metropolitana de Barcelona. UP 5. Garraf.<br><br>Inventari del Patrimoni Cultural del municipi de Sitges. Fitxa núm. 679 +I20 |                       | BPU<br>NP2 Conservació NP4 Ambiental | BAP 2       |    |    |
| 16         | BAP  | Recorreguts   | Camí de la Fita                   | GR 5                               | 401014,<br>4567643<br>402373,<br>4568611 | Fondo d'en Barbeta                               | SNU (sòl no urbanitzable)<br>SRP-C1 (Sòl No Urbanitzable Costaner C1)<br>25. ESPAIS NATURALS PROTEGITS | Catàleg de paisatge de la Regió Metropolitana de Barcelona. UP 5. Garraf.<br><br>Inventari del Patrimoni Cultural del municipi de Sitges. Fitxa núm. 679      |                       | BPU<br>NP2 Conservació NP4 Ambiental | BAP 4       |    |    |
| 17         | BAP  | Recorreguts   | Camí de Sitges a la Plana Novella | Camí de Sitges a Begues            | 402373,<br>4568611<br>402964,<br>4569442 | Pla d'en Sonya                                   | SNU (sòl no urbanitzable)<br>SRP1 (Parc de Garraf)<br>25. ESPAIS NATURALS PROTEGITS                    |   |                       | BPU<br>NP2 Conservació NP4 Ambiental | BAP 4       |    |    |
| 18         | BAP  | Recorreguts   | Camí de can Planes                | Camí de Campdàsens. PR-C 37        | 402964,<br>4569442<br>406668,<br>4569000 | Pla de les Llenties - Camps de can Planes        | SNU (sòl no urbanitzable)<br>SRP1 (Parc de Garraf)<br>25. ESPAIS NATURALS PROTEGITS                    |   |                       | BPU<br>NP2 Conservació NP4 Ambiental | BAP 4       |   |   |
| 19         | BAP  | Recorreguts   | Camí de can Lluçà                 | Camí de Campdàsens. GR 92.         | 406668,<br>4569000<br>406121,<br>4568339 | Can Lluçà - Campdàsens                           | SNU (sòl no urbanitzable)<br>SRP1 (Parc de Garraf)<br>25. ESPAIS NATURALS PROTEGITS                    | Inventari del Patrimoni Cultural del municipi de Sitges. Fitxa núm. 680   |                       | BPU<br>NP2 Conservació NP4 Ambiental | BAP 6       |  |  |
| 20         | BAP  | Recorreguts   | Camí de Mas Quadrell              | Camí de Vallcarca                  | 404438,<br>4566533<br>402867,<br>4569132 | Riera de Vallcarca                               | SNU (sòl no urbanitzable)<br>SRP1 (Parc de Garraf)<br>25. ESPAIS NATURALS PROTEGITS                    |   |                       | BPU<br>NP2 Conservació NP4 Ambiental | BAP 4       |  |  |
| 21         | BAP  | Recorreguts   | Camí de la Pleta                  | Camí de la Serra dels Pins. GR 92. | 408039,<br>4567607<br>409124,<br>4569802 | Serra dels Pins - Les Pedrisses - Pla de Vinyals | SNU (sòl no urbanitzable)<br>SRP1 (Parc de Garraf)<br>25. ESPAIS NATURALS PROTEGITS                    | Catàleg de paisatge de la Regió Metropolitana de Barcelona. UP 5. Garraf.<br><br>Inventari del Patrimoni Cultural del municipi de Sitges. Fitxa núm. 680      |                       | BPU<br>NP2 Conservació NP4 Ambiental | BAP 8       |  |  |



QUADRE RESUM DELS BÉNS AMBIENTALS I PAISATGÍSTICS

| NÚM ELEM. | CODI | CLASSIFICACIÓ | DENOMINACIÓ  | DENOMINACIÓ 2   | UTM                                | INDRET  | POUM SITGES 2006   | ALTRES PROT.   | PROTECCIÓ PEPPAC - 91 | PROTECCIÓ MODIF. PEPPAC  | NÚM. PLÀNOL | LOCALITZACIÓ  | IMATGE 2014-2022  |
|-----------|------|---------------|--|---|------------------------------------|---|--|--|-----------------------|--|-------------|---|---|
| 22        | BAP  | Recorreguts   | Carretera de Castelldefels                         | Carretera de la Plana Novella. GR 92.                           | 410100, 4568800<br>406610, 4570429 | Rat Penat - La Pleta - Coll de Fanigola             | SNU (sòl no urbanitzable)<br>X3. Xarxa complementària<br>X. VIARI                                      | Catàleg de paisatge de la Regió Metropolitana de Barcelona. Unitat de paisatge 5. Garraf.  |                       | BPU<br>NP2 Conservació NP4 Ambiental                                       | BAP 6       |    |    |
| 23        | BAP  | Recorreguts   | Camí de Mas d'en Puig                              | Camí de l'Estellar  | 400790, 4566243<br>401010, 4567644 | Mas d'en Puig - L'Estellar - Quintmar               | SNU (sòl no urbanitzable)<br>X3. Xarxa complementària<br>X. VIARI                                      | Estudi d'Avaluació Ambiental del POUM. Ap. 5.1.8   |                       | BPU<br>NP2 Conservació NP4 Ambiental                                       | BAP 2       |    |    |
| 24        | BAP  | Recorreguts   | Camí Vell del Garraf                               | Camí del Castellet. Camí del Calvari. GR 92. Camí de Can Lluçà. | 408108, 4567763<br>406667, 4569000 | Serra de Coma-Roja                                  | SNU (sòl no urbanitzable)<br>SRP1 (Parc de Garraf)<br>25. ESPAIS NATURALS PROTEGITS                    | Catàleg de paisatge de la Regió Metropolitana de Barcelona. UP 5. Garraf.<br><br>Inventari del Patrimoni Cultural del municipi de Sitges. Fitxa núm. 680 |                       | BPU<br>NP2 Conservació NP4 Ambiental                                       | BAP 6       |    |    |
| 25        | BAP  | Recorreguts   | Camí Vell de Can Planes a Vallgrassa               |   | 405929, 4569537<br>405887, 4570353 | Collada de Vallgrassa                               | SNU (sòl no urbanitzable)<br>SRP1 (Parc de Garraf)<br>25. ESPAIS NATURALS PROTEGITS                    |  |                       | BPU<br>NP2 Conservació NP4 Ambiental                                       | BAP 6       |   |   |
| 26        | BAP  | Recorreguts   | Camí de les Costes                                 | GR 92   | 400496, 4565593<br>410191, 4568531 | Les Costes de Garraf                                | SNU (sòl no urbanitzable)<br>SRP1 (Parc de Garraf)<br>25. ESPAIS NATURALS PROTEGITS                    | BIC. Núm. Reg. 40077<br>Protegit per la Llei 3/1995, de 23 de març, de vies pecuàries.   |                       | BCIL. Acord de Ple Ajuntament. 27/9/2010.<br>NP2 Conservació NP4 Ambiental | BAP 5       |  |  |
| 27        | BAP  | Recorreguts   | Camí de les Basses a la Trinitat                   | Camí Nou del Coll de la Fita a la Trinitat. GR 92.              | 403951, 4565869<br>402380, 4568611 | Fondo de les Basses - Penya del Llamp - La Trinitat | SNU (sòl no urbanitzable)<br>SRP1 (Parc de Garraf)<br>25. ESPAIS NATURALS PROTEGITS                    | Catàleg de paisatge de la Regió Metropolitana de Barcelona. Unitat de paisatge 5. Garraf.  |                       | BPU<br>NP2 Conservació NP4 Ambiental                                       | BAP 4       |  |  |
| 28        | BAP  | Recorreguts   | Drecera del Gafarró i pujada al puig d'en Boronet. |   | 401744, 4568326<br>401815, 4566931 | Serra del Gafarró - Turó Rodó - Puig d'en Boronet   | SNU (sòl no urbanitzable)<br>SRP-C1 (Sòl No Urbanitzable Costaner C1)<br>25. ESPAIS NATURALS PROTEGITS |  |                       | BPU<br>NP2 Conservació NP4 Ambiental                                       | BAP 4       |  |  |



QUADRE RESUM DELS BÉNS AMBIENTALS I PAISATGÍSTICS

| NÚM. ELEM. | CODI | CLASSIFICACIÓ | DENOMINACIÓ                       | DENOMINACIÓ 2                   | UTM                                      | INDRET              | POUM SITGES 2006  | ALTRES PROT. | PROTECCIÓ PEPPAC - 91   | PROTECCIÓ MODIF. PEPPAC                 | NÚM. PLÀNOL | LOCALITZACIÓ  | IMATGE 2014-2022  |
|------------|------|---------------|-----------------------------------|---------------------------------|--|---------------------|---|--------------|---|---|-------------|---|---|
| 29         | BAP  | Recorreguts   | Camí de can Planes a la coma Roja |                                 | 405661,<br>4569227<br>405731,<br>4570061 | Fondo de Coma-Roja  | SNU (sòl no urbanitzable)<br>SRP1 (Parc de Garraf)<br>25. ESPAIS NATURALS PROTEGITS |              |   | BPU<br>NP2 Conservació NP4<br>Ambiental | BAP 6       |    |    |
| 30         | BAP  | Miradors      | Mirador del castell de Miralpeix  |                                 | 397156,<br>4565285                       | Fitó de Miralpeix   | SNU (sòl no urbanitzable)<br>SRP1 (Parc de Garraf)<br>25. ESPAIS NATURALS PROTEGITS |              | Catàleg de paisatge de la Regió Metropolitana de Barcelona. Unitat de paisatge 7. Plana del Garraf. | BPU<br>NP4 Ambiental                    | BAP 1       |    |    |
| 31         | BAP  | Miradors      | Mirador del turó de la Trinitat   |                                 | 404021,<br>4565854                       | La Trinitat         | SNU (sòl no urbanitzable)<br>SRP1 (Parc de Garraf)<br>25. ESPAIS NATURALS PROTEGITS |              | Catàleg de paisatge de la Regió Metropolitana de Barcelona. Unitat de paisatge 5. Garraf.           | BPU<br>NP4 Ambiental                    | BAP 5       |    |    |
| 32         | BAP  | Miradors      | Mirador de la Creu de Sant Isidre | Puig d'en Boronet               | 402608,<br>4567112                       | Puig d'en Boronet   | SNU (sòl no urbanitzable)<br>SRP1 (Parc de Garraf)<br>25. ESPAIS NATURALS PROTEGITS |              | Catàleg de paisatge de la Regió Metropolitana de Barcelona. Unitat de paisatge 5. Garraf.           | BPU<br>NP4 Ambiental                    | BAP 5       |   |   |
| 33         | BAP  | Miradors      | Mirador de les Pedrisses          | Les Pedrisses dels Vinyals      | 409252,<br>4569175                       | Serra del Lladre    | SNU (sòl no urbanitzable)<br>SRP1 (Parc de Garraf)<br>25. ESPAIS NATURALS PROTEGITS |              | Catàleg de paisatge de la Regió Metropolitana de Barcelona. Unitat de paisatge 5. Garraf.           | BPU<br>NP4 Ambiental                    | BAP 8       |  |  |
| 34         | BAP  | Miradors      | Mirador de les costes 1           |                                 | 402787,<br>4565566                       | Penya de Cala Forn  | SNU (sòl no urbanitzable)<br>SRP1 (Parc de Garraf)<br>25. ESPAIS NATURALS PROTEGITS |              |   | BPU<br>NP4 Ambiental                    | BAP 5       |  |  |
| 35         | BAP  | Miradors      | Mirador de les costes 2           | Mirador del Pas de la Mala Dona | 407038,<br>4567042                       | Pas de la Mala Dona | SNU (sòl no urbanitzable)<br>SRP1 (Parc de Garraf)<br>25. ESPAIS NATURALS PROTEGITS |              |   | BPU<br>NP4 Ambiental                    | BAP 7       |  |  |






QUADRE RESUM DELS BÉNS AMBIENTALS I PAISATGÍSTICS

| NÚM. ELEM. | CODI | CLASSIFICACIÓ                                | DENOMINACIÓ                                  | DENOMINACIÓ 2         | UTM            | INDRET                              | POUM SITGES 2006  | ALTRES PROT.   | PROTECCIÓ PEPPAC - 91 | PROTECCIÓ MODIF. PEPPAC             | NÚM. PLÀNOL | LOCALITZACIÓ | IMATGE 2014-2022 |
|------------|------|--|--|-----------------------|----------------|-------------------------------------|---|--|-----------------------|-------------------------------------|-------------|--------------|------------------|
| 36         | BAP  | Miradors                                     | Mirador de les costes 3                      | Punta dels Corral     | 408594,4567727 | Punta dels Corral                   | SNU (sòl no urbanitzable)<br>SRP1 (Parc de Garraf)<br>25. ESPAIS NATURALS PROTEGITS |  |                       | BPU<br>NP4 Ambiental                | BAP 7       |              |                  |
| 37         | BAP  | Miradors                                     | Mirador de les costes 4                      | Mirador de la Ginesta | 409562,4568164 | Mirador de la Ginesta               | SNU (sòl no urbanitzable)<br>SRP1 (Parc de Garraf)<br>25. ESPAIS NATURALS PROTEGITS |  |                       | BPU<br>NP4 Ambiental                | BAP 9       |              |                  |
| 38         | BAP  | Elements caracteritzadors del paisatge rural | Barraca de pedra seca del xalet masia Nova 1 |                       | 403721,4569507 | Voltants del xalet de la masia Nova | SNU (sòl no urbanitzable)<br>SRP1 (Parc de Garraf)<br>25. ESPAIS NATURALS PROTEGITS | Inventari del Patrimoni Cultural del municipi de Sitges. Fitxa núm. 616<br>Art. 187 de la normativa del POUM.  |                       | BPU<br>NP1 Integral i NP4 Ambiental | BAP 4       |              |                  |
| 39         | BAP  | Elements caracteritzadors del paisatge rural | Barraca de pedra seca del xalet masia Nova 2 |                       | 404076,4569143 | Pla de les Llenties                 | SNU (sòl no urbanitzable)<br>SRP1 (Parc de Garraf)<br>25. ESPAIS NATURALS PROTEGITS | Inventari del Patrimoni Cultural del municipi de Sitges. Fitxa núm. 632<br>Art. 187 de la normativa del POUM.  |                       | BPU<br>NP1 Integral i NP4 Ambiental | BAP 4       |              |                  |
| 40         | BAP  | Elements caracteritzadors del paisatge rural | Barraca de pedra seca del xalet masia Nova 3 |                       | 403754,4569308 | Voltants del xalet de la masia Nova | SNU (sòl no urbanitzable)<br>SRP1 (Parc de Garraf)<br>25. ESPAIS NATURALS PROTEGITS | Inventari del Patrimoni Cultural del municipi de Sitges. Fitxa núm. 543<br>Art. 187 de la normativa del POUM.  |                       | BPU<br>NP1 Integral i NP4 Ambiental | BAP 4       |              |                  |
| 41         | BAP  | Elements caracteritzadors del paisatge rural | Barraca de pedra seca del xalet masia Nova 4 |                       | 403670,4569401 | Voltants del xalet de la masia Nova | SNU (sòl no urbanitzable)<br>SRP1 (Parc de Garraf)<br>25. ESPAIS NATURALS PROTEGITS | Inventari del Patrimoni Cultural del municipi de Sitges. Fitxa núm. 607<br>Art. 187 de la normativa del POUM.  |                       | BPU<br>NP1 Integral i NP4 Ambiental | BAP 4       |              |                  |
| 42         | BAP  | Elements caracteritzadors del paisatge rural | Barraca de pedra seca del Pujol d'en Pei 1   |                       | 404635,4569189 | Voltants del Pujol d'en Pei         | SNU (sòl no urbanitzable)<br>SRP1 (Parc de Garraf)<br>25. ESPAIS NATURALS PROTEGITS | Inventari del Patrimoni Cultural del municipi de Sitges. Fitxa núm. 620<br>Àrea d'expectativa arqueològica (AEA)<br>Art. 187 de la normativa del POUM. |                       | BPU<br>NP1 Integral i NP4 Ambiental | BAP 4       |              |                  |

















QUADRE RESUM DELS BÉNS AMBIENTALS I PAISATGÍSTICS

| NÚM. ELEM. | CODI | CLASSIFICACIÓ                                | DENOMINACIÓ                                 | DENOMINACIÓ 2         | UTM                | INDRET                             | POUM SITGES 2006  | ALTRES PROT.   | PROTECCIÓ PEPPAC - 91 | PROTECCIÓ MODIF. PEPPAC             | NÚM. PLÀNOL | LOCALITZACIÓ  | IMATGE 2014-2022  |
|------------|------|--|---|-----------------------|--------------------|------------------------------------|---|--|-----------------------|-------------------------------------|-------------|---|---|
| 43         | BAP  | Elements caracteritzadors del paisatge rural | Barraca de pedra seca del Pujol d'en Pei 2  | Barraca d'en Cubillos | 404449,45<br>68730 | Voltants del Pujol d'en Pei        | SNU (sòl no urbanitzable)<br>SRP1 (Parc de Garraf)<br>25. ESPAIS NATURALS PROTEGITS | Inventari del Patrimoni Cultural del municipi de Sitges. Fitxa núm. 621<br>Art. 187 de la normativa del POUM.  |                       | BPU<br>NP1 Integral i NP4 Ambiental | BAP 4       |    |    |
| 44         | BAP  | Elements caracteritzadors del paisatge rural | Barraca de pedra seca del Pujol d'en Pei 3  |                       | 404555,45<br>69037 | Voltants del Pujol d'en Pei        | SNU (sòl no urbanitzable)<br>SRP1 (Parc de Garraf)<br>25. ESPAIS NATURALS PROTEGITS | Inventari del Patrimoni Cultural del municipi de Sitges. Fitxa núm. 578<br>Art. 187 de la normativa del POUM.  |                       | BPU<br>NP1 Integral i NP4 Ambiental | BAP 4       |    |    |
| 45         | BAP  | Elements caracteritzadors del paisatge rural | Barraca de pedra seca del Pujol d'en Pei 4  |                       | 404707,45<br>68927 | Voltants del Pujol d'en Pei        | SNU (sòl no urbanitzable)<br>SRP1 (Parc de Garraf)<br>25. ESPAIS NATURALS PROTEGITS | Inventari del Patrimoni Cultural del municipi de Sitges. Fitxa núm. 591<br>Art. 187 de la normativa del POUM.  |                       | BPU<br>NP1 Integral i NP4 Ambiental | BAP 4       |    |    |
| 46         | BAP  | Elements caracteritzadors del paisatge rural | Barraca de pedra seca del Pujol d'en Pei 5  |                       | 404704,45<br>69065 | Voltants del Pujol d'en Pei        | SNU (sòl no urbanitzable)<br>SRP1 (Parc de Garraf)<br>25. ESPAIS NATURALS PROTEGITS | Inventari del Patrimoni Cultural del municipi de Sitges. Fitxa núm. 619<br>Àrea d'expectativa arqueològica (AEA)<br>Art. 187 de la normativa del POUM. |                       | BPU<br>NP1 Integral i NP4 Ambiental | BAP 4       |   |   |
| 47         | BAP  | Elements caracteritzadors del paisatge rural | Barraca de pedra seca del Puig de l'Espinal |                       | 404781,45<br>69744 | Voltants de Puig de l'Espinal      | SNU (sòl no urbanitzable)<br>SRP1 (Parc de Garraf)<br>25. ESPAIS NATURALS PROTEGITS | Inventari del Patrimoni Cultural del municipi de Sitges. Fitxa núm. 555<br>Art. 187 de la normativa del POUM.  |                       | BPU<br>NP1 Integral i NP4 Ambiental | BAP 4       |  |  |
| 48         | BAP  | Elements caracteritzadors del paisatge rural | Barraca de pedra seca de can Planes 1       |                       | 405478,45<br>69075 | Voltants de la Masia de Can Planes | SNU (sòl no urbanitzable)<br>SRP1 (Parc de Garraf)<br>25. ESPAIS NATURALS PROTEGITS | Inventari del Patrimoni Cultural del municipi de Sitges. Fitxa núm. 558<br>Àrea d'expectativa arqueològica (AEA)<br>Art. 187 de la normativa del POUM. |                       | BPU<br>NP1 Integral i NP4 Ambiental | BAP 6       |  |  |
| 49         | BAP  | Elements caracteritzadors del paisatge rural | Barraca de pedra seca de can Planes 2       |                       | 405156,45<br>69551 | Voltants de la Masia de Can Planes | SNU (sòl no urbanitzable)<br>SRP1 (Parc de Garraf)<br>25. ESPAIS NATURALS PROTEGITS | Inventari del Patrimoni Cultural del municipi de Sitges. Fitxa núm. 559<br>Art. 187 de la normativa del POUM.  |                       | BPU<br>NP1 Integral i NP4 Ambiental | BAP 6       |  |  |



QUADRE RESUM DELS BÉNS AMBIENTALS I PAISATGÍSTICS

| NÚM. ELEM. | CODI | CLASSIFICACIÓ                                | DENOMINACIÓ                           | DENOMINACIÓ 2 | UTM                | INDRET                             | POUM SITGES 2006  | ALTRES PROT.   | PROTECCIÓ PEPPAC - 91 | PROTECCIÓ MODIF. PEPPAC             | NÚM. PLÀNOL | LOCALITZACIÓ  | IMATGE 2014-2022  |
|------------|------|--|---------------------------------------|---------------|--------------------|------------------------------------|---|--|-----------------------|-------------------------------------|-------------|---|---|
| 50         | BAP  | Elements caracteritzadors del paisatge rural | Barraca de pedra seca de can Planes 3 |               | 405359,45<br>69752 | Voltants de la Masia de Can Planes | SNU (sòl no urbanitzable)<br>SRP1 (Parc de Garraf)<br>25. ESPAIS NATURALS PROTEGITS | Inventari del Patrimoni Cultural del municipi de Sitges. Fitxa núm. 560<br>Art. 187 de la normativa del POUM.      |                       | BPU<br>NP1 Integral i NP4 Ambiental | BAP 6       |    |    |
| 51         | BAP  | Elements caracteritzadors del paisatge rural | Barraca de pedra seca de can Planes 4 |               | 405554,45<br>69824 | Voltants de la Masia de Can Planes | SNU (sòl no urbanitzable)<br>SRP1 (Parc de Garraf)<br>25. ESPAIS NATURALS PROTEGITS | Inventari del Patrimoni Cultural del municipi de Sitges. Fitxa núm. 541<br>Art. 187 de la normativa del POUM.      |                       | BPU<br>NP1 Integral i NP4 Ambiental | BAP 6       |    |    |
| 52         | BAP  | Elements caracteritzadors del paisatge rural | Barraca de pedra seca de can Planes 5 |               | 405623,45<br>69737 | Voltants de la Masia de Can Planes | SNU (sòl no urbanitzable)<br>SRP1 (Parc de Garraf)<br>25. ESPAIS NATURALS PROTEGITS | Inventari del Patrimoni Cultural del municipi de Sitges. Fitxa núm. 542<br>Art. 187 de la normativa del POUM.      |                       | BPU<br>NP1 Integral i NP4 Ambiental | BAP 6       |    |    |
| 53         | BAP  | Elements caracteritzadors del paisatge rural | Barraca de pedra seca de can Planes 6 |               | 405325,45<br>69502 | Voltants de la Masia de Can Planes | SNU (sòl no urbanitzable)<br>SRP1 (Parc de Garraf)<br>25. ESPAIS NATURALS PROTEGITS | Inventari del Patrimoni Cultural del municipi de Sitges. Fitxa núm. 547<br>Art. 187 de la normativa del POUM.      |                       | BPU<br>NP1 Integral i NP4 Ambiental | BAP 6       |   |   |
| 54         | BAP  | Elements caracteritzadors del paisatge rural | Barraca de pedra seca de can Planes 7 |               | 405062,45<br>69330 | Voltants de la Masia de Can Planes | SNU (sòl no urbanitzable)<br>SRP1 (Parc de Garraf)<br>25. ESPAIS NATURALS PROTEGITS | Inventari del Patrimoni Cultural del municipi de Sitges. Fitxa núm. 548<br>Art. 187 de la normativa del POUM.      |                       | BPU<br>NP1 Integral i NP4 Ambiental | BAP 4       |  |  |
| 55         | BAP  | Elements caracteritzadors del paisatge rural | Barraca de pedra seca de can Planes 8 |               | 405250,45<br>69303 | Voltants de la Masia de Can Planes | SNU (sòl no urbanitzable)<br>SRP1 (Parc de Garraf)<br>25. ESPAIS NATURALS PROTEGITS | Inventari del Patrimoni Cultural del municipi de Sitges. Fitxa núm. 588<br>Art. 187 de la normativa del POUM.      |                       | BPU<br>NP1 Integral i NP4 Ambiental | BAP 6       |  |  |
| 56         | BAP  | Elements caracteritzadors del paisatge rural | Barraca de pedra seca de can Planes 9 |               | 405670,45<br>69952 | Voltants de la Masia de Can Planes | SNU (sòl no urbanitzable)<br>SRP1 (Parc de Garraf)<br>25. ESPAIS NATURALS PROTEGITS | Inventari del Patrimoni Cultural del municipi de Sitges. Fitxa núm. 618 +171<br>Art. 187 de la normativa del POUM. |                       | BPU<br>NP1 Integral i NP4 Ambiental | BAP 6       |  |  |














QUADRE RESUM DELS BÉNS AMBIENTALS I PAISATGÍSTICS

| NÚM. ELEM. | CODI | CLASSIFICACIÓ                                | DENOMINACIÓ  | DENOMINACIÓ 2                  | UTM                | INDRET                    | POUM SITGES 2006  | ALTRES PROT.  | PROTECCIÓ PEPPAC - 91 | PROTECCIÓ MODIF. PEPPAC             | NÚM. PLÀNOL | LOCALITZACIÓ  | IMATGE 2014-2022  |
|------------|------|--|--|--------------------------------|--------------------|---------------------------|---|---|-----------------------|-------------------------------------|-------------|---|---|
| 57         | BAP  | Elements caracteritzadors del paisatge rural | Barraca de pedra seca de casa Vella 1              |                                | 405809,45<br>69993 | Voltants de la Casa Vella | SNU (sòl no urbanitzable)<br>SRP1 (Parc de Garraf)<br>25. ESPAIS NATURALS PROTEGITS | Inventari del Patrimoni Cultural del municipi de Sitges. Fitxa núm. 561<br>Art. 187 de la normativa del POUM. |                       | BPU<br>NP1 Integral i NP4 Ambiental | BAP 6       |    |    |
| 58         | BAP  | Elements caracteritzadors del paisatge rural | Barraca de pedra seca de casa Vella 2              |                                | 405839,45<br>69813 | Voltants de la Casa Vella | SNU (sòl no urbanitzable)<br>SRP1 (Parc de Garraf)<br>25. ESPAIS NATURALS PROTEGITS | Inventari del Patrimoni Cultural del municipi de Sitges. Fitxa núm. 562<br>Art. 187 de la normativa del POUM. |                       | BPU<br>NP1 Integral i NP4 Ambiental | BAP 6       |    |    |
| 59         | BAP  | Elements caracteritzadors del paisatge rural | Barraca de pedra seca del Fondo de Mas Quadrell 1  |                                | 403780,45<br>68424 | Fondo de mas Quadrell     | SNU (sòl no urbanitzable)<br>SRP1 (Parc de Garraf)<br>25. ESPAIS NATURALS PROTEGITS | Inventari del Patrimoni Cultural del municipi de Sitges. Fitxa núm. 626<br>Art. 187 de la normativa del POUM. |                       | BPU<br>NP1 Integral i NP4 Ambiental | BAP 4       |    |    |
| 60         | BAP  | Elements caracteritzadors del paisatge rural | Barraca de pedra seca de sobre la Font de Montseva | Barraca de la Font de Montseva | 404445,45<br>68517 | Fondo del Pou podrit      | SNU (sòl no urbanitzable)<br>SRP1 (Parc de Garraf)<br>25. ESPAIS NATURALS PROTEGITS | Inventari del Patrimoni Cultural del municipi de Sitges. Fitxa núm. 612<br>Art. 187 de la normativa del POUM. |                       | NP5 Documental                      | BAP 4       |   |   |
| 61         | BAP  | Elements caracteritzadors del paisatge rural | Barraca de pedra seca del Fondo del Pou podrit 1   |                                | 404267,45<br>68809 | Fondo del Pou podrit      | SNU (sòl no urbanitzable)<br>SRP1 (Parc de Garraf)<br>25. ESPAIS NATURALS PROTEGITS | Inventari del Patrimoni Cultural del municipi de Sitges. Fitxa núm. 563<br>Art. 187 de la normativa del POUM. |                       | BPU<br>NP1 Integral i NP4 Ambiental | BAP 4       |  |  |
| 62         | BAP  | Elements caracteritzadors del paisatge rural | Barraca de pedra seca del Fondo del Pou podrit 2   |                                | 404375,45<br>68990 | Fondo del Pou podrit      | SNU (sòl no urbanitzable)<br>SRP1 (Parc de Garraf)<br>25. ESPAIS NATURALS PROTEGITS | Inventari del Patrimoni Cultural del municipi de Sitges. Fitxa núm. 605<br>Art. 187 de la normativa del POUM. |                       | BPU<br>NP1 Integral i NP4 Ambiental | BAP 4       |  |  |
| 63         | BAP  | Elements caracteritzadors del paisatge rural | Barraca de pedra seca del Fondo de Vallcarca       |                                | 404135,45<br>67982 | Fondo de Vallcarca        | SNU (sòl no urbanitzable)<br>SRP1 (Parc de Garraf)<br>25. ESPAIS NATURALS PROTEGITS | Inventari del Patrimoni Cultural del municipi de Sitges. Fitxa núm. 606<br>Art. 187 de la normativa del POUM. |                       | BPU<br>NP1 Integral i NP4 Ambiental | BAP 4       |  |  |



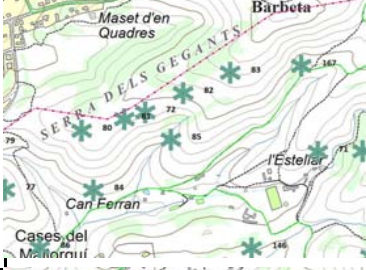











QUADRE RESUM DELS BÉNS AMBIENTALS I PAISATGÍSTICS

| NÚM ELEM. | CODI | CLASSIFICACIÓ                                | DENOMINACIÓ  | DENOMINACIÓ 2       | UTM                | INDRET                           | POUM SITGES 2006   | ALTRES PROT.   | PROTECCIÓ PEPPAC - 91 | PROTECCIÓ MODIF. PEPPAC             | NÚM. PLÀNOL | LOCALITZACIÓ  | IMATGE 2014-2022  |
|-----------|------|--|--|---------------------|--------------------|----------------------------------|--|--|-----------------------|-------------------------------------|-------------|---|---|
| 64        | BAP  | Elements caracteritzadors del paisatge rural | Barraca de pedra seca del Turó del Rave 1            |                     | 404432,45<br>67480 | Voltants del Turó del Rave       | SNU (sòl no urbanitzable)<br>SRP1 (Parc de Garraf)<br>25. ESPAIS NATURALS PROTEGITS                    | Inventari del Patrimoni Cultural del municipi de Sitges. Fitxa núm. 593<br>Art. 187 de la normativa del POUM.  |                       | BPU<br>NP1 Integral i NP4 Ambiental | BAP 4       |    |    |
| 65        | BAP  | Elements caracteritzadors del paisatge rural | Barraca de pedra seca del Turó del Rave 2            |                     | 404230,45<br>67546 | Voltants del Turó del Rave       | SNU (sòl no urbanitzable)<br>SRP1 (Parc de Garraf)<br>25. ESPAIS NATURALS PROTEGITS                    | Inventari del Patrimoni Cultural del municipi de Sitges. Fitxa núm. 608<br>Art. 187 de la normativa del POUM.  |                       | BPU<br>NP1 Integral i NP4 Ambiental | BAP 4       |    |    |
| 66        | BAP  | Elements caracteritzadors del paisatge rural | Barraca de pedra seca de Mas Quadrell                |                     | 404383,45<br>67194 | Voltants del Mas Quadrell        | SNU (sòl no urbanitzable)<br>SRP1 (Parc de Garraf)<br>25. ESPAIS NATURALS PROTEGITS                    | Inventari del Patrimoni Cultural del municipi de Sitges. Fitxa núm. 582<br>Art. 187 de la normativa del POUM.  |                       | BPU<br>NP1 Integral i NP4 Ambiental | BAP 5       |    |    |
| 67        | BAP  | Elements caracteritzadors del paisatge rural | Barraca de pedra seca de la serreta d'en Pela        |                     | 405511,45<br>68758 | Voltants de la serreta d'en Pela | SNU (sòl no urbanitzable)<br>SRP1 (Parc de Garraf)<br>25. ESPAIS NATURALS PROTEGITS                    | Inventari del Patrimoni Cultural del municipi de Sitges. Fitxa núm. 592<br>Art. 187 de la normativa del POUM.  |                       | BPU<br>NP1 Integral i NP4 Ambiental | BAP 6       |   |   |
| 68        | BAP  | Elements caracteritzadors del paisatge rural | Barraca de pedra seca del camí d'en Franco           |                     | 402563,45<br>67646 | Prop del camí d'en Franco        | SNU (sòl no urbanitzable)<br>SRP-C1 (Sòl No Urbanitzable Costaner C1)<br>25. ESPAIS NATURALS PROTEGITS | Inventari del Patrimoni Cultural del municipi de Sitges. Fitxa núm. 550<br>Art. 187 de la normativa del POUM.  |                       | BPU<br>NP1 Integral i NP4 Ambiental | BAP 4       |  |  |
| 69        | BAP  | Elements caracteritzadors del paisatge rural | Barraca de pedra seca de la Creu de Sant Isidre 1    |                     | 402561,45<br>67070 | Prop de la Creu de Sant Isidre   | SNU (sòl no urbanitzable)<br>SRP-C1 (Sòl No Urbanitzable Costaner C1)<br>25. ESPAIS NATURALS PROTEGITS | Inventari del Patrimoni Cultural del municipi de Sitges. Fitxa núm. 572<br>Àrea d'expectativa arqueològica (AEA)<br>Art. 187 de la normativa del POUM. |                       | BPU<br>NP1 Integral i NP4 Ambiental | BAP 5       |  |  |
| 70        | BAP  | Elements caracteritzadors del paisatge rural | Barraca de pedra seca de sota la Creu de Sant Isidre | Barraca d'en Marsal | 402815,45<br>66956 | Prop de la Creu de Sant Isidre   | SNU (sòl no urbanitzable)<br>SRP-C1 (Sòl No Urbanitzable Costaner C1)<br>25. ESPAIS NATURALS PROTEGITS | Inventari del Patrimoni Cultural del municipi de Sitges. Fitxa núm. 574<br>Art. 187 de la normativa del POUM.  |                       | BPU<br>NP1 Integral i NP4 Ambiental | BAP 5       |  |  |



QUADRE RESUM DELS BÉNS AMBIENTALS I PAISATGÍSTICS

| NÚM. ELEM. | CODI | CLASSIFICACIÓ                                | DENOMINACIÓ   | DENOMINACIÓ 2 | UTM                | INDRET                            | POUM SITGES 2006   | ALTRES PROT.  | PROTECCIÓ PEPPAC - 91 | PROTECCIÓ MODIF. PEPPAC             | NÚM. PLÀNOL | LOCALITZACIÓ  | IMATGE 2014-2022  |
|------------|------|--|---|---------------|--------------------|-----------------------------------|--|---|-----------------------|-------------------------------------|-------------|---|---|
| 71         | BAP  | Elements caracteritzadors del paisatge rural | Barraca de pedra seca del Fondo de l'Estellar 1     |               | 401822,45<br>67463 | Fondo de l'Estellar               | SNU (sòl no urbanitzable)<br>SRP-C1 (Sòl No Urbanitzable Costaner C1)<br>25. ESPAIS NATURALS PROTEGITS | Inventari del Patrimoni Cultural del municipi de Sitges. Fitxa núm. 610<br>Art. 187 de la normativa del POUM.   |                       | BPU<br>NP1 Integral i NP4 Ambiental | BAP 4       |    |    |
| 72         | BAP  | Elements caracteritzadors del paisatge rural | Barraca de pedra seca de la Serra dels Gegants 1    |               | 400965,45<br>67872 | Voltants de la Serra dels Gegants | SNU (sòl no urbanitzable)<br>SRP-C1 (Sòl No Urbanitzable Costaner C1)<br>25. ESPAIS NATURALS PROTEGITS | Inventari del Patrimoni Cultural del municipi de Sitges. Fitxa núm. 599<br>Art. 187 de la normativa del POUM.   |                       | BPU<br>NP1 Integral i NP4 Ambiental | BAP 2       |    |    |
| 73         | BAP  | Elements caracteritzadors del paisatge rural | Barraca de pedra seca del mas d'en Puig 1           |               | 401261,45<br>67214 | Voltants del mas d'en Puig        | SUD (urbanitzable delimitat)<br>32b. Densitat baixa<br>32. DESENVOLUPAMENT RESIDENCIAL                 | Estudi d'Avaluació Ambiental del POUM. Ap. 5.1.8<br>Inventari del Patrimoni Cultural del municipi de Sitges. Fitxa núm. 577<br>Art. 187 de la normativa del POUM. |                       | BPU<br>NP1 Integral i NP4 Ambiental | BAP 2       |    |    |
| 74         | BAP  | Elements caracteritzadors del paisatge rural | Barraca de pedra seca del Fondo d'en Figueres       |               | 401815,45<br>68089 | Fondo d'en Mariner                | SNU (sòl no urbanitzable)<br>SRP-C1 (Sòl No Urbanitzable Costaner C1)<br>25. ESPAIS NATURALS PROTEGITS | Inventari del Patrimoni Cultural del municipi de Sitges. Fitxa núm. 624<br>Art. 187 de la normativa del POUM.   |                       | BPU<br>NP1 Integral i NP4 Ambiental | BAP 4       |   |   |
| 75         | BAP  | Elements caracteritzadors del paisatge rural | Barraca de pedra seca de la Creu de Sant Isidre 2   |               | 401894,45<br>66919 | Prop de la Creu de Sant Isidre    | SNU (sòl no urbanitzable)<br>SRP-C1 (Sòl No Urbanitzable Costaner C1)<br>25. ESPAIS NATURALS PROTEGITS | Inventari del Patrimoni Cultural del municipi de Sitges. Fitxa núm. 597<br>Art. 187 de la normativa del POUM.   |                       | BPU<br>NP1 Integral i NP4 Ambiental | BAP 5       |  |  |
| 76         | BAP  | Elements caracteritzadors del paisatge rural | Barraca de pedra seca de Mas Maiol                  |               | 402552,45<br>68838 | Voltants de Mas Maiol             | SNU (sòl no urbanitzable)<br>SRP1 (Parc de Garraf)<br>25. ESPAIS NATURALS PROTEGITS                    | Inventari del Patrimoni Cultural del municipi de Sitges. Fitxa núm. 598<br>Art. 187 de la normativa del POUM.   |                       | BPU<br>NP1 Integral i NP4 Ambiental | BAP 4       |  |  |
| 77         | BAP  | Elements caracteritzadors del paisatge rural | Barraca de pedra seca de la Serra de les Pruelles 1 |               | 400551,45<br>67641 | Serra de les Pruelles             | SNU (sòl no urbanitzable)<br>SRP-C1 (Sòl No Urbanitzable Costaner C1)<br>25. ESPAIS NATURALS PROTEGITS | Inventari del Patrimoni Cultural del municipi de Sitges. Fitxa núm. 600<br>Art. 187 de la normativa del POUM.   |                       | BPU<br>NP1 Integral i NP4 Ambiental | BAP 2       |  |  |



QUADRE RESUM DELS BÉNS AMBIENTALS I PAISATGÍSTICS

| NÚM. ELEM. | CODI | CLASSIFICACIÓ                                | DENOMINACIÓ   | DENOMINACIÓ 2 | UTM                | INDRET                            | POUM SITGES 2006   | ALTRES PROT.  | PROTECCIÓ PEPPAC - 91 | PROTECCIÓ MODIF. PEPPAC             | NÚM. PLÀNOL | LOCALITZACIÓ  | IMATGE 2014-2022  |
|------------|------|--|---|---------------|--------------------|-----------------------------------|--|---|-----------------------|-------------------------------------|-------------|---|---|
| 78         | BAP  | Elements caracteritzadors del paisatge rural | Barraca de pedra seca de la Serra de les Pruelles 2 |               | 400340,45<br>67659 | Serra de les Pruelles             | SNU (sòl no urbanitzable)<br>SRP-C1 (Sòl No Urbanitzable Costaner C1)<br>25. ESPAIS NATURALS PROTEGITS | Inventari del Patrimoni Cultural del municipi de Sitges. Fitxa núm. 601<br>Art. 187 de la normativa del POUM. |                       | BPU<br>NP1 Integral i NP4 Ambiental | BAP 2       |    |    |
| 79         | BAP  | Elements caracteritzadors del paisatge rural | Barraca de pedra seca de la Serra de les Pruelles 3 |               | 400471,45<br>67850 | Serra de les Pruelles             | SNU (sòl no urbanitzable)<br>SRP-C1 (Sòl No Urbanitzable Costaner C1)<br>25. ESPAIS NATURALS PROTEGITS | Inventari del Patrimoni Cultural del municipi de Sitges. Fitxa núm. 602<br>Art. 187 de la normativa del POUM. |                       | BPU<br>NP1 Integral i NP4 Ambiental | BAP 2       |    |    |
| 80         | BAP  | Elements caracteritzadors del paisatge rural | Barraca de pedra seca de la Serra dels Gegants 2    |               | 400777,45<br>67817 | Voltants de la Serra dels Gegants | SNU (sòl no urbanitzable)<br>SRP-C1 (Sòl No Urbanitzable Costaner C1)<br>25. ESPAIS NATURALS PROTEGITS | Inventari del Patrimoni Cultural del municipi de Sitges. Fitxa núm. 603<br>Art. 187 de la normativa del POUM. |                       | BPU<br>NP1 Integral i NP4 Ambiental | BAP 2       |    |    |
| 81         | BAP  | Elements caracteritzadors del paisatge rural | Cisterna de pedra seca de la Serra dels Gegants 3   |               | 400925,45<br>67856 | Voltants de la Serra dels Gegants | SNU (sòl no urbanitzable)<br>SRP-C1 (Sòl No Urbanitzable Costaner C1)<br>25. ESPAIS NATURALS PROTEGITS | Inventari del Patrimoni Cultural del municipi de Sitges. Fitxa núm. 604<br>Art. 187 de la normativa del POUM. |                       | BPU<br>NP1 Integral i NP4 Ambiental | BAP 2       |   |   |
| 82         | BAP  | Elements caracteritzadors del paisatge rural | Barraca de pedra seca de la Serra dels Gegants 4    |               | 401183,45<br>67935 | Voltants de la Serra dels Gegants | SNU (sòl no urbanitzable)<br>SRP-C1 (Sòl No Urbanitzable Costaner C1)<br>25. ESPAIS NATURALS PROTEGITS | Inventari del Patrimoni Cultural del municipi de Sitges. Fitxa núm. 623<br>Art. 187 de la normativa del POUM. |                       | BPU<br>NP1 Integral i NP4 Ambiental | BAP 2       |  |  |
| 83         | BAP  | Elements caracteritzadors del paisatge rural | Barraca de pedra seca de la Serra dels Gegants 5    |               | 401240,45<br>68020 | Voltants de la Serra dels Gegants | SNU (sòl no urbanitzable)<br>SRP-C1 (Sòl No Urbanitzable Costaner C1)<br>25. ESPAIS NATURALS PROTEGITS | Inventari del Patrimoni Cultural del municipi de Sitges. Fitxa núm. 617<br>Art. 187 de la normativa del POUM. |                       | BPU<br>NP1 Integral i NP4 Ambiental | BAP 2       |  |  |
| 84         | BAP  | Elements caracteritzadors del paisatge rural | Barraca de pedra seca del Fondo d'en Portes         |               | 400816,45<br>67642 | Fondo d'en Portes                 | SNU (sòl no urbanitzable)<br>SRP-C1 (Sòl No Urbanitzable Costaner C1)<br>25. ESPAIS NATURALS PROTEGITS | Inventari del Patrimoni Cultural del municipi de Sitges. Fitxa núm. 576<br>Art. 187 de la normativa del POUM. |                       | BPU<br>NP1 Integral i NP4 Ambiental | BAP 2       |  |  |

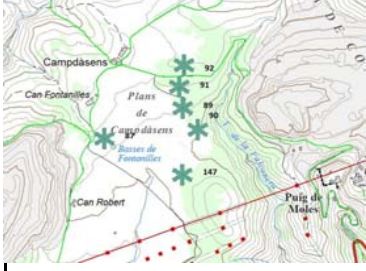















QUADRE RESUM DELS BÉNS AMBIENTALS I PAISATGÍSTICS

| NÚM. ELEM. | CODI | CLASSIFICACIÓ                                | DENOMINACIÓ                                | DENOMINACIÓ 2 | UTM                | INDRET                    | POUM SITGES 2006   | ALTRES PROT.  | PROTECCIÓ PEPPAC - 91 | PROTECCIÓ MODIF. PEPPAC             | NÚM. PLÀNOL | LOCALITZACIÓ  | IMATGE 2014-2022  |
|------------|------|--|--|---------------|--------------------|---------------------------|--|---|-----------------------|-------------------------------------|-------------|---|---|
| 85         | BAP  | Elements caracteritzadors del paisatge rural | Barraca de pedra seca del Fondo de l'Eixut |               | 401045,45<br>67793 | Fondo de l'Eixut          | SNU (sòl no urbanitzable)<br>SRP-C1 (Sòl No Urbanitzable Costaner C1)<br>25. ESPAIS NATURALS PROTEGITS | Inventari del Patrimoni Cultural del municipi de Sitges. Fitxa núm. 590<br>Art. 187 de la normativa del POUM. |                       | BPU<br>NP1 Integral i NP4 Ambiental | BAP 2       |    |    |
| 86         | BAP  | Elements caracteritzadors del paisatge rural | Barraca de pedra seca de Cal Mallorquí 1   |               | 400652,45<br>67460 | Voltants de Cal Mallorquí | SNU (sòl no urbanitzable)<br>SRP-C1 (Sòl No Urbanitzable Costaner C1)<br>25. ESPAIS NATURALS PROTEGITS | Inventari del Patrimoni Cultural del municipi de Sitges. Fitxa núm. 585<br>Art. 187 de la normativa del POUM. |                       | BPU<br>NP1 Integral i NP4 Ambiental | BAP 2       |    |    |
| 87         | BAP  | Elements caracteritzadors del paisatge rural | Barraca de pedra seca de Can Robert        |               | 406003,45<br>67920 | Voltants de Can Robert    | SNU (sòl no urbanitzable)<br>SRP1 (Parc de Garraf)<br>25. ESPAIS NATURALS PROTEGITS                    | Inventari del Patrimoni Cultural del municipi de Sitges. Fitxa núm. 629<br>Art. 187 de la normativa del POUM. |                       | BPU<br>NP1 Integral i NP4 Ambiental | BAP 7       |    |    |
| 88         | BAP  | Elements caracteritzadors del paisatge rural | Barraca de pedra seca de Can Lluçà         |               | 406620,45<br>69243 | Voltants de can Lluçà     | SNU (sòl no urbanitzable)<br>SRP1 (Parc de Garraf)<br>25. ESPAIS NATURALS PROTEGITS                    | Inventari del Patrimoni Cultural del municipi de Sitges. Fitxa núm. 595<br>Art. 187 de la normativa del POUM. |                       | BPU<br>NP1 Integral i NP4 Ambiental | BAP 6       |   |   |
| 89         | BAP  | Elements caracteritzadors del paisatge rural | Barraca de pedra seca de Campdàsens 1      |               | 406362,45<br>68060 | Voltants de Campdàsens    | SNU (sòl no urbanitzable)<br>SRP1 (Parc de Garraf)<br>25. ESPAIS NATURALS PROTEGITS                    | Inventari del Patrimoni Cultural del municipi de Sitges. Fitxa núm. 622<br>Art. 187 de la normativa del POUM. |                       | BPU<br>NP1 Integral i NP4 Ambiental | BAP 6       |  |  |
| 90         | BAP  | Elements caracteritzadors del paisatge rural | Barraca de pedra seca de Campdàsens 2      |               | 406426,45<br>67979 | Voltants de Campdàsens    | SNU (sòl no urbanitzable)<br>SRP1 (Parc de Garraf)<br>25. ESPAIS NATURALS PROTEGITS                    | Inventari del Patrimoni Cultural del municipi de Sitges. Fitxa núm. 630<br>Art. 187 de la normativa del POUM. |                       | BPU<br>NP1 Integral i NP4 Ambiental | BAP 7       |  |  |
| 91         | BAP  | Elements caracteritzadors del paisatge rural | Barraca de pedra seca de Campdàsens 3      |               | 406341,45<br>68149 | Voltants de Campdàsens    | SNU (sòl no urbanitzable)<br>SRP1 (Parc de Garraf)<br>25. ESPAIS NATURALS PROTEGITS                    | Inventari del Patrimoni Cultural del municipi de Sitges. Fitxa núm. 594<br>Art. 187 de la normativa del POUM. |                       | BPU<br>NP1 Integral i NP4 Ambiental | BAP 6       |  |  |













QUADRE RESUM DELS BÉNS AMBIENTALS I PAISATGÍSTICS

| NÚM. ELEM. | CODI | CLASSIFICACIÓ                                | DENOMINACIÓ                                    | DENOMINACIÓ 2 | UTM                | INDRET                   | POUM SITGES 2006  | ALTRES PROT.  | PROTECCIÓ PEPPAC - 91 | PROTECCIÓ MODIF. PEPPAC             | NÚM. PLÀNOL | LOCALITZACIÓ  | IMATGE 2014-2022  |
|------------|------|--|--|---------------|--------------------|--------------------------|---|---|-----------------------|-------------------------------------|-------------|---|---|
| 92         | BAP  | Elements caracteritzadors del paisatge rural | Barraca de pedra seca de Campdàsens 4          |               | 406362,45<br>68242 | Voltants de Campdàsens   | SNU (sòl no urbanitzable)<br>SRP1 (Parc de Garraf)<br>25. ESPAIS NATURALS PROTEGITS                       | Inventari del Patrimoni Cultural del municipi de Sitges. Fitxa núm. 609<br>Art. 187 de la normativa del POUM. |                       | BPU<br>NP1 Integral i NP4 Ambiental | BAP 6       |    |    |
| 93         | BAP  | Elements caracteritzadors del paisatge rural | Barraca de pedra seca de la Serra de la Costa  |               | 405503,45<br>66765 | Fondo de la cala Morisca | SNU (sòl no urbanitzable)<br>SRP1-CPEIN (SNU Costaner al Parc de Garraf)<br>25. ESPAIS NATURALS PROTEGITS | Inventari del Patrimoni Cultural del municipi de Sitges. Fitxa núm. 554<br>Art. 187 de la normativa del POUM. |                       | BPU<br>NP1 Integral i NP4 Ambiental | BAP 7       |    |    |
| 94         | BAP  | Elements caracteritzadors del paisatge rural | Barraca de pedra seca de la masia de Vallcarca |               | 404487,45<br>67015 | Voltants de Vallcarca    | SNU (sòl no urbanitzable)<br>SRP1 (Parc de Garraf)<br>25. ESPAIS NATURALS PROTEGITS                       | Inventari del Patrimoni Cultural del municipi de Sitges. Fitxa núm. 615<br>Art. 187 de la normativa del POUM. |                       | BPU<br>NP1 Integral i NP4 Ambiental | BAP 5       |    |    |
| 95         | BAP  | Elements caracteritzadors del paisatge rural | Barraca de pedra seca de Vallcarca 1           |               | 404449,45<br>66846 | Voltants de Vallcarca    | SNU (sòl no urbanitzable)<br>SRP1 (Parc de Garraf)<br>25. ESPAIS NATURALS PROTEGITS                       | Inventari del Patrimoni Cultural del municipi de Sitges. Fitxa núm. 549<br>Art. 187 de la normativa del POUM. |                       | BPU<br>NP1 Integral i NP4 Ambiental | BAP 5       |   |   |
| 96         | BAP  | Elements caracteritzadors del paisatge rural | Barraca de pedra seca de la Trinitat 1         |               | 403454,45<br>65918 | Voltants de la Trinitat  | SNU (sòl no urbanitzable)<br>SRP1-CPEIN (SNU Costaner al Parc de Garraf)<br>25. ESPAIS NATURALS PROTEGITS | Inventari del Patrimoni Cultural del municipi de Sitges. Fitxa núm. 613<br>Art. 187 de la normativa del POUM. |                       | BPU<br>NP1 Integral i NP4 Ambiental | BAP 5       |  |  |
| 97         | BAP  | Elements caracteritzadors del paisatge rural | Barraca de pedra seca de la Trinitat 2         |               | 403189,45<br>65976 | Voltants de la Trinitat  | SNU (sòl no urbanitzable)<br>SRP1-CPEIN (SNU Costaner al Parc de Garraf)<br>25. ESPAIS NATURALS PROTEGITS | Inventari del Patrimoni Cultural del municipi de Sitges. Fitxa núm. 586<br>Art. 187 de la normativa del POUM. |                       | BPU<br>NP1 Integral i NP4 Ambiental | BAP 5       |  |  |
| 98         | BAP  | Elements caracteritzadors del paisatge rural | Barraca de pedra seca de la Trinitat 3         |               | 403213,45<br>65813 | Voltants de la Trinitat  | SNU (sòl no urbanitzable)<br>SRP1-CPEIN (SNU Costaner al Parc de Garraf)<br>25. ESPAIS NATURALS PROTEGITS | Inventari del Patrimoni Cultural del municipi de Sitges. Fitxa núm. 587<br>Art. 187 de la normativa del POUM. |                       | BPU<br>NP1 Integral i NP4 Ambiental | BAP 5       |  |  |

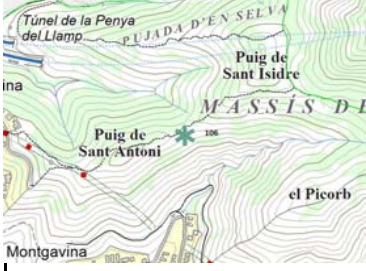





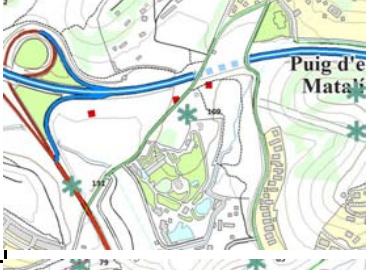







QUADRE RESUM DELS BÉNS AMBIENTALS I PAISATGÍSTICS

| NÚM. ELEM. | CODI | CLASSIFICACIÓ                                | DENOMINACIÓ                                 | DENOMINACIÓ 2 | UTM                | INDRET                     | POUM SITGES 2006  | ALTRES PROT.  | PROTECCIÓ PEPPAC - 91 | PROTECCIÓ MODIF. PEPPAC             | NÚM. PLÀNOL | LOCALITZACIÓ  | IMATGE 2014-2022  |
|------------|------|--|---|---------------|--------------------|----------------------------|---|---|-----------------------|-------------------------------------|-------------|---|---|
| 99         | BAP  | Elements caracteritzadors del paisatge rural | Barraca de pedra seca de la Trinitat 4      |               | 403356,45<br>65897 | Voltants de la Trinitat    | SNU (sòl no urbanitzable)<br>SRP1-CPEIN (SNU Costaner al Parc de Garraf)<br>25. ESPAIS NATURALS PROTEGITS | Inventari del Patrimoni Cultural del municipi de Sitges. Fitxa núm. 575<br>Art. 187 de la normativa del POUM. |                       | BPU<br>NP1 Integral i NP4 Ambiental | BAP 5       |    |    |
| 100        | BAP  | Elements caracteritzadors del paisatge rural | Barraca de pedra seca de la Trinitat 5      |               | 403496,45<br>65838 | Voltants de la Trinitat    | SNU (sòl no urbanitzable)<br>SRP1-CPEIN (SNU Costaner al Parc de Garraf)<br>25. ESPAIS NATURALS PROTEGITS | Inventari del Patrimoni Cultural del municipi de Sitges. Fitxa núm. 564<br>Art. 187 de la normativa del POUM. |                       | BPU<br>NP1 Integral i NP4 Ambiental | BAP 5       |    |    |
| 101        | BAP  | Elements caracteritzadors del paisatge rural | Barraca de pedra seca de la Trinitat 6      |               | 403528,45<br>65826 | Voltants de la Trinitat    | SNU (sòl no urbanitzable)<br>SRP1-CPEIN (SNU Costaner al Parc de Garraf)<br>25. ESPAIS NATURALS PROTEGITS | Inventari del Patrimoni Cultural del municipi de Sitges. Fitxa núm. 565<br>Art. 187 de la normativa del POUM. |                       | BPU<br>NP1 Integral i NP4 Ambiental | BAP 5       |    |    |
| 102        | BAP  | Elements caracteritzadors del paisatge rural | Barraca de pedra seca de la Trinitat 7      |               | 402615,45<br>65715 | Voltants de la Trinitat    | SNU (sòl no urbanitzable)<br>SRP1-CPEIN (SNU Costaner al Parc de Garraf)<br>25. ESPAIS NATURALS PROTEGITS | Inventari del Patrimoni Cultural del municipi de Sitges. Fitxa núm. 596<br>Art. 187 de la normativa del POUM. |                       | BPU<br>NP1 Integral i NP4 Ambiental | BAP 5       |   |   |
| 103        | BAP  | Elements caracteritzadors del paisatge rural | Barraca de pedra seca de Cala Forn          |               | 403009,45<br>65842 | Prop de Cala Forn          | SNU (sòl no urbanitzable)<br>SRP1-CPEIN (SNU Costaner al Parc de Garraf)<br>25. ESPAIS NATURALS PROTEGITS | Inventari del Patrimoni Cultural del municipi de Sitges. Fitxa núm. 625<br>Art. 187 de la normativa del POUM. |                       | BPU<br>NP1 Integral i NP4 Ambiental | BAP 5       |  |  |
| 104        | BAP  | Elements caracteritzadors del paisatge rural | Barraca de pedra seca de la Punta del Pebre |               | 402865,45<br>65749 | Prop de la Punta del Pebre | SNU (sòl no urbanitzable)<br>SRP1-CPEIN (SNU Costaner al Parc de Garraf)<br>25. ESPAIS NATURALS PROTEGITS | Inventari del Patrimoni Cultural del municipi de Sitges. Fitxa núm. 634<br>Art. 187 de la normativa del POUM. |                       | BPU<br>NP1 Integral i NP4 Ambiental | BAP 5       |  |  |
| 105        | BAP  | Elements caracteritzadors del paisatge rural | Barraca de pedra seca de Montgavina         |               | 402408,45<br>65800 | Voltants de Montgavina     | SNU (sòl no urbanitzable)<br>SRP1-CPEIN (SNU Costaner al Parc de Garraf)<br>25. ESPAIS NATURALS PROTEGITS | Inventari del Patrimoni Cultural del municipi de Sitges. Fitxa núm. 579<br>Art. 187 de la normativa del POUM. |                       | BPU<br>NP1 Integral i NP4 Ambiental | BAP 5       |  |  |

















QUADRE RESUM DELS BÉNS AMBIENTALS I PAISATGÍSTICS

| NÚM. ELEM. | CODI | CLASSIFICACIÓ                                | DENOMINACIÓ                                   | DENOMINACIÓ 2 | UTM                | INDRET                           | POUM SITGES 2006  | ALTRES PROT.  | PROTECCIÓ PEPPAC - 91 | PROTECCIÓ MODIF. PEPPAC             | NÚM. PLÀNOL | LOCALITZACIÓ  | IMATGE 2014-2022  |
|------------|------|--|---|---------------|--------------------|----------------------------------|---|---|-----------------------|-------------------------------------|-------------|---|---|
| 106        | BAP  | Elements caracteritzadors del paisatge rural | Barraca de pedra seca del Puig de Sant Antoni |               | 402482,45<br>66373 | Voltants del Puig de Sant Antoni | SUC (urbà consolidat)<br>V1. Parcs<br>V. ESPAIS LLIURES - ZONES VERDES  | Estudi d'Avaluació Ambiental del POUM. Ap. 5.1.8<br><br>Inventari del Patrimoni Cultural del municipi de Sitges. Fitxa núm. 580<br><br>Art. 187 de la normativa del POUM. |                       | BPU<br>NP1 Integral i NP4 Ambiental | BAP 5       |    |    |
| 107        | BAP  | Elements caracteritzadors del paisatge rural | Barraca de pedra seca del Puig d'en Matalí 1  |               | 401500,45<br>66661 | Puig d'en Matalí                 | SNU (sòl no urbanitzable)<br>SRP-C1 (Sòl No Urbanitzable Costaner C1)<br>25. ESPAIS NATURALS PROTEGITS          | Inventari del Patrimoni Cultural del municipi de Sitges. Fitxa núm. 568<br><br>Art. 187 de la normativa del POUM.   |                       | BPU<br>NP1 Integral i NP4 Ambiental | BAP 5       |    |    |
| 108        | BAP  | Elements caracteritzadors del paisatge rural | Barraca de pedra seca del Puig d'en Matalí 2  |               | 401500,45<br>66567 | Fondet d'en Riera                | SNU (sòl no urbanitzable)<br>SRP-C1 (Sòl No Urbanitzable Costaner C1)<br>25. ESPAIS NATURALS PROTEGITS          | Inventari del Patrimoni Cultural del municipi de Sitges. Fitxa núm. 566<br><br>Art. 187 de la normativa del POUM.   |                       | BPU<br>NP1 Integral i NP4 Ambiental | BAP 5       |    |    |
| 109        | BAP  | Elements caracteritzadors del paisatge rural | Barraca de pedra seca del Puig Pelat          |               | 401099,45<br>66604 | Voltants del Puig Pelat          | SNC (urbà no consolidat)<br>V1. Parcs<br>V. ESPAIS LLIURES - ZONES VERDES                                       | Inventari del Patrimoni Cultural del municipi de Sitges. Fitxa núm. 567<br><br>Art. 187 de la normativa del POUM.   |                       | BPU<br>NP1 Integral i NP4 Ambiental | BAP 2       |   |   |
| 110        | BAP  | Elements caracteritzadors del paisatge rural | Barraca de pedra seca de Cal Mallorca 2       |               | 400833,45<br>67391 | Voltants de Cal Mallorca         | SNU (sòl no urbanitzable)<br>SRP4 (SNU protegit d'Interès Paisatgístic)<br>24. PAISATGÍSTIC I ECOLÒGIC DE VALOR | Inventari del Patrimoni Cultural del municipi de Sitges. Fitxa núm. 569<br><br>Art. 187 de la normativa del POUM.   |                       | BPU<br>NP1 Integral i NP4 Ambiental | BAP 2       |  |  |
| 111        | BAP  | Elements caracteritzadors del paisatge rural | Barraca de pedra seca del Turó del Tancat 1   |               | 400994,45<br>67213 | Voltants de Turó del Tancat      | SNU (sòl no urbanitzable)<br>SRP4 (SNU protegit d'Interès Paisatgístic)<br>24. PAISATGÍSTIC I ECOLÒGIC DE VALOR | Inventari del Patrimoni Cultural del municipi de Sitges. Fitxa núm. 611<br><br>Art. 187 de la normativa del POUM.   |                       | BPU<br>NP1 Integral i NP4 Ambiental | BAP 2       |  |  |
| 112        | BAP  | Elements caracteritzadors del paisatge rural | Barraca de pedra seca del Turó del Tancat 2   |               | 400596,45<br>66863 | Voltants de Turó del Tancat      | SNU (sòl no urbanitzable)<br>SRP-C3 (Sòl No Urbanitzable Costaner C3)<br>25. ESPAIS NATURALS PROTEGITS          | Inventari del Patrimoni Cultural del municipi de Sitges. Fitxa núm. 614<br><br>Art. 187 de la normativa del POUM.   |                       | BPU<br>NP1 Integral i NP4 Ambiental | BAP 2       |  |  |



QUADRE RESUM DELS BÉNS AMBIENTALS I PAISATGÍSTICS

| NÚM. ELEM. | CODI | CLASSIFICACIÓ                                | DENOMINACIÓ                              | DENOMINACIÓ 2                 | UTM                | INDRET                    | POUM SITGES 2006   | ALTRES PROT.   | PROTECCIÓ PEPPAC - 91 | PROTECCIÓ MODIF. PEPPAC             | NÚM. PLÀNOL | LOCALITZACIÓ  | IMATGE 2014-2022  |
|------------|------|--|--|-------------------------------|--------------------|---------------------------|--|--|-----------------------|-------------------------------------|-------------|---|---|
| 113        | BAP  | Elements caracteritzadors del paisatge rural | Barraca de pedra seca de Mas Alba 1      |                               | 400202,45<br>67205 | Voltants de Mas Alba      | SUD (urbanitzable delimitat)<br>V1. Parcs<br>V. ESPAIS LLIURES - ZONES VERDES                          | Inventari del Patrimoni Cultural del municipi de Sitges. Fitxa núm. 570<br>Àrea d'expectativa arqueològica (AEA)<br>Art. 187 de la normativa del POUM. |                       | BPU<br>NP1 Integral i NP4 Ambiental | BAP 2       |    |    |
| 114        | BAP  | Elements caracteritzadors del paisatge rural | Barraca de pedra seca de Mas Alba 2      |                               | 400291,45<br>67261 | Voltants de Mas Alba      | SNU (sòl no urbanitzable)<br>SRP-C1 (Sòl No Urbanitzable Costaner C1)<br>25. ESPAIS NATURALS PROTEGITS | Inventari del Patrimoni Cultural del municipi de Sitges. Fitxa núm. 571<br>Art. 187 de la normativa del POUM.  |                       | BPU<br>NP1 Integral i NP4 Ambiental | BAP 2       |    |    |
| 115        | BAP  | Elements caracteritzadors del paisatge rural | Barraca de pedra seca de Mas Alba 3      |                               | 400054,45<br>67361 | Voltants de Mas Alba      | SNC (urbà no consolidat)<br>E. EQUIPAMENTS   | Inventari del Patrimoni Cultural del municipi de Sitges. Fitxa núm. 589<br>Art. 187 de la normativa del POUM.  |                       | BPU<br>NP1 Integral i NP4 Ambiental | BAP 2       |    |    |
| 116        | BAP  | Elements caracteritzadors del paisatge rural | Barraca de pedra seca de Santa Bàrbara 1 | Barraca de les Cases del Sord | 399160,45<br>66400 | Voltants de Santa Bàrbara | SUD (urbanitzable delimitat)<br>30. Amb PPU aprovat<br>30. DESENVOLUPAMENT RESIDENCIAL                 | Inventari del Patrimoni Cultural del municipi de Sitges. Fitxa núm. 545<br>Art. 187 de la normativa del POUM.  |                       | BPU<br>NP1 Integral i NP4 Ambiental | BAP 2       |   |   |
| 117        | BAP  | Elements caracteritzadors del paisatge rural | Barraca de pedra seca de Santa Bàrbara 2 |                               | 398706,45<br>65907 | Voltants de Santa Bàrbara | SUD (urbanitzable delimitat)<br>30. Amb PPU aprovat<br>30. DESENVOLUPAMENT RESIDENCIAL                 | Inventari del Patrimoni Cultural del municipi de Sitges. Fitxa núm. 546<br>Art. 187 de la normativa del POUM.  |                       | NP5 Documental                      | BAP 2       |  |  |
| 118        | BAP  | Elements caracteritzadors del paisatge rural | Barraca de pedra seca de Santa Bàrbara 3 |                               | 398829,45<br>65924 | Voltants de Santa Bàrbara | SUD (urbanitzable delimitat)<br>V6. Jardins urbans<br>V. ESPAIS LLIURES - ZONES VERDES                 | Inventari del Patrimoni Cultural del municipi de Sitges. Fitxa núm. 551<br>Art. 187 de la normativa del POUM.  |                       | NP5 Documental                      | BAP 2       |  |  |
| 119        | BAP  | Elements caracteritzadors del paisatge rural | Barraca de pedra seca de Santa Bàrbara 4 |                               | 398765,45<br>66043 | Voltants de Santa Bàrbara | SUD (urbanitzable delimitat)<br>30. Amb PPU aprovat<br>30. DESENVOLUPAMENT RESIDENCIAL                 | Inventari del Patrimoni Cultural del municipi de Sitges. Fitxa núm. 552<br>Art. 187 de la normativa del POUM.  |                       | BPU<br>NP1 Integral i NP4 Ambiental | BAP 2       |  |  |



QUADRE RESUM DELS BÉNS AMBIENTALS I PAISATGÍSTICS

| NÚM. ELEM. | CODI | CLASSIFICACIÓ                                | DENOMINACIÓ                                      | DENOMINACIÓ 2 | UTM                | INDRET                            | POUM SITGES 2006   | ALTRES PROT.  | PROTECCIÓ PEPPAC - 91 | PROTECCIÓ MODIF. PEPPAC             | NÚM. PLÀNOL | LOCALITZACIÓ | IMATGE 2014-2022 |
|------------|------|--|--|---------------|--------------------|-----------------------------------|--|---|-----------------------|-------------------------------------|-------------|--------------|------------------|
| 120        | BAP  | Elements caracteritzadors del paisatge rural | Barraca de pedra seca de Santa Bàrbara 5         |               | 398486,45<br>66093 | Voltants de Santa Bàrbara         | SUC (urbà consolidat)<br>V1. Parcs<br>V. ESPAIS LLIURES - ZONES VERDES                                 | Inventari del Patrimoni Cultural del municipi de Sitges. Fitxa núm. 553<br>Art. 187 de la normativa del POUM. |                       | BPU<br>NP1 Integral i NP4 Ambiental | BAP 2       |              |                  |
| 121        | BAP  | Elements caracteritzadors del paisatge rural | Barraca de pedra seca de Cal Ballester           |               | 399167,45<br>66377 | Nord-est de Santa Bàrbara         | SUD (urbanitzable delimitat)<br>V1. Parcs<br>V. ESPAIS LLIURES - ZONES VERDES                          | Inventari del Patrimoni Cultural del municipi de Sitges. Fitxa núm. 628<br>Art. 187 de la normativa del POUM. |                       | NP5 Documental                      | BAP 2       |              |                  |
| 122        | BAP  | Elements caracteritzadors del paisatge rural | Barraca de pedra seca de la Serra dels Parans 1  |               | 396835,45<br>64960 | Voltants de la Serra dels Parans  | SUC (urbà consolidat)<br>32b. Densitat baixa<br>32. DESENVOLUPAMENT RESIDENCIAL                        | Inventari del Patrimoni Cultural del municipi de Sitges. Fitxa núm. 540<br>Art. 187 de la normativa del POUM. |                       | NP5 Documental                      | BAP 1       |              |                  |
| 123        | BAP  | Elements caracteritzadors del paisatge rural | Barraca de pedra seca de la Serra dels Parans 2  |               | 396751,45<br>64575 | Voltants de la Serra dels Parans  | SNU (sòl no urbanitzable)<br>SRP-C1 (Sòl No Urbanitzable Costaner C1)<br>25. ESPAIS NATURALS PROTEGITS | Inventari del Patrimoni Cultural del municipi de Sitges. Fitxa núm. 556<br>Art. 187 de la normativa del POUM. |                       | BPU<br>NP1 Integral i NP4 Ambiental | BAP 1       |              |                  |
| 124        | BAP  | Elements caracteritzadors del paisatge rural | Barraca de pedra seca del Pla de Miralpeix       |               | 397331,45<br>64605 | Pla de Miralpeix                  | SNU (sòl no urbanitzable)<br>SRP-C1 (Sòl No Urbanitzable Costaner C1)<br>25. ESPAIS NATURALS PROTEGITS | Inventari del Patrimoni Cultural del municipi de Sitges. Fitxa núm. 557<br>Art. 187 de la normativa del POUM. |                       | BPU<br>NP1 Integral i NP4 Ambiental | BAP 1       |              |                  |
| 125        | BAP  | Elements caracteritzadors del paisatge rural | Barraca de pedra seca de la Serra de les Coves 1 |               | 396958,45<br>64622 | Voltants de la Serra de les Coves | SUC (urbà consolidat)<br>32b. Densitat baixa<br>32. DESENVOLUPAMENT RESIDENCIAL                        | Inventari del Patrimoni Cultural del municipi de Sitges. Fitxa núm. 544<br>Art. 187 de la normativa del POUM. |                       | NP5 Documental                      | BAP 1       |              |                  |
| 126        | BAP  | Elements caracteritzadors del paisatge rural | Barraca de pedra seca de la Serra dels Parans 3  |               | 396776,45<br>64913 | Urbanització de Miralpeix         | SUC (urbà consolidat)<br>32b. Densitat baixa<br>32. DESENVOLUPAMENT RESIDENCIAL                        | Inventari del Patrimoni Cultural del municipi de Sitges. Fitxa núm. 583<br>Art. 187 de la normativa del POUM. |                       | BPU<br>NP1 Integral i NP4 Ambiental | BAP 1       |              |                  |

















QUADRE RESUM DELS BÉNS AMBIENTALS I PAISATGÍSTICS

| NÚM. ELEM. | CODI | CLASSIFICACIÓ                                | DENOMINACIÓ   | DENOMINACIÓ 2 | UTM                | INDRET                               | POUM SITGES 2006   | ALTRES PROT.  | PROTECCIÓ PEPPAC - 91 | PROTECCIÓ MODIF. PEPPAC             | NÚM. PLÀNOL | LOCALITZACIÓ | IMATGE 2014-2022 |
|------------|------|--|---|---------------|--------------------|--------------------------------------|--|---|-----------------------|-------------------------------------|-------------|--------------|------------------|
| 127        | BAP  | Elements caracteritzadors del paisatge rural | Barraca de pedra seca de la Serra de les Coves 2    |               | 397132,45<br>64459 | Voltants de la Serra de les Coves    | SNU (sòl no urbanitzable)<br>SRP-C1 (Sòl No Urbanitzable Costaner C1)<br>25. ESPAIS NATURALS PROTEGITS | Inventari del Patrimoni Cultural del municipi de Sitges. Fitxa núm. 584<br>Art. 187 de la normativa del POUM. |                       | BPU<br>NP1 Integral i NP4 Ambiental | BAP 1       |              |                  |
| 128        | BAP  | Elements caracteritzadors del paisatge rural | Barraca de pedra seca de la Serra dels Bons Aires 1 |               | 395959,45<br>64090 | Voltants de la Serra dels Bons Aires | SNU (sòl no urbanitzable)<br>SRP-C1 (Sòl No Urbanitzable Costaner C1)<br>25. ESPAIS NATURALS PROTEGITS | Art. 187 de la normativa del POUM.  |                       | BPU<br>NP1 Integral i NP4 Ambiental | BAP 1       |              |                  |
| 129        | BAP  | Elements caracteritzadors del paisatge rural | Barraca de pedra seca de la Serra dels Bons Aires 2 |               | 396002,45<br>64047 | Voltants de la Serra dels Bons Aires | SNU (sòl no urbanitzable)<br>SRP-C1 (Sòl No Urbanitzable Costaner C1)<br>25. ESPAIS NATURALS PROTEGITS | Art. 187 de la normativa del POUM.  |                       | BPU<br>NP1 Integral i NP4 Ambiental | BAP 1       |              |                  |
| 130        | BAP  | Elements caracteritzadors del paisatge rural | Barraca de pedra seca de la Rodona                  |               | 396203,45<br>64455 | Voltants de la Rodona                | SNU (sòl no urbanitzable)<br>SRP-C1 (Sòl No Urbanitzable Costaner C1)<br>25. ESPAIS NATURALS PROTEGITS | Inventari del Patrimoni Cultural del municipi de Sitges. Fitxa núm. 632<br>Art. 187 de la normativa del POUM. |                       | BPU<br>NP1 Integral i NP4 Ambiental | BAP 1       |              |                  |
| 131        | BAP  | Elements caracteritzadors del paisatge rural | Barraca de pedra seca dels Pins Vens                |               | 400830,45<br>66434 | Voltants dels Pins Vens              | SNU (sòl no urbanitzable)<br>X3. Xarxa complementària<br>X. VIARI                                      | Art. 187 de la normativa del POUM.  |                       | NP5 Documental                      | BAP 2       |              |                  |
| 132        | BAP  | Elements caracteritzadors del paisatge rural | Barraca de pedra seca del Camp de les Piltres       |               | 402493,45<br>68254 | Voltants del Camp de les Piltres     | SNU (sòl no urbanitzable)<br>SRP1 (Parc de Garraf)<br>25. ESPAIS NATURALS PROTEGITS                    | Art. 187 de la normativa del POUM.  |                       | BPU<br>NP1 Integral i NP4 Ambiental | BAP 4       |              |                  |
| 133        | BAP  | Elements caracteritzadors del paisatge rural | Barraca de pedra seca del Fondo de Mas Quadrell 3   |               | 403538,45<br>68634 | Fondo de mas Quadrell                | SNU (sòl no urbanitzable)<br>SRP1 (Parc de Garraf)<br>25. ESPAIS NATURALS PROTEGITS                    | Art. 187 de la normativa del POUM.  |                       | BPU<br>NP1 Integral i NP4 Ambiental | BAP 4       |              |                  |



QUADRE RESUM DELS BÉNS AMBIENTALS I PAISATGÍSTICS

| NÚM. ELEM. | CODI | CLASSIFICACIÓ                                | DENOMINACIÓ                                       | DENOMINACIÓ 2     | UTM                | INDRET                            | POUM SITGES 2006   | ALTRES PROT.                       | PROTECCIÓ PEPPAC - 91 | PROTECCIÓ MODIF. PEPPAC                | NÚM. PLÀNOL | LOCALITZACIÓ  | IMATGE 2014-2022  |
|------------|------|--|---|-------------------|--------------------|-----------------------------------|--|------------------------------------|-----------------------|--|-------------|---|---|
| 134        | BAP  | Elements caracteritzadors del paisatge rural | Barraca de pedra seca del Fondo de Mas Quadrell 2 |                   | 403784,45<br>68475 | Fondo de mas Quadrell             | SNU (sòl no urbanitzable)<br>SRP1 (Parc de Garraf)<br>25. ESPAIS NATURALS PROTEGITS                    | Art. 187 de la normativa del POUM. |                       | BPU<br>NP1 Integral i NP4<br>Ambiental | BAP 4       |    |    |
| 135        | BAP  | Elements caracteritzadors del paisatge rural | Barraca de pedra seca del Turó de la Flor         |                   | 403857,45<br>68713 | Voltants del Turó de la Flor      | SNU (sòl no urbanitzable)<br>SRP1 (Parc de Garraf)<br>25. ESPAIS NATURALS PROTEGITS                    | Art. 187 de la normativa del POUM. |                       | BPU<br>NP1 Integral i NP4<br>Ambiental | BAP 4       |    |    |
| 136        | BAP  | Elements caracteritzadors del paisatge rural | Barraca de pedra seca de Vallcarca 2              | Barraca d'en Vivó | 404053,45<br>66079 | Voltants de Vallcarca             | SUC (urbà consolidat)<br>19-SRP4 Indústria pesant en transformació<br>7. INDUSTRIAL                    | Art. 187 de la normativa del POUM. |                       | BPU<br>NP1 Integral i NP4<br>Ambiental | BAP 5       |    |    |
| 137        | BAP  | Elements caracteritzadors del paisatge rural | Barraca de pedra seca de la Serra de les Coves 3  |                   | 397198,45<br>64332 | Voltants de la Serra de les Coves | SNU (sòl no urbanitzable)<br>SRP-C1 (Sòl No Urbanitzable Costaner C1)<br>25. ESPAIS NATURALS PROTEGITS | Art. 187 de la normativa del POUM. |                       | BPU<br>NP1 Integral i NP4<br>Ambiental | BAP 1       |   |   |
| 138        | BAP  | Elements caracteritzadors del paisatge rural | Barraca de pedra seca del xalet masia Nova 5      |                   | 404137,45<br>69166 | Pla de les Llenties               | SNU (sòl no urbanitzable)<br>SRP1 (Parc de Garraf)<br>25. ESPAIS NATURALS PROTEGITS                    | Art. 187 de la normativa del POUM. |                       | BPU<br>NP1 Integral i NP4<br>Ambiental | BAP 4       |  |  |
| 139        | BAP  | Elements caracteritzadors del paisatge rural | Barraca de pedra seca de Miralpeix 8              |                   | 397219,45<br>65173 | Fondo d'en Po d'en Jan            | SUC (urbà consolidat)<br>32b. Densitat baixa<br>32. DESENVOLUPAMENT RESIDENCIAL                        | Art. 187 de la normativa del POUM. |                       | BPU<br>NP1 Integral i NP4<br>Ambiental | BAP 1       |  |  |
| 140        | BAP  | Elements caracteritzadors del paisatge rural | Barraca de pedra seca del Fondo de Mas Pasqualí   |                   | 396223,45<br>64719 | Fondo del Mas Pasqualí            | SNU (sòl no urbanitzable)<br>SRP-C1 (Sòl No Urbanitzable Costaner C1)<br>25. ESPAIS NATURALS PROTEGITS | Art. 187 de la normativa del POUM. |                       | BPU<br>NP1 Integral i NP4<br>Ambiental | BAP 1       |  |  |



QUADRE RESUM DELS BÉNS AMBIENTALS I PAISATGÍSTICS

| NÚM. ELEM. | CODI | CLASSIFICACIÓ                                | DENOMINACIÓ                                | DENOMINACIÓ 2        | UTM                | INDRET                    | POUM SITGES 2006  | ALTRES PROT.                       | PROTECCIÓ PEPPAC - 91 | PROTECCIÓ MODIF. PEPPAC                | NÚM. PLÀNOL | LOCALITZACIÓ | IMATGE 2014-2022 |
|------------|------|--|--|----------------------|--------------------|---------------------------|---|------------------------------------|-----------------------|--|-------------|--------------|------------------|
| 141        | BAP  | Elements caracteritzadors del paisatge rural | Barraca de pedra seca de la rotonda        |                      | 398254,45<br>65234 | Rotonda                   | SUC (urbà consolidat)<br>S. Protecció<br>S. PROTECCIÓ   | Art. 187 de la normativa del POUM. |                       | BPU<br>NP1 Integral i NP4<br>Ambiental | BAP 3       |              |                  |
| 142        | BAP  | Elements caracteritzadors del paisatge rural | Barraca de pedra seca del Mas Pasqualí 1   |                      | 396309,45<br>65360 | Fondo del Mas Pasqualí    | SNU (sòl no urbanitzable)<br>SRP-C1 (Sòl No Urbanitzable Costaner C1)<br>25. ESPAIS NATURALS PROTEGITS          | Art. 187 de la normativa del POUM. |                       | BPU<br>NP1 Integral i NP4<br>Ambiental | BAP 1       |              |                  |
| 143        | BAP  | Elements caracteritzadors del paisatge rural | Barraca de pedra seca de Santa Bàrbara 6   | Barraca d'en Sevilla | 398626,45<br>65988 | Voltants de Santa Bàrbara | SUD (urbanitzable delimitat)<br>V1. Parcs<br>V. ESPAIS LLIURES - ZONES VERDES                                   | Art. 187 de la normativa del POUM. |                       | BPU<br>NP1 Integral i NP4<br>Ambiental | BAP 2       |              |                  |
| 144        | BAP  | Elements caracteritzadors del paisatge rural | Barraca de pedra seca del mas d'en Puig 2  |                      | 401155,45<br>67275 | Voltants de Mas d'en Puig | SNU (sòl no urbanitzable)<br>SRP4 (SNU protegit d'Interès Paisatgístic)<br>24. PAISATGÍSTIC I ECOLÒGIC DE VALOR | Art. 187 de la normativa del POUM. |                       | BPU<br>NP1 Integral i NP4<br>Ambiental | BAP 2       |              |                  |
| 145        | BAP  | Elements caracteritzadors del paisatge rural | Barraca de pedra seca del Fondo del Coscó  |                      | 401643,45<br>67437 | L'Estellar                | SNU (sòl no urbanitzable)<br>SRP-C1 (Sòl No Urbanitzable Costaner C1)<br>25. ESPAIS NATURALS PROTEGITS          | Art. 187 de la normativa del POUM. |                       | BPU<br>NP1 Integral i NP4<br>Ambiental | BAP 4       |              |                  |
| 146        | BAP  | Elements caracteritzadors del paisatge rural | Barraca de pedra seca del Fondo d'en Bascò |                      | 401288,45<br>67461 | Fondo d'en Bascò          | SNU (sòl no urbanitzable)<br>SRP4 (SNU protegit d'Interès Paisatgístic)<br>24. PAISATGÍSTIC I ECOLÒGIC DE VALOR | Art. 187 de la normativa del POUM. |                       | BPU<br>NP1 Integral i NP4<br>Ambiental | BAP 2       |              |                  |
| 147        | BAP  | Elements caracteritzadors del paisatge rural | Barraca de pedra seca de Campdàsens 5      |                      | 406358,45<br>67751 | Campdàsens                | SNU (sòl no urbanitzable)<br>SRP1 (Parc de Garraf)<br>25. ESPAIS NATURALS PROTEGITS                             | Art. 187 de la normativa del POUM. |                       | BPU<br>NP1 Integral i NP4<br>Ambiental | BAP 7       |              |                  |








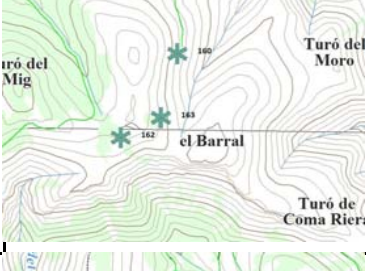



QUADRE RESUM DELS BÉNS AMBIENTALS I PAISATGÍSTICS

| NÚM. ELEM. | CODI | CLASSIFICACIÓ                                | DENOMINACIÓ                                       | DENOMINACIÓ 2 | UTM                | INDRET                           | POUM SITGES 2006   | ALTRES PROT.                       | PROTECCIÓ PEPPAC - 91 | PROTECCIÓ MODIF. PEPPAC             | NÚM. PLÀNOL | LOCALITZACIÓ | IMATGE 2014-2022 |
|------------|------|--|---|---------------|--------------------|----------------------------------|--|------------------------------------|-----------------------|-------------------------------------|-------------|--------------|------------------|
| 148        | BAP  | Elements caracteritzadors del paisatge rural | Barraca de pedra seca del Fondo de l'Estellar 2   |               | 401620,45<br>67758 | Voltants del Fondo de l'Estellar | SNU (sòl no urbanitzable)<br>SRP-C1 (Sòl No Urbanitzable Costaner C1)<br>25. ESPAIS NATURALS PROTEGITS | Art. 187 de la normativa del POUM. |                       | BPU<br>NP1 Integral i NP4 Ambiental | BAP 4       |              |                  |
| 149        | BAP  | Elements caracteritzadors del paisatge rural | Barraca de pedra seca del Pla d'en Sonya          |               | 403084,45<br>69140 | Voltants del Pla d'en Sonya      | SNU (sòl no urbanitzable)<br>SRP1 (Parc de Garraf)<br>25. ESPAIS NATURALS PROTEGITS                    | Art. 187 de la normativa del POUM. |                       | BPU<br>NP1 Integral i NP4 Ambiental | BAP 4       |              |                  |
| 150        | BAP  | Elements caracteritzadors del paisatge rural | Barraca de pedra seca del Fondo de les Llenties 1 |               | 404933,45<br>69473 | Fondo de les Llenties            | SNU (sòl no urbanitzable)<br>SRP1 (Parc de Garraf)<br>25. ESPAIS NATURALS PROTEGITS                    | Art. 187 de la normativa del POUM. |                       | BPU<br>NP1 Integral i NP4 Ambiental | BAP 4       |              |                  |
| 151        | BAP  | Elements caracteritzadors del paisatge rural | Barraca de pedra seca del Fondo de les Llenties 2 |               | 404844,45<br>69600 | Fondo de les Llenties            | SNU (sòl no urbanitzable)<br>SRP1 (Parc de Garraf)<br>25. ESPAIS NATURALS PROTEGITS                    | Art. 187 de la normativa del POUM. |                       | BPU<br>NP1 Integral i NP4 Ambiental | BAP 4       |              |                  |
| 152        | BAP  | Elements caracteritzadors del paisatge rural | Barraca de pedra seca de la Guardieta 1           |               | 403206,45<br>69573 | Voltants de la Guardieta         | SNU (sòl no urbanitzable)<br>SRP1 (Parc de Garraf)<br>25. ESPAIS NATURALS PROTEGITS                    | Art. 187 de la normativa del POUM. |                       | BPU<br>NP1 Integral i NP4 Ambiental | BAP 4       |              |                  |
| 153        | BAP  | Elements caracteritzadors del paisatge rural | Barraca de pedra seca de la Guardieta 2           |               | 403372,45<br>69514 | Voltants de la Guardieta         | SNU (sòl no urbanitzable)<br>SRP1 (Parc de Garraf)<br>25. ESPAIS NATURALS PROTEGITS                    | Art. 187 de la normativa del POUM. |                       | BPU<br>NP1 Integral i NP4 Ambiental | BAP 4       |              |                  |
| 154        | BAP  | Elements caracteritzadors del paisatge rural | Barraca de pedra seca de la Guardieta 3           |               | 403511,45<br>69620 | Voltants de la Guardieta         | SNU (sòl no urbanitzable)<br>SRP1 (Parc de Garraf)<br>25. ESPAIS NATURALS PROTEGITS                    | Art. 187 de la normativa del POUM. |                       | BPU<br>NP1 Integral i NP4 Ambiental | BAP 4       |              |                  |



QUADRE RESUM DELS BÉNS AMBIENTALS I PAISATGÍSTICS

| NÚM. ELEM. | CODI | CLASSIFICACIÓ                                | DENOMINACIÓ  | DENOMINACIÓ 2 | UTM                | INDRET                     | POUM SITGES 2006   | ALTRES PROT.  | PROTECCIÓ PEPPAC - 91 | PROTECCIÓ MODIF. PEPPAC             | NÚM. PLÀNOL | LOCALITZACIÓ  | IMATGE 2014-2022  |
|------------|------|--|--|---------------|--------------------|----------------------------|--|---|-----------------------|-------------------------------------|-------------|---|---|
| 155        | BAP  | Elements caracteritzadors del paisatge rural | Barraca de pedra seca del Fondo del Tabaco           |               | 395904,45<br>64609 | Fondo del Tabaco           | SNU (sòl no urbanitzable)<br>SRP-C1 (Sòl No Urbanitzable Costaner C1)<br>25. ESPAIS NATURALS PROTEGITS | Inventari del Patrimoni Cultural del municipi de Sitges. Fitxa núm. 630<br>Art. 187 de la normativa del POUM. |                       | BPU<br>NP1 Integral i NP4 Ambiental | BAP 1       |    |    |
| 156        | BAP  | Elements caracteritzadors del paisatge rural | Barraca de pedra seca del Fondo de les Piltres 1     |               | 402706,45<br>68132 | Fondo de les Piltres       | SNU (sòl no urbanitzable)<br>SRP1 (Parc de Garraf)<br>25. ESPAIS NATURALS PROTEGITS                    | Art. 187 de la normativa del POUM.  |                       | BPU<br>NP1 Integral i NP4 Ambiental | BAP 4       |    |    |
| 157        | BAP  | Elements caracteritzadors del paisatge rural | Barraca de pedra seca del Fondo de les Piltres 2     |               | 402533,45<br>68184 | Fondo de les Piltres       | SNU (sòl no urbanitzable)<br>SRP1 (Parc de Garraf)<br>25. ESPAIS NATURALS PROTEGITS                    | Art. 187 de la normativa del POUM.  |                       | BPU<br>NP1 Integral i NP4 Ambiental | BAP 4       |    |    |
| 158        | BAP  | Elements caracteritzadors del paisatge rural | Barraca de pedra seca del Fondo de la Coma d'en Grau |               | 403641,45<br>69104 | Fondo de la Coma d'en Grau | SNU (sòl no urbanitzable)<br>SRP1 (Parc de Garraf)<br>25. ESPAIS NATURALS PROTEGITS                    | Art. 187 de la normativa del POUM.  |                       | BPU<br>NP1 Integral i NP4 Ambiental | BAP 4       |   |   |
| 159        | BAP  | Elements caracteritzadors del paisatge rural | Barraca de pedra seca del Pla del Xup                |               | 403351,45<br>67670 | Pla del Xup                | SNU (sòl no urbanitzable)<br>SRP1 (Parc de Garraf)<br>25. ESPAIS NATURALS PROTEGITS                    | Art. 187 de la normativa del POUM.  |                       | BPU<br>NP1 Integral i NP4 Ambiental | BAP 4       |  |  |
| 160        | BAP  | Elements caracteritzadors del paisatge rural | Barraca de pedra seca del Fondo del Barral 1         |               | 403553,45<br>67391 | Fondo del Barral           | SNU (sòl no urbanitzable)<br>SRP1 (Parc de Garraf)<br>25. ESPAIS NATURALS PROTEGITS                    | Art. 187 de la normativa del POUM.  |                       | BPU<br>NP1 Integral i NP4 Ambiental | BAP 4       |  |  |
| 161        | BAP  | Elements caracteritzadors del paisatge rural | Barraca de pedra seca del Fondo de les Basses        |               | 402841,45<br>67383 | Fondo de les Basses        | SNU (sòl no urbanitzable)<br>SRP1 (Parc de Garraf)<br>25. ESPAIS NATURALS PROTEGITS                    | Art. 187 de la normativa del POUM.  |                       | BPU<br>NP1 Integral i NP4 Ambiental | BAP 4       |  |  |



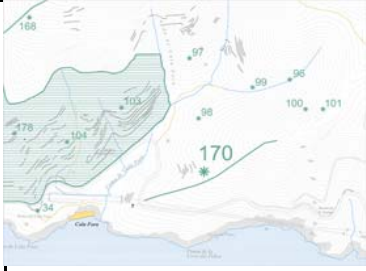





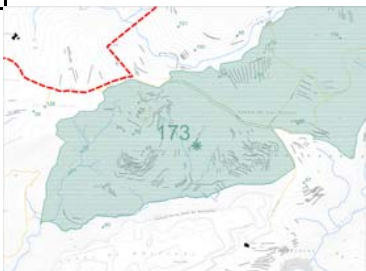



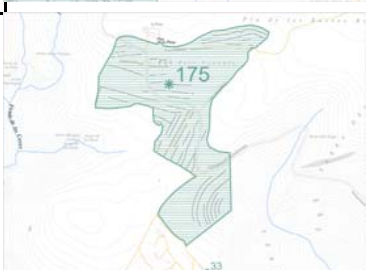



QUADRE RESUM DELS BÉNS AMBIENTALS I PAISATGÍSTICS

| NÚM. ELEM. | CODI | CLASSIFICACIÓ                                | DENOMINACIÓ                                  | DENOMINACIÓ 2 | UTM                | INDRET                              | POUM SITGES 2006   | ALTRES PROT.   | PROTECCIÓ PEPPAC - 91 | PROTECCIÓ MODIF. PEPPAC                 | NÚM. PLÀNOL | LOCALITZACIÓ  | IMATGE 2014-2022  |
|------------|------|--|--|---------------|--------------------|-------------------------------------|--|--|-----------------------|---|-------------|---|---|
| 162        | BAP  | Elements caracteritzadors del paisatge rural | Barraca de pedra seca del Turó del Mig       |               | 403378,45<br>67127 | Turó del Mig                        | SNU (sòl no urbanitzable)<br>SRP1 (Parc de Garraf)<br>25. ESPAIS NATURALS PROTEGITS                    | Art. 187 de la normativa del POUM.   |                       | BPU<br>NP1 Integral i NP4<br>Ambiental  | BAP 5       |    |    |
| 163        | BAP  | Elements caracteritzadors del paisatge rural | Barraca de pedra seca del Fondo del Barral 2 |               | 403502,45<br>67190 | Fondo del Barral                    | SNU (sòl no urbanitzable)<br>SRP1 (Parc de Garraf)<br>25. ESPAIS NATURALS PROTEGITS                    | Art. 187 de la normativa del POUM.   |                       | BPU<br>NP1 Integral i NP4<br>Ambiental  | BAP 5       |    |    |
| 164        | BAP  | Elements caracteritzadors del paisatge rural | Barraca de pedra seca del Turó del Rave 3    |               | 403595,45<br>67776 | Turó del Rave                       | SNU (sòl no urbanitzable)<br>SRP1 (Parc de Garraf)<br>25. ESPAIS NATURALS PROTEGITS                    | Art. 187 de la normativa del POUM.   |                       | BPU<br>NP1 Integral i NP4<br>Ambiental  | BAP 4       |    |    |
| 165        | BAP  | Elements caracteritzadors del paisatge rural | Barraca de pedra seca del Mas Pasqualí 2     |               | 396486,45<br>65335 | Pla de l'Agutzilet                  | SNU (sòl no urbanitzable)<br>SRP-C1 (Sòl No Urbanitzable Costaner C1)<br>25. ESPAIS NATURALS PROTEGITS | Art. 187 de la normativa del POUM.   |                       | BPU<br>NP1 Integral i NP4<br>Ambiental  | BAP 1       |   |   |
| 166        | BAP  | Elements caracteritzadors del paisatge rural | Forn de calç del Mas Maiol                   |               | 402798,45<br>68999 | Voltants de Mas Maiol               | SNU (sòl no urbanitzable)<br>SRP1 (Parc de Garraf)<br>25. ESPAIS NATURALS PROTEGITS                    | Art. 187 de la normativa del POUM.   |                       | BPU<br>NP1 Integral i NP4<br>Ambiental  | BAP 4       |  |  |
| 167        | BAP  | Elements caracteritzadors del paisatge rural | Forn de calç del camí de la Fita             |               | 401437,45<br>68018 | A la banda nord del camí de la Fita | SNU (sòl no urbanitzable)<br>SRP-C1 (Sòl No Urbanitzable Costaner C1)<br>25. ESPAIS NATURALS PROTEGITS | Inventari del Patrimoni Cultural Immobile. Núm. reg. 41569<br>Art. 187 de la normativa del POUM. |                       | BPU<br>NP1 Integral i NP4<br>Ambiental  | BAP 2       |  |  |
| 168        | BAP  | Elements caracteritzadors del paisatge rural | Marge llarg del Picorb                       |               | 402506,45<br>65906 | Cala Forn                           | SNU (sòl no urbanitzable)<br>SRP1 (Parc de Garraf)<br>25. ESPAIS NATURALS PROTEGITS                    | Estudi d'Avaluació Ambiental del POUM. Ap. 5.1.8<br>Art. 187 de la normativa del POUM.           |                       | BPU<br>NP2 Conservació NP4<br>Ambiental | BAP 5       |  |  |



QUADRE RESUM DELS BÉNS AMBIENTALS I PAISATGÍSTICS

| NÚM. ELEM. | CODI | CLASSIFICACIÓ                                | DENOMINACIÓ                                     | DENOMINACIÓ 2 | UTM                | INDRET                                   | POUM SITGES 2006   | ALTRES PROT.   | PROTECCIÓ PEPPAC - 91 | PROTECCIÓ MODIF. PEPPAC              | NÚM. PLÀNOL | LOCALITZACIÓ  | IMATGE 2014-2022  |
|------------|------|--|---|---------------|--------------------|--|--|--|-----------------------|--------------------------------------|-------------|---|---|
| 169        | BAP  | Elements caracteritzadors del paisatge rural | Marge llarg de les vinyes de l'Hospital         |               | 401923,45<br>65801 | Vessant sud-oest del puig de Sant Antoni | SNU (sòl no urbanitzable)<br>SRP1 (Parc de Garraf)<br>25. ESPAIS NATURALS PROTEGITS                    | Estudi d'Avaluació Ambiental del POUM. Ap. 5.1.8<br>Art. 187 de la normativa del POUM. |                       | BPU<br>NP2 Conservació NP4 Ambiental | BAP 5       |    |    |
| 170        | BAP  | Elements caracteritzadors del paisatge rural | Marge llarg del fondo de Cala Forn              |               | 403069,45<br>65590 | Vessant sud-oest del turó de la Trinitat | SNU (sòl no urbanitzable)<br>SRP1 (Parc de Garraf)<br>25. ESPAIS NATURALS PROTEGITS                    | Art. 187 de la normativa del POUM.   |                       | BPU<br>NP2 Conservació NP4 Ambiental | BAP 5       |    |    |
| 171        | BAP  | Elements caracteritzadors del paisatge rural | Marge i marginades del tancat del Mas d'en Puig |               | 401077,45<br>66709 | Tancat del Mas d'en Puig                 | SNU (sòl no urbanitzable)<br>SRP-C1 (Sòl No Urbanitzable Costaner C1)<br>25. ESPAIS NATURALS PROTEGITS | Estudi d'Avaluació Ambiental del POUM. Ap. 5.1.8<br>Art. 187 de la normativa del POUM. |                       | BPU<br>NP2 Conservació NP4 Ambiental | BAP 2       |    |    |
| 172        | BAP  | Elements caracteritzadors del paisatge rural | Marge del Mas Maiol                             |               | 402478,45<br>68668 | Mas Maiol                                | SNU (sòl no urbanitzable)<br>SRP1 (Parc de Garraf)<br>25. ESPAIS NATURALS PROTEGITS                    | Art. 187 de la normativa del POUM.   |                       | BPU<br>NP2 Conservació NP4 Ambiental | BAP 4       |   |   |
| 173        | BAP  | Elements caracteritzadors del paisatge rural | Marginades del pujol d'en Pei                   |               | 404648,45<br>68925 | Pujol d'en Pei - Can Planes              | SNU (sòl no urbanitzable)<br>SRP1 (Parc de Garraf)<br>25. ESPAIS NATURALS PROTEGITS                    | Àrea d'expectativa arqueològica (AEA)<br>Art. 187 de la normativa del POUM.            |                       | BPU<br>NP2 Conservació NP4 Ambiental | BAP 4       |  |  |
| 174        | BAP  | Elements caracteritzadors del paisatge rural | Marginades de can Planes i Casa Vella           |               | 405753,45<br>69612 | Fondo de Casa Vella                      | SNU (sòl no urbanitzable)<br>SRP1 (Parc de Garraf)<br>25. ESPAIS NATURALS PROTEGITS                    | Art. 187 de la normativa del POUM.   |                       | BPU<br>NP2 Conservació NP4 Ambiental | BAP 6       |  |  |
| 175        | BAP  | Elements caracteritzadors del paisatge rural | Marginades de la Pleta                          |               | 409167,45<br>69674 | Pla dels Vinyals                         | SNU (sòl no urbanitzable)<br>SRP1 (Parc de Garraf)<br>25. ESPAIS NATURALS PROTEGITS                    | Art. 187 de la normativa del POUM.   |                       | BPU<br>NP2 Conservació NP4 Ambiental | BAP 8       |  |  |









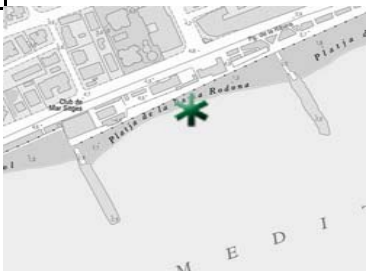

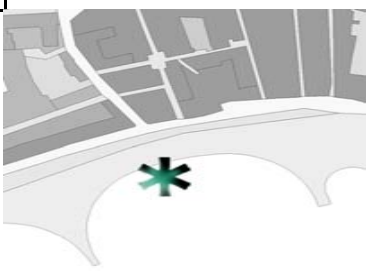





QUADRE RESUM DELS BÉNS AMBIENTALS I PAISATGÍSTICS

| NÚM. ELEM. | CODI | CLASSIFICACIÓ                                | DENOMINACIÓ                              | DENOMINACIÓ 2                      | UTM                | INDRET                           | POUM SITGES 2006  | ALTRES PROT.   | PROTECCIÓ PEPPAC - 91 | PROTECCIÓ MODIF. PEPPAC              | NÚM. PLÀNOL | LOCALITZACIÓ  | IMATGE 2014-2022  |
|------------|------|--|--|------------------------------------|--------------------|----------------------------------|---|--|-----------------------|--------------------------------------|-------------|---|---|
| 176        | BAP  | Elements caracteritzadors del paisatge rural | Xermades del fondo d'en Bernardí         |                                    | 401899,45<br>65952 | Fondo d'en Bernardí              | SNU (sòl no urbanitzable)<br>SRP1 (Parc de Garraf)<br>25. ESPAIS NATURALS PROTEGITS | Estudi d'Avaluació Ambiental del POUM. Ap. 5.1.8<br>Art. 187 de la normativa del POUM.   |                       | BPU<br>NP2 Conservació NP4 Ambiental | BAP 5       |    |    |
| 177        | BAP  | Elements caracteritzadors del paisatge rural | Xermades del fondet d'en Riera           |                                    | 401467,45<br>66565 | Vessant sud del puig d'en Matalí | SNU (sòl no urbanitzable)<br>SRP1 (Parc de Garraf)<br>25. ESPAIS NATURALS PROTEGITS | Estudi d'Avaluació Ambiental del POUM. Ap. 5.1.8<br>Art. 187 de la normativa del POUM.   |                       | BPU<br>NP2 Conservació NP4 Ambiental | BAP 2       |    |    |
| 178        | BAP  | Elements caracteritzadors del paisatge rural | Xermades del vessant sud del Picorb      | Xermades del torrent de la Creueta | 402751,45<br>65757 | Torrent de la Creueta            | SNU (sòl no urbanitzable)<br>SRP1 (Parc de Garraf)<br>25. ESPAIS NATURALS PROTEGITS | Estudi d'Avaluació Ambiental del POUM. Ap. 5.1.8<br>Art. 187 de la normativa del POUM.   |                       | BPU<br>NP2 Conservació NP4 Ambiental | BAP 5       |    |    |
| 179        | BAP  | Entorns paisatgístics marítims               | Cala dels Gegants                        |                                    | 396368,45<br>63923 | Els Colls i Miralpeix            | SNU (sòl no urbanitzable)<br>SRP1 (Parc de Garraf)<br>25. ESPAIS NATURALS PROTEGITS |  |                       | BPU<br>NP1 Integral i NP4 Ambiental  | BAP 1       |   |   |
| 180        | BAP  | Entorns paisatgístics marítims               | Platja de L'Home Mort i platja de Rosers | Platja de la Desenrocada           | 396644,45<br>64029 | Els Colls i Miralpeix            | SNU (sòl no urbanitzable)<br>SRP1 (Parc de Garraf)<br>25. ESPAIS NATURALS PROTEGITS | Compliment amb la normativa europea EMAS o Reglament Comunitari d'Ecogestió i Ecoauditoria<br>Estudi d'Avaluació Ambiental del POUM de Sitges. Ap. 3.1.2 |                       | BPU<br>NP1 Integral i NP4 Ambiental  | BAP 1       |  |  |
| 181        | BAP  | Entorns paisatgístics marítims               | Platja de les Coves                      |                                    | 397300,45<br>64255 | Els Colls i Miralpeix            | SNU (sòl no urbanitzable)<br>SRP1 (Parc de Garraf)<br>25. ESPAIS NATURALS PROTEGITS | Compliment amb la normativa europea EMAS o Reglament Comunitari d'Ecogestió i Ecoauditoria<br>Estudi d'Avaluació Ambiental del POUM de Sitges. Ap. 3.1.2 |                       | BPU<br>NP1 Integral i NP4 Ambiental  | BAP 1       |  |  |
| 182        | BAP  | Entorns paisatgístics marítims               | Platja de les Anquines                   |                                    | 398385,45<br>64410 | Passeig Marítim                  | SNU (sòl no urbanitzable)<br>C. Costaner<br>C. COSTANER                             | Compliment amb la normativa europea EMAS o Reglament Comunitari d'Ecogestió i Ecoauditoria   |                       | BPU<br>NP4 Ambiental                 | BAP 3       |  |  |



QUADRE RESUM DELS BÉNS AMBIENTALS I PAISATGÍSTICS

| NÚM. ELEM. | CODI | CLASSIFICACIÓ                  | DENOMINACIÓ               | DENOMINACIÓ 2       | UTM                | INDRET                   | POUM SITGES 2006  | ALTRES PROT.   | PROTECCIÓ PEPPAC - 91 | PROTECCIÓ MODIF. PEPPAC | NÚM. PLÀNOL | LOCALITZACIÓ  | IMATGE 2014-2022  |
|------------|------|--------------------------------|---------------------------|---------------------|--------------------|--------------------------|---|--|-----------------------|-------------------------|-------------|---|---|
| 183        | BAP  | Entorns paisatgístics marítims | Platja de Terramar        |                     | 398561,45<br>64611 | Passeig Marítim          | SNU (sòl no urbanitzable)<br>C. Costaner<br>C. COSTANER | Compliment amb la normativa europea EMAS o Reglament Comunitari d'Ecogestió i Ecoauditoria   |                       | BPU<br>NP4 Ambiental    | BAP 3       |    |    |
| 184        | BAP  | Entorns paisatgístics marítims | Platja de la Barra        |                     | 398871,45<br>64865 | Passeig Marítim          | SNU (sòl no urbanitzable)<br>C. Costaner<br>C. COSTANER | Compliment amb la normativa europea EMAS o Reglament Comunitari d'Ecogestió i Ecoauditoria. Àrea d'expectativa arqueològica (AEA). |                       | BPU<br>NP4 Ambiental    | BAP 3       |    |    |
| 185        | BAP  | Entorns paisatgístics marítims | Platja de la Riera Xica   |                     | 399146,45<br>65044 | Passeig Marítim          | SNU (sòl no urbanitzable)<br>C. Costaner<br>C. COSTANER | Compliment amb la normativa europea EMAS o Reglament Comunitari d'Ecogestió i Ecoauditoria   |                       | BPU<br>NP4 Ambiental    | BAP 3       |    |    |
| 186        | BAP  | Entorns paisatgístics marítims | Platja de l'Estanyol      |                     | 399437,45<br>65193 | Passeig Marítim          | SNU (sòl no urbanitzable)<br>C. Costaner<br>C. COSTANER | Compliment amb la normativa europea EMAS o Reglament Comunitari d'Ecogestió i Ecoauditoria   |                       | BPU<br>NP4 Ambiental    | BAP 3       |   |   |
| 187        | BAP  | Entorns paisatgístics marítims | Platja de la Bassa Rodona |                     | 399767,45<br>65334 | Passeig de la Ribera     | SNU (sòl no urbanitzable)<br>C. Costaner<br>C. COSTANER | Compliment amb la normativa europea EMAS o Reglament Comunitari d'Ecogestió i Ecoauditoria   |                       | BPU<br>NP4 Ambiental    | BAP 3       |  |  |
| 188        | BAP  | Entorns paisatgístics marítims | Platja de la Ribera       |                     | 400005,45<br>65437 | Passeig de la Ribera     | SNU (sòl no urbanitzable)<br>C. Costaner<br>C. COSTANER | Compliment amb la normativa europea EMAS o Reglament Comunitari d'Ecogestió i Ecoauditoria   |                       | BPU<br>NP4 Ambiental    | BAP 3       |  |  |
| 189        | BAP  | Entorns paisatgístics marítims | Platja de la Fragata      | Platja de la Ribera | 400259,45<br>65467 | Nucli històric de Sitges | SNU (sòl no urbanitzable)<br>C. Costaner<br>C. COSTANER | Compliment amb la normativa europea EMAS o Reglament Comunitari d'Ecogestió i Ecoauditoria   |                       | BPU<br>NP4 Ambiental    | BAP 3       |  |  |



QUADRE RESUM DELS BÉNS AMBIENTALS I PAISATGÍSTICS

| NÚM. ELEM. | CODI | CLASSIFICACIÓ                  | DENOMINACIÓ             | DENOMINACIÓ 2      | UTM                | INDRET                           | POUM SITGES 2006  | ALTRES PROT.   | PROTECCIÓ PEPPAC - 91 | PROTECCIÓ MODIF. PEPPAC | NÚM. PLÀNOL | LOCALITZACIÓ | IMATGE 2014-2022 |
|------------|------|--------------------------------|-------------------------|--------------------|--------------------|----------------------------------|---|--|-----------------------|-------------------------|-------------|--------------|------------------|
| 190        | BAP  | Entorns paisatgístics marítims | Platja de Sant Sebastià |                    | 400640,45<br>65638 | Est del nucli històric de Sitges | SNU (sòl no urbanitzable)<br>C. Costaner<br>C. COSTANER | Compliment amb la normativa europea EMAS o Reglament Comunitari d'Ecogestió i Ecoauditoria.<br><br>Àrea d'expectativa arqueològica (AEA).                    |                       | BPU<br>NP4 Ambiental    | BAP 3       |              |                  |
| 191        | BAP  | Entorns paisatgístics marítims | Platja dels Balmins     |                    | 401166,45<br>65611 | Oest del port d'Aiguadolç        | SNU (sòl no urbanitzable)<br>C. Costaner<br>C. COSTANER | Compliment amb la normativa europea EMAS o Reglament Comunitari d'Ecogestió i Ecoauditoria.  |                       | BPU<br>NP4 Ambiental    | BAP 3       |              |                  |
| 192        | BAP  | Entorns paisatgístics marítims | Platja de l'Aiguadolç   |                    | 401766,45<br>65674 | L'Aiguadolç                      | SNU (sòl no urbanitzable)<br>C. Costaner<br>C. COSTANER | Compliment amb la normativa europea EMAS o Reglament Comunitari d'Ecogestió i Ecoauditoria.<br><br>Àrea d'expectativa arqueològica (AEA).                    |                       | BPU<br>NP4 Ambiental    | BAP 5       |              |                  |
| 193        | BAP  | Entorns paisatgístics marítims | Platges de Vallcarca    |                    | 404700,45<br>65981 | Vallcarca                        | SNU (sòl no urbanitzable)<br>C. Costaner<br>C. COSTANER | Estudi d'Avaluació Ambiental del POUM de Sitges. Ap. 3.1.1   |                       | BPU<br>NP4 Ambiental    | BAP 5       |              |                  |
| 194        | BAP  | Entorns paisatgístics marítims | Cala Morisca            |                    | 405211,45<br>66319 | La Morisca                       | SNU (sòl no urbanitzable)<br>C. Costaner<br>C. COSTANER | Compliment amb la normativa europea EMAS o Reglament Comunitari d'Ecogestió i Ecoauditoria<br><br>Estudi d'Avaluació Ambiental del POUM de Sitges. Ap. 3.1   |                       | BPU<br>NP4 Ambiental    | BAP 7       |              |                  |
| 195        | BAP  | Entorns paisatgístics marítims | Platja de Garraf        |                    | 408185,45<br>67551 | Nord-est del nucli de Garraf     | SNU (sòl no urbanitzable)<br>C. Costaner<br>C. COSTANER | Compliment amb la normativa europea EMAS o Reglament Comunitari d'Ecogestió i Ecoauditoria<br><br>Estudi d'Avaluació Ambiental del POUM de Sitges. Ap. 3.1.1 |                       | BPU<br>NP4 Ambiental    | BAP 7       |              |                  |
| 196        | BAP  | Entorns paisatgístics marítims | Cala Ginesta            | Cala de la Ginesta | 409485,45<br>67964 | Oest del port de la Ginesta      | SNU (sòl no urbanitzable)<br>C. Costaner<br>C. COSTANER | Compliment amb la normativa europea EMAS o Reglament Comunitari d'Ecogestió i Ecoauditoria   |                       | BPU<br>NP4 Ambiental    | BAP 9       |              |                  |











QUADRE RESUM DELS BÉNS AMBIENTALS I PAISATGÍSTICS

| NÚM ELEM. | CODI | CLASSIFI-CACIÓ                               | DENOMINACIÓ                      | DENOMINACIÓ 2 | UTM                | INDRET                     | POUM SITGES 2006   | ALTRES PROT.  | PROTECCIÓ PEPPAC - 91 | PROTECCIÓ MODIF. PEPPAC             | NÚM. PLÀNOL | LOCALITZACIÓ  | IMATGE 2014-2022  |
|-----------|------|--|----------------------------------|---------------|--------------------|----------------------------|--|---|-----------------------|-------------------------------------|-------------|---|---|
| 197       | BAP  | Entorns paisatgístics marítims               | Platja de les Botigues           |               | 410853,45<br>68485 | Nucli urbà de les Botigues | SNU (sòl no urbanitzable)<br>C. Costaner<br>C. COSTANER  | Compliment amb la normativa europea EMAS o Reglament Comunitari d'Ecogestió i Ecoauditoria.<br><br>Estudi d'Avaluació Ambiental del POUM de Sitges. Ap. 3.1.1 |                       | BPU<br>NP4 Ambiental                | BAP 9       |    |    |
| 198       | BAP  | Elements caracteritzadors del paisatge rural | Forn de calç del Castellot       |               | 406327,45<br>67303 | Fondo de Campdàsens        | SNU (sòl no urbanitzable)<br>SRP1 (Parc de Garraf)<br>25. ESPAIS NATURALS PROTEGITS                    | Art. 187 de la normativa del POUM.  |                       | BPU<br>NP1 Integral i NP4 Ambiental | BAP 7       |    |    |
| 199       | BAP  | Elements caracteritzadors del paisatge rural | Forn de calç del Padroell 1      |               | 396984,45<br>65886 | Les Basses                 | SNU (sòl no urbanitzable)<br>SRP-C1 (Sòl No Urbanitzable Costaner C1)<br>25. ESPAIS NATURALS PROTEGITS | Art. 187 de la normativa del POUM.  |                       | BPU<br>NP1 Integral i NP4 Ambiental | BAP 1       |    |    |
| 200       | BAP  | Elements caracteritzadors del paisatge rural | Forn de calç del Padroell 2      |               | 396982,45<br>65894 | Els Colls i Miralpeix      | SNU (sòl no urbanitzable)<br>SRP-C1 (Sòl No Urbanitzable Costaner C1)<br>25. ESPAIS NATURALS PROTEGITS | Art. 187 de la normativa del POUM.  |                       | BPU<br>NP1 Integral i NP4 Ambiental | BAP 1       |   |   |
| 201       | BAP  | Elements caracteritzadors del paisatge rural | Forn de les Basses 1             |               | 402812,45<br>67778 | Voltants de la Casa Vella  | SNU (sòl no urbanitzable)<br>SRP1 (Parc de Garraf)<br>25. ESPAIS NATURALS PROTEGITS                    | Art. 187 de la normativa del POUM.  |                       | BPU<br>NP1 Integral i NP4 Ambiental | BAP 4       |  |  |
| 202       | BAP  | Elements caracteritzadors del paisatge rural | Forn de les Basses 2             |               | 402799,45<br>67785 | Campdàsens                 | SNU (sòl no urbanitzable)<br>SRP1 (Parc de Garraf)<br>25. ESPAIS NATURALS PROTEGITS                    | Art. 187 de la normativa del POUM.  |                       | BPU<br>NP1 Integral i NP4 Ambiental | BAP 4       |  |  |
| 203       | BAP  | Elements caracteritzadors del paisatge rural | Cisterna del fondo d'en Milhomes |               | 396343,45<br>64484 | Voltants de can Lluçà      | SNU (sòl no urbanitzable)<br>SRP-C1 (Sòl No Urbanitzable Costaner C1)<br>25. ESPAIS NATURALS PROTEGITS | Art. 187 de la normativa del POUM.  |                       | BPU<br>NP1 Integral i NP4 Ambiental | BAP 1       |  |  |

















QUADRE RESUM DELS BÉNS AMBIENTALS I PAISATGÍSTICS

| NÚM ELEM. | CODI | CLASSIFI-CACIÓ                               | DENOMINACIÓ                                 | DENOMINACIÓ 2   | UTM                | INDRET                    | POUM SITGES 2006  | ALTRES PROT.                       | PROTECCIÓ PEPPAC - 91 | PROTECCIÓ MODIF. PEPPAC                 | NÚM. PLÀNOL | LOCALITZACIÓ  | IMATGE 2014-2022  |
|-----------|------|--|---|-----------------|--------------------|---------------------------|---|------------------------------------|-----------------------|---|-------------|---|---|
| 204       | BAP  | Elements caracteritzadors del paisatge rural | Pou Forroll                                 |                 | 405839,45<br>69812 | Turó de la Flor           | SNU (sòl no urbanitzable)<br>SRP1 (Parc de Garraf)<br>25. ESPAIS NATURALS PROTEGITS                       | Art. 187 de la normativa del POUM. |                       | BPU<br>NP1 Integral i NP4<br>Ambiental  | BAP 6       |    |    |
| 205       | BAP  | Elements caracteritzadors del paisatge rural | Pou del Cisco                               |                 | 406190,45<br>68223 | Prop de Cala Forn         | SNU (sòl no urbanitzable)<br>SRP1 (Parc de Garraf)<br>25. ESPAIS NATURALS PROTEGITS                       | Art. 187 de la normativa del POUM. |                       | BPU<br>NP1 Integral i NP4<br>Ambiental  | BAP 6       |    |    |
| 206       | BAP  | Elements caracteritzadors del paisatge rural | Pou de can Lluçà                            | Pou de can Mata | 406819,45<br>68909 | Turó del Tancat           | SNU (sòl no urbanitzable)<br>SRP1 (Parc de Garraf)<br>25. ESPAIS NATURALS PROTEGITS                       | Art. 187 de la normativa del POUM. |                       | BPU<br>NP1 Integral i NP4<br>Ambiental  | BAP 6       |    |    |
| 207       | BAP  | Elements caracteritzadors del paisatge rural | Barraca de pedra seca del Turó de la Flor 2 |                 | 403927,45<br>68798 | Panya del Llamp           | SNU (sòl no urbanitzable)<br>SRP1 (Parc de Garraf)<br>25. ESPAIS NATURALS PROTEGITS                       | Art. 187 de la normativa del POUM. |                       | BPU<br>NP1 Integral i NP4<br>Ambiental  | BAP 4       |   |   |
| 208       | BAP  | Elements caracteritzadors del paisatge rural | Barraca de pedra seca de cala Forn 3        |                 | 402753,45<br>65757 | Voltants de Santa Bàrbara | SNU (sòl no urbanitzable)<br>SRP1-CPEIN (SNU Costaner al Parc de Garraf)<br>25. ESPAIS NATURALS PROTEGITS | Art. 187 de la normativa del POUM. |                       | BPU<br>NP1 Integral i NP4<br>Ambiental  | BAP 5       |  |  |
| 209       | BAP  | Elements caracteritzadors del paisatge rural | Barraca de pedra seca del Turó del Tancat 1 |                 | 400944,45<br>66984 | Serra dels Gegants        | SNU (sòl no urbanitzable)<br>SRP-C3 (Sòl No Urbanitzable Costaner C3)<br>25. ESPAIS NATURALS PROTEGITS    | Art. 187 de la normativa del POUM. |                       | BPU<br>NP2 Conservació NP4<br>Ambiental | BAP 2       |  |  |
| 210       | BAP  | Elements caracteritzadors del paisatge rural | Barraca de pedra seca de la Penya del Llamp |                 | 403137,45<br>66328 | Els Colls i Miralpeix     | SU (sòl urbà)<br>A.1 Parc forestal públic   | Art. 187 de la normativa del POUM. |                       | BPU<br>NP2 Conservació NP4<br>Ambiental | BAP 5       |  |  |









QUADRE RESUM DELS BÉNS AMBIENTALS I PAISATGÍSTICS

| NÚM ELEM. | CODI | CLASSIFI-CACIÓ                               | DENOMINACIÓ                                       | DENOMINACIÓ 2 | UTM                | INDRET                 | POUM SITGES 2006   | ALTRES PROT.                       | PROTECCIÓ PEPPAC - 91 | PROTECCIÓ MODIF. PEPPAC             | NÚM. PLÀNOL | LOCALITZACIÓ  | IMATGE 2014-2022  |
|-----------|------|--|---|---------------|--------------------|------------------------|--|------------------------------------|-----------------------|-------------------------------------|-------------|---|---|
| 211       | BAP  | Elements caracteritzadors del paisatge rural | Barraca de pedra seca del Coll de Santa Bàrbara   |               | 398634,45<br>66214 | Els Colls i Miralpeix  | SUD (urbanitzable delimitat)<br>A.2 Parcs, jardins i places públiques                                  | Art. 187 de la normativa del POUM. |                       | BPU<br>NP1 Integral i NP4 Ambiental | BAP 2       |    |    |
| 212       | BAP  | Elements caracteritzadors del paisatge rural | Barraca de pedra seca de la Serra dels Gegants 5  |               | 400754,45<br>67809 | Els Colls i Miralpeix  | SNU (sòl no urbanitzable)<br>SRP-C1 (Sòl No Urbanitzable Costaner C1)<br>25. ESPAIS NATURALS PROTEGITS | Art. 187 de la normativa del POUM. |                       | BPU<br>NP1 Integral i NP4 Ambiental | BAP 4       |    |    |
| 213       | BAP  | Elements caracteritzadors del paisatge rural | Barraca de pedra seca de la Serra dels Paranyes 4 |               | 396901,45<br>65047 | Els Colls i Miralpeix  | SNU (sòl no urbanitzable)<br>SRP-C1 (Sòl No Urbanitzable Costaner C1)<br>25. ESPAIS NATURALS PROTEGITS | Art. 187 de la normativa del POUM. |                       | BPU<br>NP1 Integral i NP4 Ambiental | BAP 1       |    |    |
| 214       | BAP  | Elements caracteritzadors del paisatge rural | Barraca de pedra seca de la Torna 1               |               | 396725,45<br>65392 | Voltants de l'Estellar | SNU (sòl no urbanitzable)<br>SRP-C1 (Sòl No Urbanitzable Costaner C1)<br>25. ESPAIS NATURALS PROTEGITS | Art. 187 de la normativa del POUM. |                       | BPU<br>NP1 Integral i NP4 Ambiental | BAP 1       |   |   |
| 215       | BAP  | Elements caracteritzadors del paisatge rural | Barraca de pedra seca de la Torna 2               |               | 396687,45<br>65351 | Els Colls i Miralpeix  | SNU (sòl no urbanitzable)<br>SRP-C1 (Sòl No Urbanitzable Costaner C1)<br>25. ESPAIS NATURALS PROTEGITS | Art. 187 de la normativa del POUM. |                       | BPU<br>NP1 Integral i NP4 Ambiental | BAP 1       |  |  |
| 216       | BAP  | Elements caracteritzadors del paisatge rural | Barraca de pedra seca del Pedroell                |               | 396994,45<br>65779 | Fondo del Barral       | SNU (sòl no urbanitzable)<br>SRP-C1 (Sòl No Urbanitzable Costaner C1)<br>25. ESPAIS NATURALS PROTEGITS | Art. 187 de la normativa del POUM. |                       | BPU<br>NP1 Integral i NP4 Ambiental | BAP 1       |  |  |
| 217       | BAP  | Elements caracteritzadors del paisatge rural | Barraca de pedra seca del Fondo de l'Estellar 3   |               | 401870,45<br>67705 | Pla de les Llenties    | SNU (sòl no urbanitzable)<br>SRP-C1 (Sòl No Urbanitzable Costaner C1)<br>25. ESPAIS NATURALS PROTEGITS | Art. 187 de la normativa del POUM. |                       | BPU<br>NP1 Integral i NP4 Ambiental | BAP 4       |  |  |



QUADRE RESUM DELS BÉNS AMBIENTALS I PAISATGÍSTICS

| NÚM ELEM. | CODI | CLASSIFI-CACIÓ                               | DENOMINACIÓ                                   | DENOMINACIÓ 2 | UTM                | INDRET | POUM SITGES 2006   | ALTRES PROT.                       | PROTECCIÓ PEPPAC - 91 | PROTECCIÓ MODIF. PEPPAC                | NÚM. PLÀNOL | LOCALITZACIÓ  | IMATGE 2014-2022  |
|-----------|------|--|---|---------------|--------------------|--------|--|------------------------------------|-----------------------|--|-------------|---|---|
| 218       | BAP  | Elements caracteritzadors del paisatge rural | Barraca de pedra seca del Fondo d'en Milhomes |               | 396347,45<br>64503 |        | SNU (sòl no urbanitzable)<br>SRP-C1 (Sòl No Urbanitzable Costaner C1)<br>25. ESPAIS NATURALS PROTEGITS | Art. 187 de la normativa del POUM. |                       | BPU<br>NP1 Integral i NP4<br>Ambiental | BAP 1       |  |  |
| 219       | BAP  | Elements caracteritzadors del paisatge rural | Barraca de pedra seca del Turó del Mig        |               | 403300,45<br>67342 |        | SNU (sòl no urbanitzable)<br>SRP1 (Parc de Garraf)<br>25. ESPAIS NATURALS PROTEGITS                    | Art. 187 de la normativa del POUM. |                       | BPU<br>NP1 Integral i NP4<br>Ambiental | BAP 4       |  |  |
| 220       | BAP  | Elements caracteritzadors del paisatge rural | Barraca de pedra seca del xalet masia Nova 6  |               | 404084,45<br>69093 |        | SNU (sòl no urbanitzable)<br>SRP1 (Parc de Garraf)<br>25. ESPAIS NATURALS PROTEGITS                    | Art. 187 de la normativa del POUM. |                       | BPU<br>NP1 Integral i NP4<br>Ambiental | BAP 4       |  |  |





| ÚM ELEN | CODI | CLASSIFICACIÓ            | DENOMINACIÓ  | DENOMINACIÓ 2              | UTM             | INDRET  | POUM SITGES 2006   | ALTRES PROT.   | PROTECCIÓ MODIF. PEPPAC                  | NÚM. PLÀNOL | PLÀNOL EMPLAÇAMENT  | IMATGE 2014-2022  |
|---------|------|--------------------------|--|----------------------------|-----------------|---|--|--|--|-------------|---|---|
| 1       | BSE  | Zona d'interès etnològic | Aplec de Sant Sebastià màrtir                          |                            | 400868, 4565670 | Ermita Sant Sebastià                          | SU (sòl urbà)<br>A. SISTEMES ESPAIS LLIURES<br>A.2 Parcs, jardins i places públiques<br>SV Sistemes, Espais lliures, Zones verdes                |  | BCIL<br>NP2 Conservació<br>NP4 Ambiental | BSE 2       |    |    |
| 2       | BSE  | Zona d'interès etnològic | Festa de Carnestoltes                                  |                            | 400412, 4565538 | Carrers del centre                            | SU (sòl urbà)<br>X. VIARI<br>X2. Xarxa bàsica local<br>SX1 Sistemes, Viari, Eixos estructurants  |  | BCIL<br>NP2 Conservació<br>NP4 Ambiental | BSE 2       |    |    |
| 3       | BSE  | Zona d'interès etnològic | Festa de Corpus  |                            | 400341, 4565644 | Carrers del centre de la Vila, Nucli històric | SU (sòl urbà)<br>X. VIARI<br>X2. Xarxa bàsica local<br>SX1 Sistemes, Viari, Eixos estructurants  | Festa d'Interès Artístic Nacional i després també Festa d'Interès Turístic Nacional pel Ministeri d'Indústria, Turisme i Comerç espanyol | BCIL<br>NP2 Conservació<br>NP4 Ambiental | BSE 2       |   |   |
| 4       | BSE  | Zona d'interès etnològic | Aplec de l'ermita de la Santíssima Trinitat            |                            | 404021, 4565854 | Cim del promontori ferox                      | SNU (no urbanitzable)<br>25. ESPAIS NATURALS PROTEGITS<br>SRP1-CPEIN (SNU Costaner al Parc de Garraf)<br>N3 No urbanitzable, Protecció sectorial | Catàleg de paisatge de la Regió Metropolitana de Barcelona. Unitat de paisatge 5. Garraf.  | BCIL<br>NP2 Conservació<br>NP4 Ambiental | BSE 3       |  |  |
| 5       | BSE  | Zona d'interès etnològic | Aplec de l'església de Campdàsens                      | Festa Major de Campdàsens. | 406091, 4568320 | Església de Campdàsens                        | SNU (no urbanitzable)<br>25. ESPAIS NATURALS PROTEGITS<br>SRP1 (Parc de Garraf)<br>N3 No urbanitzable, Protecció sectorial                       |  | BCIL<br>NP2 Conservació<br>NP4 Ambiental | BSE 3       |  |  |
| 6       | BSE  | Zona d'interès etnològic | Diada dels pescadors i mariners, mare de Déu del Carme |                            | 400642, 4565636 | Platja de Sant Sebastià                       | SU (sòl urbà)<br>A. SISTEMES ESPAIS LLIURES<br>A.4 Litoral<br>SC Sistema Costaner  |  | BCIL<br>NP2 Conservació<br>NP4 Ambiental | BSE 2       |  |  |
| 7       | BSE  | Zona d'interès etnològic | Aplec del Santuari del Vinyet                          |                            | 398764, 4565380 | Santuari del Vinyet                           | SU (sòl urbà)<br>A. SISTEMES ESPAIS LLIURES<br>A.2 Parcs, jardins i places públiques<br>SV Sistemes, Espais lliures, Zones verdes                |  | BCIL<br>NP2 Conservació<br>NP4 Ambiental | BSE 1       |  |  |



QUADRE RESUM DELS BÉNS SOCIOCULTURALS I ETNOLÒGICS

| ÚM ELEM | CODI | CLASSIFICACIÓ            | DENOMINACIÓ                        | DENOMINACIÓ 2                          | UTM             | INDRET  | POUM SITGES 2006   | ALTRES PROT.                          | PROTECCIÓ MODIF. PEPPAC                  | NÚM. PLÀNOL | PLÀNOL EMPLAÇAMENT | IMATGE 2014-2022 |
|---------|------|--------------------------|------------------------------------|--|-----------------|---|--|---------------------------------------|--|-------------|--------------------|------------------|
| 8       | BSE  | Zona d'interès etnològic | Aplec de Nostra Senyora de Gràcia  | Aplec de Santa Maria de Miralpeix      | 397120, 4565130 | Ermita Nostra Senyora de Gràcia               | SNU (no urbanitzable)<br>25. ESPAIS NATURALS PROTEGITS<br>SRP-C1 (Sòl No Urbanitzable Costaner C1)<br>N1 No urbanitzable, Rústic                 |                                       | BCIL<br>NP2 Conservació<br>NP4 Ambiental | BSE 1       |                    |                  |
| 9       | BSE  | Zona d'interès etnològic | Festa Major de Sitges              | Festa Major de Sant Bartomeu de Sitges | 400387, 4565480 | Carrers del centre de la Vila, Nucli històric | SU (sòl urbà)<br>X. VIARI<br>X2. Xarxa bàsica local<br>SX1 Sistemes, Viari, Eixos estructurants  | Festa tradicional d'interès nacional. | BCIL<br>NP2 Conservació<br>NP4 Ambiental | BSE 2       |                    |                  |
| 10      | BSE  | Zona d'interès etnològic | Festa Major petita, Santa Tecla    |  | 400232, 4565704 | Carrers del centre de la Vila, Nucli històric | SU (sòl urbà)<br>X. VIARI<br>X2. Xarxa bàsica local<br>SX1 Sistemes, Viari, Eixos estructurants  |                                       | BCIL<br>NP2 Conservació<br>NP4 Ambiental | BSE 2       |                    |                  |
| 11      | BSE  | Zona d'interès etnològic | Llegendes de la malvasia de Sitges |  | 401854, 4565850 | Vinyes de malvasia                            | SNU (no urbanitzable)<br>25. ESPAIS NATURALS PROTEGITS<br>SRP-C1 (Sòl No Urbanitzable Costaner C1)<br>N1 No urbanitzable, Rústic                 |                                       | BCIL<br>NP2 Conservació<br>NP4 Ambiental | BSE 2       |                    |                  |
| 12      | BSE  | Zona d'interès etnològic | Llegendes de la Verge del Vinyet   |  | 398762, 4565352 | Santuari del Vinyet                           | SU (sòl urbà)<br>D. SISTEMA EQUIPAMENTS<br>D.9. Equipament religiós<br>SE Sistemes, Equipaments  |                                       | BCIL<br>NP2 Conservació<br>NP4 Ambiental | BSE 1       |                    |                  |
| 13      | BSE  | Zona d'interès etnològic | Llegendes de les Costes del Garraf |  | 406330, 4566834 | Costes del Garraf                             | SNU (no urbanitzable)<br>25. ESPAIS NATURALS PROTEGITS<br>SRP1-CPEIN (SNU Costaner al Parc de Garraf)<br>N3 No urbanitzable, Protecció sectorial |                                       | BCIL<br>NP2 Conservació<br>NP4 Ambiental | BSE 3       |                    |                  |
| 14      | BSE  | Zona d'interès etnològic | Llegendes de les coves de Sitges   |  | 397161, 4564181 | Coves de Sitges                               | SNU (no urbanitzable)<br>25. ESPAIS NATURALS PROTEGITS<br>SRP-C1 (Sòl No Urbanitzable Costaner C1)<br>N1 No urbanitzable, Rústic                 |                                       | BCIL<br>NP2 Conservació<br>NP4 Ambiental | BSE 1       |                    |                  |



| ÚM ELEN | CODI | CLASSIFI-<br>CACIÓ          | DENOMINACIÓ                                    | DENOMINACIÓ 2 | UTM                | INDRET         | POUM SITGES 2006   | ALTRES PROT. | PROTECCIÓ<br>MODIF. PEPPAC | NÚM.<br>PLÀNOL | PLÀNOL EMPLAÇAMENT  | IMATGE 2014-2022  |
|---------|------|-----------------------------|--|---------------|--------------------|----------------|--|--------------|----------------------------|----------------|---|---|
| 15      | BSE  | Zona d'interès<br>etnològic | Jardins de la Societat Recreativa El<br>Retiro |               | 400347,<br>4565757 | Nucli històric | SU (sòl urbà)<br>21. VERD PRIVAT<br>M2 Altres, Conservació |              | BCIL<br>NP4 Ambiental      | BSE 2          |  |  |