



Ajuntament de Sitges

MODIFICACIÓ DEL PLA ESPECIAL DE PROTECCIÓ DEL PATRIMONI ARQUITECTÒNIC I CATÀLEG DE SITGES MPEPPAC (aprovació provisional)

Volum XI. Quadre resum dels Béns Arqueològics

Equip Redactor:

JOSEP MARIA PUJOL TORRES, arquitecte
JAUME MARSÉ FERRER, biòleg
ADRIA CABEZAS SANCHEZ, historiador
JAVIER FIERRO MACÍA, arqueòleg de l'SPAL

Col·laboració (Ajuntament de Sitges):

RAMON FUSTÉ SITGES, arquitecte
OSCAR LÓPEZ MARTIN, arquitecte
EMILI PINAZO LÓPEZ, advocat
JUAN FRANCISCO MIRAS ESTEBAN, arquitecte
ISABEL ARTIGAS COLL, hstoriadora de l'Art













Gestió: SPAL, 2017- REVISIÓ AJUNTAMENT DE SITGES 2022. TEXT REFÓS 2023.











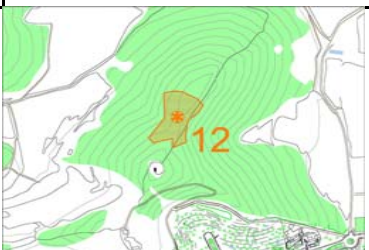



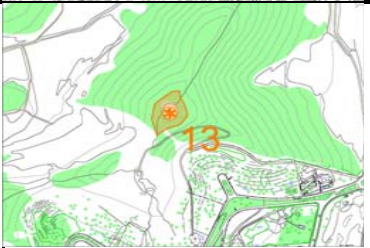



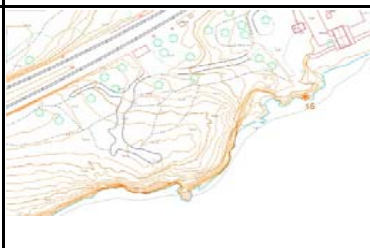



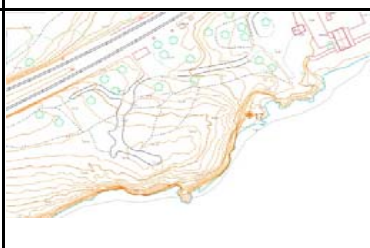



S E R V E I D E P A T R I M O N I A R Q U I T O N I C L O C A L







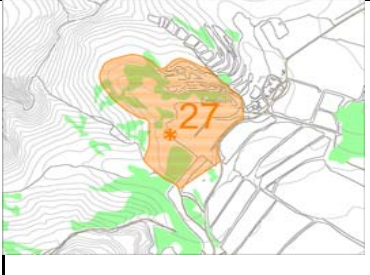

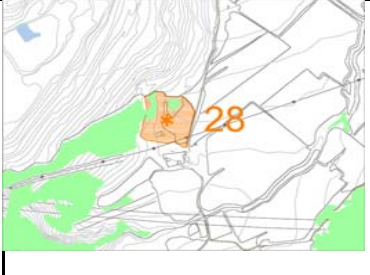

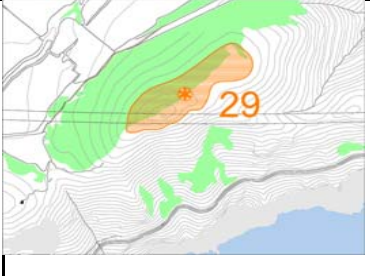



Diputació
Barcelona
Àrea de Territori
i Sostenibilitat

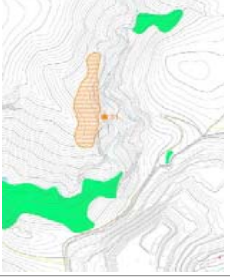

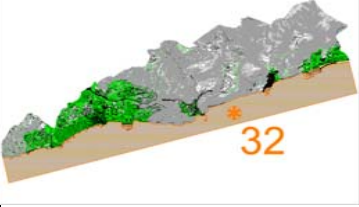

NÚM ELEM.	CODI	CLASSIFICACIÓ	DENOMINACIÓ	UTM	ÈPOCA	ADREÇA	INDRET	POUM SITGES 2006	ALTRES PROT.	PROTECCIÓ PEPPAC - 91	PROTECCIÓ MODIF. PEPPAC	NÚM. PLÀNOL	PLÀNOL EMPLAÇAMENT	IMATGE 2014-2022
01	BARP	Jaciments arqueològics	Puig de Sitges; El Baluard	400429, 4565533	Segles VII/VI aC – XXI		Nucli antic de Sitges	SU (sòl urbà) 9. NUCLI ANTIC	Carta Arqueològica de Sitges.2001. núm. 18, 29, 30, 31 i 32. Inventari del Patrimoni Cultural del municipi de Sitges. Fitxa núm. 519		BCIL NP1 i NP6 (AEA)	JA 2		
02	BARP	Jaciments arqueològics	Habitatge del carrer Mossèn Fèlix Clarà	400273, 4565600	Segles XVI – XIX dC	Passatge de Mossèn Clarà, 12-14		SU (sòl urbà) 9. NUCLI ANTIC 9b. Nucli Antic regulat pel PE del Patrimoni Arq.			BPU NP5 Documental	JA 2		
03	BARP	Jaciments arqueològics	Sitja de la plaça del Cap de la Vila	400232, 4565702	Indeterminada, probablement feta al segle XVIII. L'estrat d'amortització trobat data de l'any 1932.			SU (sòl urbà) B. SISTEMA DE COMUNICACIONS B.1. Xarxa viària territorial			BPU NP6 (AEA)	JA 2		
04	BARP	Jaciments arqueològics	El Vinyet	398732, 4565437	Darrer quart del segle I aC – V dC.			SUD (urbanitzable delimitat) URBANITZABLE DELIMITAT	Carta Arqueològica de Sitges.2001. núm. 27 Inventari del Patrimoni Cultural del municipi de Sitges. Fitxa núm. 528		BCIL NP1 i NP6 (AEA)	JA 1		
05	BARP	Jaciments arqueològics	Les Forques	401318, 4565840	Segles IV aC i I aC.– II dC.			SU (sòl urbà) 10. EDIFICACIÓ SEGONS ALINIACIÓ A VIAL 10a. Edificació alineada de PB+2PP (amb àtic)	Carta Arqueològica de Sitges.2001. núm. 1 Inventari del Patrimoni Cultural del municipi de Sitges. Fitxa núm. 502		BCIL NP1 i NP6 (AEA)	JA 2		
06	BARP	Jaciments arqueològics	Peu de Sant Isidre	401294, 4566193	Segles VII – I aC.			SUD (urbanitzable delimitat) 33. DESENVOLUPAMENT ACTIVITAT ECONÒMICA 33. Amb PPU aprovat	Carta Arqueològica de Sitges.2001. núm. 22 Inventari del Patrimoni Cultural del municipi de Sitges. Fitxa núm. 523		BCIL NP1 i NP6 (AEA)	JA 2		

NÚM ELEM.	CODI	CLASSIFICACIÓ	DENOMINACIÓ	UTM	ÈPOCA	ADREÇA	INDRET	POUM SITGES 2006	ALTRES PROT.	PROTECCIÓ PEPPAC - 91	PROTECCIÓ MODIF. PEPPAC	NÚM. PLÀNOL	PLÀNOL EMPLAÇAMENT	IMATGE 2014-2022
07	BARP	Jaciments arqueològics	Ca la Blanca; El Rocà, Sector PPU6 la Bòvila II	400184, 4566851	Segles I aC – III dC.			SUZ (sòl urbanitzable) URBANITZABLE DELIMITAT	Carta Arqueològica de Sitges.2001. núm. 19 Inventari del Patrimoni Cultural del municipi de Sitges. Fitxa núm. 520		BCIL NP1 i NP6 (AEA)	JA 2		
08	BARP	Jaciments arqueològics	Les Pruelles / Casa de les Pruelles; Les Prubelles / Casa de les Prubelles	400356, 4567126	segles IX aC – I aC.			SNU (sòl no urbanitzable) 25. ESPAIS NATURALS PROTEGITS SRP-C1 (Sòl No Urbanitzable Costaner C1)	Carta Arqueològica de Sitges.2001. núm. 15 i 20 Inventari del Patrimoni Cultural del municipi de Sitges. Fitxa núm. 516 i 521		BCIL NP1 i NP6 (AEA)	JA 2		
09	BARP	Jaciments arqueològics	Fondo de Sant Quintí	400640, 4566834	Segles III aC – II dC.			SNU (sòl no urbanitzable) 24. PAISATGÍSTIC I ECOLÒGIC DE VALOR SRP-C3 (Sòl No Urbanitzable Costaner C3)	Carta Arqueològica de Sitges.2001. núm. 11 Inventari del Patrimoni Cultural del municipi de Sitges. Fitxa núm. 512		BCIL NP1 i NP6 (AEA)	JA 2		
10	BARP	Jaciments arqueològics	Mas dels Pins	401081, 4566591	Segles VII/VI aC – darreries del I aC.			SNC (urbà no consolidat) A. SISTEMES ESPAIS LLIBRES A.2 Parcs, jardins i places públiques	Carta Arqueològica de Sitges.2001. núm. 2 Inventari del Patrimoni Cultural del municipi de Sitges. Fitxa núm. 503		BCIL NP1 i NP6 (AEA)	JA 2		
11	BARP	Jaciments arqueològics	Jaciment de Santa Margarida	397783, 4564468	Segles I – II dC i XIV-XV.			SNU (sòl no urbanitzable) 24. PAISATGÍSTIC I ECOLÒGIC DE VALOR SRP-C1 (Sòl No Urbanitzable Costaner C1)	Carta Arqueològica de Sitges.2001. núm. 3 Inventari del Patrimoni Cultural del municipi de Sitges. Fitxa núm. 504		BCIL NP1 i NP6 (AEA)	JA 1		
12	BARP	Jaciments arqueològics	Can Girona	397208, 4565399	Segles V aC. – II dC.		Turó de Miralpeix	SNU (sòl no urbanitzable) 25. ESPAIS NATURALS PROTEGITS SRP-C1 (Sòl No Urbanitzable Costaner C1)	Carta Arqueològica de Sitges.2001. núm. 4 Inventari del Patrimoni Cultural del municipi de Sitges. Fitxa núm. 505		BCIL NP1 i NP6 (AEA)	JA 1		

NÚM ELEM.	CODI	CLASSIFICACIÓ	DENOMINACIÓ	UTM	ÈPOCA	ADREÇA	INDRET	POUM SITGES 2006	ALTRES PROT.	PROTECCIÓ PEPPAC - 91	PROTECCIÓ MODIF. PEPPAC	NÚM. PLÀNOL	PLÀNOL EMPLAÇAMENT	IMATGE 2014-2022
13	BARP	Arquitectura militar i jaciment arqueològic	Castell de Miralpeix; Quadra de Miralpeix	397156, 4565287	Segles XI – XVII, amb vestigis d'una ocupació anterior d'època romana.			SNU (sòl no urbanitzable) 25. ESPAIS NATURALS PROTEGITS SRP-C1 (Sòl No Urbanitzable Costaner C1)	Carta Arqueològica de Sitges.2001. núm. 28 Inventari del Patrimoni Cultural del municipi de Sitges. Fitxa núm. 530		BCIN NP1 Integral i NP1 i NP6 (AEA)	JA 1		
14	BARP	Jaciments arqueològics	El Codolet	396956, 4564373	Segles V – I aC.			SNU (sòl no urbanitzable) 25. ESPAIS NATURALS PROTEGITS SRP-C1 (Sòl No Urbanitzable Costaner C1)	Carta Arqueològica de Sitges.2001. núm. 5 Inventari del Patrimoni Cultural del municipi de Sitges. Fitxa núm. 506		BCIL NP1 i NP6 (AEA)	JA 1		
15	BARP	Jaciments arqueològics	Cova de la Masia de les Coves	397245, 4564216	Paleolític: 100000 – 9000 aC.			SNU (sòl no urbanitzable) A. SISTEMES ESPAIS LLIURES A.4 Litoral	Carta Arqueològica de Sitges.2001. núm. 8 Inventari del Patrimoni Cultural del municipi de Sitges. Fitxa núm. 509		BCIL NP1 i NP6 (AEA)	JA 1		
16	BARP	Jaciments arqueològics	Coveta dels Còdols	397177, 4564170	Indeterminada			SNU (sòl no urbanitzable) A. SISTEMES ESPAIS LLIURES A.4 Litoral	Carta Arqueològica de Sitges.2001. núm. 17 Inventari del Patrimoni Cultural del municipi de Sitges. Fitxa núm. 518		BCIL NP1 i NP6 (AEA)	JA 1		
17	BARP	Jaciments arqueològics	Cova Verda	397223, 4564207	2500 aC – 1300 aC.			SNU (sòl no urbanitzable) A. SISTEMES ESPAIS LLIURES A.4 Litoral	Carta Arqueològica de Sitges.2001. núm. 7 Inventari del Patrimoni Cultural del municipi de Sitges. Fitxa núm. 508		BCIL NP1 i NP6 (AEA)	JA 1		
18	BARP	Jaciments arqueològics	Cova dels Musclos	397165, 4564171	2500 aC – 1300 aC			SNU (sòl no urbanitzable) A. SISTEMES ESPAIS LLIURES A.4 Litoral	Carta Arqueològica de Sitges.2001. núm. 24 Inventari del Patrimoni Cultural del municipi de Sitges. Fitxa núm. 525		BCIL NP1 i NP6 (AEA)	JA 1		

NÚM ELEM.	CODI	CLASSIFICACIÓ	DENOMINACIÓ	UTM	ÈPOCA	ADREÇA	INDRET	POUM SITGES 2006	ALTRES PROT.	PROTECCIÓ PEPPAC - 91	PROTECCIÓ MODIF. PEPPAC	NÚM. PLÀNOL	PLÀNOL EMPLAÇAMENT	IMATGE 2014-2022
19	BARP	Jaciments arqueològics	Cova del Gegant	397162, 4564172	Home Neandertal: 100000 – 40000 aC. Paleolític mitjà: 40000- 33000 aC. Bronze antic: 1800-1500 aC. Ibèric: 450-200 aC. Romà.			SNU (sòl no urbanitzable) A. SISTEMES ESPAIS LLIURES A.4 Litoral	Carta Arqueològica de Sitges.2001. núm. 6 Inventari del Patrimoni Cultural del municipi de Sitges. Fitxa núm. 507		BCIL NP1 i NP6 (AEA)	JA 1		
20	BARP	Jaciments arqueològics	Serra dels Parany	395775, 4564444	Segles II aC – II dC		Serra de les Mesquites	SNU (sòl no urbanitzable) 25. ESPAIS NATURALS PROTEGITS SRP-C1 (Sòl No Urbanitzable Costaner C1)	Carta Arqueològica de Sitges.2001. núm. 9 Inventari del Patrimoni Cultural del municipi de Sitges. Fitxa núm. 510		BCIL NP1 i NP6 (AEA)	JA 1		
21	BARP	Jaciments arqueològics	Mas Pasqualí	396726, 4565622	segles III aC – I aC.			SNU (sòl no urbanitzable) 25. ESPAIS NATURALS PROTEGITS SRP-C1 (Sòl No Urbanitzable Costaner C1)	Carta Arqueològica de Sitges.2001. núm. 21 Inventari del Patrimoni Cultural del municipi de Sitges. Fitxa núm. 522		BCIL NP1 i NP6 (AEA)	JA 1		
22	BARP	Jaciments arqueològics	Cova de Sant Llorenç	402146, 4567442	Mesolític-Neolític-Calcolític: 7800 -2500 aC. Bronze Final: 1200 – 700 aC. Ibèric: segles V-I aC. Romà: I aC – V dC.			SNU (sòl no urbanitzable) 25. ESPAIS NATURALS PROTEGITS SRP-C1 (Sòl No Urbanitzable Costaner C1)	Carta Arqueològica de Sitges.2001. núm. 23 Inventari del Patrimoni Cultural del municipi de Sitges. Fitxa núm. 524		BCIL NP1 i NP6 (AEA)	JA 2		
23	BARP	Jaciments arqueològics	Puig d'en Boronet	402602, 4567120	Segles IV-I aC		Creu de Sant Isidre	SNU (sòl no urbanitzable) 25. ESPAIS NATURALS PROTEGITS SRP1 (Parc de Garraf)	Carta Arqueològica de Sitges.2001. núm. 10 Inventari del Patrimoni Cultural del municipi de Sitges. Fitxa núm. 511		BCIL NP1 i NP6 (AEA)	JA 2		
24	BARP	Jaciments arqueològics	Pujol d'en Pei; Coll Blanc; Montseva	404876, 4569218	Segles III - I aC.			SNU (sòl no urbanitzable) 25. ESPAIS NATURALS PROTEGITS SRP1 (Parc de Garraf)	Carta Arqueològica de Sitges.2001. núm. 12 Inventari del Patrimoni Cultural del municipi de Sitges. Fitxa núm. 513		BCIL NP1 i NP6 (AEA)	JA 3		

NÚM ELEM.	CODI	CLASSIFICACIÓ	DENOMINACIÓ	UTM	ÈPOCA	ADREÇA	INDRET	POUM SITGES 2006	ALTRES PROT.	PROTECCIÓ PEPPAC - 91	PROTECCIÓ MODIF. PEPPAC	NÚM. PLÀNOL	PLÀNOL EMPLAÇAMENT	IMATGE 2014-2022
25	BARP	Jaciments arqueològics	Cofurna i aljub de Can Planes	405257, 4568987	segles XIII-XIV			SNU (sòl no urbanitzable) 25. ESPAIS NATURALS PROTEGITS SRP1 (Parc de Garraf)	Inventari del Patrimoni Cultural del municipi de Sitges. Fitxa núm. 538		BCIL NP1 i NP6 (AEA)	JA 3		
26	BARP	Jaciments arqueològics	Cova del Duc; Cova del Tro	405413, 4568231	Calcolític – Edat del Bronze (2200 – 700 aC).			SNU (sòl no urbanitzable) 25. ESPAIS NATURALS PROTEGITS SRP1 (Parc de Garraf)	Carta Arqueològica de Sitges.2001. núm. 26 Inventari del Patrimoni Cultural del municipi de Sitges. Fitxa núm. 527		BCIL NP1 i NP6 (AEA)	JA 3		
27	BARP	Jaciments arqueològics	Campdàsens	405900, 4568350	Segles VII aC – II dC.			SNU (sòl no urbanitzable) 25. ESPAIS NATURALS PROTEGITS SRP1 (Parc de Garraf)	Carta Arqueològica de Sitges.2001. núm. 14 Inventari del Patrimoni Cultural del municipi de Sitges. Fitxa núm. 515		BCIL NP1 i NP6 (AEA)	JA 3		
28	BARP	Jaciments arqueològics	Ca l'Amell de la Muntanya	405850, 4567600	Segles II aC – XIII			SNU (sòl no urbanitzable) 25. ESPAIS NATURALS PROTEGITS SRP1 (Parc de Garraf)	Carta Arqueològica de Sitges.2001. núm. 13 Inventari del Patrimoni Cultural del municipi de Sitges. Fitxa núm. 514		BCIL NP1 i NP6 (AEA)	JA 3		
29	BARP	Arquitectura militar i jaciment arqueològic	Castellot de Campdàsens	406467, 4567211	Indeterminada probablement entre els segles XII i XVI.			SNU (sòl no urbanitzable) 25. ESPAIS NATURALS PROTEGITS SRP1-CPEIN (SNU Costaner al Parc de Garraf)	Inventari del Patrimoni Cultural del municipi de Sitges. Fitxa núm. 537		BCIN NP1 i NP6 (AEA)	JA 3		
30	BARP	Jaciments arqueològics	La Falconera	407395, 4567162	1800 - 650 aC			SNU (sòl no urbanitzable) 25. ESPAIS NATURALS PROTEGITS SRP1-CPEIN (SNU Costaner al Parc de Garraf)	Carta Arqueològica de Sitges.2001. núm. 16 Inventari del Patrimoni Cultural del municipi de Sitges. Fitxa núm. 517		BCIL NP1 i NP6 (AEA)	JA 4		

NÚM ELEM.	CODI	CLASSIFICACIÓ	DENOMINACIÓ	UTM	ÈPOCA	ADREÇA	INDRET	POUM SITGES 2006	ALTRES PROT.	PROTECCIÓ PEPPAC - 91	PROTECCIÓ MODIF. PEPPAC	NÚM. PLÀNOL	PLÀNOL EMPLAÇAMENT	IMATGE 2014-2022
31	BARP	Jaciments arqueològics	Els Covarrons	408283, 4569172	1800-650 aC.			SNU (sòl no urbanitzable) 25. ESPAIS NATURALS PROTEGITS SRP1 (Parc de Garraf)	Carta Arqueològica de Sitges.2001. núm. 25 Inventari del Patrimoni Cultural del municipi de Sitges. Fitxa núm. 526		BCIL NP1 i NP6 (AEA)	JA 4		
32	BARP	Jaciments arqueològics	Jaciments subaquàtics de Sitges		IV aC – XX dC.			SNU (sòl no urbanitzable) 25. ESPAIS NATURALS PROTEGITS 25c. Costaner			BCIL NP1 i NP6 (AEA)	JA 2		
33	BARP	Jaciments arqueològics	Platja de les Coves		Segles I – II dC.			SNU (sòl no urbanitzable) A. SISTEMES ESPAIS LLIURES A.4 Litoral			BPU NP1 i NP6 (AEA)	JA 1	