

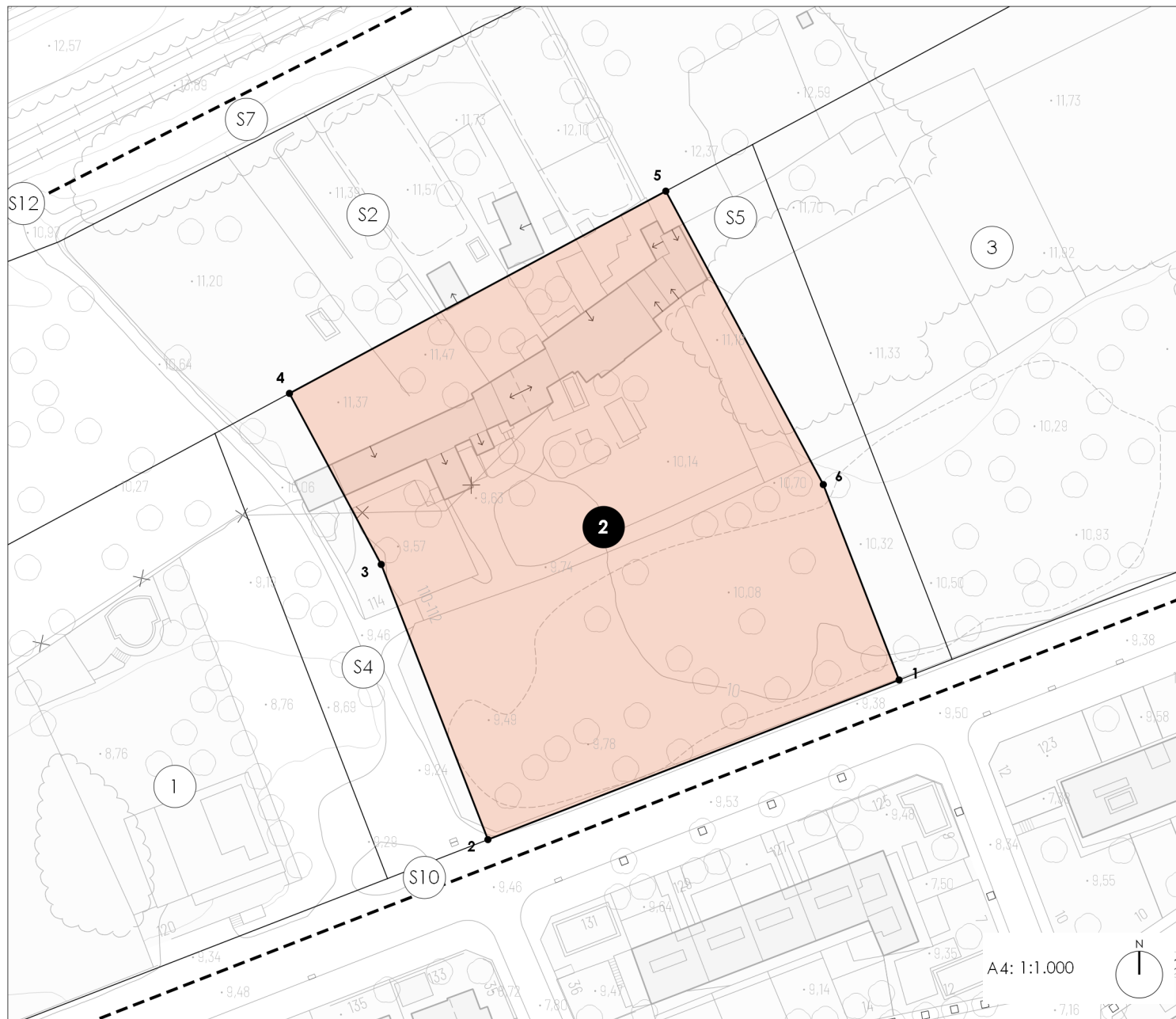
A4: 1:1.000



ADJUDICACIÓ		APROFITAMENT					CARREGUES		
NOM	%	SOSTRE	HAB.	UAs	VALOR €	%	€	% parcel·la	% poligon
Total	100,0000%	8.422,80 m²st	75 Hab.	2.773,91 UAs	3.648.953,50 €	11,449%	98.664,46 € *	100,0000%	1,616%
Ajuntament de Sitges	87,2970%	7.559,20 m²st	67 Hab.	2.421,56 UAs	3.185.882,54 €	9,994%	-1.827,95 €	0,000%	
Adif	6,2245%	423,16 m²st	4 Hab.	172,65 UAs	226.904,77 €	0,713%	45.602,97 €	46,220%	0,7920%
Junta de Compensació	6,4785%	440,44 m²st	4 Hab.	179,70 UAs	236.166,19 €	0,742%	53.061,49 €	53,780%	0,8240%

* Inclou solament les quotes amb saldo deutor

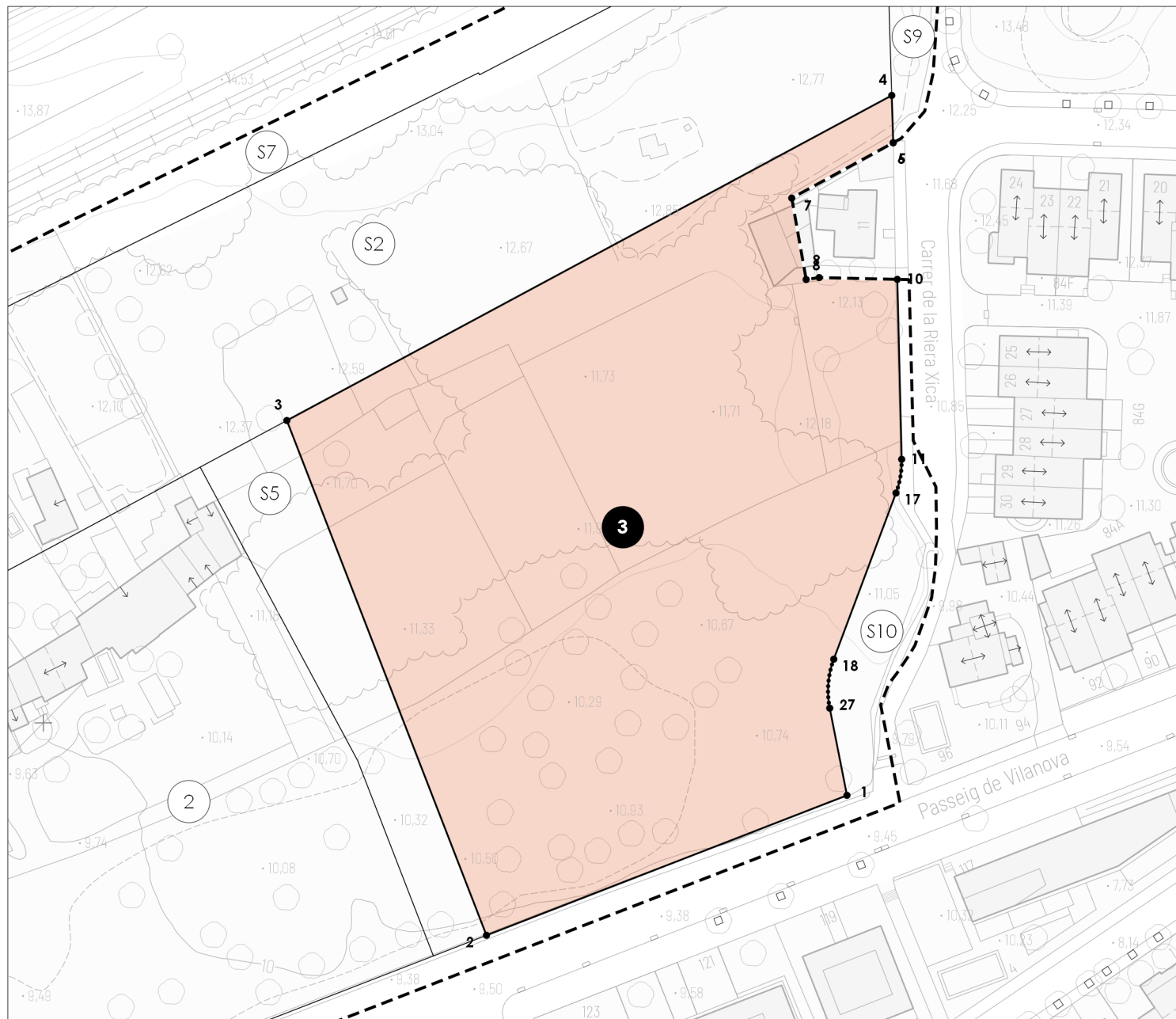
NUM.	X	Y
1	398.917,61	4.565.545,07
2	398.983,03	4.565.580,21
3	399.011,87	4.565.505,87
4	398.943,16	4.565.479,21



		SUPERFÍCIE: 6.249,40 m ² s		CLAU: 15g			PARCEL·LA: 2		
ADJUDICACIÓ		APROFITAMENT					CARREGUES		
NOM	%	SOSTRE	HAB.	UAs	VALOR €	%	€	% parcel·la	% polígon
TOTAL	100,000%	9.037,40 m²st	65 Hab.	9.037,40 UAs	11.885.265,48 €	37,299%	2.404.595,98 € *	100,000%	41,441%
Sra. Torrent Clavero	1,552%	140,27 m ² st	1 Hab.	140,27 UAs	184.474,18 €	0,579%	39.216,08 €	1,631%	0,643%
Neron Inv. sl u + Thot Advice sl	4,657%	420,79 m ² st	3 Hab.	420,79 UAs	553.422,53 €	1,736%	66.681,56 €	2,773%	1,929%
FAMILIA López Ojuel	3,104%	280,54 m ² st	2 Hab.	280,54 UAs	368.948,35 €	1,158%	117.626,70 €	4,892%	1,287%
Miguel i Teresa Blanch Roig	3,104%	280,54 m ² st	2 Hab.	280,54 UAs	368.948,35 €	1,158%	113.731,70 €	4,730%	1,287%
Maria Dolores Amorós Rosell	1,552%	140,27 m ² st	1 Hab.	140,27 UAs	184.474,18 €	0,579%	-63.066,20 €	0,000%	0,643%
Const. y Prom. Cantarero SA	6,209%	561,06 m ² st	4 Hab.	561,06 UAs	737.896,70 €	2,315%	103.616,68 €	4,309%	2,572%
Família Fonolleda Prats	1,552%	140,27 m ² st	1 Hab.	140,27 UAs	184.474,18 €	0,579%	-56.770,36 €	0,000%	0,643%
Sitquatre SL	18,3195%	1.655,64 m ² st	12 Hab.	1.655,64 UAs	2.177.379,78 €	6,833%	489.506,06 €	20,357%	7,592%
Sitgesvall SL + Família Butí	18,3195%	1.655,64 m ² st	12 Hab.	1.655,64 UAs	2.177.379,78 €	6,833%	489.506,06 €	20,357%	7,592%
Família Ribó	12,687%	1.146,70 m ² st	8 Hab.	1.146,70 UAs	1.507.883,63 €	4,733%	331.370,78 €	13,781%	5,259%
Ekipa SL.	21,183%	1.914,35 m ² st	14 Hab.	1.914,35 UAs	2.517.612,93 €	7,901%	489.484,58 €	20,356%	8,778%
Rosa Casanova	7,761%	701,33 m ² st	5 Hab.	701,33 UAs	922.370,89 €	2,895%	163.855,78 €	6,814%	3,216%

* Inclou solament les quotes amb saldo deutor

NUM.	X	Y
1	399.097,36	4.565.539,04
2	399.028,65	4.565.512,38
3	399.010,82	4.565.558,33
4	398.995,48	4.565.586,90
5	399.058,38	4.565.620,68
6	399.084,70	4.565.571,67



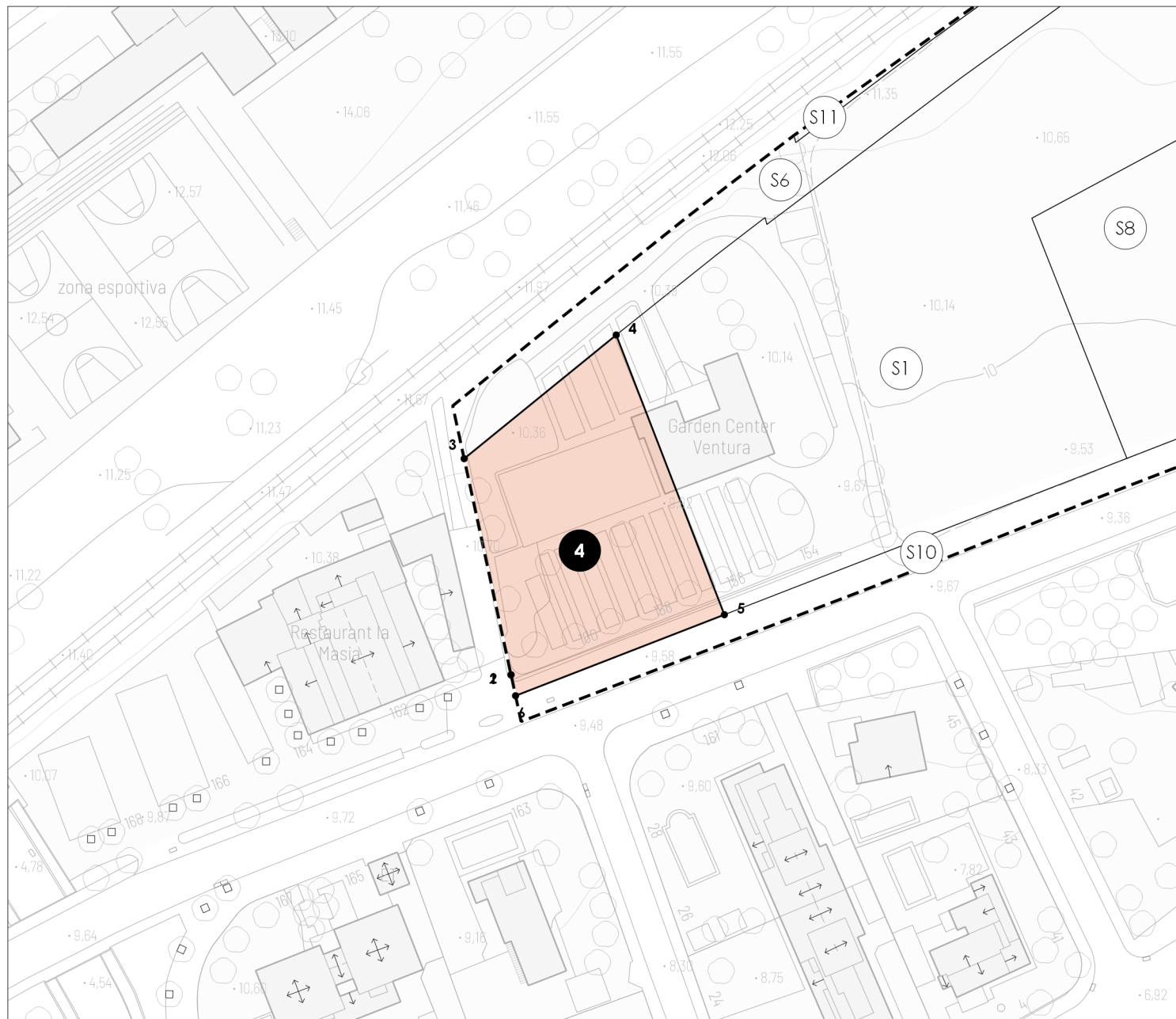
A4: 1:1.000



ADJUDICACIÓ		SUPERFÍCIE: 8.546,26 m ² s					CLAU: 15g		PARCEL·LA: 3	
		APROFITAMENT					CARREGUES			
NOM	%	SOSTRE	HAB.	UAs	VALOR €	%	€	% parcel·la	% polígon	
Total	100,000%	10.615,80 m²st	76 Hab.	10.615,80 UAs	13.961.050,90 €	43,813%	2.836.914,66 € *	100,000%	48,678%	
Sitges Sur SL	82,916%	8.802,30 m ² st	63 Hab.	8.802,30 UAs	11.575.997,32 €	36,328%	2.448.978,92 €	86,325%	40,362%	
Aldimor 99 SL	11,827%	1.255,50 m ² st	9 Hab.	1.255,50 UAs	1.651.190,94 €	5,182%	387.935,74 €	13,675%	5,757%	
Laura Trilla Tort	5,257%	558,00 m ² st	4 Hab.	558,00 UAs	733.862,64 €	2,303%	-106.335,97 €	0,000%	2,559%	

* Inclou solament les quotes amb saldo deutor

NUM.	X	Y
1	399.166,48	4.565.565,86
2	399.106,23	4.565.542,48
3	399.072,87	4.565.628,46
4	399.173,96	4.565.682,75
5	399.174,21	4.565.674,85
6	399.174,20	4.565.674,84
7	399.157,25	4.565.665,60
8	399.159,66	4.565.652,01
9	399.161,84	4.565.652,33
10	399.174,89	4.565.652,03
11	399.175,62	4.565.621,98
12	399.175,61	4.565.621,02
13	399.175,55	4.565.620,07
14	399.175,42	4.565.619,12
15	399.175,23	4.565.618,18
16	399.174,98	4.565.617,26
17	399.174,67	4.565.616,35
18	399.164,27	4.565.588,59
19	399.163,97	4.565.587,72
20	399.163,73	4.565.586,83
21	399.163,54	4.565.585,93
22	399.163,41	4.565.585,01
23	399.163,33	4.565.584,09
24	399.163,32	4.565.583,17
25	399.163,35	4.565.582,25
26	399.163,45	4.565.581,33
27	399.163,60	4.565.580,42

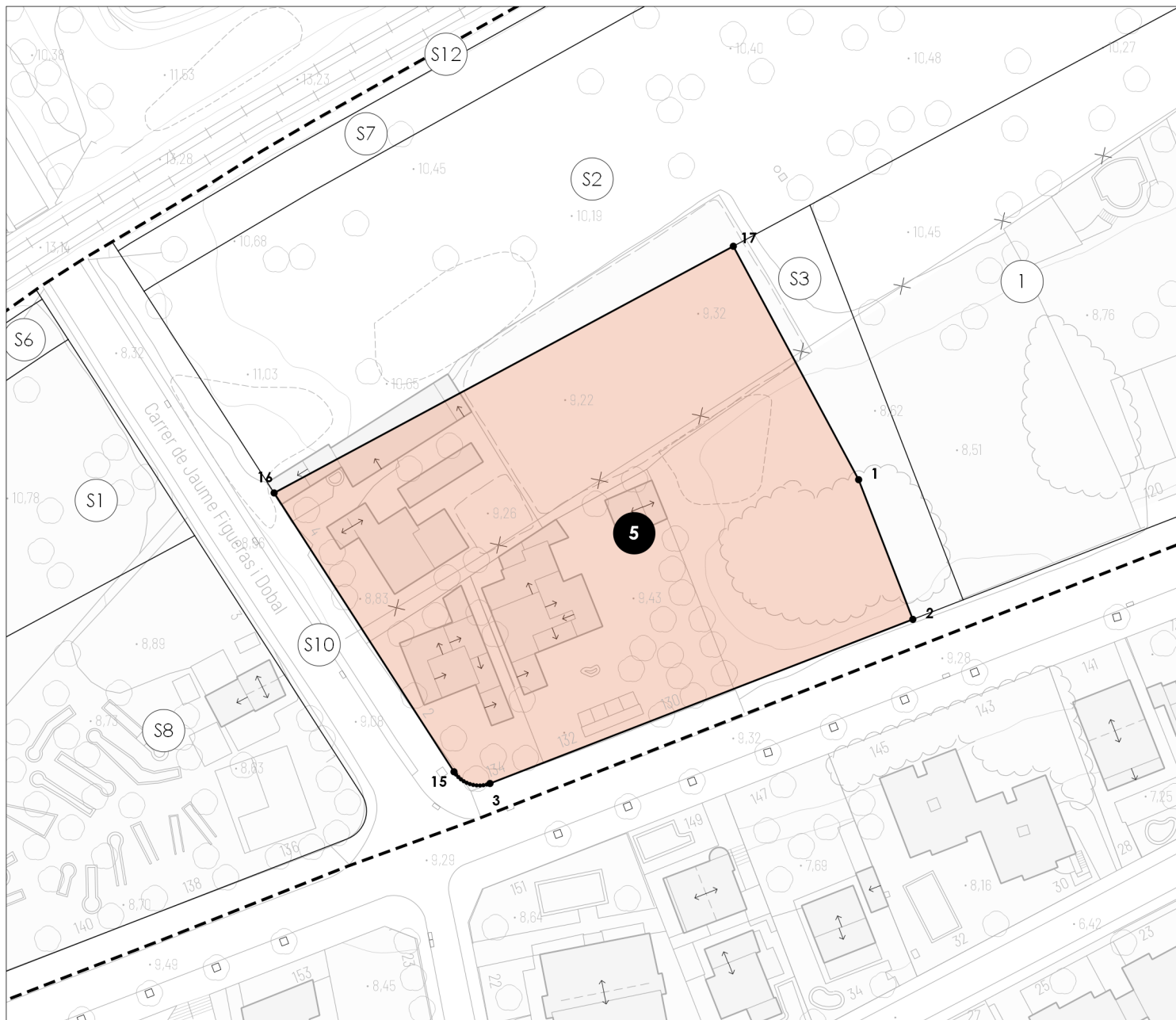


A4: 1:1.000



ADJUDICACIÓ		APROFITAMENT					CARRGUES		
NOM	%	SOSTRE	HAB.	UAs	VALOR €	%	€	% parcel·la	% poligon
Total	100,000%	400,00 m²st	0 Hab.	399,20 UAs	524.844,00 €	1,648%	93.276,10 €	100,000%	1,831%
Rosa Casanova	100,000%	400,00 m²st	0 Hab.	399,20 UAs	524.844,00 €	1,648%	93.276,10 €	100,000%	1,831%

NUM.	X	Y
1	398.632,58	4.565.362,49
2	398.632,56	4.565.362,50
3	398.624,74	4.565.398,58
4	398.650,15	4.565.419,24
5	398.668,23	4.565.372,53
6	398.633,33	4.565.358,99

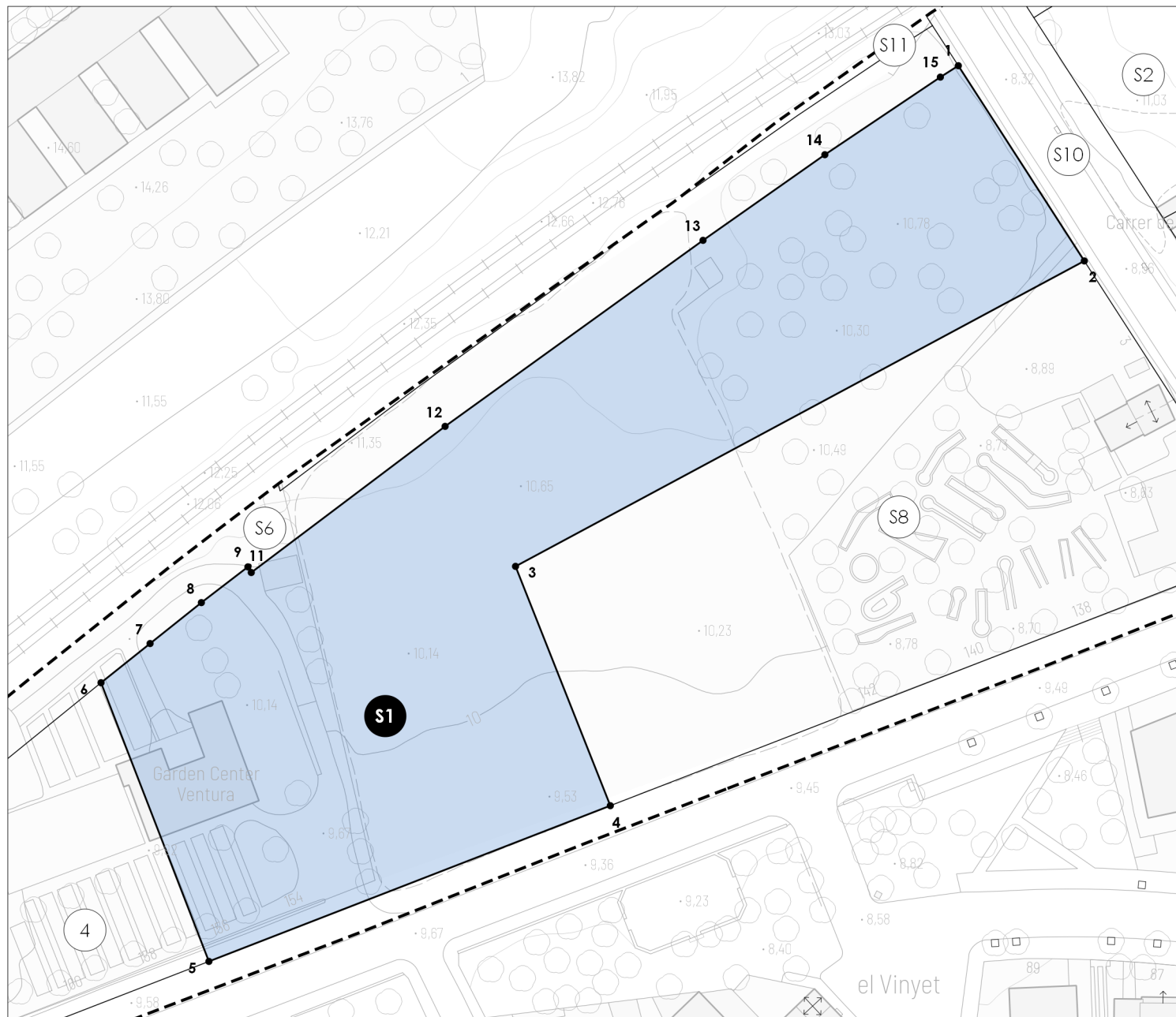


A4: 1:1.000



ADJUDICACIÓ		APROFITAMENT					CARRGUES		
NOM	%	SOSTRE	HAB.	UAs	VALOR €	%	€	% parcel·la	% pol·lgon
Total	100,000%	6.619,00 m²st	0 Hab.	1.403,23 UAs	1.843.391,50 €	5,791%	414.122,79 €	100,000%	6,434%
Junta de Compensació	100,000%	6.619,00 m²st	0 Hab.	1.403,23 UAs	1.843.391,50 €	5,791%	414.122,79 €	100,000%	6,434%

NUM.	X	Y
1	398.925,73	4.565.499,26
2	398.934,77	4.565.475,95
3	398.864,21	4.565.448,57
4	398.863,66	4.565.448,40
5	398.863,11	4.565.448,28
6	398.862,54	4.565.448,23
7	398.861,97	4.565.448,25
8	398.861,40	4.565.448,33
9	398.860,85	4.565.448,48
10	398.860,32	4.565.448,68
11	398.859,82	4.565.448,95
12	398.859,35	4.565.449,27
13	398.858,92	4.565.449,64
14	398.858,53	4.565.450,06
15	398.858,20	4.565.450,52
16	398.828,18	4.565.497,05
17	398.904,81	4.565.538,20

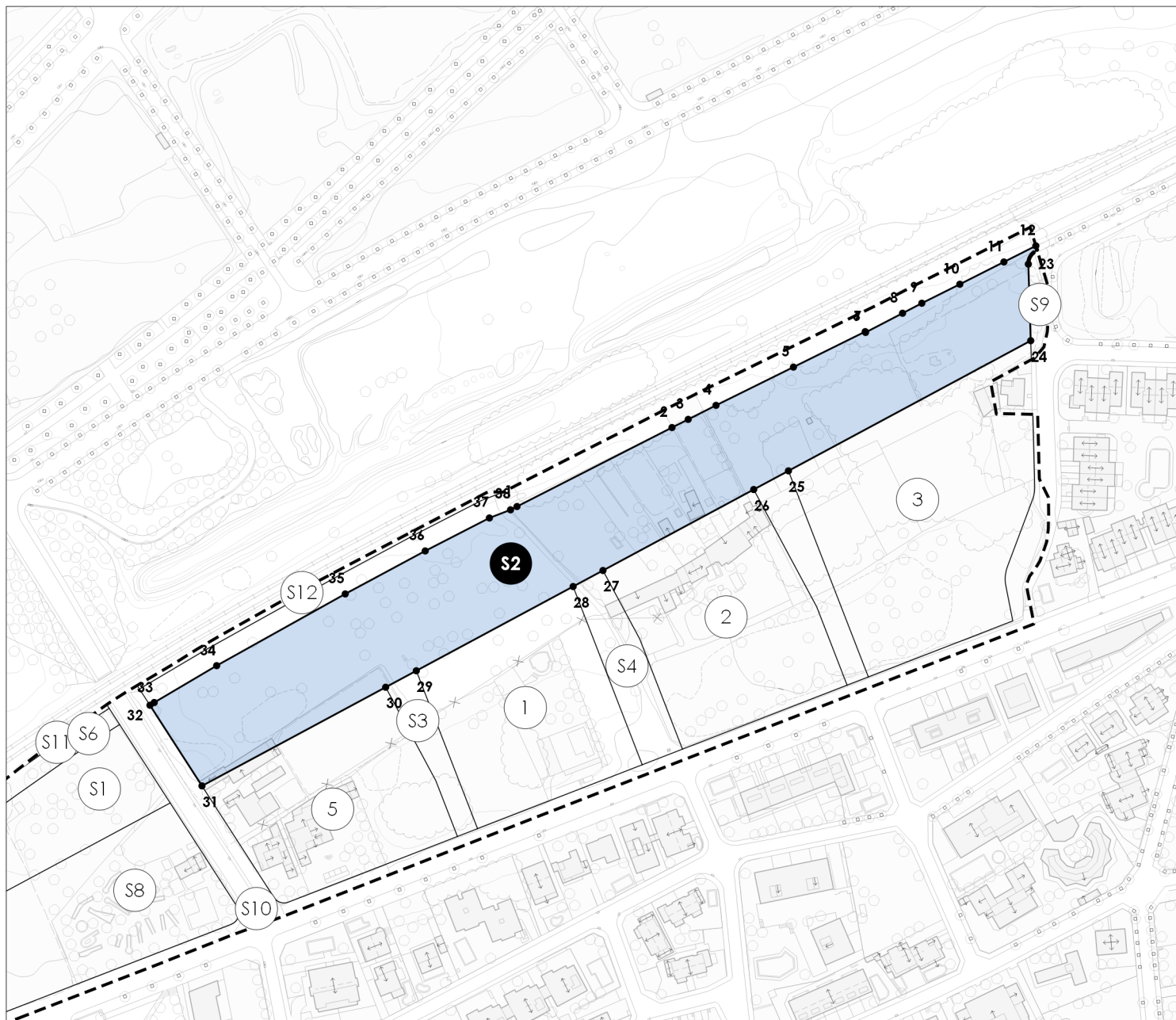


A4: 1:1.000



ADJUDICACIÓ		SUPERFÍCIE: 7.804,76 m²s	CLAU: A2	PARCEL·LA: S1
Ajuntament de Sitges	100,000%	Sòl destinat a sistemes públics sense aprofitament urbanístic	Lliure de càrregues	

NUM.	X	Y
1	398.793,81	4.565.522,65
2	398.814,92	4.565.489,93
3	398.719,61	4.565.438,74
4	398.735,50	4.565.398,63
5	398.668,23	4.565.372,53
6	398.650,15	4.565.419,24
7	398.658,37	4.565.425,80
8	398.666,97	4.565.432,66
9	398.674,76	4.565.438,65
10	398.675,05	4.565.438,84
11	398.675,33	4.565.437,71
12	398.707,81	4.565.462,20
13	398.751,03	4.565.493,38
14	398.771,44	4.565.507,74
15	398.790,80	4.565.520,74

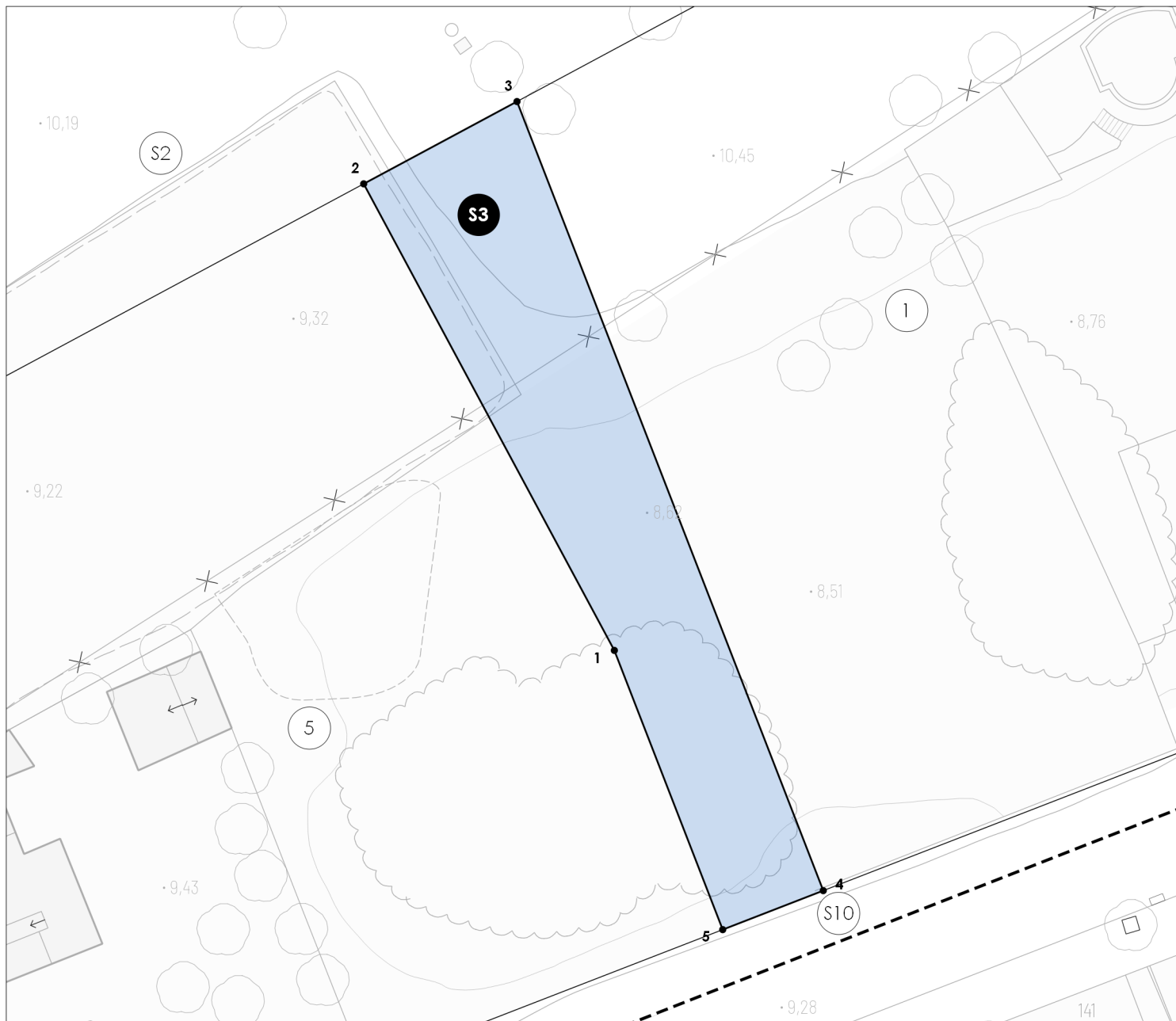


A4: 1:2.500



ADJUDICACIÓ		SUPERFÍCIE: 15.817,10 m²s	CLAU: A2	PARCEL·LA: S2
Ajuntament de Sitges	100,000%	Sòl destinat a sistemes públics sense aprofitament urbanístic	Lliure de càrregues	

NUM.	X	Y
1	398.959,62	4.565.613,59
2	399.024,29	4.565.646,53
3	399.031,05	4.565.649,94
4	399.042,65	4.565.655,78
5	399.074,95	4.565.671,74
6	399.104,91	4.565.686,53
7	399.105,06	4.565.686,20
8	399.120,48	4.565.694,21
9	399.128,52	4.565.698,38
10	399.144,37	4.565.706,30
11	399.162,77	4.565.715,59
12	399.176,09	4.565.722,32
13	399.176,58	4.565.720,68
14	399.175,19	4.565.719,54
15	399.174,73	4.565.719,13
16	399.174,32	4.565.718,68
17	399.173,96	4.565.718,19
18	399.173,64	4.565.717,66
19	399.173,39	4.565.717,10
20	399.173,19	4.565.716,52
21	399.173,06	4.565.715,92
22	399.172,98	4.565.715,31
23	399.172,97	4.565.714,70
24	399.173,96	4.565.682,75
25	399.072,87	4.565.628,46
26	399.058,38	4.565.620,68
27	398.995,48	4.565.586,90
28	398.983,03	4.565.580,21
29	398.917,61	4.565.545,07
30	398.904,81	4.565.538,20
31	398.828,18	4.565.497,05
32	398.806,47	4.565.530,70
33	398.808,26	4.565.531,84
34	398.834,31	4.565.547,21
35	398.887,95	4.565.577,13
36	398.921,33	4.565.595,06
37	398.948,10	4.565.608,81
38	398.956,92	4.565.612,21

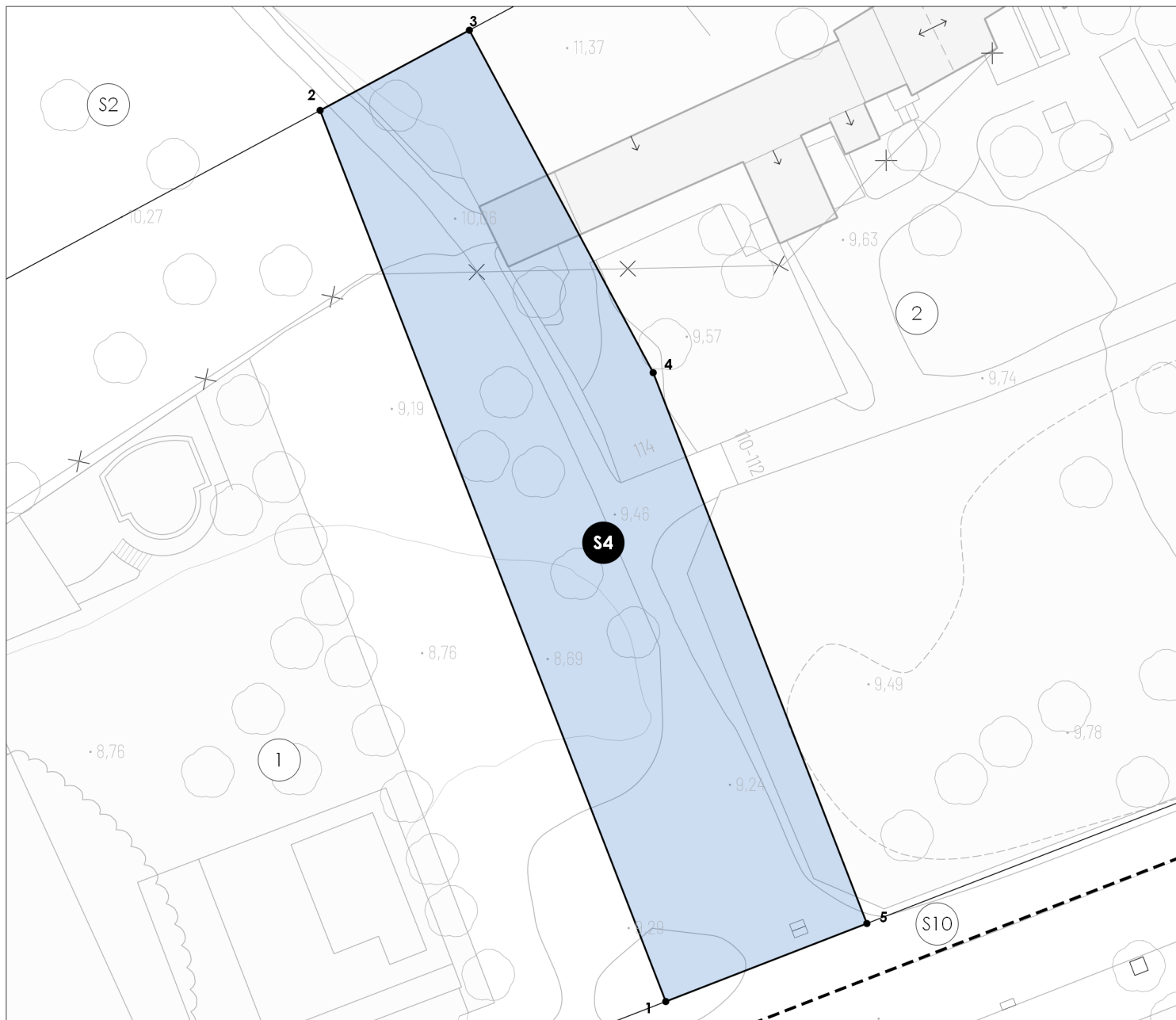


A4: 1:500



ADJUDICACIÓ		SUPERFÍCIE: 751,37 m ² s	CLAU: A5	PARCEL·LA: S3
Ajuntament de Sitges	100,000%	Sòl destinat a sistemes públics sense aprofitament urbanístic		Lliure de càrregues

NUM.	X	Y
1	398.925,73	4.565.499,26
2	398.904,81	4.565.538,20
3	398.917,61	4.565.545,07
4	398.943,16	4.565.479,21
5	398.934,77	4.565.475,95

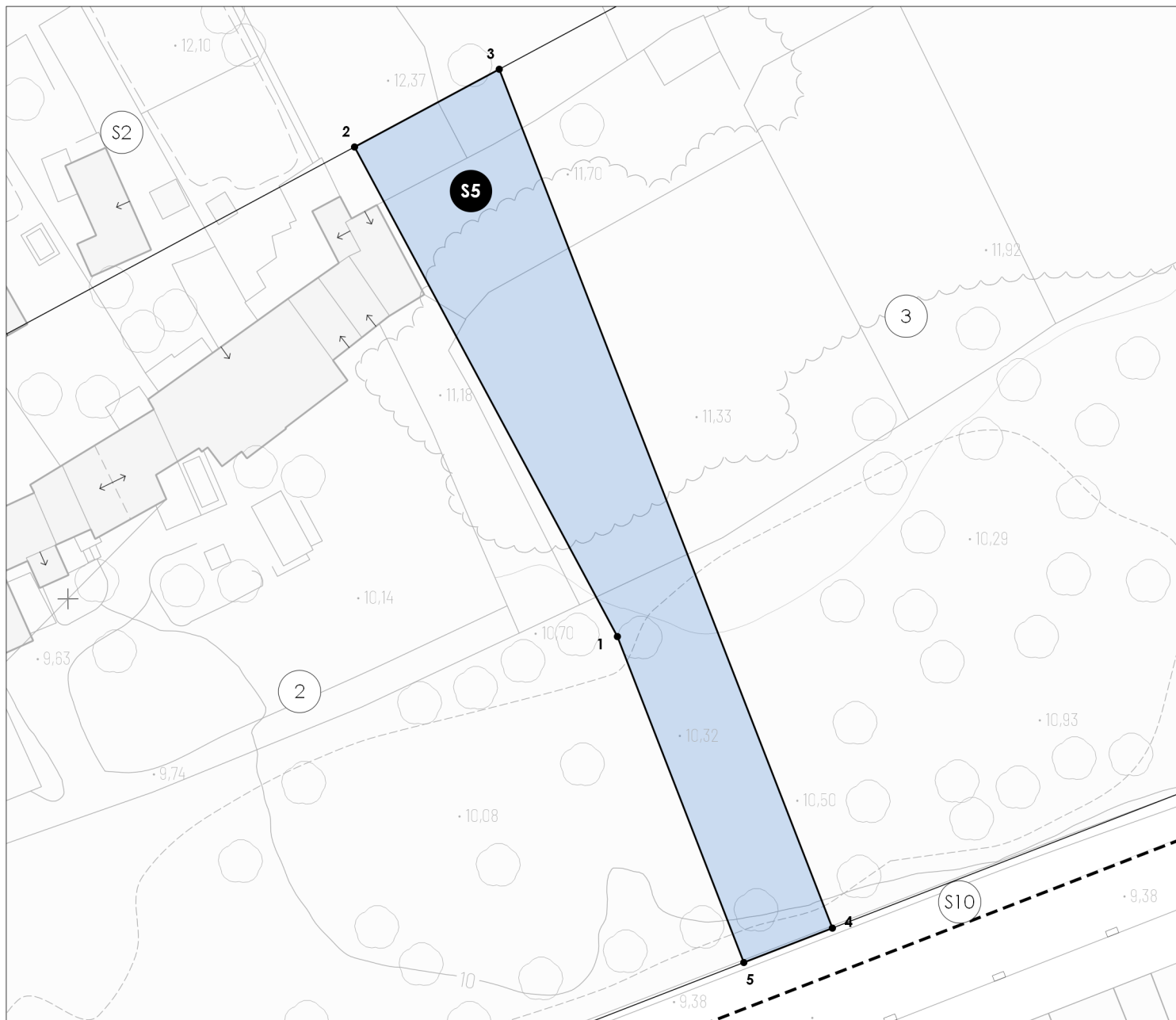


A4: 1:500



ADJUDICACIÓ		SUPERFÍCIE: 1.390,56 m ² s	CLAU: A5	PARCEL·LA: S4
Ajuntament de Sitges	100,000%	Sòl destinat a sistemes públics sense aprofitament urbanístic		Lliure de càrregues

NUM.	X	Y
1	399.011,87	4.565.505,87
2	398.983,03	4.565.580,21
3	398.995,48	4.565.586,90
4	399.010,82	4.565.558,33
5	399.028,65	4.565.512,38

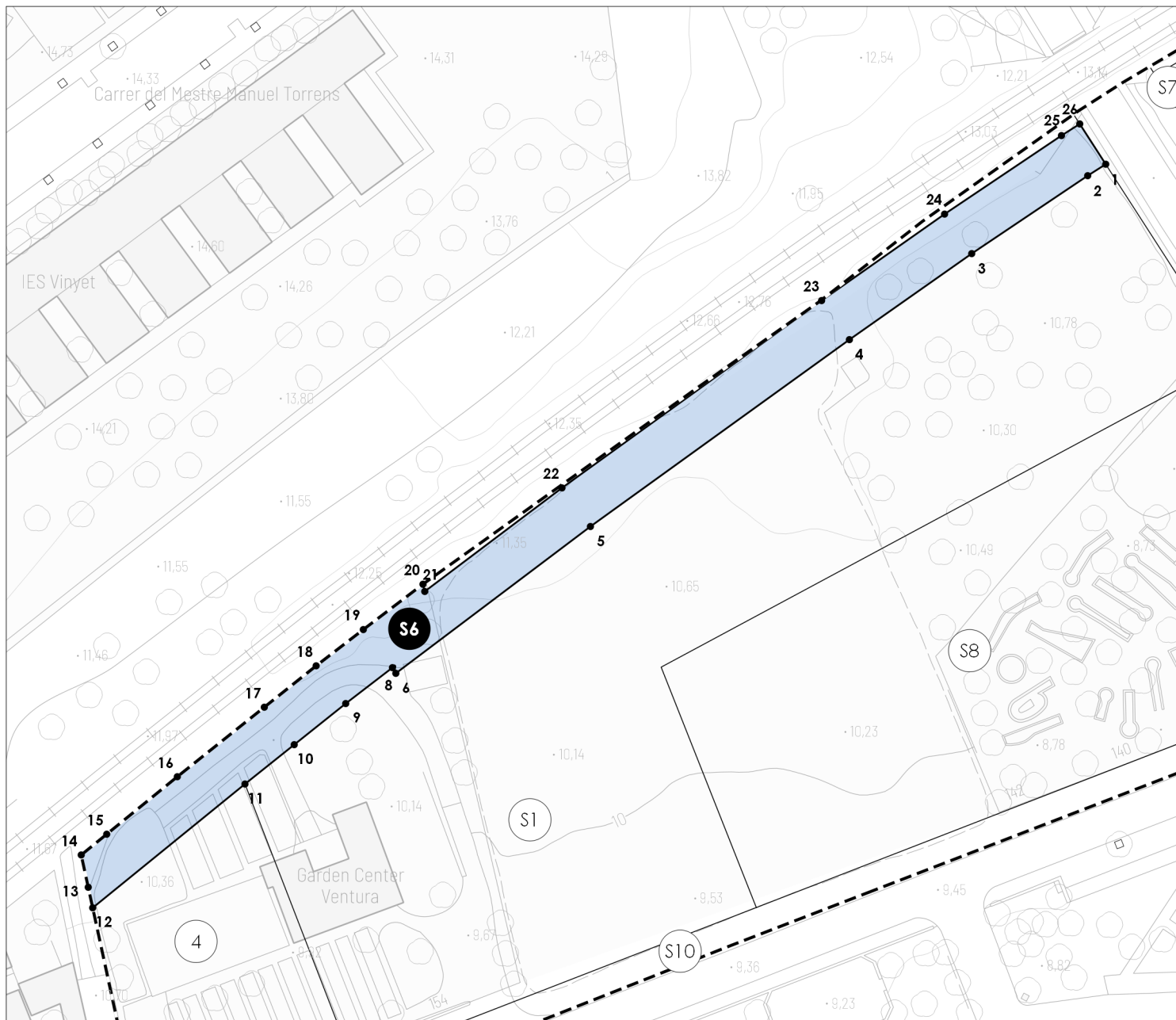


A4: 1:600



ADJUDICACIÓ		SUPERFÍCIE: 1.062,77 m ² s	CLAU: A5	PARCEL·LA: S5
Ajuntament de Sitges	100,000%	Sòl destinat a sistemes públics sense aprofitament urbanístic		Lliure de càrregues

NUM.	X	Y
1	399.084,70	4.565.571,67
2	399.058,38	4.565.620,68
3	399.072,87	4.565.628,46
4	399.106,23	4.565.542,48
5	399.097,36	4.565.539,04

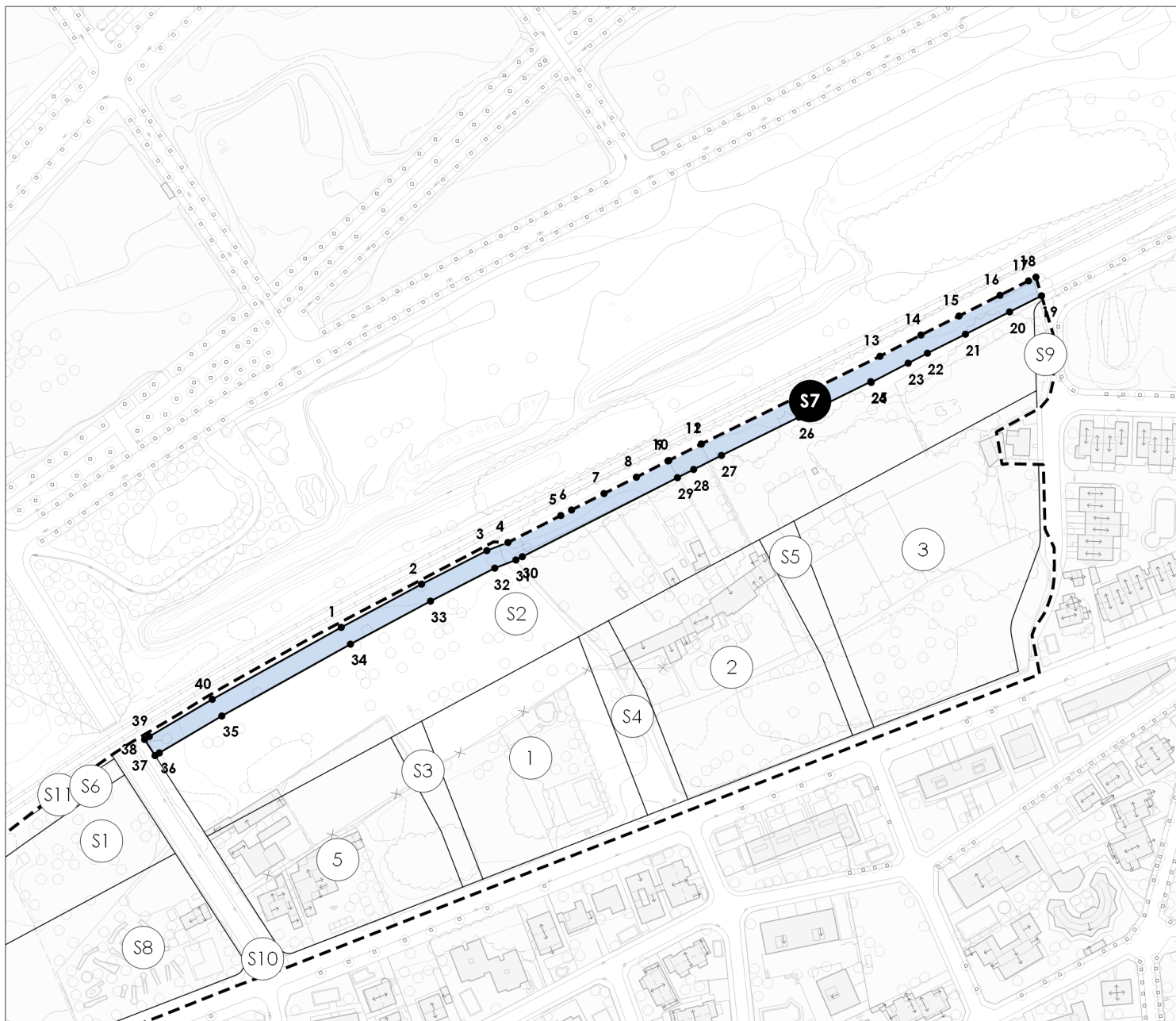


A4: 1:1.000



ADJUDICACIÓ		SUPERFÍCIE: 1.680,70 m ² s	CLAU: P	PARCEL·LA: S6
Ajuntament de Sitges	100,000%	Sòl destinat a sistemes públics sense aprofitament urbanístic		Lliure de càrregues

NUM.	X	Y
1	398.793,81	4.565.522,65
2	398.790,80	4.565.520,74
3	398.771,44	4.565.507,74
4	398.751,03	4.565.493,38
5	398.707,81	4.565.462,20
6	398.675,33	4.565.437,71
7	398.675,05	4.565.438,84
8	398.674,76	4.565.438,65
9	398.666,97	4.565.432,66
10	398.658,37	4.565.425,80
11	398.650,15	4.565.419,24
12	398.624,74	4.565.398,58
13	398.624,00	4.565.402,01
14	398.622,83	4.565.407,40
15	398.627,08	4.565.410,87
16	398.638,86	4.565.420,46
17	398.653,38	4.565.432,06
18	398.662,03	4.565.438,96
19	398.669,91	4.565.445,01
20	398.679,86	4.565.452,57
21	398.680,16	4.565.451,37
22	398.703,06	4.565.468,64
23	398.746,39	4.565.499,90
24	398.766,91	4.565.514,33
25	398.786,42	4.565.527,43
26	398.789,47	4.565.529,37

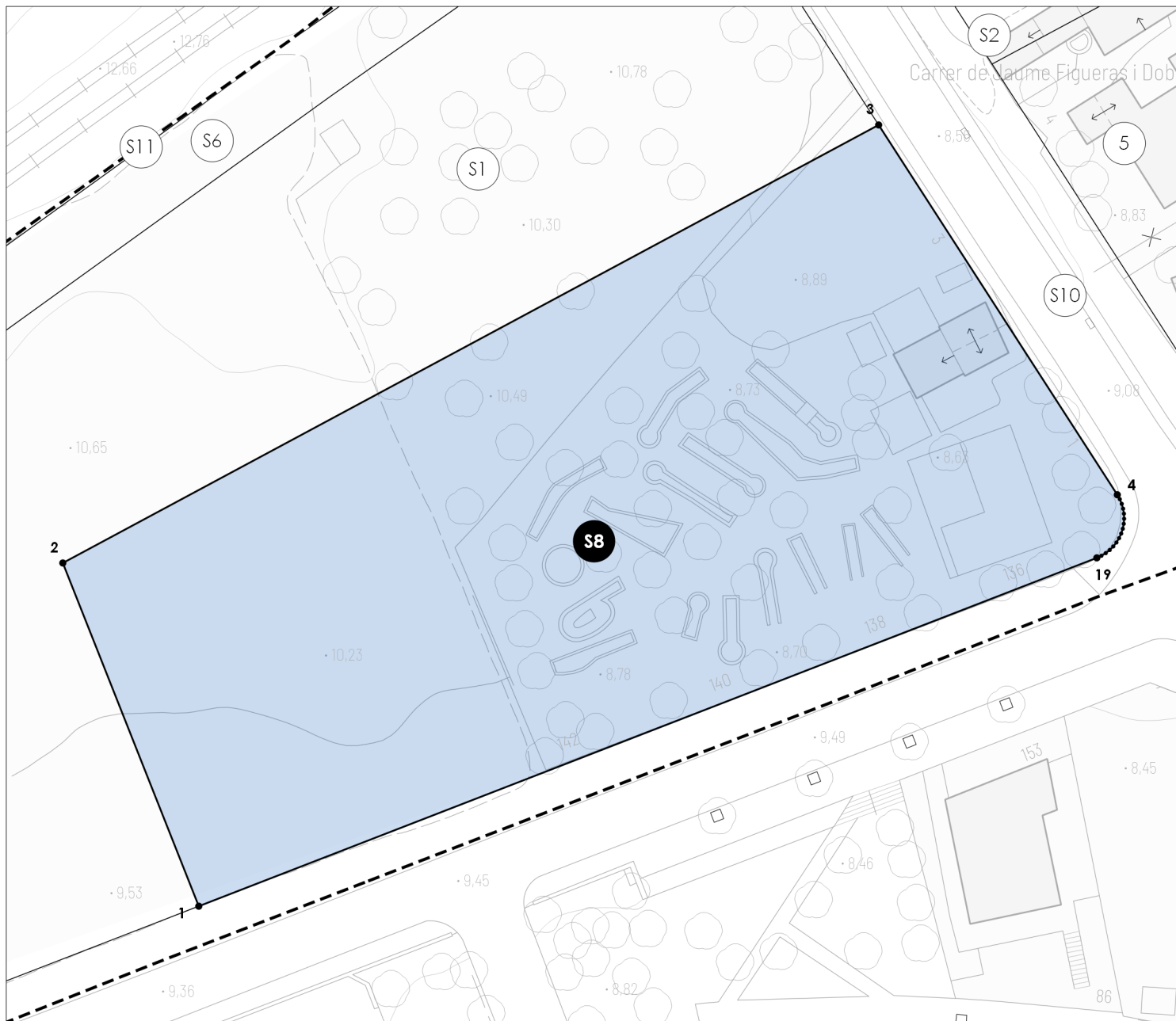


A4: 1:2.500



ADJUDICACIÓ		SUPERFÍCIE: 3.332,40 m ² s	CLAU: P	PARCEL·LA: S7
Ajuntament de Sitges	100,000%	Sòl destinat a sistemes públics sense aprofitament urbanístic	Lliure de càrregues	

NUM.	X	Y
1	398.884,11	4.565.584,14
2	398.917,61	4.565.602,14
3	398.944,83	4.565.616,12
4	398.953,65	4.565.619,52
5	398.975,66	4.565.630,74
6	398.980,13	4.565.633,04
7	398.993,66	4.565.639,88
8	399.007,17	4.565.646,72
9	399.020,32	4.565.653,48
10	399.020,67	4.565.653,66
11	399.034,23	4.565.660,50
12	399.034,21	4.565.660,54
13	399.108,71	4.565.697,08
14	399.125,81	4.565.705,97
15	399.141,70	4.565.713,90
16	399.158,76	4.565.722,51
17	399.170,66	4.565.728,52
18	399.173,75	4.565.730,07
19	399.176,09	4.565.722,32
20	399.162,77	4.565.715,59
21	399.144,37	4.565.706,30
22	399.128,52	4.565.698,38
23	399.120,48	4.565.694,21
24	399.105,06	4.565.686,20
25	399.104,91	4.565.686,53
26	399.074,95	4.565.671,74
27	399.042,65	4.565.655,78
28	399.031,05	4.565.649,94
29	399.024,29	4.565.646,53
30	398.959,62	4.565.613,59
31	398.956,92	4.565.612,21
32	398.948,10	4.565.608,81
33	398.921,33	4.565.595,06
34	398.887,95	4.565.577,13
35	398.834,31	4.565.547,21
36	398.808,26	4.565.531,84
37	398.806,47	4.565.530,70
38	398.802,13	4.565.537,42
39	398.804,08	4.565.538,66
40	398.830,32	4.565.554,15

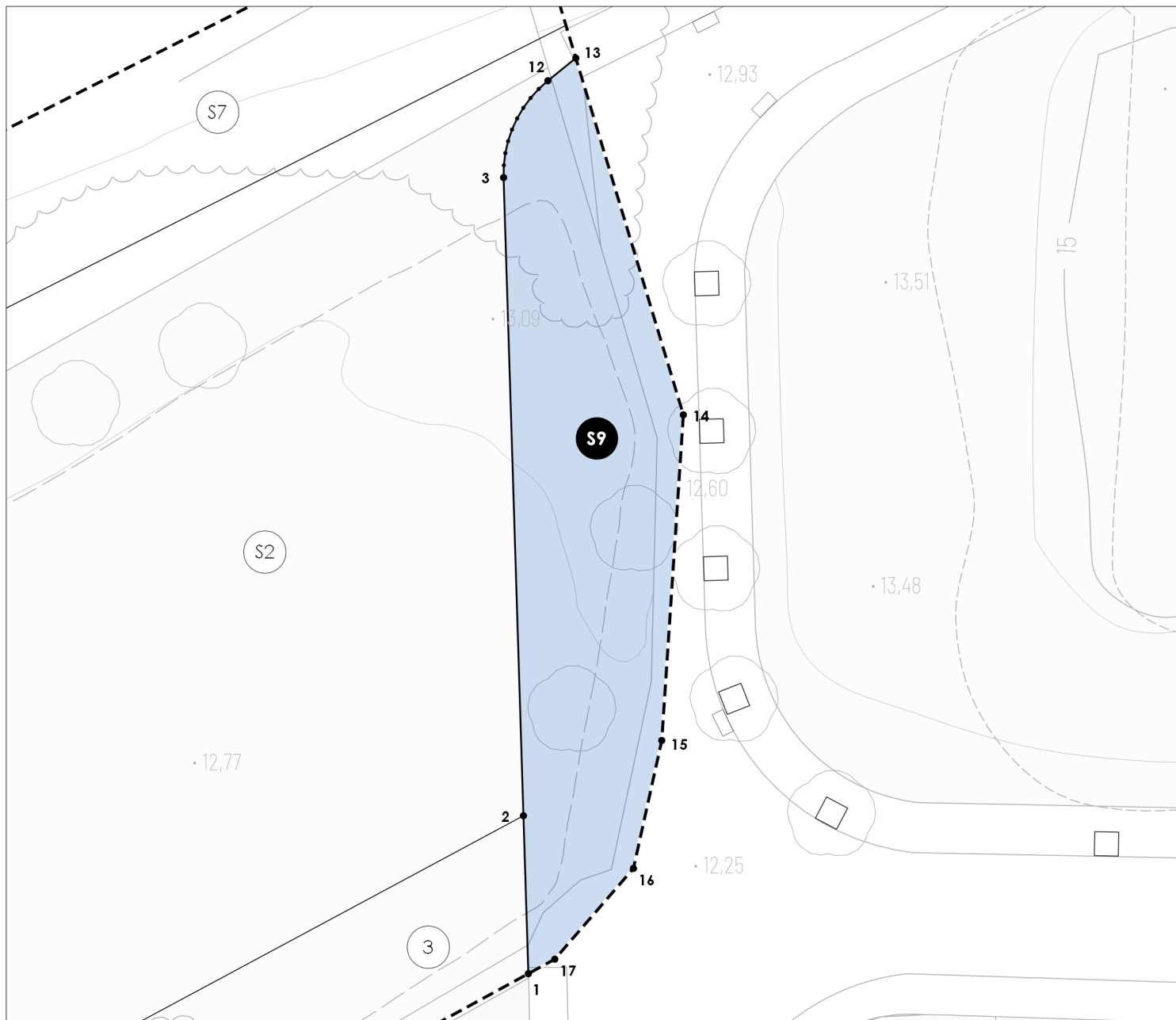


A4: 1:700



ADJUDICACIÓ		SUPERFÍCIE: 5.654,90 m²s	CLAU: D0	PARCEL·LA: S8
Ajuntament de Sitges	100,000%	Sòl destinat a sistemes públics sense aprofitament urbanístic	Lliure de càrregues	

NUM.	X	Y
1	398.735,50	4.565.398,63
2	398.719,61	4.565.438,74
3	398.814,92	4.565.489,93
4	398.842,80	4.565.446,71
5	398.843,09	4.565.446,20
6	398.843,32	4.565.445,65
7	398.843,48	4.565.445,08
8	398.843,58	4.565.444,50
9	398.843,60	4.565.443,91
10	398.843,56	4.565.443,32
11	398.843,44	4.565.442,74
12	398.843,26	4.565.442,18
13	398.843,01	4.565.441,64
14	398.842,70	4.565.441,14
15	398.842,34	4.565.440,67
16	398.841,92	4.565.440,26
17	398.841,45	4.565.439,89
18	398.840,95	4.565.439,58
19	398.840,41	4.565.439,34

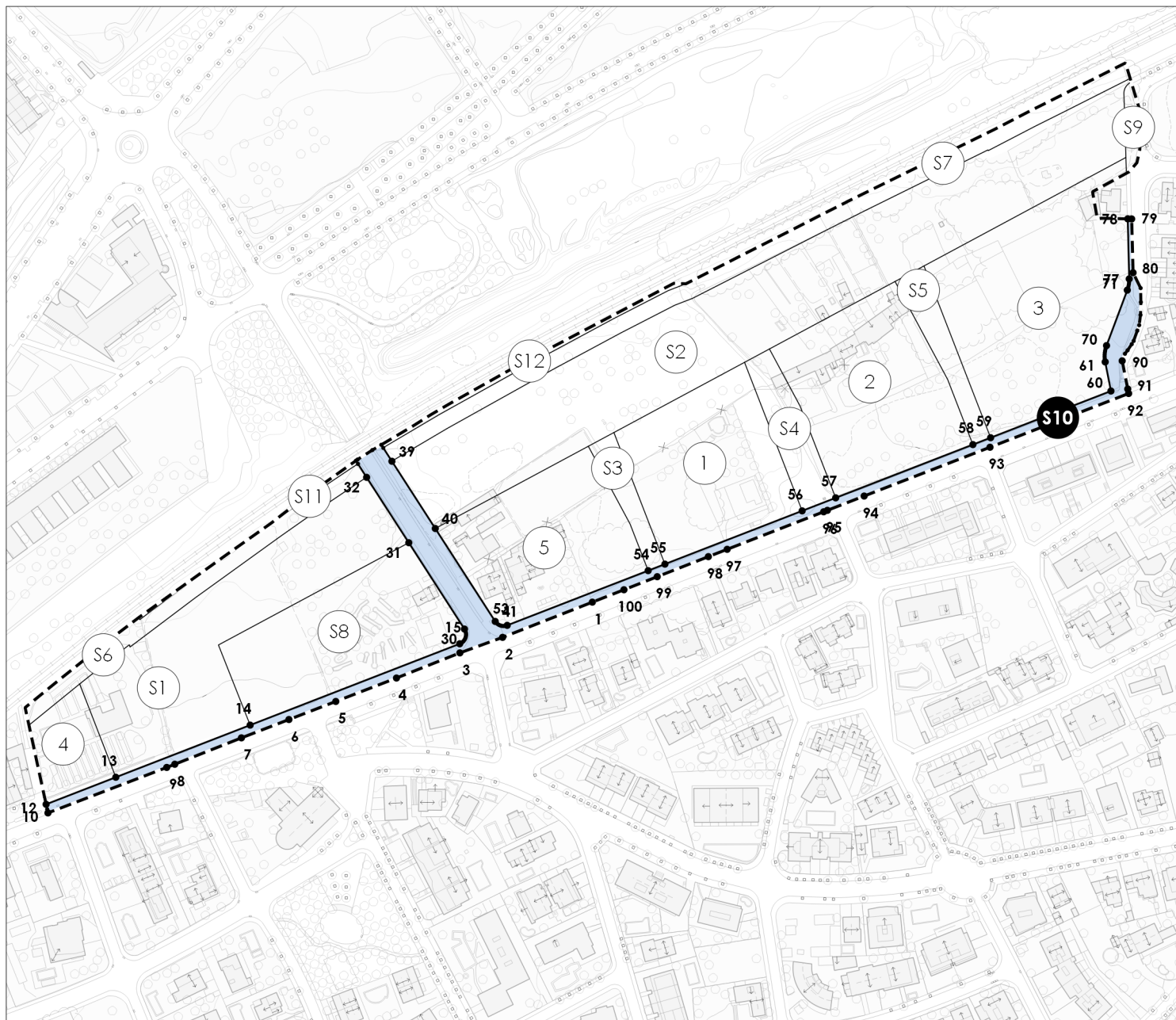


A4: 1:300



ADJUDICACIÓ		SUPERFÍCIE: 287,54 m²s	CLAU: B2	PARCEL·LA: S9
Ajuntament de Sitges	100,000%	Sòl destinat a sistemes públics sense aprofitament urbanístic		Lliure de càrregues

NUM.	X	Y
1	399.174,21	4.565.674,85
2	399.173,96	4.565.682,75
3	399.172,97	4.565.714,70
4	399.172,98	4.565.715,31
5	399.173,06	4.565.715,92
6	399.173,19	4.565.716,52
7	399.173,39	4.565.717,10
8	399.173,64	4.565.717,66
9	399.173,96	4.565.718,19
10	399.174,32	4.565.718,68
11	399.174,73	4.565.719,13
12	399.175,19	4.565.719,54
13	399.176,58	4.565.720,68
14	399.181,97	4.565.702,82
15	399.180,89	4.565.686,52
16	399.179,47	4.565.680,12
17	399.175,53	4.565.675,57

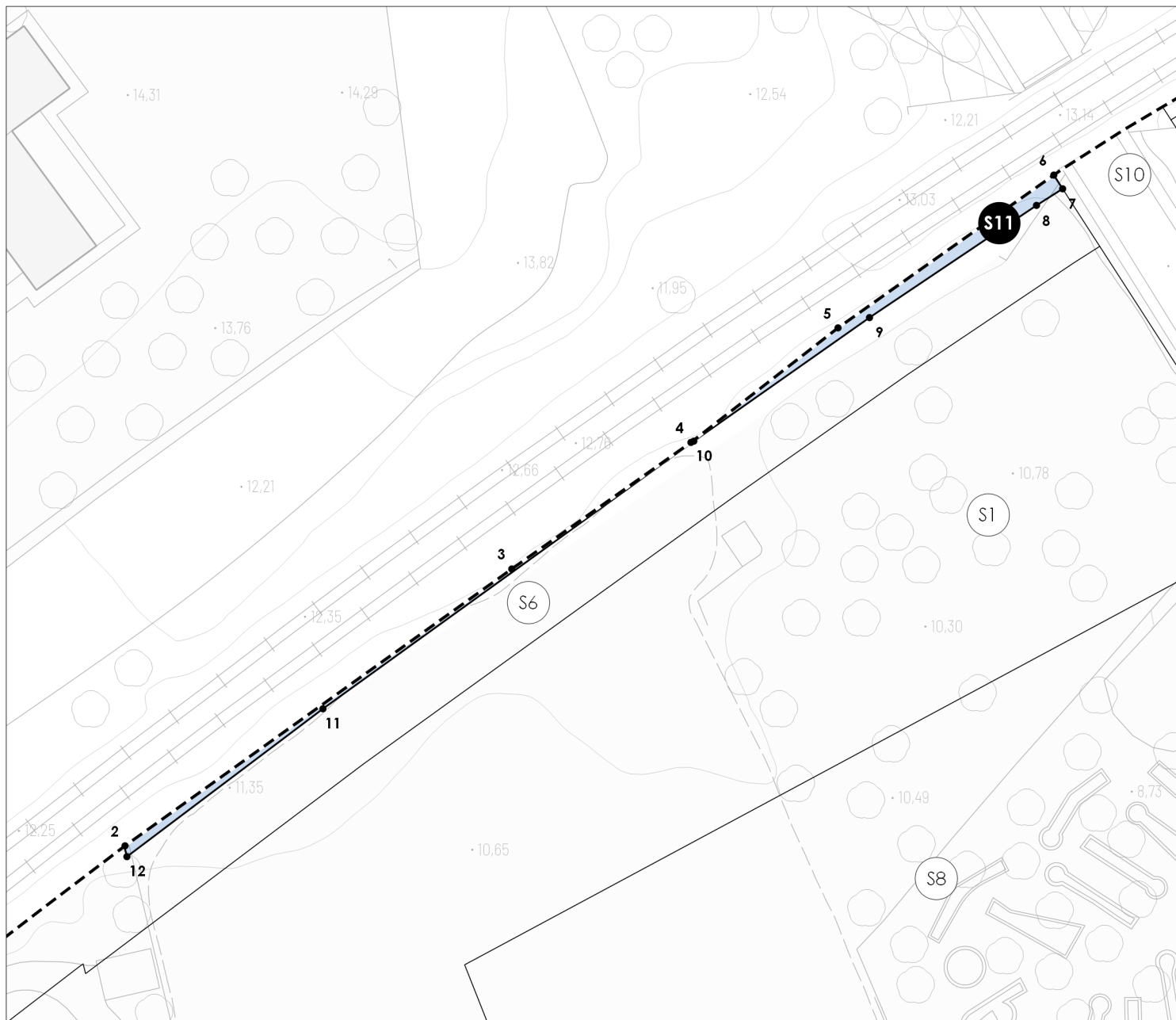


A4: 1:3.000



ADJUDICACIÓ		SUPERFÍCIE: 4.794,88 m²s	CLAU: B2	PARCEL·LA: S10
Ajuntament de Sitges	100,000%	Sòl destinat a sistemes públics sense aprofitament urbanístic	Lliure de càrregues	

NUM.	X	Y	NUM.	X	Y
1	398.906,83	4.565.460,18	53	398.864,21	4.565.448,57
2	398.861,88	4.565.442,56	54	398.934,77	4.565.475,95
3	398.840,49	4.565.434,78	55	398.943,16	4.565.479,21
4	398.808,75	4.565.422,20	56	399.011,87	4.565.505,87
5	398.778,37	4.565.410,48	57	399.028,65	4.565.512,38
6	398.754,90	4.565.401,42	58	399.097,36	4.565.539,04
7	398.731,12	4.565.392,25	59	399.106,23	4.565.542,48
8	398.697,75	4.565.379,03	60	399.166,48	4.565.565,86
9	398.693,73	4.565.377,45	61	399.163,60	4.565.580,42
10	398.634,26	4.565.354,68	62	399.163,45	4.565.581,33
11	398.633,86	4.565.356,52	63	399.163,35	4.565.582,25
12	398.633,33	4.565.358,99	64	399.163,32	4.565.583,17
13	398.668,23	4.565.372,53	65	399.163,33	4.565.584,09
14	398.735,50	4.565.398,63	66	399.163,41	4.565.585,01
15	398.840,41	4.565.439,34	67	399.163,54	4.565.585,93
16	398.840,95	4.565.439,58	68	399.163,73	4.565.586,83
17	398.841,45	4.565.439,89	69	399.163,97	4.565.587,72
18	398.841,92	4.565.440,26	70	399.164,27	4.565.588,59
19	398.842,34	4.565.440,67	71	399.174,67	4.565.616,35
20	398.842,70	4.565.441,14	72	399.174,98	4.565.617,26
21	398.843,01	4.565.441,64	73	399.175,23	4.565.618,18
22	398.843,26	4.565.442,18	74	399.175,42	4.565.619,12
23	398.843,44	4.565.442,74	75	399.175,55	4.565.620,07
24	398.843,56	4.565.443,32	76	399.175,61	4.565.621,02
25	398.843,60	4.565.443,91	77	399.175,62	4.565.621,98
26	398.843,58	4.565.444,50	78	399.174,89	4.565.652,03
27	398.843,48	4.565.445,08	79	399.176,85	4.565.651,99
28	398.843,32	4.565.445,65	80	399.177,56	4.565.625,08
29	398.843,09	4.565.446,20	81	399.181,34	4.565.617,38
30	398.842,80	4.565.446,71	82	399.181,45	4.565.610,32
31	398.814,92	4.565.489,93	83	399.181,27	4.565.603,93
32	398.793,81	4.565.522,65	84	399.180,62	4.565.598,83
33	398.789,47	4.565.529,37	85	399.179,64	4.565.596,02
34	398.788,44	4.565.530,97	86	399.177,84	4.565.590,92
35	398.789,27	4.565.531,56	87	399.176,88	4.565.589,31
36	398.796,67	4.565.536,29	88	399.174,82	4.565.586,25
37	398.801,15	4.565.538,95	89	399.173,49	4.565.584,51
38	398.802,13	4.565.537,42	90	399.172,11	4.565.580,96
39	398.806,47	4.565.530,70	91	399.174,89	4.565.566,86
40	398.828,18	4.565.497,05	92	399.175,34	4.565.564,62
41	398.858,20	4.565.450,52	93	399.105,92	4.565.537,71
42	398.858,53	4.565.450,06	94	399.042,91	4.565.513,29
43	398.858,92	4.565.449,64	95	399.024,51	4.565.506,13
44	398.859,35	4.565.449,27	96	399.022,64	4.565.505,41
45	398.859,82	4.565.448,95	97	398.974,33	4.565.486,62
46	398.860,32	4.565.448,68	98	398.964,91	4.565.482,96
47	398.860,85	4.565.448,48	99	398.939,31	4.565.472,92
48	398.861,40	4.565.448,33	100	398.922,64	4.565.466,38
49	398.861,97	4.565.448,25			
50	398.862,54	4.565.448,23			
51	398.863,11	4.565.448,28			
52	398.863,66	4.565.448,40			

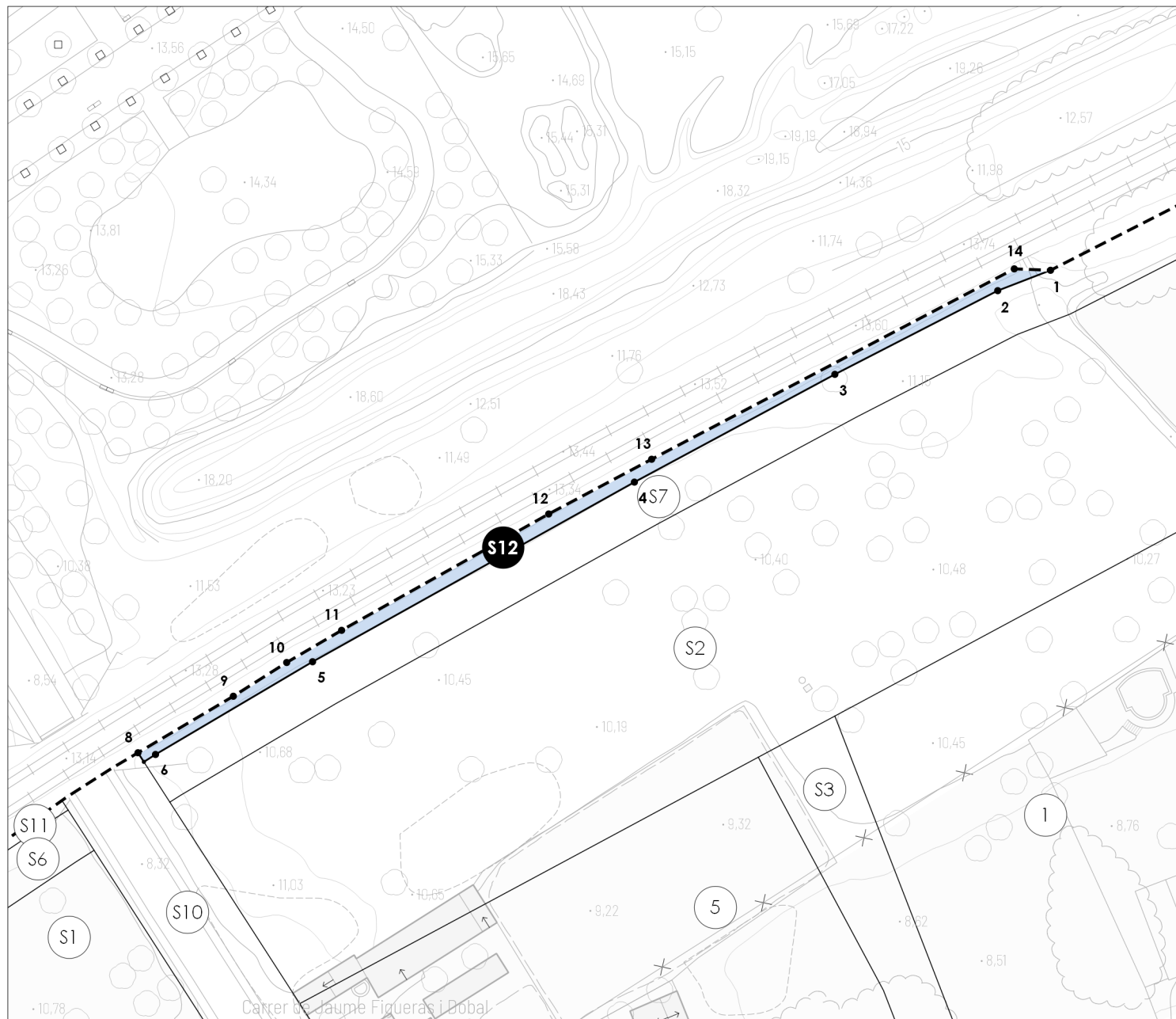


A4: 1:700



ADJUDICACIÓ		SUPERFÍCIE: 96,28 m²s	CLAU: B4	PARCEL·LA: S11
ADIF	100,000%	Sòl destinat a sistemes públics sense aprofitament urbanístic	Lliure de càrregues	

NUM.	X	Y
1	398.679,86	4.565.452,57
2	398.679,94	4.565.452,63
3	398.725,12	4.565.484,97
4	398.746,05	4.565.499,75
5	398.763,24	4.565.513,13
6	398.788,44	4.565.530,97
7	398.789,47	4.565.529,37
8	398.786,42	4.565.527,43
9	398.766,91	4.565.514,33
10	398.746,39	4.565.499,90
11	398.703,06	4.565.468,64
12	398.680,16	4.565.451,37



A4: 1:1.000



ADJUDICACIÓ		SUPERFÍCIE: 339,76 m²s	CLAU: B4	PARCEL·LA: S12
ADIF	100,000%	Sòl destinat a sistemes públics sense aprofitament urbanístic	Lliure de càrregues	

NUM.	X	Y
1	398.953,65	4.565.619,52
2	398.944,83	4.565.616,12
3	398.917,61	4.565.602,14
4	398.884,11	4.565.584,14
5	398.830,32	4.565.554,15
6	398.804,08	4.565.538,66
7	398.802,13	4.565.537,42
8	398.801,15	4.565.538,95
9	398.817,08	4.565.548,39
10	398.826,00	4.565.554,02
11	398.835,18	4.565.559,39
12	398.869,78	4.565.578,82
13	398.886,99	4.565.587,96
14	398.947,59	4.565.619,76