



Ajuntament de Sitges

MODIFICACIÓ DEL PLA ESPECIAL DE PROTECCIÓ DEL PATRIMONI ARQUITECTÒNIC I CATÀLEG DE SITGES MPEPPAC (aprovació provisional)

Volum XI. Quadre resum de tots els elements

Equip Redactor:

JOSEP MARIA PUJOL TORRES, arquitecte
JAUME MARSÉ FERRER, biòleg
ADRIA CABEZAS SANCHEZ, historiador
JAVIER FIERRO MACÍA, arqueòleg de l'SPAL

Col·laboració (Ajuntament de Sitges):

RAMON FUSTÉ SITGES, arquitecte
OSCAR LÓPEZ MARTIN, arquitecte
EMILI PINAZO LÓPEZ, advocat
JUAN FRANCISCO MIRAS ESTEBAN, arquitecte
ISABEL ARTIGAS COLL, hlstoriadora de l'Art

Gestió: SPAL, 2017- REVISIÓ AJUNTAMENT DE SITGES 2022. TEXT REFÓS 2023.



S E R V E I D E P A T R I M O N I A R Q U I T O N I C L O C A L



Diputació
Barcelona

Àrea de Territori
i Sostenibilitat

QUADRE RESUM DELS BÉNS ARQUITECTÒNICS DEL PEC- 1991

NÚM ELEM.	CODI	CLASSIFICACIÓ	DENOMINACIÓ	UTM	ÈPOCA	AUTORIA	ADREÇA	INDRET	POUM SITGES 2006	INVENTARIS PREVIS	PROTECCIÓ EXISTENT PEPPAC	NIVELL DE PROTECCIÓ MODIF. PEPPAC	NÚM. PLÀNOL	PLÀNOL EMPLAÇAMENT	FOTOGRAFIA - 2012/2013
1	EA	AP/E	Casa de la Vila; Castell de Sitges	400428, 4565528	Antic Castell i Mercat. Reforma total, any 1887	Salvador Viñals Sabaté, arq. (1847-1926)	Plaça de l'Ajuntament, s/n	Casc Antic-Centre	SU (sòl urbà) D. SISTEMA EQUIPAMENTS D.5. Equipament administratiu SE Sistemes, Equipaments	Inventari del Patrimoni Cultural de Sitges. Fitxa núm. 1. Inventari del Patrimoni Cultural Immobile. Núm. reg. 11976	BCIL Tipus II Fitxa núm. 001 AEA	BCIL PROPOSTA BCIN NP1 Integral Nivell 6 (AEA)	EA 14		
2	EA	ARUr/UM	Casa de la plaça de l'Ajuntament, 4	400401, 4565522	Enderroc, 2001. Obra major, 2001-02.	Desconegut	Plaça de l'Ajuntament, 4	Casc Antic-Centre	SU (sòl urbà) 9. NUCLI ANTIC 9a. Nucli Antic regulat pel PE del Patrimoni Arq. R1 Residencial, Nucli antic.	Inventari del Patrimoni Cultural de Sitges. Fitxa núm. 2.	BCIL Tipus V Fitxa núm. 002 Conjunt núm. 4 AEA	BCIL NP3 Parcial i NP4 Ambiental Nivell 6 (AEA)	EA 14		
3	EA	ARUr/UM	Casa de la plaça de l'Ajuntament, 5-6	400397, 4565532	Segle XIX	Desconegut	Plaça de l'Ajuntament, 5 - 6	Casc Antic-Centre	SU (sòl urbà) 9. NUCLI ANTIC 9a. Nucli Antic regulat pel PE del Patrimoni Arq. R1 Residencial, Nucli antic.	Inventari del Patrimoni Cultural de Sitges. Fitxa núm. 3.	BCIL Tipus V Fitxa núm. 003 Conjunt núm. 4 AEA	BCIL NP3 Parcial i NP4 Ambiental Nivell 6 (AEA)	EA 14		
4	EA	ARUr/UM	Casa de la plaça de l'Ajuntament, 7-8	400395, 4565542		Desconegut	Plaça de l'Ajuntament, 7 - 8	Casc Antic-Centre	SU (sòl urbà) 9. NUCLI ANTIC 9a. Nucli Antic regulat pel PE del Patrimoni Arq. R1 Residencial, Nucli antic.	Inventari del Patrimoni Cultural de Sitges. Fitxa núm. 4.	BCIL Tipus V Fitxa núm. 004 Conjunt núm. 4 AEA	BCIL NP4 Ambiental Nivell 6 (AEA)	EA 14		
5	EA	ARUr/UM	Casa Josep Busquets	400413, 4565569	1891	Salvador Viñals Sabaté, arq. (1847-1926)	Plaça de l'Ajuntament, 10 ; Carrer d'en Bosc, 24 - 26	Casc Antic-Centre	SU (sòl urbà) D. SISTEMA EQUIPAMENTS D.0. Reserva d'equipament SE Sistemes, Equipaments	Inventari del Patrimoni Cultural de Sitges. Fitxa núm. 5.	BCIL Tipus IV Fitxa núm. 005 Conjunt núm. 5 AEA	BCIL NP3 Parcial i NP4 Ambiental Nivell 6 (AEA)	EA 14		
6	EA	AP/E	Mercat de Sitges	400430, 4565566	1889-1890.	Gaietà Buïgas Monravà (1851-1919), arq.	Plaça de l'Ajuntament, 11 - 12	Casc Antic-Centre	SU (sòl urbà) D. SISTEMA EQUIPAMENTS D.3. Equipament associatiu - cultural SE Sistemes, Equipaments	Inventari del Patrimoni Cultural de Sitges. Fitxa núm. 6. Inventari del Patrimoni Cultural Immobile. Núm. reg. 11923	BCIL Tipus III Fitxa núm. 006 Conjunt núm. 3 AEA	BCIL NP1 Integral Nivell 6 (AEA)	EA 14		
6-bis	EA	AP/E	Antic Mercat del Peix	400439, 4565565	Projecte, 1924. Construcció, 1927 - finals Maig, 1930.	Josep M. Martino Arroyo, Ajuntament de Sitges	Plaça de l'Ajuntament, 13	Casc Antic-Centre	SU (sòl urbà) D. SISTEMA EQUIPAMENTS D.3. Equipament associatiu - cultural SE Sistemes, Equipaments	Inventari del Patrimoni Cultural de Sitges. Fitxa núm. 6. Inventari del Patrimoni Cultural de Sitges. Fitxa núm. 6.	BCIL Tipus III Fitxa núm. 006 Conjunt núm. 3 AEA	BCIL NP3 Parcial Nivell 6 (AEA)	EA 14		
7	EA	AP/E	Biblioteca Santiago Rusiñol; Casa Miquel Utrillo	400459, 4565540	1915. Reforma 2013-2015.	Miquel Utrillo Morlius, eng.	Plaça de l'Ajuntament, 15	Casc Antic-Centre	SU (sòl urbà) D. SISTEMA EQUIPAMENTS D.3. Equipament associatiu - cultural SE Sistemes, Equipaments	Inventari del Patrimoni Cultural de Sitges. Fitxa núm. 7. Inventari del Patrimoni Cultural Immobile. Núm. reg. 11922	BCIL Tipus II Fitxa núm. 007 Conjunt núm. 2 AEA	BCIL NP1 Integral i NP4 Ambiental Nivell 6 (AEA)	EA 14		

QUADRE RESUM DELS BÉNS ARQUITECTÒNICS DEL PEC- 1991

NÚM ELEM.	CODI	CLASSIFICACIÓ	DENOMINACIÓ	UTM	ÈPOCA	AUTORIA	ADREÇA	INDRET	POUM SITGES 2006	INVENTARIS PREVIS	PROTECCIÓ EXISTENT PEPPAC	NIVELL DE PROTECCIÓ MODIF. PEPPAC	NÚM. PLÀNOL	PLÀNOL EMPLAÇAMENT	FOTOGRAFIA - 2012/2013
8	EA	AP/E	Casa Lola Anglada	400454, 4565533	XIX-XX. Rehabilitacions, 1989 i 2014.	Miquel Utrillo Morlius, eng.	Plaça de l'Ajuntament, 16	Casc Antic-Centre	SU (sòl urbà) D. SISTEMA EQUIPAMENTS D.3. Equipament associatiu - cultural SE Sistemes, Equipaments	Inventari del Patrimoni Cultural de Sitges. Fitxa núm. 8.	BCIL Tipus I Fitxa núm. 008 Conjunt núm. 2 AEA	BCIL NP1 Integral i NP4 Ambiental Nivell 6 (AEA)	EA 14		
9	EA	AP/E	Arxiu Històric Municipal; Maricel de Terra	400452, 4565519	1911- 1915	Miquel Utrillo Morlius, eng.	Plaça de l'Ajuntament, 17-18	Casc Antic-Centre	SU (sòl urbà) D. SISTEMA EQUIPAMENTS D.3. Equipament associatiu - cultural SE Sistemes, Equipaments	Inventari del Patrimoni Cultural de Sitges. Fitxa núm. 9. Inventari del Patrimoni Cultural Immobile. Núm. reg. 4473	BCIL Tipus I Fitxa núm. 009 Conjunt núm. 2 AEA	BCIL NP1 Integral i NP4 Ambiental Nivell 6 (AEA)	EA 14		
10	EA	ARUr/UM	Casa Rectoral	400434, 4565508	XIV-XV	Desconegut	Plaça de l'Ajuntament, 19-20	Casc Antic-Centre	SU (sòl urbà) D. SISTEMA EQUIPAMENTS D.3. Equipament associatiu - cultural SE Sistemes, Equipaments	Inventari del Patrimoni Cultural de Sitges. Fitxa núm. 10. Inventari del Patrimoni Cultural Immobile. Núm. reg. 11981	BCIL Tipus II Fitxa núm. 010 Conjunt núm. 2	BCIL NP2 Conservació NP4 Ambiental Nivell 6 (AEA)	EA 14		
11	EA	ARUr/UM	Casa del passeig de Vilafranca, 1	400069, 4565859		Desconegut	Passeig de Vilafranca, 1	Casc Antic-Centre	SU (sòl urbà) 9. NUCLI ANTIC 9b. Nucli Antic regulat pel PE del Patrimoni Arq. R1 Residencial, Nucli antic.	Inventari del Patrimoni Cultural de Sitges. Fitxa núm. 11.	BCIL Tipus IV Fitxa núm. 011	BCIL NP4 Ambiental	EA 14		
12	EA	ARUr/UM	Casa del passeig de Vilafranca, 3	400064, 4565865	1880	Desconegut	Passeig de Vilafranca, 3	Casc Antic-Centre	SU (sòl urbà) 9. NUCLI ANTIC 9b. Nucli Antic regulat pel PE del Patrimoni Arq. R1 Residencial, Nucli antic.	Inventari del Patrimoni Cultural de Sitges. Fitxa núm. 12.	BCIL Tipus IV Fitxa núm. 012	BCIL NP4 Ambiental	EA 14		
13	EA	ARUr/UM	Casa del passeig de Vilafranca, 5	400059, 4565867	1880	Manuel Ribas Piera, arq. (autor de la reforma i ampliació)	Passeig de Vilafranca, 5	Casc Antic-Centre	SU (sòl urbà) 9. NUCLI ANTIC 9b. Nucli Antic regulat pel PE del Patrimoni Arq. R1 Residencial, Nucli antic.	Inventari del Patrimoni Cultural de Sitges. Fitxa núm. 13.	BCIL Tipus IV Fitxa núm. 013 Conjunt núm. AEA	BCIL NP4 Ambiental Nivell 6 (AEA)	EA 14		
14	EA	ARUr/UM	Casa del carrer de l'Aigua, 3	400367, 4565643	XIX	Desconegut	Carrer de l'Aigua, 3	Casc Antic-Centre	SU (sòl urbà) 9. NUCLI ANTIC 9a. Nucli Antic regulat pel PE del Patrimoni Arq. R1 Residencial, Nucli antic.	Inventari del Patrimoni Cultural de Sitges. Fitxa núm. 14.	BCIL Tipus IV Fitxa núm. 014 Conjunt núm. 9 AEA	BCIL NP4 Ambiental Nivell 6 (AEA)	EA 14		
15	EA	ARUr/UM	Casa del carrer de l'Aigua, 9	400387, 4565638		Desconegut	Carrer de l'Aigua, 9	Casc Antic-Centre	SU (sòl urbà) 9. NUCLI ANTIC 9a. Nucli Antic regulat pel PE del Patrimoni Arq. R1 Residencial, Nucli antic.	Inventari del Patrimoni Cultural de Sitges. Fitxa núm. 15.	BCIL Tipus IV Fitxa núm. 015 Conjunt núm. 9 AEA	BCIL NP4 Ambiental Nivell 6 (AEA)	EA 14		

QUADRE RESUM DELS BÉNS ARQUITECTÒNICS DEL PEC- 1991

NÚM ELEM.	CODI	CLASSIFICACIÓ	DENOMINACIÓ	UTM	ÈPOCA	AUTORIA	ADREÇA	INDRET	POUM SITGES 2006	INVENTARIS PREVIS	PROTECCIÓ EXISTENT PEPPAC	NIVELL DE PROTECCIÓ MODIF. PEPPAC	NÚM. PLÀNOL	PLÀNOL EMPLAÇAMENT	FOTOGRAFIA - 2012/2013
16	EA	ARUr/UM	Casa del carrer de l'Aigua, 11	400397, 4565631	XVII-XIX. Reforma 2008.	Desconegut	Carrer de l'Aigua, 11	Casc Antic-Centre	SU (sòl urbà) 9. NUCLI ANTIC 9a. Nucli Antic regulat pel PE del Patrimoni Arq. R1 Residencial, Nucli antic.	Inventari del Patrimoni Cultural de Sitges. Fitxa núm. 16.	BCIL Tipus IV Fitxa núm. 016 Conjunt núm. 9 AEA	BCIL NP3 Parcial i NP4 Ambiental Nivell 6 (AEA)	EA 14		
17	EA	ARUr/UM	Casa del carrer de l'Aigua, 13	400404, 4565634	1854	Desconegut	Carrer de l'Aigua, 13	Casc Antic-Centre	SU (sòl urbà) 9. NUCLI ANTIC 9a. Nucli Antic regulat pel PE del Patrimoni Arq. R1 Residencial, Nucli antic.	Inventari del Patrimoni Cultural de Sitges. Fitxa núm. 17.	BCIL Tipus V Fitxa núm. 017 Conjunt núm. 9 AEA	BCIL NP3 Parcial i NP4 Ambiental Nivell 6 (AEA)	EA 14		
18	EA	ARUr/UM	Casa Antoni Almirall Selva	400415, 4565634	1883	Jaume Suñé Juncosa, mestre d'obres.	Carrer de l'Aigua, 15 - 17	Casc Antic-Centre	SU (sòl urbà) 9. NUCLI ANTIC 9a. Nucli Antic regulat pel PE del Patrimoni Arq. R1 Residencial, Nucli antic.	Inventari del Patrimoni Cultural de Sitges. Fitxa núm. 18.	BCIL Tipus IV Fitxa núm. 018 Conjunt núm. 9 AEA	BCIL NP4 Ambiental Nivell 6 (AEA)	EA 14		
19	EA	ARUr/UM	Casa del carrer de l'Aigua, 19 - 23	400419, 4565648	XIX. Enderroc 2006.	Desconegut	Carrer de l'Aigua, 19-23 ; Carrer d'Àngel Vidal, 40	Casc Antic-Centre	SU (sòl urbà) 9. NUCLI ANTIC 9a. Nucli Antic regulat pel PE del Patrimoni Arq. R1 Residencial, Nucli antic.	Inventari del Patrimoni Cultural de Sitges. Fitxa núm. 19.	BCIL Tipus V Fitxa núm. 019 Conjunt núm. 9 AEA	BCIL NP4 Ambiental NP5 Documental Nivell 6 (AEA)	EA 14		
20	EA	ARUr/UM	Casa del carrer de l'Aigua, 8	400385, 4565618	XX-XXI	Desconegut	Carrer de l'Aigua, 8 ; Carrer de Sant Domingo, 7	Casc Antic-Centre	SU (sòl urbà) 9. NUCLI ANTIC 9a. Nucli Antic regulat pel PE del Patrimoni Arq. R1 Residencial, Nucli antic.	Inventari del Patrimoni Cultural de Sitges. Fitxa núm. 20.	BCIL Tipus V Fitxa núm. 020 Conjunt núm. 7 AEA	BCIL NP4 Ambiental NP5 Documental Nivell 6 (AEA)	EA 14		
21	EA	ARUr/UM	Casa del carrer de l'Aigua, 10	400395, 4565617	1a. meitat S. XIX. reforma 2008.	Desconegut	Carrer de l'Aigua, 10 ; Carrer de Sant Domingo, 8	Casc Antic-Centre	SU (sòl urbà) D. SISTEMA EQUIPAMENTS D.O. Reserva d'equipament SE Sistemes, Equipaments	Inventari del Patrimoni Cultural de Sitges. Fitxa núm. 21.	BCIL Tipus V Fitxa núm. 021 Conjunt núm. 5 AEA	BCIL NP4 Ambiental Nivell 6 (AEA)	EA 14		
22	EA	ARUr/UM	Casa del carrer de l'Aigua, 18	400418, 4565616	XIX-XX	Desconegut	Carrer de l'Aigua, 18	Casc Antic-Centre	SU (sòl urbà) D. SISTEMA EQUIPAMENTS D.O. Reserva d'equipament SE Sistemes, Equipaments	Inventari del Patrimoni Cultural de Sitges. Fitxa núm. 22.	BCIL Tipus V Fitxa núm. 022 Conjunt núm. 5 AEA	BCIL NP4 Ambiental Nivell 6 (AEA)	EA 14		
23	EA	ARUr/UM	Casa Raventós	400425, 4565616	1823	Desconegut	Carrer de l'Aigua, 20	Casc Antic-Centre	SU (sòl urbà) D. SISTEMA EQUIPAMENTS D.O. Reserva d'equipament SE Sistemes, Equipaments	Inventari del Patrimoni Cultural de Sitges. Fitxa núm. 23.	BCIL Tipus IV Fitxa núm. 023 Conjunt núm. 5 AEA	BCIL NP3 Parcial i NP4 Ambiental Nivell 6 (AEA)	EA 14		

NÚM ELEM.	CODI	CLASSIFICACIÓ	DENOMINACIÓ	UTM	ÈPOCA	AUTORIA	ADREÇA	INDRET	POUM SITGES 2006	INVENTARIS PREVIS	PROTECCIÓ EXISTENT PEPPAC	NIVELL DE PROTECCIÓ MODIF. PEPPAC	NÚM. PLÀNOL	PLÀNOL EMPLAÇAMENT	FOTOGRAFIA - 2012/2013
24	EA	ARUr/UM	Casa del carrer de l'Aigua, 22	400425, 4565626	XIX-XX	Desconegut	Carrer de l'Aigua, 22	Casc Antic-Centre	SU (sòl urbà) D. SISTEMA EQUIPAMENTS D.O. Reserva d'equipament SE Sistemes, Equipaments	Inventari del Patrimoni Cultural de Sitges. Fitxa núm. 24.	BCIL Tipus V Fitxa núm. 024 Conjunt núm. 5 AEA	BCIL NP4 Ambiental Nivell 6 (AEA)	EA 14		
25	EA	ARUr/UM	Casa del carrer d'Àngel Vidal, 9	400293, 4565713	1a. meitat S. XIX	Desconegut	Carrer d'Àngel Vidal, 9	Casc Antic-Centre	SU (sòl urbà) 9. NUCLI ANTIC 9b. Nucli Antic regulat pel PE del Patrimoni Arq. R1 Residencial, Nucli antic.	Inventari del Patrimoni Cultural de Sitges. Fitxa núm. 25	BCIL Tipus IV Fitxa núm. 025	BCIL NP3 Parcial i NP4 Ambiental	EA 14		
26	EA	ARUr/UM	Cases aparellades del carrer d'Àngel Vidal, 25-27	400378, 4565678	final S. XIX	Desconegut	Carrer d'Àngel Vidal, 25 - 27	Casc Antic-Centre	SU (sòl urbà) 9. NUCLI ANTIC 9b. Nucli Antic regulat pel PE del Patrimoni Arq. R1 Residencial, Nucli antic.	Inventari del Patrimoni Cultural de Sitges. Fitxa núm. 26	BCIL Tipus IV Fitxa núm. 026	BCIL NP3 Parcial i NP4 Ambiental	EA 14		
27	EA	ARUr/UM	Casa Maria Bues de Catusús 1	400329, 4565681	1896	Salvador Viñals Sabaté, arq. (1847-1926)	Carrer d'Àngel Vidal, 22	Casc Antic-Centre	SU (sòl urbà) 9. NUCLI ANTIC 9b. Nucli Antic regulat pel PE del Patrimoni Arq. R1 Residencial, Nucli antic.	Inventari del Patrimoni Cultural de Sitges. Fitxa núm. 27	BCIL Tipus IV Fitxa núm. 027	BCIL NP3 Parcial i NP4 Ambiental	EA 14		
28	EA	ARUr/UM	Casa del carrer d'Àngel Vidal, 26	400343, 4565676	final s. XIX	Desconegut	Carrer d'Àngel Vidal, 26	Casc Antic-Centre	SU (sòl urbà) 9. NUCLI ANTIC 9a. i 9b. Nucli Antic regulat pel P.E.P. Arq. R1 Residencial, Nucli antic.	Inventari del Patrimoni Cultural de Sitges. Fitxa núm. 28	BCIL Tipus IV Fitxa núm. 028	BCIL NP3 Parcial i NP4 Ambiental	EA 14		
29	EA	ARUr/UM	Casa del carrer d'Artur Carbonell, 4	400086, 4565900	Inici S. XX	Desconegut	Carrer d'Artur Carbonell, 4	Casc Antic-Centre	SU (sòl urbà) 9. NUCLI ANTIC 9b. Nucli Antic regulat pel PE del Patrimoni Arq. R1 Residencial, Nucli antic.	Inventari del Patrimoni Cultural de Sitges. Fitxa núm. 29	BCIL Tipus IV Fitxa núm. 029	BCIL NP3 Parcial i NP4 Ambiental	EA 14		
30	EA	ARUr/UM	Cases Joan Duran i Gregori Mirabent; Les cases bessones	400097, 4565903	1916	Josep Graner Prat, mestre d'obres	Carrer d'Artur Carbonell, 6 - 8	Casc Antic-Centre	SU (sòl urbà) 9. NUCLI ANTIC 9b. Nucli Antic regulat pel PE del Patrimoni Arq. R1 Residencial, Nucli antic.	Inventari del Patrimoni Cultural de Sitges. Fitxa núm. 30. Inventari del Patrimoni Cultural Immoble. Núm. reg. 11965	BCIL Tipus IV Fitxa núm. 030	BCIL NP3 Parcial i NP4 Ambiental	EA 14		
31	EA	ARUr/UM	Casa del carrer de les Ànimes, 5	400407, 4565867	1r. QUART S. XX. Reformes 1999.	Desconegut	Carrer de les Ànimes, 5	Casc Antic-Centre	SU (sòl urbà) 9. NUCLI ANTIC 9b. Nucli Antic regulat pel PE del Patrimoni Arq. R1 Residencial, Nucli antic.	Inventari del Patrimoni Cultural de Sitges. Fitxa núm. 31	BCIL Tipus V Fitxa núm. 031	BCIL NP3 Parcial i NP4 Ambiental	EA 14		

QUADRE RESUM DELS BÉNS ARQUITECTÒNICS DEL PEC- 1991

NÚM ELEM.	CODI	CLASSIFICACIÓ	DENOMINACIÓ	UTM	ÈPOCA	AUTORIA	ADREÇA	INDRET	POUM SITGES 2006	INVENTARIS PREVIS	PROTECCIÓ EXISTENT PEPPAC	NIVELL DE PROTECCIÓ MODIF. PEPPAC	NÚM. PLÀNOL	PLÀNOL EMPLAÇAMENT	FOTOGRAFIA - 2012/2013
32	EA	ARUr/UM	Cases del carrer de les Ànimes, 7 - 9	400410, 4565877	Núm. 7 a partir 1850; Núm. 9 final S. XIX	Desconegut	Carrer de les Ànimes, 7, 9	Casc Antic-Centre	SU (sòl urbà) 9. NUCLI ANTIC 9b. Nucli Antic regulat pel PE del Patrimoni Arq. R1 Residencial, Nucli antic.	Inventari del Patrimoni Cultural de Sitges. Fitxa núm. 32	BCIL Tipus V Fitxa núm. 032	BCIL NP3 (núm 9) i NP4 (núm 7)	EA 14		
33	EA	ARUr/UM	Casa del carrer de les Ànimes, 15	400399, 4565906	1996	Desconegut	Carrer de les Ànimes, 15; Carrer de Sant Isidre, 7	Casc Antic-Centre	SU (sòl urbà) 9. NUCLI ANTIC 9b. Nucli Antic regulat pel PE del Patrimoni Arq. R1 Residencial, Nucli antic.	Inventari del Patrimoni Cultural de Sitges. Fitxa núm. 33	BCIL Tipus V Fitxa núm. 033	BCIL NP4 Ambiental	EA 14		
34	EA	ARUr/UM	Cases del carrer de les Ànimes, 12 - 16	400414, 4565898	final S. XVIII i segle XXI. Reforma i ampliació 2000 i 2005.	Desconegut	Carrer de les Ànimes, 12 - 16	Casc Antic-Centre	SU (sòl urbà) 9. NUCLI ANTIC 9b. Nucli Antic regulat pel PE del Patrimoni Arq. R1 Residencial, Nucli antic.	Inventari del Patrimoni Cultural de Sitges. Fitxa núm. 34	BCIL Tipus V Fitxa núm. 034	BCIL NP4 Ambiental	EA 14		
35	EA	ARUr/UM	Casa del carrer de les Ànimes, 18	400411, 4565910	S. XVIII i S. XIX	Desconegut	Carrer de les Ànimes, 18 ; Carrer de Sant Isidre, 5	Casc Antic-Centre	SU (sòl urbà) 9. NUCLI ANTIC 9b. Nucli Antic regulat pel PE del Patrimoni Arq. R1 Residencial, Nucli antic.	Inventari del Patrimoni Cultural de Sitges. Fitxa núm. 35	BCIL Tipus V Fitxa núm. 035	BCIL NP3 Parcial i NP4 Ambiental	EA 14		
36	EA	ARUr/UM	Casa del carrer de Barcelona, 15	400473, 4565638	2003	Desconegut	Carrer de Barcelona, 15; Carrer de Jafre, 2	Casc Antic-Centre	SU (sòl urbà) 9. NUCLI ANTIC 9b. Nucli Antic regulat pel PE del Patrimoni Arq. R1 Residencial, Nucli antic.		BCIL Tipus V Fitxa núm. 036	BCIL NP4 Ambiental	EA 14		
37	EA	ARUr/UM	Casa del carrer de Barcelona, 17	400473, 4565629	XIX-XX	Desconegut	Carrer de Barcelona, 17	Casc Antic-Centre	SU (sòl urbà) 9. NUCLI ANTIC 9b. Nucli Antic regulat pel PE del Patrimoni Arq. R1 Residencial, Nucli antic.	Inventari del Patrimoni Cultural de Sitges. Fitxa núm. 37	BCIL Tipus V Fitxa núm. 037	BCIL NP4 Ambiental	EA 14		
38	EA	ARUr/UM	Casa del carrer de Barcelona, 21	400482, 4565624	XIX-XX	Desconegut	Carrer de Barcelona, 21	Casc Antic-Centre	SU (sòl urbà) 9. NUCLI ANTIC 9b. Nucli Antic regulat pel PE del Patrimoni Arq. R1 Residencial, Nucli antic.	Inventari del Patrimoni Cultural de Sitges. Fitxa núm. 38	BCIL Tipus V Fitxa núm. 038	BCIL NP4 Ambiental	EA 14		
39	EA	ARUr/UM	Casa del carrer de Barcelona, 2	400436, 4565647	XIX-XX	Desconegut	Carrer de Barcelona, 2 ; Carrer de l'Aigua, 30	Casc Antic-Centre	SU (sòl urbà) D. SISTEMA EQUIPAMENTS D.0. Reserva d'equipament SE Sistemes, Equipaments	Inventari del Patrimoni Cultural de Sitges. Fitxa núm. 39	BCIL Tipus V Fitxa núm. 039 Conjunt núm. 5 AEA	BCIL NP3 Parcial i NP4 Ambiental Nivell 6 (AEA)	EA 14		

QUADRE RESUM DELS BÉNS ARQUITECTÒNICS DEL PEC- 1991

NÚM ELEM.	CODI	CLASSIFICACIÓ	DENOMINACIÓ	UTM	ÈPOCA	AUTORIA	ADREÇA	INDRET	POUM SITGES 2006	INVENTARIS PREVIS	PROTECCIÓ EXISTENT PEPPAC	NIVELL DE PROTECCIÓ MODIF. PEPPAC	NÚM. PLÀNOL	PLÀNOL EMPLAÇAMENT	FOTOGRAFIA - 2012/2013
40	EA	ARUr/UM	Casa del carrer de Barcelona, 4-6	400445, 4565641	XX. Reformes 2008.	Desconegut	Carrer de Barcelona, 4-6	Casc Antic-Centre	SU (sòl urbà) D. SISTEMA EQUIPAMENTS D.O. Reserva d'equipament SE Sistemes, Equipaments	Inventari del Patrimoni Cultural de Sitges. Fitxa núm. 40	BCIL Tipus V Fitxa núm. 040 Conjunt núm. 5 AEA	BCIL NP4 Ambiental Nivell 6 (AEA)	EA 14		
41	EA	ARUr/UM	Casa del carrer de Barcelona, 8-10	400453, 4565635	XIX-XX.	Desconegut	Carrer de Barcelona, 8, 10	Casc Antic-Centre	SU (sòl urbà) D. SISTEMA EQUIPAMENTS D.O. Reserva d'equipament SE Sistemes, Equipaments	Inventari del Patrimoni Cultural de Sitges. Fitxa núm. 41	BCIL Tipus IV o V Fitxa núm. 041 Conjunt núm. 5 AEA	BCIL NP4 Ambiental Nivell 6 (AEA)	EA 14		
42	EA	ARUr/UM	Casa del carrer de Barcelona, 12	400461, 4565626	Entorn de 1900. Reformes 2004.	Desconegut	Carrer de Barcelona, 12	Casc Antic-Centre	SU (sòl urbà) D. SISTEMA EQUIPAMENTS D.O. Reserva d'equipament SE Sistemes, Equipaments	Inventari del Patrimoni Cultural de Sitges. Fitxa núm. 42	BCIL Tipus IV Fitxa núm. 042 Conjunt núm. 5 AEA	BCIL NP4 Ambiental Nivell 6 (AEA)	EA 14		
43	EA	ARUr/UM	Casa del carrer de Barcelona, 16	400471, 4565623	XIX-XX. Reformes 2011.	Desconegut	Carrer de Barcelona, 16	Casc Antic-Centre	SU (sòl urbà) D. SISTEMA EQUIPAMENTS D.O. Reserva d'equipament SE Sistemes, Equipaments	Inventari del Patrimoni Cultural de Sitges. Fitxa núm. 43	BCIL Tipus V Fitxa núm. 043 Conjunt núm. 5 AEA	BCIL NP4 Ambiental Nivell 6 (AEA)	EA 14		
44	EA	ARUr/UM	Casa del carrer de Barcelona, 18	400476, 4565616	XIX-XX	Desconegut	Carrer de Barcelona, 18 M	Casc Antic-Centre	SU (sòl urbà) D. SISTEMA EQUIPAMENTS D.O. Reserva d'equipament SE Sistemes, Equipaments	Inventari del Patrimoni Cultural de Sitges. Fitxa núm. 44	BCIL Tipus V Fitxa núm. 044 Conjunt núm. 5 AEA	BCIL NP4 Ambiental Nivell 6 (AEA)	EA 14		
45	EA	ARUr/UM	Casa del carrer de Barcelona, 22	400487, 4565612	XIX-XX	Desconegut	Carrer de Barcelona, 22	Casc Antic-Centre	SU (sòl urbà) D. SISTEMA EQUIPAMENTS D.O. Reserva d'equipament SE Sistemes, Equipaments	Inventari del Patrimoni Cultural de Sitges. Fitxa núm. 45	BCIL Tipus V Fitxa núm. 045 Conjunt núm. 5	BCIL NP4 Ambiental Nivell 6 (AEA)	EA 14		
46	EA	ARUr/UM	Casa del carrer de Bonaire, 3	400106, 4565666	final S. XIX. Reformes 1999.	Desconegut	Carrer de Bonaire, 3	Casc Antic-Centre	SU (sòl urbà) 9. NUCLI ANTIC 9b. Nucli Antic regulat pel PE del Patrimoni Arq. R1 Residencial, Nucli antic.	Inventari del Patrimoni Cultural de Sitges. Fitxa núm. 46	BCIL Tipus IV Fitxa núm. 046	BCIL NP3 Parcial i NP4 Ambiental	EA 14		
47	EA	ARUr/UM	Casa del carrer de Bonaire, 5	400108, 4565662	XIX-XX	Desconegut	Carrer de Bonaire, 5	Casc Antic-Centre	SU (sòl urbà) 9. NUCLI ANTIC 9b. Nucli Antic regulat pel PE del Patrimoni Arq. R1 Residencial, Nucli antic.	Inventari del Patrimoni Cultural de Sitges. Fitxa núm. 47	BCIL Tipus IV Fitxa núm. 047	BCIL NP3 Parcial i NP4 Ambiental	EA 14		

QUADRE RESUM DELS BÉNS ARQUITECTÒNICS DEL PEC- 1991

NÚM ELEM.	CODI	CLASSIFICACIÓ	DENOMINACIÓ	UTM	ÈPOCA	AUTORIA	ADREÇA	INDRET	POUM SITGES 2006	INVENTARIS PREVIS	PROTECCIÓ EXISTENT PEPPAC	NIVELL DE PROTECCIÓ MODIF. PEPPAC	NÚM. PLÀNOL	PLÀNOL EMPLAÇAMENT	FOTOGRAFIA - 2012/2013
48	EA	ARUr/UM	Casa Maria Bues de Catusús 2	400110, 4565656	1897. Reformes 2000 - 2002.	Salvador Viñals Sabaté, arq. (1847-1926)	Carrer de Bonaire, 7	Casc Antic-Centre	SU (sòl urbà) 9. NUCLI ANTIC 9b. Nucli Antic regulat pel PE del Patrimoni Arq. R1 Residencial, Nucli antic.	Inventari del Patrimoni Cultural de Sitges. Fitxa núm. 48	BCIL Tipus IV Fitxa núm. 048	BCIL NP3 Parcial i NP4 Ambiental	EA 14		
49	EA	ARUr/UM	Casa del carrer de Bonaire, 9 - 11	400119, 4565649	Inici S. XIX. Reforma S. XX.	Desconegut	Carrer de Bonaire, 9 - 11	Casc Antic-Centre	SU (sòl urbà) 9. NUCLI ANTIC 9b. Nucli Antic regulat pel PE del Patrimoni Arq. R1 Residencial, Nucli antic.	Inventari del Patrimoni Cultural de Sitges. Fitxa núm. 49	BCIL Tipus IV Fitxa núm. 049	BCIL NP4 Ambiental	EA 14		
50	EA	ARUr/UM	Casa del carrer de Bonaire, 23	400127, 4565598	1860, 1929, 1980	Desconegut	Carrer de Bonaire, 23 M	Casc Antic-Centre	SU (sòl urbà) 9. NUCLI ANTIC 9b. Nucli Antic regulat pel PE del Patrimoni Arq. R1 Residencial, Nucli antic.	Inventari del Patrimoni Cultural de Sitges. Fitxa núm. 50	BCIL Tipus IV Fitxa núm. 050	BCIL NP3 Parcial i NP4 Ambiental	EA 14		
51	EA	ARUr/UM	Casa Vidal	400126, 4565593	1854	Pau Taxes (atrib.)	Carrer de Bonaire, 25	Casc Antic-Centre	SU (sòl urbà) 9. NUCLI ANTIC 9b. Nucli Antic regulat pel PE del Patrimoni Arq. R1 Residencial, Nucli antic.	Inventari del Patrimoni Cultural de Sitges. Fitxa núm. 51	BCIL Tipus IV Fitxa núm. 051	BCIL NP3 Parcial i NP4 Ambiental	EA 14		
52	EA	ARUr/UM	Casa Gertrudis Marcer	400122, 4565582	Reforma façana 1920	Josep M. Martino Arroyo, arq. (1881-1957). Autor façana.	Carrer de Bonaire, 29	Casc Antic-Centre	SU (sòl urbà) 9. NUCLI ANTIC 9b. Nucli Antic regulat pel PE del Patrimoni Arq. R1 Residencial, Nucli antic.	Inventari del Patrimoni Cultural de Sitges. Fitxa núm. 52	BCIL Tipus IV Fitxa núm. 052	BCIL NP3 Parcial i NP4 Ambiental	EA 14		
53	EA	ARUr/UM	Casa Rafael Pedrol Ventura	400129, 4565567	Projecte 1892	Josep Salvany Juncosa, mestre d'obres	Carrer de Bonaire, 35	Casc Antic-Centre	SU (sòl urbà) 9. NUCLI ANTIC 9b. Nucli Antic regulat pel PE del Patrimoni Arq. R1 Residencial, Nucli antic.	Inventari del Patrimoni Cultural de Sitges. Fitxa núm. 53	BCIL Tipus IV Fitxa núm. 053	BCIL NP3 Parcial i NP4 Ambiental	EA 14		
54	EA	ARUr/UM	Casa Bonaventura Robert i Galceran	400093, 4565652	final S. XIX	Desconegut	Carrer de Bonaire, 10	Casc Antic-Centre	SU (sòl urbà) 9. NUCLI ANTIC 9c. Nucli Antic regulat pel PE del Patrimoni Arq. R1 Residencial, Nucli antic.	Inventari del Patrimoni Cultural de Sitges. Fitxa núm. 54	BCIL Tipus IV Fitxa núm. 054	BCIL NP3 Parcial i NP4 Ambiental	EA 14		
55	EA	ARUr/UM	Casa Josep Jacas	400100, 4565598	final S. XIX	Francesc Cros Massó (1793-1869)	Carrer de Bonaire, 24	Casc Antic-Centre	SU (sòl urbà) 9. NUCLI ANTIC 9b. Nucli Antic regulat pel PE del Patrimoni Arq. R1 Residencial, Nucli antic.	Inventari del Patrimoni Cultural de Sitges. Fitxa núm. 55	BCIL Tipus IV Fitxa núm. 055	BCIL NP3 Parcial i NP4 Ambiental	EA 14		

QUADRE RESUM DELS BÉNS ARQUITECTÒNICS DEL PEC- 1991

NÚM ELEM.	CODI	CLASSIFICACIÓ	DENOMINACIÓ	UTM	ÈPOCA	AUTORIA	ADREÇA	INDRET	POUM SITGES 2006	INVENTARIS PREVIS	PROTECCIÓ EXISTENT PEPPAC	NIVELL DE PROTECCIÓ MODIF. PEPPAC	NÚM. PLÀNOL	PLÀNOL EMPLAÇAMENT	FOTOGRAFIA - 2012/2013
56	EA	ARUr/UM	Casa Francesc Julià Palmeta; Hostal Lido	400104, 4565592	1862	Desconegut	Carrer de Bonaire, 26	Casc Antic-Centre	SU (sòl urbà) 9. NUCLI ANTIC 9b. Nucli Antic regulat pel PE del Patrimoni Arq. R1 Residencial, Nucli antic.	Inventari del Patrimoni Cultural de Sitges. Fitxa núm. 56	BCIL Tipus IV Fitxa núm. 056	BCIL NP3 Parcial i NP4 Ambiental	EA 14		
57	EA	ARUr/UM	Casa Mitjans	400111, 4565587	1854	Desconegut	Carrer de Bonaire, 28	Casc Antic-Centre	SU (sòl urbà) 9. NUCLI ANTIC 9b. Nucli Antic regulat pel PE del Patrimoni Arq. R1 Residencial, Nucli antic.	Inventari del Patrimoni Cultural de Sitges. Fitxa núm. 57	BCIL Tipus IV Fitxa núm. 057	BCIL NP3 Parcial i NP4 Ambiental	EA 14		
58	EA	ARUr/UM	Casa Sariol	400112, 4565581	1855	Desconegut	Carrer de Bonaire, 30	Casc Antic-Centre	SU (sòl urbà) 9. NUCLI ANTIC 9b. Nucli Antic regulat pel PE del Patrimoni Arq. R1 Residencial, Nucli antic.	Inventari del Patrimoni Cultural de Sitges. Fitxa núm. 58	BCIL Tipus IV Fitxa núm. 058	BCIL NP3 Parcial i NP4 Ambiental	EA 14		
59	EA	ARUr/UM	Casa Agustí Mestre	400111, 4565568	1923	Gaietà Cabañas Marfà, arq.	Carrer de Bonaire, 34	Casc Antic-Centre	SU (sòl urbà) 9. NUCLI ANTIC 9b. Nucli Antic regulat pel PE del Patrimoni Arq. R1 Residencial, Nucli antic.	Inventari del Patrimoni Cultural de Sitges. Fitxa núm. 59	BCIL Tipus II Fitxa núm. 059	BCIL NP2 Conservació NP4 Ambiental	EA 14		
60	EA	ARUr/UM	Casa del carrer d'en Bosc, 1	400469, 4565578	Segle XX	Desconegut	Carrer d'en Bosc, 1 ; Carrer de la Davallada, 11	Casc Antic-Centre	SU (sòl urbà) 9. NUCLI ANTIC 9a. Nucli Antic regulat pel PE del Patrimoni Arq. R1 Residencial, Nucli antic.	Inventari del Patrimoni Cultural de Sitges. Fitxa núm. 60 Inventari del Patrimoni Cultural Immobile. Núm. reg. 11952	BCIL Tipus II Fitxa núm. 060 Conjunt núm. 3	BCIL NP2 Conservació NP4 Ambiental Nivell 6 (AEA)	EA 14		
61	EA	ARUr/UM	Casa del carrer d'en Bosc, 5 - 7	400458, 4565584	1940. Reformes interiors 2015-2016	Desconegut	Carrer d'en Bosc, 5 - 7	Casc Antic-Centre	SU (sòl urbà) 9. NUCLI ANTIC 9a. Nucli Antic regulat pel PE del Patrimoni Arq. R1 Residencial, Nucli antic.	Inventari del Patrimoni Cultural de Sitges. Fitxa núm. 61 Inventari del Patrimoni Cultural Immobile. Núm. reg. 11952	BCIL Tipus IV Fitxa núm. 061 Conjunt núm. 3	BCIL NP3 Parcial i NP4 Ambiental Nivell 6 (AEA)	EA 14		
62	EA	ARUr/UM	Casa del carrer d'en Bosc, 9	400446, 4565572	Final S. XIX	Desconegut	Carrer d'en Bosc, 9	Casc Antic-Centre	SU (sòl urbà) 9. NUCLI ANTIC 9a. Nucli Antic regulat pel PE del Patrimoni Arq. R1 Residencial, Nucli antic.	Inventari del Patrimoni Cultural Immobile. Núm. reg. 11952	BCIL Tipus IV Fitxa núm. 062 Conjunt núm. 3	BCIL NP3 Parcial i NP4 Ambiental Nivell 6 (AEA)	EA 14		
63	EA	ARUr/UM	Casa del carrer d'en Bosc, 4	400471, 4565587	S. XVI	Desconegut	Carrer d'en Bosc, 4	Casc Antic-Centre	SU (sòl urbà) D. SISTEMA EQUIPAMENTS D.O. Reserva d'equipament SE Sistemes, Equipaments	Inventari del Patrimoni Cultural de Sitges. Fitxa núm. 63 Inventari del Patrimoni Cultural Immobile. Núm. reg. 11952	BCIL Tipus IV Fitxa núm. 063 Conjunt núm. 5	BCIL NP2 Conservació NP4 Ambiental Nivell 6 (AEA)	EA 14		

QUADRE RESUM DELS BÉNS ARQUITECTÒNICS DEL PEC- 1991

NÚM ELEM.	CODI	CLASSIFICACIÓ	DENOMINACIÓ	UTM	ÈPOCA	AUTORIA	ADREÇA	INDRET	POUM SITGES 2006	INVENTARIS PREVIS	PROTECCIÓ EXISTENT PEPPAC	NIVELL DE PROTECCIÓ MODIF. PEPPAC	NÚM. PLÀNOL	PLÀNOL EMPLAÇAMENT	FOTOGRAFIA - 2012/2013
64	EA	AP/E	Casa del carrer d'en Bosc, 6-8; Estudi Vidal	400464, 4565591	S. XVI-XIX	Desconegut	Carrer d'en Bosc, 6 - 8	Casc Antic-Centre	SU (sòl urbà) D. SISTEMA EQUIPAMENTS D.O. Reserva d'equipament SE Sistemes, Equipaments	Inventari del Patrimoni Cultural de Sitges. Fitxa núm. 64 Inventari del Patrimoni Cultural Immobile. Núm. reg. 11952	BCIL Tipus IV Fitxa núm. 064 Conjunt núm. 5	BCIL NP1 Integral NP4 Ambiental Nivell 6 (AEA)	EA 14		
65	EA	AP/E	Palau del Rei Moro	400444, 4565599	XIII / XIV - XIX	Desconegut	Carrer d'en Bosc, 10 - 12	Casc Antic-Centre	SU (sòl urbà) D. SISTEMA EQUIPAMENTS D.O. Reserva d'equipament SE Sistemes, Equipaments	Inventari del Patrimoni Cultural de Sitges. Fitxa núm. 65. Inventari del Patrimoni Cultural Immobile. Núm. Reg. 11978 i 11952	BCIL Tipus IV Fitxa núm. 065 Conjunt núm. 5	BCIL NP1 Integral i NP4 Ambiental Nivell 6 (AEA)	EA 14		
66	EA	ARUr/UM	Casa del carrer d'en Bosc, 14	400444, 4565584	S. XVII-XIX	Desconegut	Carrer d'en Bosc, 14	Casc Antic-Centre	SU (sòl urbà) D. SISTEMA EQUIPAMENTS D.O. Reserva d'equipament SE Sistemes, Equipaments	Inventari del Patrimoni Cultural de Sitges. Fitxa núm. 66 Inventari del Patrimoni Cultural Immobile. Núm. Reg. 11952	BCIL Tipus IV Fitxa núm. 066 Conjunt núm. 5	BCIL NP3 Parcial i NP4 Ambiental Nivell 6 (AEA)	EA 14		
67	EA	ARUr/UM	Casa del carrer d'en Bosc, 16	400439, 4565585	S. XVI-XX	Desconegut.	Carrer d'en Bosc, 16	Casc Antic-Centre	SU (sòl urbà) D. SISTEMA EQUIPAMENTS D.O. Reserva d'equipament SE Sistemes, Equipaments	Inventari del Patrimoni Cultural de Sitges. Fitxa núm. 67 Inventari del Patrimoni Cultural Immobile. Núm. reg. 11952	BCIL Tipus IV Fitxa núm. 067 Conjunt núm. 5	BCIL NP3 Parcial i NP4 Ambiental Nivell 6 (AEA)	EA 14		
68	EA	ARUr/UM	Casa del carrer d'en Bosc, 18	400433, 4565585		Desconegut	Carrer d'en Bosc, 18	Casc Antic-Centre	SU (sòl urbà) D. SISTEMA EQUIPAMENTS D.O. Reserva d'equipament SE Sistemes, Equipaments	Inventari del Patrimoni Cultural de Sitges. Fitxa núm. 68 Inventari del Patrimoni Cultural Immobile. Núm. reg. 11952	BCIL Tipus V Fitxa núm. 068 Conjunt núm. 5	BCIL NP2 Conservació NP4 Ambiental Nivell 6 (AEA)	EA 14		
69	EA	ARUr/UM	Casa Felicià Ferret Serret	400320, 4565626	1927. Reformes 2005.Rehabilitació integral 2009	Josep M. Martino Arroyo, arqu. (1881-1957). Autor façana	Carrer de la Carreta, 5	Casc Antic-Centre	SU (sòl urbà) 9. NUCLI ANTIC 9a. Nucli Antic regulat pel PE del Patrimoni Arq. R1 Residencial, Nucli antic.	Inventari del Patrimoni Cultural de Sitges. Fitxa núm. 69 Inventari del Patrimoni Cultural Immobile. Núm. reg. 11953	BCIL Tipus IV Fitxa núm. 069 Conjunt núm. 8	BCIL NP3 Parcial i NP4 Ambiental Nivell 6 (AEA)	EA 14		
70	EA	ARUr/UM	Casa del carrer de la Carreta, 7	400309, 4565616	S. XVI. Reformes 2004.	Desconegut	Carrer de la Carreta, 7	Casc Antic-Centre	SU (sòl urbà) 9. NUCLI ANTIC 9a. Nucli Antic regulat pel PE del Patrimoni Arq. R1 Residencial, Nucli antic.	Inventari del Patrimoni Cultural de Sitges. Fitxa núm. 70 Inventari del Patrimoni Cultural Immobile. Núm. reg. 11953.	BCIL Tipus IV Fitxa núm. 070 Conjunt núm. 8	BCIL NP3 Parcial i NP4 Ambiental Nivell 6 (AEA)	EA 14		
71	EA	ARUr/UM	Casa del carrer de la Carreta, 9	400309, 4565607	XVII-XIX. Reformes 2007.	Desconegut	Carrer de la Carreta, 9	Casc Antic-Centre	SU (sòl urbà) 9. NUCLI ANTIC 9a. Nucli Antic regulat pel PE del Patrimoni Arq. R1 Residencial, Nucli antic.	Inventari del Patrimoni Cultural de Sitges. Fitxa núm. 71 Inventari del Patrimoni Cultural Immobile. Núm. reg. 11953.	BCIL Tipus V Fitxa núm. 071 Conjunt núm. 8	BCIL NP4 Ambiental Nivell 6 (AEA)	EA 14		

QUADRE RESUM DELS BÉNS ARQUITECTÒNICS DEL PEC- 1991

NÚM ELEM.	CODI	CLASSIFICACIÓ	DENOMINACIÓ	UTM	ÈPOCA	AUTORIA	ADREÇA	INDRET	POUM SITGES 2006	INVENTARIS PREVIS	PROTECCIÓ EXISTENT PEPPAC	NIVELL DE PROTECCIÓ MODIF. PEPPAC	NÚM. PLÀNOL	PLÀNOL EMPLAÇAMENT	FOTOGRAFIA - 2012/2013
72	EA	ARUr/UM	Casa del carrer de la Carreta, 11	400299, 4565607	XVIII - XX	Desconegut	Carrer de la Carreta, 11	Casc Antic-Centre	SU (sòl urbà) 9. NUCLI ANTIC 9a. Nucli Antic regulat pel PE del Patrimoni Arq. R1 Residencial, Nucli antic.	Inventari del Patrimoni Cultural de Sitges. Fitxa núm. 72 Inventari del Patrimoni Cultural Immobile. Núm. reg. 11953.	BCIL Tipus IV Fitxa núm. 072 Conjunt núm. 8	BCIL NP3 Parcial i NP4 Ambiental Nivell 6 (AEA)	EA 14		
73	EA	ARUr/UM	Casa del carrer de la Carreta, 13	400301, 4565601	XVIII. Reformes 2009.	Desconegut	Carrer de la Carreta, 13	Casc Antic-Centre	SU (sòl urbà) 9. NUCLI ANTIC 9a. Nucli Antic regulat pel PE del Patrimoni Arq. R1 Residencial, Nucli antic.	Inventari del Patrimoni Cultural de Sitges. Fitxa núm. 73 Inventari del Patrimoni Cultural Immobile. Núm. reg. 11953.	BCIL Tipus V Fitxa núm. 073 Conjunt núm. 8	BCIL NP3 Parcial i NP4 Ambiental Nivell 6 (AEA)	EA 14		
74	EA	ARUr/UM	Casa del carrer de la Carreta, 15	400293, 4565598	XIX - XX	Desconegut	Carrer de la Carreta, 15	Casc Antic-Centre	SU (sòl urbà) 9. NUCLI ANTIC 9a. Nucli Antic regulat pel PE del Patrimoni Arq. R1 Residencial, Nucli antic.	Inventari del Patrimoni Cultural de Sitges. Fitxa núm. 74 Inventari del Patrimoni Cultural Immobile. Núm. reg. 11953.	BCIL Tipus V Fitxa núm. 074 Conjunt núm. 8	BCIL NP4 Ambiental Nivell 6 (AEA)	EA 14		
75	EA	ARUr/UM	Casa del carrer de la Carreta, 17	400298, 4565590	XIX	Desconegut	Carrer de la Carreta, 17	Casc Antic-Centre	SU (sòl urbà) 9. NUCLI ANTIC 9a. Nucli Antic regulat pel PE del Patrimoni Arq. R1 Residencial, Nucli antic.	Inventari del Patrimoni Cultural de Sitges. Fitxa núm. 75 Inventari del Patrimoni Cultural Immobile. Núm. reg. 11953	BCIL Tipus V Fitxa núm. 075 Conjunt núm. 8	BCIL NP4 Ambiental Nivell 6 (AEA)	EA 14		
76	EA	ARUr/UM	Casa del carrer de la Carreta, 19	400292, 4565590	XIX	Desconegut	Carrer de la Carreta, 19	Casc Antic-Centre	SU (sòl urbà) 9. NUCLI ANTIC 9a. Nucli Antic regulat pel PE del Patrimoni Arq. R1 Residencial, Nucli antic.	Inventari del Patrimoni Cultural de Sitges. Fitxa núm. 76 Inventari del Patrimoni Cultural Immobile. Núm. reg. 11953.	BCIL Tipus IV Fitxa núm. 076 Conjunt núm. 8	BCIL NP3 Parcial i NP4 Ambiental Nivell 6 (AEA)	EA 14		
77	EA	ARUr/UM	Casa del carrer de la Carreta, 21	400297, 4565581	XVIII	Desconegut	Carrer de la Carreta, 21	Casc Antic-Centre	SU (sòl urbà) 9. NUCLI ANTIC 9a. Nucli Antic regulat pel PE del Patrimoni Arq. R1 Residencial, Nucli antic.	Inventari del Patrimoni Cultural de Sitges. Fitxa núm. 77 Inventari del Patrimoni Cultural Immobile. Núm. reg. 11953.	BCIL Tipus V Fitxa núm. 077 Conjunt núm. 8	BCIL NP3 Parcial i NP4 Ambiental Nivell 6 (AEA)	EA 14		
78	EA	ARUr/UM	Casa del carrer de la Carreta, 29	400285, 4565560	Enderroc i obra nova 2002.	Desconegut	Carrer de la Carreta, 29	Casc Antic-Centre	SU (sòl urbà) 9. NUCLI ANTIC 9a. Nucli Antic regulat pel PE del Patrimoni Arq. R1 Residencial, Nucli antic.	Inventari del Patrimoni Cultural de Sitges. Fitxa núm. 78 Inventari del Patrimoni Cultural Immobile. Núm. reg. 11953.	BCIL Tipus V Fitxa núm. 078 Conjunt núm. 8	BCIL NP4 Ambiental Nivell 6 (AEA)	EA 14		
79	EA	ARUr/UM	Casa del carrer de la Carreta, 31	400282, 4565557	XVIII	Desconegut	Carrer de la Carreta, 31	Casc Antic-Centre	SU (sòl urbà) 9. NUCLI ANTIC 9a. Nucli Antic regulat pel PE del Patrimoni Arq. R1 Residencial, Nucli antic.	Inventari del Patrimoni Cultural de Sitges. Fitxa núm. 79 Inventari del Patrimoni Cultural Immobile. Núm. reg. 11953.	BCIL Tipus V Fitxa núm. 079 Conjunt núm. 8	BCIL NP4 Ambiental Nivell 6 (AEA)	EA 14		

QUADRE RESUM DELS BÉNS ARQUITECTÒNICS DEL PEC- 1991

NÚM ELEM.	CODI	CLASSIFICACIÓ	DENOMINACIÓ	UTM	ÈPOCA	AUTORIA	ADREÇA	INDRET	POUM SITGES 2006	INVENTARIS PREVIS	PROTECCIÓ EXISTENT PEPPAC	NIVELL DE PROTECCIÓ MODIF. PEPPAC	NÚM. PLÀNOL	PLÀNOL EMPLAÇAMENT	FOTOGRAFIA - 2012/2013
80	EA	ARUr/UM	Casa del carrer de la Carreta, 33	400282, 4565551	XVIII	Desconegut	Carrer de la Carreta, 33	Casc Antic-Centre	SU (sòl urbà) 9. NUCLI ANTIC 9a. Nucli Antic regulat pel PE del Patrimoni Arq. R1 Residencial, Nucli antic.	Inventari del Patrimoni Cultural de Sitges. Fitxa núm. 80 Inventari del Patrimoni Cultural Immobile. Núm. reg. 11953	BCIL Tipus V Fitxa núm. 080 Conjunt núm. 8	BCIL NP4 Ambiental Nivell 6 (AEA)	EA 14		
81	EA	ARUr/UM	Casa del carrer de la Carreta, 35	400276, 4565551	XIX-XX. Reformes 1999.	Desconegut	Carrer de la Carreta, 35	Casc Antic-Centre	SU (sòl urbà) 9. NUCLI ANTIC 9a. Nucli Antic regulat pel PE del Patrimoni Arq. R1 Residencial, Nucli antic.	Inventari del Patrimoni Cultural de Sitges. Fitxa núm. 81 Inventari del Patrimoni Cultural Immobile. Núm. reg. 11953.	BCIL Tipus V Fitxa núm. 081 Conjunt núm. 8	BCIL NP4 Ambiental Nivell 6 (AEA)	EA 14		
82	EA	ARUr/UM	Casa del carrer de la Carreta, 37	400274, 4565546	XIX	Desconegut	Carrer de la Carreta, 37	Casc Antic-Centre	SU (sòl urbà) 9. NUCLI ANTIC 9a. Nucli Antic regulat pel PE del Patrimoni Arq. R1 Residencial, Nucli antic.	Inventari del Patrimoni Cultural de Sitges. Fitxa núm. 82 Inventari del Patrimoni Cultural Immobile. Núm. reg. 11953.	BCIL Tipus V Fitxa núm. 082 Conjunt núm. 8	BCIL NP4 Ambiental Nivell 6 (AEA)	EA 14		
83	EA	ARUr/UM	Casa del carrer de la Carreta, 39	400273, 4565539	XIX-XX	Desconegut	Carrer de la Carreta, 39	Casc Antic-Centre	SU (sòl urbà) 9. NUCLI ANTIC 9a. Nucli Antic regulat pel PE del Patrimoni Arq. R1 Residencial, Nucli antic.	Inventari del Patrimoni Cultural de Sitges. Fitxa núm. 83 Inventari del Patrimoni Cultural Immobile. Núm. reg. 11953.	BCIL Tipus V Fitxa núm. 083 Conjunt núm. 8	BCIL NP4 Ambiental Nivell 6 (AEA)	EA 14		
84	EA	ARUr/UM	Casa del carrer de la Carreta, 6	400310, 4565637	XIX. Enderroc i obra nova 2007-08.	Desconegut	Carrer de la Carreta, 6	Casc Antic-Centre	SU (sòl urbà) 9. NUCLI ANTIC 9a. Nucli Antic regulat pel PE del Patrimoni Arq. R1 Residencial, Nucli antic.	Inventari del Patrimoni Cultural de Sitges. Fitxa núm. 84 Inventari del Patrimoni Cultural Immobile. Núm. reg. 11953.	BCIL Tipus V Fitxa núm. 084 Conjunt núm. 10	BCIL NP4 Ambiental	EA 14		
85	EA	ARUr/UM	Casa del carrer de la Carreta, 8	400304, 4565631	XVIII	Desconegut	Carrer de la Carreta, 8	Casc Antic-Centre	SU (sòl urbà) 9. NUCLI ANTIC 9a. Nucli Antic regulat pel PE del Patrimoni Arq. R1 Residencial, Nucli antic.	Inventari del Patrimoni Cultural de Sitges. Fitxa núm. 85 Inventari del Patrimoni Cultural Immobile. Núm. reg. 11953	BCIL Tipus V Fitxa núm. 085 Conjunt núm. 10	BCIL NP4 Ambiental	EA 14		
86	EA	ARUr/UM	Casa del carrer de la Carreta, 10	400300, 4565624	XVII-XIX	Desconegut	Carrer de la Carreta, 10	Casc Antic-Centre	SU (sòl urbà) 9. NUCLI ANTIC 9a. Nucli Antic regulat pel PE del Patrimoni Arq. R1 Residencial, Nucli antic.	Inventari del Patrimoni Cultural de Sitges. Fitxa núm. 86 Inventari del Patrimoni Cultural Immobile. Núm. reg. 11953	BCIL Tipus IV Fitxa núm. 086 Conjunt núm. 10	BCIL NP3 Parcial i NP4 Ambiental	EA 14		
87	EA	ARUr/UM	Casa del carrer de la Carreta, 12	400294, 4565618	XIX-XX. Enderroc i obra nova 2001- 05.	Desconegut	Carrer de la Carreta, 12	Casc Antic-Centre	SU (sòl urbà) 9. NUCLI ANTIC 9a. Nucli Antic regulat pel PE del Patrimoni Arq. R1 Residencial, Nucli antic.	Inventari del Patrimoni Cultural de Sitges. Fitxa núm. 87 Inventari del Patrimoni Cultural Immobile. Núm. reg. 11953	BCIL Tipus V Fitxa núm. 087 Conjunt núm. 10	BCIL NP4 Ambiental	EA 14		

QUADRE RESUM DELS BÉNS ARQUITECTÒNICS DEL PEC- 1991

NÚM ELEM.	CODI	CLASSIFICACIÓ	DENOMINACIÓ	UTM	ÈPOCA	AUTORIA	ADREÇA	INDRET	POUM SITGES 2006	INVENTARIS PREVIS	PROTECCIÓ EXISTENT PEPPAC	NIVELL DE PROTECCIÓ MODIF. PEPPAC	NÚM. PLÀNOL	PLÀNOL EMPLAÇAMENT	FOTOGRAFIA - 2012/2013
88	EA	ARUr/UM	Casa del carrer de la Carreta, 14	400292, 4565616	XIX	Desconegut	Carrer de la Carreta, 14	Casc Antic-Centre	SU (sòl urbà) 9. NUCLI ANTIC 9a. Nucli Antic regulat pel PE del Patrimoni Arq. R1 Residencial, Nucli antic.	Inventari del Patrimoni Cultural de Sitges. Fitxa núm. 88 Inventari del Patrimoni Cultural Immobile. Núm. reg. 11953	BCIL Tipus V Fitxa núm. 088 Conjunt núm. 10	BCIL NP4 Ambiental	EA 14		
89	EA	ARUr/UM	Casa del carrer de la Carreta, 16	400286, 4565603	XIX	Desconegut	Carrer de la Carreta, 16	Casc Antic-Centre	SU (sòl urbà) 9. NUCLI ANTIC 9a. Nucli Antic regulat pel PE del Patrimoni Arq. R1 Residencial, Nucli antic.	Inventari del Patrimoni Cultural de Sitges. Fitxa núm. 89 Inventari del Patrimoni Cultural Immobile. Núm. reg. 11953	BCIL Tipus V Fitxa núm. 089 Conjunt núm. 10	BCIL NP4 Ambiental	EA 14		
90	EA	ARUr/UM	Casa del carrer de la Carreta, 18	400283, 4565597	XIX. Reforma 2006.	Desconegut	Carrer de la Carreta, 18	Casc Antic-Centre	SU (sòl urbà) 9. NUCLI ANTIC 9a. Nucli Antic regulat pel PE del Patrimoni Arq. R1 Residencial, Nucli antic.	Inventari del Patrimoni Cultural de Sitges. Fitxa núm. 90 Inventari del Patrimoni Cultural Immobile. Núm. reg. 11953.	BCIL Tipus IV Fitxa núm. 090 Conjunt núm. 10	BCIL NP3 Parcial i NP4 Ambiental	EA 14		
91	EA	ARUr/UM	Casa del carrer de la Carreta, 20	400278, 4565589	Reforma 2000.	Desconegut	Carrer de la Carreta, 20	Casc Antic-Centre	SU (sòl urbà) 9. NUCLI ANTIC 9a. Nucli Antic regulat pel PE del Patrimoni Arq. R1 Residencial, Nucli antic.	Inventari del Patrimoni Cultural de Sitges. Fitxa núm. 91 Inventari del Patrimoni Cultural Immobile. Núm. reg. 11953	BCIL Tipus IV Fitxa núm. 091 Conjunt núm. 10	BCIL NP3 Parcial i NP4 Ambiental	EA 14		
92	EA	ARUr/UM	Casa Sofia Puig	400275, 4565578	1896. Reforma 2003.	Jaume Suñé Juncosa, mestre d'obres.	Carrer de la Carreta, 24	Casc Antic-Centre	SU (sòl urbà) 9. NUCLI ANTIC 9a. Nucli Antic regulat pel PE del Patrimoni Arq. R1 Residencial, Nucli antic.	Inventari del Patrimoni Cultural de Sitges. Fitxa núm. 92 Inventari del Patrimoni Cultural Immobile. Núm. reg. 11953	BCIL Tipus IV Fitxa núm. 092 Conjunt núm. 10	BCIL NP3 Parcial i NP4 Ambiental	EA 14		
93	EA	ARUr/UM	Casa del carrer de la Carreta, 26	400272, 4565571	Clau Arc: 1623. Llanda finestra: 1630	Desconegut	Carrer de la Carreta, 26	Casc Antic-Centre	SU (sòl urbà) 9. NUCLI ANTIC 9a. Nucli Antic regulat pel PE del Patrimoni Arq. R1 Residencial, Nucli antic.	Inventari del Patrimoni Cultural de Sitges. Fitxa núm. 93 Inventari del Patrimoni Cultural Immobile. Núm. reg. 11953	BCIL Tipus IV Fitxa núm. 093 Conjunt núm. 10	BCIL NP3 Parcial i NP4 Ambiental	EA 14		
94	EA	ARUr/UM	Casa del carrer de la Carreta, 30	400267, 4565553	XVII-XIX	Desconegut	Carrer de la Carreta, 30	Casc Antic-Centre	SU (sòl urbà) 9. NUCLI ANTIC 9a. Nucli Antic regulat pel PE del Patrimoni Arq. R1 Residencial, Nucli antic.	Inventari del Patrimoni Cultural de Sitges. Fitxa núm. 94 Inventari del Patrimoni Cultural Immobile. Núm. reg. 11953	BCIL Tipus V Fitxa núm. 094 Conjunt núm. 10	BCIL NP4 Ambiental	EA 14		
95	EA	ARUr/UM	Casa del carrer de la Carreta, 32	400266, 4565549	XIX	Desconegut	Carrer de la Carreta, 32	Casc Antic-Centre	SU (sòl urbà) 9. NUCLI ANTIC 9a. Nucli Antic regulat pel PE del Patrimoni Arq. R1 Residencial, Nucli antic.	Inventari del Patrimoni Cultural de Sitges. Fitxa núm. 95 Inventari del Patrimoni Cultural Immobile. Núm. reg. 11953.	BCIL Tipus IV Fitxa núm. 095 Conjunt núm. 10	BCIL NP3 Parcial i NP4 Ambiental	EA 14		

QUADRE RESUM DELS BÉNS ARQUITECTÒNICS DEL PEC- 1991

NÚM ELEM.	CODI	CLASSIFICACIÓ	DENOMINACIÓ	UTM	ÈPOCA	AUTORIA	ADREÇA	INDRET	POUM SITGES 2006	INVENTARIS PREVIS	PROTECCIÓ EXISTENT PEPPAC	NIVELL DE PROTECCIÓ MODIF. PEPPAC	NÚM. PLÀNOL	PLÀNOL EMPLAÇAMENT	FOTOGRAFIA - 2012/2013
96	EA	ARUr/UM	Casa Orsina Baget de Folch i Torres; Casa Folch i Torres; El Castell	400481, 4565588	1935	Josep M. Martino Arroyo, arqu. (1881-1957)	Carrer de la Davallada, 13 ; Carrer d'en Bosc, 2	Casc Antic- Centre	SU (sòl urbà) D. SISTEMA EQUIPAMENTS D.0. Reserva d'equipament SE Sistemes, Equipaments	Inventari del Patrimoni Cultural de Sitges. Fitxa núm. 96	BCIL Tipus II Fitxa núm. 096 Conjunt núm. 5	BCIL NP2 Conservació NP4 Ambiental Nivell 6 (AEA)	EA 14		
97	EA	AP/E	Casa del carrer de la Davallada, 8 - 10	400485, 4565566	1878	Josep Cros Juliana, mestre d'obres	Carrer de la Davallada, 8-10 ; Carrer de Sant Joan, 1 - 3	Casc Antic- Centre	SU (sòl urbà) D. SISTEMA EQUIPAMENTS D.3. Equipament associatiu - cultural SE Sistemes, Equipaments	Inventari del Patrimoni Cultural de Sitges. Fitxa núm. 97	BCIL Tipus II Fitxa núm. 097 Conjunt núm. 1	BCIL NP2 Conservació NP4 Ambiental Nivell 6 (AEA)	EA 14		
98	EA	AP/E	Casa Aleix Vidal Quadras; Edifici Miramar (antic Hotel Miramar)	400498, 4565583	1855. Restauració d'Hernández Cros,1981.	Francesc Cros Massó (1793-1869) i Josep Cros Juliana, mestre d'obres	Carrer de la Davallada, 12- 14 ; Bernat de Fonollar, 15 - 17	Casc Antic- Centre	SU (sòl urbà) D. SISTEMA EQUIPAMENTS D.3. Equipament associatiu - cultural SE Sistemes, Equipaments	Inventari del Patrimoni Cultural de Sitges. Fitxa núm. 98. Inventari del Patrimoni Cultural Immoble. Núm. reg. 11969	BCIL Tipus II Fitxa núm. 098 Conjunt núm. 1	BCIL NP2 Conservació NP4 Ambiental Nivell 6 (AEA)	EA 14		
99	EA	ARUr/UA	Casa Ferratges; Edifici de serveis de l'Hotel Subur	399929, 4565571	c. 1910	Desconegut	Carrer de la Bassa Rodona, 13 - 17	Casc Antic- Centre	SU (sòl urbà),PMU19(Pla de millora urbana) 10. EDIFICACIÓ SEGONS ALINIACIÓ A VIAL 10a. Edificació alineada de PB+2PP (amb àtic) R2 Residencial, Urbà tradicional	Inventari del Patrimoni Cultural de Sitges. Fitxa núm. 99. Inventari del Patrimoni Cultural Immoble. Núm. reg. 11977	BCIL Tipus II Fitxa núm. 099	BCIL NP2 Conservació	EA 11		
100	EA	ARUr/RB	Cases Agustí Mestres	399936, 4565600	1930	Gaietà Cabañas Marfà, arqu.	Carrer de la Bassa Rodona, 14 - 20	Casc Antic- Centre	SU (sòl urbà) 9. NUCLI ANTIC 9b. Nucli Antic regulat pel PE del Patrimoni Arq. R1 Residencial, Nucli antic.	Inventari del Patrimoni Cultural de Sitges. Fitxa núm. 100	BCIL Tipus IV Fitxa núm. 100	BCIL NP3 Parcial i NP4 Ambiental	EA 11		
101	EA	ARUr/UM	Casa Joan Bertran	399933, 4565629	1926	Antoni M. de Ferrater Bofill, arqu.	Carrer de la Bassa Rodona, 22	Casc Antic- Centre	SU (sòl urbà) 9. NUCLI ANTIC 9b. Nucli Antic regulat pel PE del Patrimoni Arq. R1 Residencial, Nucli antic.	Inventari del Patrimoni Cultural de Sitges. Fitxa núm. 101	BCIL Tipus IV Fitxa núm. 101	BCIL NP3 Parcial i NP4 Ambiental	EA 11		
102	EA	AP/E	Maricel de Terra	400468, 4565528	1911-1915. Reforma 2004.	Miquel Utrillo Morlius, eng.	Carrer de Bernat de Fonollar, 1 - 9	Casc Antic- Centre	SU (sòl urbà) D. SISTEMA EQUIPAMENTS D.3. Equipament associatiu - cultural SE Sistemes, Equipaments	Inventari del Patrimoni Cultural de Sitges. Fitxa núm. 102	BCIL Tipus I Fitxa núm. 102 Conjunt núm. 2 AEA	PROPOSTA BCIN NP1 Integral i NP4 Ambiental Nivell 6 (AEA)	EA 14		
103	EA	AP/E	Maricel de Mar	400491, 4565517	S. XIV. Ampliació. S. XIX. Reforma 1910-1915. Reforma 2011- 14.	Miquel Utrillo Morlius, eng.1910-1915. Reforma i rehabilitació Emili Hernández Cros 2011- 2014	Carrer de Bernat de Fonollar, 2 - 6	Casc Antic- Centre	SU (sòl urbà) D. SISTEMA EQUIPAMENTS D.3. Equipament associatiu - cultural SE Sistemes, Equipaments	Inventari del Patrimoni Cultural de Sitges. Fitxa núm. 103	BCIL Tipus I Fitxa núm. 103 Conjunt núm. 2 AEA	PROPOSTA BCIN NP1 Integral i NP4 Ambiental Nivell 6 (AEA)	EA 14		

QUADRE RESUM DELS BÉNS ARQUITECTÒNICS DEL PEC- 1991

NÚM ELEM.	CODI	CLASSIFICACIÓ	DENOMINACIÓ	UTM	ÈPOCA	AUTORIA	ADREÇA	INDRET	POUM SITGES 2006	INVENTARIS PREVIS	PROTECCIÓ EXISTENT PEPPAC	NIVELL DE PROTECCIÓ MODIF. PEPPAC	NÚM. PLÀNOL	PLÀNOL EMPLAÇAMENT	FOTOGRAFIA - 2012/2013
104	EA	AP/E	Museu del Cau Ferrat; Cau Ferrat	400507, 4565528	1893-1894, Reforma, rehabilitació i conservació 2014	Francesc Rogent Pedrosa, arq. Jaume Sunyer Juncosa (M.O). Reforma i rehabilitació Emili Hernández Cros (2011-2014)	Carrer de Bernat de Fonollar, 8	Casc Antic-Centre	SU (sòl urbà) D. SISTEMA EQUIPAMENTS D.3. Equipament associatiu - cultural SE Sistemes, Equipaments	Núm. Reg. BCIN: 4172-MH (RI-51-1328) Inventari del Patrimoni Cultural Immobile. Núm. reg. 11982 Inventari del Patrimoni Cultural de Sitges. Fitxa núm. 104.	BCIN Tipus I Fitxa núm. 104 Conjunt núm. 2 AEA	BCIN NP1 Integral i NP4 Ambiental Nivell 6 (AEA)	EA 14		
105	EA	AP/E	Cotxeres (Manuel Vidal i Quadras)	400521, 4565536	1883	Josep Cros Juliana, mestre d'obres	Carrer de Bernat de Fonollar, 10	Casc Antic-Centre	SU (sòl urbà) D. SISTEMA EQUIPAMENTS D.3. Equipament associatiu - cultural SE Sistemes, Equipaments	Inventari del Patrimoni Cultural de Sitges. Fitxa núm. 105	BCIL Tipus II Fitxa núm. 105 Conjunt núm. 2	BCIL NP2 Conservació NP4 Ambiental Nivell 6 (AEA)	EA 14		
106	EA	ARUr/UM	Casa Jaume Hill Forment; Villa Rosa. Cal Fabregat.	400333, 4565810	Projecte, 1892. Execució, 1893	Jaume Suñé Juncosa, mestre d'obres. Promotor Jaume Hill	Carrer de Francesc Gumà, 2-4 ; Carrer de Jesús, 25	Casc Antic-Centre	SU (sòl urbà) 9. NUCLI ANTIC 9b. Nucli Antic regulat pel PE del Patrimoni Arq. R1 Residencial, Nucli antic.	Inventari del Patrimoni Cultural de Sitges. Fitxa núm. 106. Inventari del Patrimoni Cultural Immobile. Núm. reg. 11925	BCIL Tipus IV Fitxa núm. 106	BCIL NP3 Parcial i NP4 Ambiental	EA 14		
107	EA	AP/E	Casino Prado; Societat Casino Prado Subense	400331, 4565853	1921-1922	Josep M. Martino Arroyo, arq. (1881-1957)	Carrer de Francesc Gumà, 6-14 ; Carrer de Sant Isidre, 23 - 27	Casc Antic-Centre	SU (sòl urbà) 9. NUCLI ANTIC 9b. Nucli Antic regulat pel PE del Patrimoni Arq. R1 Residencial, Nucli antic.	Inventari del Patrimoni Cultural de Sitges. Fitxa núm. 107. Inventari del Patrimoni Cultural Immobile. Núm. reg. 11924	BCIL Tipus II Fitxa núm. 107	BCIL NP2 Conservació NP4 Ambiental	EA 14		
108	EA	ARUr/UM	Casa Joan Ferret Carreras	400303, 4565885	1924	Josep M. Martino Arroyo, arq. (1881-1957)	Carrer de Francesc Gumà, 16-18 ; Carrer de Sant Isidre, 30	Casc Antic-Centre	SU (sòl urbà) 9. NUCLI ANTIC 9b. Nucli Antic regulat pel PE del Patrimoni Arq. R1 Residencial, Nucli antic.	Inventari del Patrimoni Cultural de Sitges. Fitxa núm. 108	BCIL Tipus IV Fitxa núm. 108	BCIL NP3 Parcial i NP4 Ambiental	EA 14		
109	EA	ARUr/UM	Casa Pau Barrabeig 1	400299, 4565899	1925	Josep M. Martino Arroyo, arq. (1881-1957)	Carrer de Francesc Gumà, 20	Casc Antic-Centre	SU (sòl urbà) 9. NUCLI ANTIC 9b. Nucli Antic regulat pel PE del Patrimoni Arq. R1 Residencial, Nucli antic.	Inventari del Patrimoni Cultural de Sitges. Fitxa núm. 109	BCIL Tipus IV Fitxa núm. 109	BCIL NP3 Parcial i NP4 Ambiental	EA 14		
110	EA	ARUr/UM	Casa del carrer Francesc Gumà, 7	400312, 4565820	final S. XIX	Desconegut	Carrer de Francesc Gumà, 7	Casc Antic-Centre	SU (sòl urbà) 9. NUCLI ANTIC 9b. Nucli Antic regulat pel PE del Patrimoni Arq. R1 Residencial, Nucli antic.	Inventari del Patrimoni Cultural de Sitges. Fitxa núm. 110	BCIL Tipus V Fitxa núm. 110	BCIL NP4 Ambiental	EA 14		
111	EA	ARUr/UM	Casa Pere Coll i Bergadà	400301, 4565846	1931	Josep M. Martino Arroyo, arq. (1881-1957)	Carrer de Francesc Gumà 11-15 ; Carrer de Sant Isidre, 29	Casc Antic-Centre	SU (sòl urbà) 9. NUCLI ANTIC 9b. Nucli Antic regulat pel PE del Patrimoni Arq. R1 Residencial, Nucli antic.	Inventari del Patrimoni Cultural de Sitges. Fitxa núm. 111	BCIL Tipus IV Fitxa núm. 111	BCIL NP3 Parcial i NP4 Ambiental	EA 14		

QUADRE RESUM DELS BÉNS ARQUITECTÒNICS DEL PEC- 1991

NÚM ELEM.	CODI	CLASSIFICACIÓ	DENOMINACIÓ	UTM	ÈPOCA	AUTORIA	ADREÇA	INDRET	POUM SITGES 2006	INVENTARIS PREVIS	PROTECCIÓ EXISTENT PEPPAC	NIVELL DE PROTECCIÓ MODIF. PEPPAC	NÚM. PLÀNOL	PLÀNOL EMPLAÇAMENT	FOTOGRAFIA - 2012/2013
112	EA	ARUr/RB	Casa Antoni Carreras Robert 1	400286, 4565873	1908	Eduard Mercader Sacanella, arq.	Carrer de Francesc Gumà, 17; Carrer de Sant Isidre, 32 - 38	Casc Antic-Centre	SU (sòl urbà) 9. NUCLI ANTIC 9b. Nucli Antic regulat pel PE del Patrimoni Arq. R1 Residencial, Nucli antic.	Inventari del Patrimoni Cultural de Sitges. Fitxa núm. 112. Inventari del Patrimoni Cultural Immobile. Núm. reg. 11933	BCIL Tipus IV Fitxa núm. 112	BCIL NP3 Parcial i NP4 Ambiental	EA 14		
113	EA	ARUr/UM	Casa Antoni Carreras Robert 2	400288, 4565884	1919	Lluís Pujolar, enginyer.	Carrer de Francesc Gumà, 19	Casc Antic-Centre	SU (sòl urbà) 9. NUCLI ANTIC 9b. Nucli Antic regulat pel PE del Patrimoni Arq. R1 Residencial, Nucli antic.	Inventari del Patrimoni Cultural de Sitges. Fitxa núm. 113	BCIL Tipus IV Fitxa núm. 113	BCIL NP3 Parcial i NP4 Ambiental	EA 14		
114	EA	ARUr/UM	Celler Llopart; Magatzem Rafael Llopart Ferret	400280, 4565891	1893	Jaume Suñé Juncosa, mestre d'obres.	Carrer de Francesc Gumà, 21	Casc Antic-Centre	SU (sòl urbà) 9. NUCLI ANTIC 9b. Nucli Antic regulat pel PE del Patrimoni Arq. R1 Residencial, Nucli antic.	Inventari del Patrimoni Cultural de Sitges. Fitxa núm. 114. Inventari del Patrimoni Cultural Immobile. Núm. reg. 11971	BCIL Tipus IV Fitxa núm. 114	BCIL NP3 Parcial i NP4 Ambiental	EA 14		
115	EA	ARUr/UM	Casa Pere Carreras Robert; Can Barrabeig	400274, 4565903	1906	Josep Pujol Brull, arq.	Carrer de Francesc Gumà, 23	Casc Antic-Centre	SU (sòl urbà) 9. NUCLI ANTIC 9b. Nucli Antic regulat pel PE del Patrimoni Arq. R1 Residencial, Nucli antic.	Inventari del Patrimoni Cultural de Sitges. Fitxa núm. 115. Inventari del Patrimoni Cultural Immobile. Núm. reg. 11957	BCIL Tipus IV Fitxa núm. 115	BCIL NP3 Parcial i NP4 Ambiental	EA 14		
116	EA	ARUr/UM	Casa Maria Lluïsa Félix Prieto	400296, 4565931	1930. Reforma 2002.	Josep M. Martino Arroyo, arq. (1881-1957)	Carrer de l'Hort Gran, 4	Casc Antic-Centre	SU (sòl urbà) 9. NUCLI ANTIC 9b. Nucli Antic regulat pel PE del Patrimoni Arq. R1 Residencial, Nucli antic.	Inventari del Patrimoni Cultural de Sitges. Fitxa núm. 116	BCIL Tipus IV Fitxa núm. 116	BCIL NP3 Parcial i NP4 Ambiental	EA 14		
117	EA	ARUr/RB	Casa Josep Ferret Carreras; Casa Teresa Pujatò; Can Tayà	400410, 4565929	1912-1916. Reforma 2005.	Desconegut	Carrer Hort Gran, 18-20 ; Carrer de Sant Isidre, 2-6 ; Carrer de les Ànimes, 20 - 22	Casc Antic-Centre	SU (sòl urbà) 9. NUCLI ANTIC 9b. Nucli Antic regulat pel PE del Patrimoni Arq. R1 Residencial, Nucli antic.	Inventari del Patrimoni Cultural de Sitges. Fitxa núm. 117. Inventari del Patrimoni Cultural Immobile. Núm. reg. 11979	BCIL Tipus IV Fitxa núm. 117	BCIL NP3 Parcial i NP4 Ambiental	EA 14		
118	EA	ARUr/UM	Casa Robert; Casa Antoni Robert Camps. Hotel de la Renaixença.	400257, 4565811	1899	Salvador Viñals Sabaté, arq. (1847-1926)	Carrer de l'Illa de Cuba, 13	Casc Antic-Centre	SU (sòl urbà) 9. NUCLI ANTIC 9a. Nucli Antic regulat pel PE del Patrimoni Arq. R1 Residencial, Nucli antic.	Inventari del Patrimoni Cultural de Sitges. Fitxa núm. 118. Inventari del Patrimoni Cultural Immobile. Núm. reg. 11960	BCIL Tipus IV Fitxa núm. 118 Conjunt núm. 18	BCIL NP3 Parcial i NP4 Ambiental	EA 14		
119	EA	ARUr/UM	Casa Jaume Suñé Juncosa	400250, 4565818	1881. Reformada, 1910.	Jaume Suñé Juncosa, mestre d'obres; Reformada per Gaietà Miret Raventós, mestre d'obres.	Carrer de l'Illa de Cuba, 15	Casc Antic-Centre	SU (sòl urbà) 9. NUCLI ANTIC 9a. Nucli Antic regulat pel PE del Patrimoni Arq. R1 Residencial, Nucli antic.	Inventari del Patrimoni Cultural de Sitges. Fitxa núm. 119	BCIL Tipus IV Fitxa núm. 119 Conjunt núm. 18	BCIL NP3 Parcial i NP4 Ambiental	EA 14		

QUADRE RESUM DELS BÉNS ARQUITECTÒNICS DEL PEC- 1991

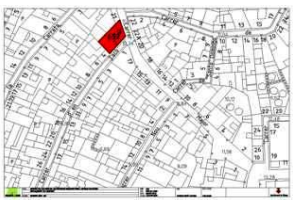

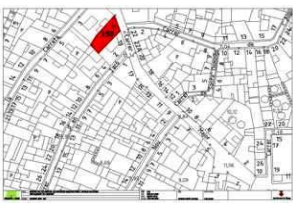






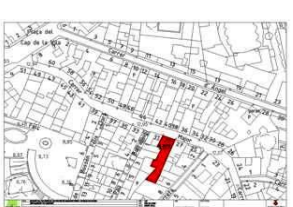

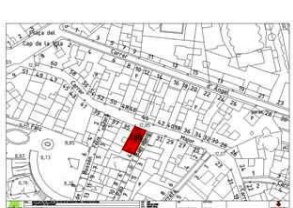
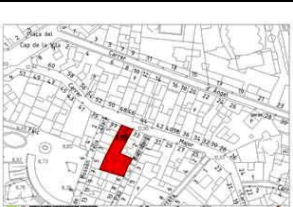

NÚM ELEM.	CODI	CLASSIFICACIÓ	DENOMINACIÓ	UTM	ÈPOCA	AUTORIA	ADREÇA	INDRET	POUM SITGES 2006	INVENTARIS PREVIS	PROTECCIÓ EXISTENT PEPPAC	NIVELL DE PROTECCIÓ MODIF. PEPPAC	NÚM. PLÀNOL	PLÀNOL EMPLAÇAMENT	FOTOGRAFIA - 2012/2013
120	EA	ARUr/UM	Casa del carrer de l'Illa de Cuba, 19	400242, 4565832	c. 1881	Desconegut	Carrer de l'Illa de Cuba, 19	Casc Antic-Centre	SU (sòl urbà) 9. NUCLI ANTIC 9a. Nucli Antic regulat pel PE del Patrimoni Arq. R1 Residencial, Nucli antic.	Inventari del Patrimoni Cultural de Sitges. Fitxa núm. 120	BCIL Tipus IV Fitxa núm. 120 Conjunt núm. 18	BCIL NP3 Parcial i NP4 Ambiental	EA 14		
121	EA	ARUr/UM	Casa Planas; Casa Manuel Planas Carbonell	400237, 4565837	1908	Gaietà Miret Raventós, mestre d'obres, Josep Pujol i Brull arquitecte (firma el projecte)	Carrer de l'Illa de Cuba, 21 ; Carrer de Sant Gaudenci, 32 - 34	Casc Antic-Centre	SU (sòl urbà) 9. NUCLI ANTIC 9a. Nucli Antic regulat pel PE del Patrimoni Arq. R1 Residencial, Nucli antic.	Inventari del Patrimoni Cultural de Sitges. Fitxa núm. 121. Inventari del Patrimoni Cultural Immobile. Núm. reg. 11961	BCIL Tipus II Fitxa núm. 121 Conjunt núm. 18	BCIL NP2 Conservació NP4 Ambiental	EA 14		
122	EA	ARUr/UM	Casa del carrer de l'Illa de Cuba, 25	400225, 4565859	Final S. XIX. Reforma 2003.	Desconegut	Carrer de l'Illa de Cuba, 25	Casc Antic-Centre	SU (sòl urbà) 9. NUCLI ANTIC 9a. Nucli Antic regulat pel PE del Patrimoni Arq. R1 Residencial, Nucli antic.	Inventari del Patrimoni Cultural de Sitges. Fitxa núm. 122	BCIL Tipus IV Fitxa núm. 122 Conjunt núm. 21	BCIL NP3 Parcial i NP4 Ambiental	EA 14		
123	EA	ARUr/RB	Casa Bonaventura Blay; Can Boladeres; El Xalet; Villa Abelina	400192, 4565884	1901	Gaietà Buigas Monravà (1851-1919), arq.	Carrer de l'Illa de Cuba, 33 - 37	Casc Antic-Centre	SU (sòl urbà) 9. NUCLI ANTIC 9a. Nucli Antic regulat pel PE del Patrimoni Arq. R1 Residencial, Nucli antic.	Inventari del Patrimoni Cultural de Sitges. Fitxa núm. 123. Inventari del Patrimoni Cultural Immobile. Núm. reg. 11921	BCIL Tipus IV Fitxa núm. 123 Conjunt núm. 21	BCIL NP2 Conservació NP4 Ambiental	EA 14		
124	EA	ARUr/UM	Casa Francesc Carreras Robert	400188, 4565907	1901. Reforma 1999.	Jaume Suñé Juncosa, mestre d'obres.	Carrer de l'Illa de Cuba, 39 - 41	Casc Antic-Centre	SU (sòl urbà) 9. NUCLI ANTIC 9a. Nucli Antic regulat pel PE del Patrimoni Arq. R1 Residencial, Nucli antic.	Inventari del Patrimoni Cultural de Sitges. Fitxa núm. 124. Inventari del Patrimoni Cultural Immobile. Núm. reg. 11963	BCIL Tipus IV Fitxa núm. 124 Conjunt núm. 21	BCIL NP3 Parcial i NP4 Ambiental	EA 14		
125	EA	ARUr/UM	Casa Francesc Bartés	400300, 4565775	Projecte 1930; Obra 1931	Josep M. Martino Arroyo, arq. (1881-1957)	Carrer de l'Illa de Cuba, 2-4 ; Carrer de Jesús, 15	Casc Antic-Centre	SU (sòl urbà) 9. NUCLI ANTIC 9b. Nucli Antic regulat pel PE del Patrimoni Arq. R1 Residencial, Nucli antic.	Inventari del Patrimoni Cultural de Sitges. Fitxa núm. 125	BCIL Tipus V Fitxa núm. 125	BCIL NP3 Parcial i NP4 Ambiental	EA 14		
126	EA	ARUr/UM	Casa Francesc Milà Mestre	400292, 4565792	en el coronament.	Josep Cros Juliana, mestre d'obres	Carrer de l'Illa de Cuba, 6	Casc Antic-Centre	SU (sòl urbà) 9. NUCLI ANTIC 9b. Nucli Antic regulat pel PE del Patrimoni Arq. R1 Residencial, Nucli antic.	Inventari del Patrimoni Cultural de Sitges. Fitxa núm. 126	BCIL Tipus IV Fitxa núm. 126	BCIL NP3 Parcial i NP4 Ambiental	EA 14		
127	EA	ARUr/UM	Casa del carrer de l'Illa de Cuba, 30	400225, 4565881	1908	Suposat autor: Josep Pujol Brull, arq.	Carrer de l'Illa de Cuba, 30	Casc Antic-Centre	SU (sòl urbà) 9. NUCLI ANTIC 9b. Nucli Antic regulat pel PE del Patrimoni Arq. R1 Residencial, Nucli antic.	Inventari del Patrimoni Cultural de Sitges. Fitxa núm. 127	BCIL Tipus IV Fitxa núm. 127	BCIL NP3 Parcial i NP4 Ambiental	EA 14		

NÚM. ELEM.	CODI	CLASSIFICACIÓ	DENOMINACIÓ	UTM	ÈPOCA	AUTORIA	ADREÇA	INDRET	POUM SITGES 2006	INVENTARIS PREVIS	PROTECCIÓ EXISTENT PEPPAC	NIVELL DE PROTECCIÓ MODIF. PEPPAC	NÚM. PLÀNOL	PLÀNOL EMPLAÇAMENT	FOTOGRAFIA - 2012/2013
128	EA	ARUr/UM	Casa Antoni Ferret Llopis	400216, 4565906	1888	Jaume Suñé Juncosa, mestre d'obres.	Carrer de l'illa de Cuba, 34 - 36	Casc Antic-Centre	SU (sòl urbà) 9. NUCLI ANTIC 9b. Nucli Antic regulat pel PE del Patrimoni Arq. R1 Residencial, Nucli antic.	Inventari del Patrimoni Cultural de Sitges. Fitxa núm. 128. Inventari del Patrimoni Cultural Immoble. Núm. reg. 11962	BCIL Tipus II Fitxa núm. 128	BCIL NP2 Conservació NP4 Ambiental	EA 14		
129	EA	ARUr/UM	Lògia	400254, 4565733	2a. Meitat S. XIX	Elias Rogent i Amat, arq.	Carrer de Jesús, 1 ; Carrer de Sant Bartomeu, 1	Casc Antic-Centre	SU (sòl urbà) 9. NUCLI ANTIC 9a. Nucli Antic regulat pel PE del Patrimoni Arq. R1 Residencial, Nucli antic.	Inventari del Patrimoni Cultural de Sitges. Fitxa núm. 129	BCIL Tipus IV Fitxa núm. 129 Conjunt núm. 17	BCIL NP3 Parcial i NP4 Ambiental	EA 14		
130	EA	ARUr/UM	Casa Almirall	400101, 4565540	1929-1930	Josep M. Martino Arroyo, arq. (1881-1957)	Passeig de la Ribera, 33	Passeig de la Ribera	SU (sòl urbà) 9. NUCLI ANTIC 9b. Nucli Antic regulat pel PE del Patrimoni Arq. R1 Residencial, Nucli antic.	Inventari del Patrimoni Cultural de Sitges. Fitxa núm. 130	BCIL Tipus II Fitxa núm. 130	BCIL NP2 Conservació NP4 Ambiental	EA 14		
131	EA	ARUr/UM	Casa del carrer de Jesús, 29	400343, 4565818	Contemporani S. XX. Reformada als anys 90.	Desconegut	Carrer de Jesús, 29	Casc Antic-Centre	SU (sòl urbà) 9. NUCLI ANTIC 9b. Nucli Antic regulat pel PE del Patrimoni Arq. R1 Residencial, Nucli antic.		BCIL Tipus V Fitxa núm. 131	BCIL NP4 Ambiental NP5 Documental	EA 14		
132	EA	ARUr/UM	Casa Antoni Company	400348, 4565821	1922. Reformada als anys 90.	Gaietà Miret Raventós, mestre d'obres	Carrer de Jesús, 31	Casc Antic-Centre	SU (sòl urbà) 9. NUCLI ANTIC 9b. Nucli Antic regulat pel PE del Patrimoni Arq. R1 Residencial, Nucli antic.		BCIL Tipus IV Fitxa núm. 132	BCIL NP4 Ambiental NP5 Documental	EA 14		
133	EA	ARUr/UM	Casa Antoni Canals Porta i Josepa Casacuberta Porta	400401, 4565851	1921	Lluís Planas Calvet, arq. (1879-1954). Antoni Canals Porta promotor	Carrer de Jesús, 51 - 53	Casc Antic-Centre	SU (sòl urbà) 9. NUCLI ANTIC 9b. Nucli Antic regulat pel PE del Patrimoni Arq. R1 Residencial, Nucli antic.	Inventari del Patrimoni Cultural de Sitges. Fitxa núm. 133	BCIL Tipus IV Fitxa núm. 133	BCIL NP2 Conservació NP4 Ambiental	EA 14		
134	EA	ARUr/UM	Casa del carrer de Jesús, 6	400271, 4565729	meitat S. XIX	Desconegut	Carrer de Jesús, 6	Casc Antic-Centre	SU (sòl urbà) 9. NUCLI ANTIC 9b. Nucli Antic regulat pel PE del Patrimoni Arq. R1 Residencial, Nucli antic.	Inventari del Patrimoni Cultural de Sitges. Fitxa núm. 134	BCIL Tipus IV Fitxa núm. 134	BCIL NP3 Parcial i NP4 Ambiental	EA 14		
135	EA	ARUr/UM	Casa del carrer de Jesús, 8	400277, 4565733	final S. XIX	Desconegut	Carrer de Jesús, 8	Casc Antic-Centre	SU (sòl urbà) 9. NUCLI ANTIC 9b. Nucli Antic regulat pel PE del Patrimoni Arq. R1 Residencial, Nucli antic.	Inventari del Patrimoni Cultural de Sitges. Fitxa núm. 135	BCIL Tipus IV Fitxa núm. 135	BCIL NP3 Parcial i NP4 Ambiental	EA 14		

NÚM ELEM.	CODI	CLASSIFICACIÓ	DENOMINACIÓ	UTM	ÈPOCA	AUTORIA	ADREÇA	INDRET	POUM SITGES 2006	INVENTARIS PREVIS	PROTECCIÓ EXISTENT PEPPAC	NIVELL DE PROTECCIÓ MODIF. PEPPAC	NÚM. PLÀNOL	PLÀNOL EMPLAÇAMENT	FOTOGRAFIA - 2012/2013
136	EA	ARUr/UM	Casa del carrer de Jesús, 12	400284, 4565744	1a. Meitat S. XIX	Desconegut	Passeig de Jesús, 12	Casc Antic-Centre	SU (sòl urbà) 9. NUCLI ANTIC 9b. Nucli Antic regulat pel PE del Patrimoni Arq. R1 Residencial, Nucli antic.	Inventari del Patrimoni Cultural de Sitges. Fitxa núm. 136	BCIL Tipus IV Fitxa núm. 136	BCIL NP3 Parcial i NP4 Ambiental	EA 14		
137	EA	ARUr/UM	Casa Severià Virella Cassanyes; Park Hotel	400292, 4565747	1896	Gaietà Buigas Monravà (1851-1919), arq.	Carrer de Jesús, 14, 16	Casc Antic-Centre	SU (sòl urbà) 9. NUCLI ANTIC 9b. Nucli Antic regulat pel PE del Patrimoni Arq. R1 Residencial, Nucli antic.	Inventari del Patrimoni Cultural de Sitges. Fitxa núm. 137. Inventari del Patrimoni Cultural Immoble. Núm. reg. 11956	BCIL Tipus IV Fitxa núm. 137	BCIL NP3 Parcial i NP4 Ambiental	EA 14		
138	EA	ARUr/UM	Casa Vicens Bagués	400307, 4565765	1902	Josep Suñé Juncosa, mestre d'obres	Carrer de Jesús, 20	Casc Antic-Centre	SU (sòl urbà) 9. NUCLI ANTIC 9b. Nucli Antic regulat pel PE del Patrimoni Arq. R1 Residencial, Nucli antic.	Inventari del Patrimoni Cultural de Sitges. Fitxa núm. 138	BCIL Tipus IV Fitxa núm. 138	BCIL NP3 Parcial i NP4 Ambiental	EA 14		
139	EA	ARUr/UM	Casa del carrer de Jesús, 24	400315, 4565769	XIX-XX	Desconegut	Carrer de Jesús, 24	Casc Antic-Centre	SU (sòl urbà) 9. NUCLI ANTIC 9b. Nucli Antic regulat pel PE del Patrimoni Arq. R1 Residencial, Nucli antic.	Inventari del Patrimoni Cultural de Sitges. Fitxa núm. 139	BCIL Tipus IV Fitxa núm. 139	BCIL NP3 Parcial i NP4 Ambiental	EA 14		
140	EA	ARUr/UM	Casa Llorenç Cardó i Mirabent	400327, 4565778	1862 (l'indar)	Desconegut	Carrer de Jesús, 28	Casc Antic-Centre	SU (sòl urbà) 9. NUCLI ANTIC 9b. Nucli Antic regulat pel PE del Patrimoni Arq. R1 Residencial, Nucli antic.	Inventari del Patrimoni Cultural de Sitges. Fitxa núm. 140	BCIL Tipus IV Fitxa núm. 140	BCIL NP3 Parcial i NP4 Ambiental	EA 14		
141	EA	ARUr/UM	Casa del carrer de Jesús, 58 - 60	400413, 4565836	1a. Meitat S. XIX. Reforma 1997.	Desconegut	Carrer de Jesús, 58 - 60	Casc Antic-Centre	SU (sòl urbà) 9. NUCLI ANTIC 9a. Nucli Antic regulat pel PE del Patrimoni Arq. R1 Residencial, Nucli antic.	Inventari del Patrimoni Cultural de Sitges. Fitxa núm. 141	BCIL Tipus IV Fitxa núm. 141 Conjunt núm. 19	BCIL NP4 Ambiental	EA 14		
142	EA	ARUr/UM	Casa Agustí Mestre del carrer Joan Tarrida, 29	399977, 4565577	1922. Reforma 2002.	Gaietà Cabañas Marfà, arq.	Carrer de Joan Tarrida, 29	Casc Antic-Centre	SU (sòl urbà) 9. NUCLI ANTIC 9b. Nucli Antic regulat pel PE del Patrimoni Arq. R1 Residencial, Nucli antic.	Inventari del Patrimoni Cultural de Sitges. Fitxa núm. 142	BCIL Tipus IV Fitxa núm. 142	BCIL NP3 Parcial i NP4 Ambiental	EA 11		
143	EA	ARUr/UM	Casa Agustí Mestre del carrer Joan Tarrida, 22	399979, 4565593	1922	Gaietà Cabañas Marfà, arq.	Carrer de Joan Tarrida, 22 - 24	Casc Antic-Centre	SU (sòl urbà) 9. NUCLI ANTIC 9b. Nucli Antic regulat pel PE del Patrimoni Arq. R1 Residencial, Nucli antic.	Inventari del Patrimoni Cultural de Sitges. Fitxa núm. 143	BCIL Tipus IV Fitxa núm. 143	BCIL NP3 Parcial i NP4 Ambiental	EA 11		

QUADRE RESUM DELS BÉNS ARQUITECTÒNICS DEL PEC- 1991

NÚM ELEM.	CODI	CLASSIFICACIÓ	DENOMINACIÓ	UTM	ÈPOCA	AUTORIA	ADREÇA	INDRET	POUM SITGES 2006	INVENTARIS PREVIS	PROTECCIÓ EXISTENT PEPPAC	NIVELL DE PROTECCIÓ MODIF. PEPPAC	NÚM. PLÀNOL	PLÀNOL EMPLAÇAMENT	FOTOGRAFIA - 2012/2013
144	EA	ARUr/UM	Casa Agustí Mestre del carrer Joan Tarrida, 26	399967, 4565589	1920	Gaietà Cabañas Marfà, arq.	Carrer de Joan Tarrida, 26	Casc Antic-Centre	SU (sòl urbà) 9. NUCLI ANTIC 9b. Nucli Antic regulat pel PE del Patrimoni Arq. R1 Residencial, Nucli antic.	Inventari del Patrimoni Cultural de Sitges. Fitxa núm. 144	BCIL Tipus IV Fitxa núm. 144	BCIL NP3 Parcial i NP4 Ambiental	EA 11		
145	EA	ARUr/UM	Casa del carrer Major, 3	400393, 4565556	XX	Desconegut	Carrer Major, 3	Casc Antic-Centre	SU (sòl urbà) 9. NUCLI ANTIC 9a. Nucli Antic regulat pel PE del Patrimoni Arq. R1 Residencial, Nucli antic.	Inventari del Patrimoni Cultural de Sitges. Fitxa núm. 145	BCIL Tipus V Fitxa núm. 145 Conjunt núm. 4	BCIL NP3 Parcial i NP4 Ambiental Nivell 6 (AEA)	EA 14		
146	EA	ARUr/UM	Casa del carrer Major, 5	400387, 4565572	XX-XXI. Reforma 2002.	Desconegut	Carrer Major, 5	Casc Antic-Centre	SU (sòl urbà) 9. NUCLI ANTIC 9a. Nucli Antic regulat pel PE del Patrimoni Arq. R1 Residencial, Nucli antic.	Inventari del Patrimoni Cultural de Sitges. Fitxa núm. 146	BCIL Tipus V Fitxa núm. 146 Conjunt núm. 4	BCIL NP3 Parcial i NP4 Ambiental Nivell 6 (AEA)	EA 14		
147	EA	ARUr/UM	Casa del carrer Major, 7	400376, 4565580	c. 1850; reforma principis XXI	Desconegut	Carrer Major, 7 ; Carrer Nou, 1	Casc Antic-Centre	SU (sòl urbà) 9. NUCLI ANTIC 9a. Nucli Antic regulat pel PE del Patrimoni Arq. R1 Residencial, Nucli antic.	Inventari del Patrimoni Cultural de Sitges. Fitxa núm. 147	BCIL Tipus V Fitxa núm. 147 Conjunt núm. 4	BCIL NP3 Parcial i NP4 Ambiental Nivell 6 (AEA)	EA 14		
148	EA	ARUr/UM	Casa del carrer Major, 9	400369, 4565590	2a. Meitat S. XIX	Desconegut	Carrer Major, 9 ; Carrer Nou, 2	Casc Antic-Centre	SU (sòl urbà) 9. NUCLI ANTIC 9a. Nucli Antic regulat pel PE del Patrimoni Arq. R1 Residencial, Nucli antic.	Inventari del Patrimoni Cultural de Sitges. Fitxa núm. 148	BCIL Tipus IV Fitxa núm. 148 Conjunt núm. 6	BCIL NP3 Parcial i NP4 Ambiental Nivell 6 (AEA)	EA 14		
149	EA	ARUr/UM	Casa del carrer Major, 11	400363, 4565595	1a. Meitat S. XIX	Desconegut	Carrer Major, 11	Casc Antic-Centre	SU (sòl urbà) 9. NUCLI ANTIC 9a. Nucli Antic regulat pel PE del Patrimoni Arq. R1 Residencial, Nucli antic.	Inventari del Patrimoni Cultural de Sitges. Fitxa núm. 149	BCIL Tipus IV Fitxa núm. 149 Conjunt núm. 6	BCIL NP3 Parcial i NP4 Ambiental Nivell 6 (AEA)	EA 14		
150	EA	ARUr/UM	Casa Manuel Pascual	400354, 4565604	1894, reforma principis s. XXI	Gaietà Miret Raventós, mestre d'obres	Carrer Major, 13 - 15	Casc Antic-Centre	SU (sòl urbà) 9. NUCLI ANTIC 9a. Nucli Antic regulat pel PE del Patrimoni Arq. R1 Residencial, Nucli antic.	Inventari del Patrimoni Cultural de Sitges. Fitxa núm. 150	BCIL Tipus IV Fitxa núm. 150 Conjunt núm. 6	BCIL NP3 Parcial i NP4 Ambiental Nivell 6 (AEA)	EA 14		
151	EA	ARUr/UM	Casa Sebastià Sans i Bori	400348, 4565613	1891. Reforma 2001.	Jaume Suñé Juncosa, mestre d'obres.	Carrer Major, 17 ; Carrer d'en Tacó, 1 - 3	Casc Antic-Centre	SU (sòl urbà) 9. NUCLI ANTIC 9a. Nucli Antic regulat pel PE del Patrimoni Arq. R1 Residencial, Nucli antic.	Inventari del Patrimoni Cultural de Sitges. Fitxa núm. 151	BCIL Tipus V Fitxa núm. 151 Conjunt núm. 6	BCIL NP4 Ambiental Nivell 6 (AEA)	EA 14		

NÚM ELEM.	CODI	CLASSIFICACIÓ	DENOMINACIÓ	UTM	ÈPOCA	AUTORIA	ADREÇA	INDRET	POUM SITGES 2006	INVENTARIS PREVIS	PROTECCIÓ EXISTENT PEPPAC	NIVELL DE PROTECCIÓ MODIF. PEPPAC	NÚM. PLÀNOL	PLÀNOL EMPLAÇAMENT	FOTOGRAFIA - 2012/2013
152	EA	ARUr/UM	Casa del carrer Major, 19	400345, 4565627	1a. Meitat S. XIX. Reforma 1999.	Desconegut	Carrer Major, 19 ; Carrer d'en Tacó, 2	Casc Antic-Centre	SU (sòl urbà) 9. NUCLI ANTIC 9a. Nucli Antic regulat pel PE del Patrimoni Arq. R1 Residencial, Nucli antic.	Inventari del Patrimoni Cultural de Sitges. Fitxa núm. 152	BCIL Tipus IV Fitxa núm. 152 Conjunt núm. 8	BCIL NP3 Parcial i NP4 Ambiental Nivell 6 (AEA)	EA 14		
153	EA	ARUr/UM	Casa Gorgas	400341, 4565637	c. 1907	Gaietà Miret Raventós, mestre d'obres	Carrer Major, 21	Casc Antic-Centre	SU (sòl urbà) 9. NUCLI ANTIC 9a. Nucli Antic regulat pel PE del Patrimoni Arq. R1 Residencial, Nucli antic.	Inventari del Patrimoni Cultural de Sitges. Fitxa núm. 153	BCIL Tipus IV Fitxa núm. 153 Conjunt núm. 8	BCIL NP3 Parcial i NP4 Ambiental Nivell 6 (AEA)	EA 14		
154	EA	ARUr/UM	Casa Joaquim Duran Barraquer	400335, 4565645	1929. Reforma 2008.	Bernardí Martorell Puig, arq.	Carrer Major, 23 ; Carrer de la Carreta, 1 - 3	Casc Antic-Centre	SU (sòl urbà) 9. NUCLI ANTIC 9a. Nucli Antic regulat pel PE del Patrimoni Arq. R1 Residencial, Nucli antic.	Inventari del Patrimoni Cultural de Sitges. Fitxa núm. 154	BCIL Tipus IV Fitxa núm. 154 Conjunt núm. 8	BCIL NP3 Parcial i NP4 Ambiental Nivell 6 (AEA)	EA 14		
155	EA	ARUr/UM	Casa Felician Serret de Ferret	400325, 4565652	1929	Josep M. Martino Arroyo, arq. (1881-1957)	Carrer Major, 25 ; Carrer de la Carreta, 2 - 4	Casc Antic-Centre	SU (sòl urbà) 9. NUCLI ANTIC 9a. Nucli Antic regulat pel PE del Patrimoni Arq. R1 Residencial, Nucli antic.	Inventari del Patrimoni Cultural de Sitges. Fitxa núm. 155	BCIL Tipus IV Fitxa núm. 155 Conjunt núm. 10	BCIL NP3 Parcial i NP4 Ambiental	EA 14		
156	EA	ARUr/UM	Casa del carrer Major, 27	400316, 4565654	mitjans S. XIX	Desconegut	Carrer Major, 27	Casc Antic-Centre	SU (sòl urbà) 9. NUCLI ANTIC 9a. Nucli Antic regulat pel PE del Patrimoni Arq. R1 Residencial, Nucli antic.	Inventari del Patrimoni Cultural de Sitges. Fitxa núm. 156	BCIL Tipus IV Fitxa núm. 156 Conjunt núm. 10	BCIL NP4 Ambiental	EA 14		
157	EA	ARUr/UM	Casa del carrer Major, 29	400310, 4565655	1a. Meitat S. XIX	Desconegut	Carrer Major, 29	Casc Antic-Centre	SU (sòl urbà) 9. NUCLI ANTIC 9a. Nucli Antic regulat pel PE del Patrimoni Arq. R1 Residencial, Nucli antic.	Inventari del Patrimoni Cultural de Sitges. Fitxa núm. 157	BCIL Tipus IV Fitxa núm. 157 Conjunt núm. 10	BCIL NP3 Parcial i NP4 Ambiental	EA 14		
158	EA	ARUr/UM	Casa del carrer Major, 33; Casa del carrer de Pau Barrabeitg, 2	400294, 4565662	1832	Desconegut	Carrer Major, 33; Carrer de Pau Barrabeitg, 2	Casc Antic-Centre	SU (sòl urbà) 9. NUCLI ANTIC 9a. Nucli Antic regulat pel PE del Patrimoni Arq. R1 Residencial, Nucli antic.	Inventari del Patrimoni Cultural de Sitges. Fitxa núm. 158	BCIL Tipus IV Fitxa núm. 158 Conjunt núm. 11	BCIL NP3 Parcial i NP4 Ambiental	EA 14		
159	EA	ARUr/UM	Casa del carrer Major, 35	400288, 4565663	1847	Desconegut	Carrer Major, 35	Casc Antic-Centre	SU (sòl urbà) 9. NUCLI ANTIC 9a. Nucli Antic regulat pel PE del Patrimoni Arq. R1 Residencial, Nucli antic.	Inventari del Patrimoni Cultural de Sitges. Fitxa núm. 159	BCIL Tipus IV Fitxa núm. 159 Conjunt núm. 11	BCIL NP4 Ambiental	EA 14		

QUADRE RESUM DELS BÉNS ARQUITECTÒNICS DEL PEC- 1991

NÚM ELEM.	CODI	CLASSIFICACIÓ	DENOMINACIÓ	UTM	ÈPOCA	AUTORIA	ADREÇA	INDRET	POUM SITGES 2006	INVENTARIS PREVIS	PROTECCIÓ EXISTENT PEPPAC	NIVELL DE PROTECCIÓ MODIF. PEPPAC	NÚM. PLÀNOL	PLÀNOL EMPLAÇAMENT	FOTOGRAFIA - 2012/2013
160	EA	ARUr/UM	Casa del carrer Major, 37	400282, 4565667	llindar 1846	Desconegut	Carrer Major, 37 ; Passatge de Mossèn Fèlix Clarà, 5	Casc Antic-Centre	SU (sòl urbà) 9. NUCLI ANTIC 9a. Nucli Antic regulat pel PE del Patrimoni Arq. R1 Residencial, Nucli antic.	Inventari del Patrimoni Cultural de Sitges. Fitxa núm. 160	BCIL Tipus IV Fitxa núm. 160 Conjunt núm. 11	BCIL NP4 Ambiental	EA 14		
161	EA	ARUr/UM	Casa del carrer Major, 41	400266, 4565672	S. XVII- XVIII	Desconegut	Carrer Major, 41	Casc Antic-Centre	SU (sòl urbà) 9. NUCLI ANTIC 9a. Nucli Antic regulat pel PE del Patrimoni Arq. R1 Residencial, Nucli antic.	Inventari del Patrimoni Cultural de Sitges. Fitxa núm. 161	BCIL Tipus V Fitxa núm. 161 Conjunt núm. 12	BCIL NP4 Ambiental	EA 14		
162	EA	ARUr/UM	Casa Salvadora Font de Dalmau; Can Font	400258, 4565687	1898. Reforma 2004.	Salvador Viñals Sabaté, arq. (1847-1926)	Carrer Major, 45	Casc Antic-Centre	SU (sòl urbà) 9. NUCLI ANTIC 9a. Nucli Antic regulat pel PE del Patrimoni Arq. R1 Residencial, Nucli antic.	Inventari del Patrimoni Cultural de Sitges. Fitxa núm. 162. Inventari del Patrimoni Cultural Immobile. Núm. reg. 11974	BCIL Tipus IV Fitxa núm. 162 Conjunt núm. 12	BCIL NP3 Parcial i NP4 Ambiental	EA 14		
163	EA	ARUr/UM	Casa Josep Planas Robert	400244, 4565691	Reforma façana, 1920. Reforma baixos, 2000.	Josep M. Martino Arroyo, arq. (1881-1957)	Carrer Major, 49	Casc Antic-Centre	SU (sòl urbà) 9. NUCLI ANTIC 9a. Nucli Antic regulat pel PE del Patrimoni Arq. R1 Residencial, Nucli antic.	Inventari del Patrimoni Cultural de Sitges. Fitxa núm. 163	BCIL Tipus IV Fitxa núm. 163 Conjunt núm. 12	BCIL NP3 Parcial i NP4 Ambiental	EA 14		
164	EA	ARUr/UM	Casa Maria Batlle de Robert; Casa Pañella	400406, 4565566	1890	Josep Salvany Juncosa, mestre d'obres	Carrer Major, 2	Casc Antic-Centre	SU (sòl urbà) D. SISTEMA EQUIPAMENTS D.O. Reserva d'equipament SE Sistemes, Equipaments	Inventari del Patrimoni Cultural de Sitges. Fitxa núm. 164. Inventari del Patrimoni Cultural Immobile. Núm. reg. 11972	BCIL Tipus V Fitxa núm. 164 Conjunt núm. 5	BCIL NP3 Parcial i NP4 Ambiental Nivell 6 (AEA)	EA 14		
165	EA	ARUr/UM	Casa del carrer Major, 4 - 6	400393, 4565580	XIX-XX, construcció nova planta 2015	Desconegut	Carrer Major, 4 - 6	Casc Antic-Centre	SU (sòl urbà) D. SISTEMA EQUIPAMENTS D.O. Reserva d'equipament SE Sistemes, Equipaments	Inventari del Patrimoni Cultural de Sitges. Fitxa núm. 165	BCIL Tipus V Fitxa núm. 165 Conjunt núm. 5	BCIL NP4 Ambientall NP5 Documental Nivell 6 (AEA)	EA 14		
166	EA	ARUr/UM	Casa del carrer Major, 8 - 10; Casa del carrer de Sant Domingo, 2	400380, 4565590	XV-XX	Desconegut	Carrer Major, 8 - 10	Casc Antic-Centre	SU (sòl urbà) D. SISTEMA EQUIPAMENTS D.O. Reserva d'equipament SE Sistemes, Equipaments	Inventari del Patrimoni Cultural de Sitges. Fitxa núm. 166	BCIL Tipus V Fitxa núm. 166 Conjunt núm. 5	BCIL NP3 Parcial i NP4 Ambiental Nivell 6 (AEA)	EA 14		
167	EA	ARUr/UM	Casa del carrer Major, 12; Casa del carrer de Sant Domingo, 1-5	400373, 4565600	XVIII-XX. Reforma 2004.	Desconegut	Carrer Major, 12 ; Carrer de Sant Domingo, 1 - 5	Casc Antic-Centre	SU (sòl urbà) 9. NUCLI ANTIC 9a. Nucli Antic regulat pel PE del Patrimoni Arq. R1 Residencial, Nucli antic.	Inventari del Patrimoni Cultural de Sitges. Fitxa núm. 167	BCIL Tipus V Fitxa núm. 167 Conjunt núm. 7	BCIL NP3 Parcial i NP4 Ambiental Nivell 6 (AEA)	EA 14		

QUADRE RESUM DELS BÉNS ARQUITECTÒNICS DEL PEC- 1991

NÚM ELEM.	CODI	CLASSIFICACIÓ	DENOMINACIÓ	UTM	ÈPOCA	AUTORIA	ADREÇA	INDRET	POUM SITGES 2006	INVENTARIS PREVIS	PROTECCIÓ EXISTENT PEPPAC	NIVELL DE PROTECCIÓ MODIF. PEPPAC	NÚM. PLÀNOL	PLÀNOL EMPLAÇAMENT	FOTOGRAFIA - 2012/2013
168	EA	ARUr/UM	Casa del carrer Major, 14	400369, 4565603	XIX-XX. Reforma 2004.	Desconegut	Carrer Major, 14	Casc Antic-Centre	SU (sòl urbà) 9. NUCLI ANTIC 9a. Nucli Antic regulat pel PE del Patrimoni Arq. R1 Residencial, Nucli antic.	Inventari del Patrimoni Cultural de Sitges. Fitxa núm. 168	BCIL Tipus IV Fitxa núm. 168 Conjunt núm. 7	BCIL NP3 Parcial i NP4 Ambiental Nivell 6 (AEA)	EA 14		
169	EA	ARUr/UM	Casa del carrer Major, 16	400365, 4565607	XIX	Desconegut	Carrer Major, 16	Casc Antic-Centre	SU (sòl urbà) 9. NUCLI ANTIC 9a. Nucli Antic regulat pel PE del Patrimoni Arq. R1 Residencial, Nucli antic.	Inventari del Patrimoni Cultural de Sitges. Fitxa núm. 169	BCIL Tipus V Fitxa núm. 169 Conjunt núm. 7	BCIL NP4 Ambiental Nivell 6 (AEA)	EA 14		
170	EA	ARUr/UM	Casa del carrer Major, 22	400352, 4565631	XIX. Reforma 2002.	Desconegut	Carrer Major, 22 ; Carrer de l'Aigua, 2	Casc Antic-Centre	SU (sòl urbà) 9. NUCLI ANTIC 9a. Nucli Antic regulat pel PE del Patrimoni Arq. R1 Residencial, Nucli antic.	Inventari del Patrimoni Cultural de Sitges. Fitxa núm. 170	BCIL Tipus IV Fitxa núm. 170 Conjunt núm. 7	BCIL NP3 Parcial i NP4 Ambiental Nivell 6 (AEA)	EA 14		
171	EA	ARUr/UM	Casa Bartomeu Misas i Roses; Can Misas	400351, 4565643	1901	Salvador Viñals Sabaté, arq. (1847-1926)	Carrer Major, 24 ; Carrer de l'Aigua, 1	Casc Antic-Centre	SU (sòl urbà) 9. NUCLI ANTIC 9a. Nucli Antic regulat pel PE del Patrimoni Arq. R1 Residencial, Nucli antic.	Inventari del Patrimoni Cultural de Sitges. Fitxa núm. 171. Inventari del Patrimoni Cultural Immoble. Núm. reg. 11973	BCIL Tipus II Fitxa núm. 171 Conjunt núm. 9	BCIL NP2 Conservació NP4 Ambiental	EA 14		
172	EA	ARUr/UM	Casa Josep Boniquet	400335, 4565670	1894	Salvador Viñals Sabaté, arq. (1847-1926)	Carrer Major, 32 ; Carrer de l'Àngel Vidal, 26	Casc Antic-Centre	SU (sòl urbà) 9. NUCLI ANTIC 9a. Nucli Antic regulat pel PE del Patrimoni Arq. R1 Residencial, Nucli antic.	Inventari del Patrimoni Cultural de Sitges. Fitxa núm. 172	BCIL Tipus IV Fitxa núm. 172 Conjunt núm. 9	BCIL NP3 Parcial i NP4 Ambiental	EA 14		
173	EA	ARUr/UM	Casa Sardà	400326, 4565668	1920	Desconegut	Carrer Major, 34 ; Carrer de l'Àngel Vidal, 34	Casc Antic-Centre	SU (sòl urbà) 9. NUCLI ANTIC 9a. Nucli Antic regulat pel PE del Patrimoni Arq. R1 Residencial, Nucli antic.	Inventari del Patrimoni Cultural de Sitges. Fitxa núm. 173	BCIL Tipus IV Fitxa núm. 173 Conjunt núm. 9	BCIL NP3 Parcial i NP4 Ambiental	EA 14		
174	EA	ARUr/UM	Casa Joan Tarrida Màrmol; Casa Joan Tarrida i Ferratges	400321, 4565668	1892	Salvador Viñals Sabaté, arq. (1847-1926)	Carrer Major, 36	Casc Antic-Centre	SU (sòl urbà) 9. NUCLI ANTIC 9a. Nucli Antic regulat pel PE del Patrimoni Arq. R1 Residencial, Nucli antic.	Inventari del Patrimoni Cultural de Sitges. Fitxa núm. 174	BCIL Tipus IV Fitxa núm. 174 Conjunt núm. 9	BCIL NP3 Parcial i NP4 Ambiental	EA 14		
175	EA	ARUr/UM	Casa Vidal Ribas	400307, 4565671	XX	Enric Sagnier Villavecchia, arq.	Carrer Major, 42	Casc Antic-Centre	SU (sòl urbà) 9. NUCLI ANTIC 9a. Nucli Antic regulat pel PE del Patrimoni Arq. R1 Residencial, Nucli antic.	Inventari del Patrimoni Cultural de Sitges. Fitxa núm. 175	BCIL Tipus IV Fitxa núm. 175 Conjunt núm. 9	BCIL NP3 Parcial i NP4 Ambiental	EA 14		

QUADRE RESUM DELS BÉNS ARQUITECTÒNICS DEL PEC- 1991

NÚM ELEM.	CODI	CLASSIFICACIÓ	DENOMINACIÓ	UTM	ÈPOCA	AUTORIA	ADREÇA	INDRET	POUM SITGES 2006	INVENTARIS PREVIS	PROTECCIÓ EXISTENT PEPPAC	NIVELL DE PROTECCIÓ MODIF. PEPPAC	NÚM. PLÀNOL	PLÀNOL EMPLAÇAMENT	FOTOGRAFIA - 2012/2013
176	EA	ARUr/UM	Casa del carrer Major, 46	400293, 4565677	XIX-XX	Desconegut	Carrer Major, 46	Casc Antic-Centre	SU (sòl urbà) 9. NUCLI ANTIC 9a. Nucli Antic regulat pel PE del Patrimoni Arq. R1 Residencial, Nucli antic.	Inventari del Patrimoni Cultural de Sitges. Fitxa núm. 176	BCIL Tipus V Fitxa núm. 176 Conjunt núm. 9	BCIL NP4 Ambiental	EA 14		
177	EA	ARUr/UM	Casa del carrer Major, 48 (i carrer Àngel Vidal, 10)	400291, 4565687	XIX-XX	Desconegut	Carrer Major, 48 ; Carrer Àngel Vidal, 10	Casc Antic-Centre	SU (sòl urbà) 9. NUCLI ANTIC 9a. Nucli Antic regulat pel PE del Patrimoni Arq. R1 Residencial, Nucli antic.	Inventari del Patrimoni Cultural de Sitges. Fitxa núm. 177	BCIL Tipus IV Fitxa núm. 177 Conjunt núm. 9	BCIL NP4 Ambiental	EA 14		
178	EA	ARUr/UM	Casa del carrer Major, 50	400286, 4565688	XX. Reforma 1999.	Desconegut	Carrer Major, 50 ; Carrer d'Àngel Vidal, 8	Casc Antic-Centre	SU (sòl urbà) 9. NUCLI ANTIC 9a. Nucli Antic regulat pel PE del Patrimoni Arq. R1 Residencial, Nucli antic.	Inventari del Patrimoni Cultural de Sitges. Fitxa núm. 178	BCIL Tipus V Fitxa núm. 178 Conjunt núm. 9	BCIL NP4 Ambiental	EA 14		
179	EA	ARUr/UM	Casa del carrer Major, 52	400278, 4565688	XX. Reforma 1999.	Desconegut	Carrer Major, 52 ; Carrer d'Àngel Vidal, 6	Casc Antic-Centre	SU (sòl urbà) 9. NUCLI ANTIC 9a. Nucli Antic regulat pel PE del Patrimoni Arq. R1 Residencial, Nucli antic.	Inventari del Patrimoni Cultural de Sitges. Fitxa núm. 179	BCIL Tipus V Fitxa núm. 179 Conjunt núm. 9	BCIL NP4 Ambiental	EA 14		
180	EA	ARUr/UM	Casa Matilde León	400369, 4565574	1931	Lluís Colomer Ballot, arq.	Carrer Nou, 3	Casc Antic-Centre	SU (sòl urbà) 9. NUCLI ANTIC 9a. Nucli Antic regulat pel PE del Patrimoni Arq. R1 Residencial, Nucli antic.	Inventari del Patrimoni Cultural de Sitges. Fitxa núm. 180	BCIL Tipus IV Fitxa núm. 180 Conjunt núm. 4	BCIL NP4 Ambiental Nivell 6 (AEA)	EA 14		
181	EA	ARUr/UM	Casa Josep Bartrolí Tort	400354, 4565546	1892	Salvador Viñals Sabaté, arq. (1847-1926)	Carrer Nou, 11, 13	Casc Antic-Centre	SU (sòl urbà) 9. NUCLI ANTIC 9a. Nucli Antic regulat pel PE del Patrimoni Arq. R1 Residencial, Nucli antic.	Inventari del Patrimoni Cultural de Sitges. Fitxa núm. 181	BCIL Tipus IV Fitxa núm. 181 Conjunt núm. 4	BCIL NP4 Ambiental Nivell 6 (AEA)	EA 14		
182	EA	ARUr/UM	Casa del carrer Nou, 6	400356, 4565574	lindar 1833	Desconegut	Carrer Nou, 6	Casc Antic-Centre	SU (sòl urbà) 9. NUCLI ANTIC 9a. Nucli Antic regulat pel PE del Patrimoni Arq. R1 Residencial, Nucli antic.	Inventari del Patrimoni Cultural de Sitges. Fitxa núm. 182	BCIL Tipus IV Fitxa núm. 182 Conjunt núm. 6	BCIL NP4 Ambiental Nivell 6 (AEA)	EA 14		
183	EA	ARUr/UM	Casa del carrer Nou, 8	400355, 4565570	XIX-XX	Desconegut	Carrer Nou, 8	Casc Antic-Centre	SU (sòl urbà) 9. NUCLI ANTIC 9a. Nucli Antic regulat pel PE del Patrimoni Arq. R1 Residencial, Nucli antic.	Inventari del Patrimoni Cultural de Sitges. Fitxa núm. 183	BCIL Tipus V Fitxa núm. 183 Conjunt núm. 6	BCIL NP4 Ambiental Nivell 6 (AEA)	EA 14		

QUADRE RESUM DELS BÉNS ARQUITECTÒNICS DEL PEC- 1991

NÚM ELEM.	CODI	CLASSIFICACIÓ	DENOMINACIÓ	UTM	ÈPOCA	AUTORIA	ADREÇA	INDRET	POUM SITGES 2006	INVENTARIS PREVIS	PROTECCIÓ EXISTENT PEPPAC	NIVELL DE PROTECCIÓ MODIF. PEPPAC	NÚM. PLÀNOL	PLÀNOL EMPLAÇAMENT	FOTOGRAFIA - 2012/2013
184	EA	ARUr/UM	Casa del carrer Nou, 16	400344, 4565554	XIX-XX	Desconegut	Carrer Nou, 16	Casc Antic-Centre	SU (sòl urbà) 9. NUCLI ANTIC 9a. Nucli Antic regulat pel PE del Patrimoni Arq. R1 Residencial, Nucli antic.	Inventari del Patrimoni Cultural de Sitges. Fitxa núm. 184	BCIL Tipus IV Fitxa núm. 184 Conjunt núm. 6	BCIL NP4 Ambiental Nivell 6 (AEA)	EA 14		
185	EA	ARUr/UM	Casa del carrer Nou, 18	400340, 4565549	XX	Desconegut	Carrer Nou, 18	Casc Antic-Centre	SU (sòl urbà) 9. NUCLI ANTIC 9a. Nucli Antic regulat pel PE del Patrimoni Arq. R1 Residencial, Nucli antic.	Inventari del Patrimoni Cultural de Sitges. Fitxa núm. 185	BCIL Tipus IV Fitxa núm. 185 Conjunt núm. 6	BCIL NP4 Ambiental Nivell 6 (AEA)	EA 14		
186-1	EA	ARUr/UM	Casa del carrer Nou, 20-22	400340, 4565543		Desconegut	Carrer Nou, 20-22	Casc Antic-Centre	SU (sòl urbà) 9. NUCLI ANTIC 9a. Nucli Antic regulat pel PE del Patrimoni Arq. R1 Residencial, Nucli antic.	Inventari del Patrimoni Cultural de Sitges. Fitxa núm. 186	BCIL Tipus IV Fitxa núm. 186 Conjunt núm. 6	BCIL NP3 Parcial i NP4 Ambiental Nivell 6 (AEA)	EA 14		
186-2	EA	ARUr/UM	Casa del passeig de la Ribera, 4	400331, 4565534	Reforma 2001.	Desconegut	Passeig de la Ribera, 4	Passeig de la Ribera	SU (sòl urbà) 9. NUCLI ANTIC 9a. Nucli Antic regulat pel PE del Patrimoni Arq. R1 Residencial, Nucli antic.		BCIL Tipus IV Fitxa núm. 186 Conjunt núm. 6	BCIL NP3 Parcial i NP4 Ambiental Nivell 6 (AEA)	EA 14		
186-3	EA	ARUr/UM	Casa del passeig de la Ribera, 5	400325, 4565536	Reforma 2001.	Desconegut	Passeig de la Ribera, 5	Passeig de la Ribera	SU (sòl urbà) 9. NUCLI ANTIC 9a. Nucli Antic regulat pel PE del Patrimoni Arq. R1 Residencial, Nucli antic.		BCIL Tipus IV Fitxa núm. 186 Conjunt núm. 6	BCIL NP3 Parcial i NP4 Ambiental Nivell 6 (AEA)	EA 14		
187	EA	ARUr/UM	Casa J. Ferret i de Querol	400220, 4565688	final S. XIX. Reforma 2005-7.	Desconegut	Carrer de les Parellades, 3	Casc Antic-Centre	SU (sòl urbà) 9. NUCLI ANTIC 9a. Nucli Antic regulat pel PE del Patrimoni Arq. R1 Residencial, Nucli antic.	Inventari del Patrimoni Cultural de Sitges. Fitxa núm. 187	BCIL Tipus V Fitxa núm. 187 Conjunt núm. 12	BCIL NP4 Ambiental	EA 14		
188	EA	ARUr/UM	Casa del carrer de les Perellades, 5	400207, 4565684	XX	Desconegut	Carrer de les Perellades, 5; Carrer de Sant Pau, 1; Carrer de Can Falç, 2	Casc Antic-Centre	SU (sòl urbà) 9. NUCLI ANTIC 9a. Nucli Antic regulat pel PE del Patrimoni Arq. R1 Residencial, Nucli antic.	Inventari del Patrimoni Cultural de Sitges. Fitxa núm. 188	BCIL Tipus IV Fitxa núm. 188 Conjunt núm. 13	BCIL NP3 Parcial i NP4 Ambiental	EA 14		
189	EA	ARUr/UM	Casa Joan Pintó	400191, 4565681	2a. meitat S. XIX	Elies Rogent i Amat (reforma)	Carrer de les Parellades, 7; Carrer de Sant Pau, 2	Casc Antic-Centre	SU (sòl urbà) 9. NUCLI ANTIC 9a. Nucli Antic regulat pel PE del Patrimoni Arq. R1 Residencial, Nucli antic.	Inventari del Patrimoni Cultural de Sitges. Fitxa núm. 189	BCIL Tipus IV Fitxa núm. 189 Conjunt núm. 14	BCIL NP3 Parcial i NP4 Ambiental	EA 14		

QUADRE RESUM DELS BÉNS ARQUITECTÒNICS DEL PEC- 1991

NÚM ELEM.	CODI	CLASSIFICACIÓ	DENOMINACIÓ	UTM	ÈPOCA	AUTORIA	ADREÇA	INDRET	POUM SITGES 2006	INVENTARIS PREVIS	PROTECCIÓ EXISTENT PEPPAC	NIVELL DE PROTECCIÓ MODIF. PEPPAC	NÚM. PLÀNOL	PLÀNOL EMPLAÇAMENT	FOTOGRAFIA - 2012/2013
190	EA	ARUr/UM	Casa del carrer de les Parellades, 9	400177, 4565677	final S. XVIII	Desconegut	Carrer de les Parellades, 9	Casc Antic-Centre	SU (sòl urbà) 9. NUCLI ANTIC 9a. Nucli Antic regulat pel PE del Patrimoni Arq. R1 Residencial, Nucli antic.	Inventari del Patrimoni Cultural de Sitges. Fitxa núm. 190	BCIL Tipus IV Fitxa núm. 190 Conjunt núm. 14	BCIL NP3 Parcial i NP4 Ambiental	EA 14		
191	EA	ARUr/UM	Casa J. Vilanova Massó	400166, 4565676	1852	Desconegut	Carrer de les Parellades, 11 ; Carrer de Sant Pere, 1	Casc Antic-Centre	SU (sòl urbà) 9. NUCLI ANTIC 9a. Nucli Antic regulat pel PE del Patrimoni Arq. R1 Residencial, Nucli antic.	Inventari del Patrimoni Cultural de Sitges. Fitxa núm. 191	BCIL Tipus IV Fitxa núm. 191 Conjunt núm. 14	BCIL NP3 Parcial i NP4 Ambiental	EA 14		
192	EA	ARUr/UM	Casa J. Llopis Torralbas	400149, 4565673	final S. XIX. Reforma 2006.	Desconegut	Carrer de les Parellades, 13 ; Carrer de Sant Pere, 2	Casc Antic-Centre	SU (sòl urbà) 9. NUCLI ANTIC 9b. Nucli Antic regulat pel PE del Patrimoni Arq. R1 Residencial, Nucli antic.	Inventari del Patrimoni Cultural de Sitges. Fitxa núm. 192	BCIL Tipus V Fitxa núm. 192	BCIL NP3 Parcial i NP4 Ambiental	EA 14		
193	EA	ARUr/UM	Casa J. Massó Matalí	400217, 4565703	1850. Ampliació, 1883.	Desconegut	Carrer de les Parellades, 2	Casc Antic-Centre	SU (sòl urbà) 9. NUCLI ANTIC 9a. Nucli Antic regulat pel PE del Patrimoni Arq. R1 Residencial, Nucli antic.	Inventari del Patrimoni Cultural de Sitges. Fitxa núm. 193	BCIL Tipus IV Fitxa núm. 193 Conjunt núm. 16	BCIL NP3 Parcial i NP4 Ambiental	EA 14		
194	EA	ARUr/UM	Casa del carrer de les Parellades, 4 -6	400206, 4565706	2a. meitat S. XIX. Reforma 2004.	Desconegut	Carrer de les Parellades, 4 -6	Casc Antic-Centre	SU (sòl urbà) 9. NUCLI ANTIC 9a. Nucli Antic regulat pel PE del Patrimoni Arq. R1 Residencial, Nucli antic.	Inventari del Patrimoni Cultural de Sitges. Fitxa núm. 194	BCIL Tipus IV Fitxa núm. 194 Conjunt núm. 16	BCIL NP4 Ambiental	EA 14		
195	EA	ARUr/UM	Casa Francesc Ferret i Obrador	400195, 4565703	1919	Antoni M. de Ferrater Bofill, arq.	Carrer de les Parellades, 8 -10	Casc Antic-Centre	SU (sòl urbà) 9. NUCLI ANTIC 9a. Nucli Antic regulat pel PE del Patrimoni Arq. R1 Residencial, Nucli antic.	Inventari del Patrimoni Cultural de Sitges. Fitxa núm. 195	BCIL Tipus IV Fitxa núm. 195 Conjunt núm. 16	BCIL NP3 Parcial i NP4 Ambiental	EA 14		
196	EA	ARUr/UM	Casa del carrer de les Parellades, 12	400186, 4565702	Reforma 1999.	Desconegut	Carrer de les Parellades, 12	Casc Antic-Centre	SU (sòl urbà) 9. NUCLI ANTIC 9a. Nucli Antic regulat pel PE del Patrimoni Arq. R1 Residencial, Nucli antic.	Inventari del Patrimoni Cultural de Sitges. Fitxa núm. 196	BCIL Tipus V Fitxa núm. 196 Conjunt núm. 16	BCIL NP4 Ambiental	EA 14		
197	EA	ARUr/UM	Casa del carrer de les Parellades, 14	400182, 4565689		Desconegut	Carrer de les Parellades, 14	Casc Antic-Centre	SU (sòl urbà) 9. NUCLI ANTIC 9a. Nucli Antic regulat pel PE del Patrimoni Arq. R1 Residencial, Nucli antic.	Inventari del Patrimoni Cultural de Sitges. Fitxa núm. 197	BCIL Tipus IV Fitxa núm. 197 Conjunt núm. 16	BCIL NP3 Parcial i NP4 Ambiental	EA 14		

QUADRE RESUM DELS BÉNS ARQUITECTÒNICS DEL PEC- 1991

NÚM ELEM.	CODI	CLASSIFICACIÓ	DENOMINACIÓ	UTM	ÈPOCA	AUTORIA	ADREÇA	INDRET	POUM SITGES 2006	INVENTARIS PREVIS	PROTECCIÓ EXISTENT PEPPAC	NIVELL DE PROTECCIÓ MODIF. PEPPAC	NÚM. PLÀNOL	PLÀNOL EMPLAÇAMENT	FOTOGRAFIA - 2012/2013
198	EA	ARUr/UM	Casa Joaquim Miró	400173, 4565687	1900 (reforma façana)	Jaume Suñé Juncosa, mestre d'obres.	Carrer de les Parellades, 18	Casc Antic-Centre	SU (sòl urbà) 9. NUCLI ANTIC 9a. Nucli Antic regulat pel PE del Patrimoni Arq. R1 Residencial, Nucli antic.	Inventari del Patrimoni Cultural de Sitges. Fitxa núm. 198	BCIL Tipus IV Fitxa núm. 198 Conjunt núm. 16	BCIL NP4 Ambiental	EA 14		
199	EA	ARUr/UM	Casa Montaner	400167, 4565686	1843. Reforma 1999.	Desconegut	Carrer de les Parellades, 20	Casc Antic-Centre	SU (sòl urbà) 9. NUCLI ANTIC 9a. Nucli Antic regulat pel PE del Patrimoni Arq. R1 Residencial, Nucli antic.	Inventari del Patrimoni Cultural de Sitges. Fitxa núm. 199	BCIL Tipus IV Fitxa núm. 199 Conjunt núm. 16	BCIL NP3 Parcial i NP4 Ambiental	EA 14		
200	EA	ARUr/UM	Casa del carrer de les Parellades, 26	400142, 4565684		Desconegut	Carrer de les Parellades, 26	Casc Antic-Centre	SU (sòl urbà) 9. NUCLI ANTIC 9a. Nucli Antic regulat pel PE del Patrimoni Arq. R1 Residencial, Nucli antic.	Inventari del Patrimoni Cultural de Sitges. Fitxa núm. 200	BCIL Tipus IV Fitxa núm. 200 Conjunt núm. 16	BCIL NP4 Ambiental	EA 14		
201	EA	ARUr/UM	Casa Ferran	400132, 4565684	1897	Desconegut	Carrer de les Parellades, 30	Casc Antic-Centre	SU (sòl urbà) 9. NUCLI ANTIC 9a. Nucli Antic regulat pel PE del Patrimoni Arq. R1 Residencial, Nucli antic.	Inventari del Patrimoni Cultural de Sitges. Fitxa núm. 201	BCIL Tipus IV Fitxa núm. 201 Conjunt núm. 16	BCIL NP3 Parcial i NP4 Ambiental	EA 14		
202	EA	ARUr/UM	Casa del carrer de les Parellades, 36	400117, 4565684	2a. meitat S. XIX	Desconegut	Carrer de les Parellades, 36	Casc Antic-Centre	SU (sòl urbà) 9. NUCLI ANTIC 9a. Nucli Antic regulat pel PE del Patrimoni Arq. R1 Residencial, Nucli antic.	Inventari del Patrimoni Cultural de Sitges. Fitxa núm. 202	BCIL Tipus IV Fitxa núm. 202 Conjunt núm. 16	BCIL NP3 Parcial i NP4 Ambiental	EA 14		
203	EA	ARUr/UM	Casa del carrer de les Parellades, 38	400110, 4565684	2a. meitat S. XIX. Reforma 1998.	Desconegut	Carrer de les Parellades, 38	Casc Antic-Centre	SU (sòl urbà) 9. NUCLI ANTIC 9a. Nucli Antic regulat pel PE del Patrimoni Arq. R1 Residencial, Nucli antic.	Inventari del Patrimoni Cultural de Sitges. Fitxa núm. 203	BCIL Tipus IV Fitxa núm. 203 Conjunt núm. 16	BCIL NP3 Parcial i NP4 Ambiental	EA 14		
204	EA	AR	Església de la Immaculada Concepció; Patronat Acció Social Catòlica	400038, 4565699	1900. Reforma 2005.	Gaietà Buigas Monravà (1851-1919), arq.	Carrer de les Parellades, 60-62	Casc Antic-Centre	SU (sòl urbà) 9. NUCLI ANTIC 9c. Nucli Antic regulat pel PE del Patrimoni Arq. R1 Residencial, Nucli antic.	Inventari del Patrimoni Cultural de Sitges. Fitxa núm. 204. Inventari del Patrimoni Cultural Immobile. Núm. reg. 11964	BCIL Tipus IV Fitxa núm. 204	BCIL NP3 Parcial i NP4 Ambiental	EA 14		
205	EA	ARUr/UM	Casa Roca; Casa Manuel Jacas i Forment. Can Roca.	400514, 4565601	1852. Reforma 2006.	Desconegut	Carrer del Port de n'Alegre, 2	Casc Antic-Centre	SU (sòl urbà) 9. NUCLI ANTIC 9b. Nucli Antic regulat pel PE del Patrimoni Arq. R1 Residencial, Nucli antic.	Inventari del Patrimoni Cultural de Sitges. Fitxa núm. 205. Inventari del Patrimoni Cultural Immobile. Núm. reg. 11968	BCIL Tipus IV Fitxa núm. 205	BCIL NP3 Parcial i NP4 Ambiental Nivell 6 (AEA)	EA 14		

QUADRE RESUM DELS BÉNS ARQUITECTÒNICS DEL PEC- 1991

NÚM ELEM.	CODI	CLASSIFICACIÓ	DENOMINACIÓ	UTM	ÈPOCA	AUTORIA	ADREÇA	INDRET	POUM SITGES 2006	INVENTARIS PREVIS	PROTECCIÓ EXISTENT PEPPAC	NIVELL DE PROTECCIÓ MODIF. PEPPAC	NÚM. PLÀNOL	PLÀNOL EMPLAÇAMENT	FOTOGRAFIA - 2012/2013
206	EA	ARUr/UM	Casa del Port de n'Alegre, 7	400514, 4565622	final S. XIX	Desconegut	Carrer del Port de n'Alegre, 7; Carrer Sant Sebastià, 62 - 64	Casc Antic-Centre	SU (sòl urbà) 9. NUCLI ANTIC 9b. Nucli Antic regulat pel PE del Patrimoni Arq. R1 Residencial, Nucli antic.	Inventari del Patrimoni Cultural de Sitges. Fitxa núm. 206	BCIL Tipus IV Fitxa núm. 206	BCIL NP3 Parcial i NP4 Ambiental	EA 14		
207	EA	ARUr/UM	Casa Manuel Vidal Quadras	400528, 4565627	1852- 1860	Desconegut	Carrer del Port de n'Alegre, 9; Carrer Sant Sebastià, 63 - 67	Platja de Sant Sebastià	SU (sòl urbà) 9. NUCLI ANTIC 9b. Nucli Antic regulat pel PE del Patrimoni Arq. R1 Residencial, Nucli antic.	Inventari del Patrimoni Cultural de Sitges. Fitxa núm. 207. Inventari del Patrimoni Cultural Immobile. Núm. reg. 11927	BCIL Tipus IV Fitxa núm. 207	BCIL NP3 Parcial i NP4 Ambiental	EA 14		
208	EA	ARUr/UM	Casa del carrer del Port de n'Alegre, 21	400558, 4565651	1801	Desconegut	Carrer del Port de n'Alegre, 21 ; Carrer Rafael Llopart, 86 - 90	Platja de Sant Sebastià	SU (sòl urbà) 9. NUCLI ANTIC 9b. Nucli Antic regulat pel PE del Patrimoni Arq. R1 Residencial, Nucli antic.	Inventari del Patrimoni Cultural de Sitges. Fitxa núm. 208	BCIL Tipus II Fitxa núm. 208	BCIL NP2 Conservació NP4 Ambiental	EA 14		
209	EA	ARUr/UM	Casa Conrado Sobirà	400590, 4565663	1920. Reforma 2015.	Bernat Pejoan i Sanmartí	Carrer del Port de n'Alegre, 27	Platja de Sant Sebastià	SU (sòl urbà) 10. EDIFICACIÓ SEGONS ALINIACIÓ A VIAL 10a. Edificació alineada de PB+2PP (amb àtic) R2 Residencial, Urbà tradicional	Inventari del Patrimoni Cultural de Sitges. Fitxa núm. 209	BCIL Tipus IV Fitxa núm. 209	BCIL NP3 Parcial i NP4 Ambiental	EA 14		
210	EA	ARUr/UM	Casa J. Mingüell	400627, 4565674	1920	Desconegut	Carrer del Port de n'Alegre, 43	Platja de Sant Sebastià	SU (sòl urbà) 10. EDIFICACIÓ SEGONS ALINIACIÓ A VIAL 10a. Edificació alineada de PB+2PP (amb àtic) R2 Residencial, Urbà tradicional	Inventari del Patrimoni Cultural de Sitges. Fitxa núm. 210	BCIL Tipus IV Fitxa núm. 210	BCIL NP3 Parcial i NP4 Ambiental	EA 14		
211	EA	ARUr/UM	Casa Maria Montané	400633, 4565676	1919	Benvingut Caballol Moreu, arq.	Carrer del Port de n'Alegre, 45	Platja de Sant Sebastià	SU (sòl urbà) 10. EDIFICACIÓ SEGONS ALINIACIÓ A VIAL 10a. Edificació alineada de PB+2PP (amb àtic) R2 Residencial, Urbà tradicional	Inventari del Patrimoni Cultural de Sitges. Fitxa núm. 211	BCIL Tipus IV Fitxa núm. 211	BCIL NP3 Parcial i NP4 Ambiental	EA 14		
212	EA	ARUr/UM	Casa del carrer del Port de n'Alegre, 61 - 65	400691, 4565691	XX. Reforma 2000 - 05.	Desconegut	Carrer del Port de n'Alegre, 61-65	Platja de Sant Sebastià	SU (sòl urbà) 10. EDIFICACIÓ SEGONS ALINIACIÓ A VIAL 10b. Edificació alineada de PB+3PP (sense àtic) R2 Residencial, Urbà tradicional	Inventari del Patrimoni Cultural de Sitges. Fitxa núm. 212	BCIL Tipus IV Fitxa núm. 212 Conjunt núm. 22	BCIL NP4 Ambiental NP5 Documental	EA 14		
213	EA	ARUr/UM	Villa M. Luisa i Villa Cinta	400710, 4565696	XX	Josep M. Martino Arroyo, arq. (1881-1957)	Carrer del Port de n'Alegre, 67-69	Platja de Sant Sebastià	SU (sòl urbà) 10. EDIFICACIÓ SEGONS ALINIACIÓ A VIAL 10b. Edificació alineada de PB+3PP (sense àtic) R2 Residencial, Urbà tradicional	Inventari del Patrimoni Cultural de Sitges. Fitxa núm. 213	BCIL Tipus IV Fitxa núm. 213 Conjunt núm. 22	BCIL NP3 Parcial i NP4 Ambiental	EA 14		

QUADRE RESUM DELS BÉNS ARQUITECTÒNICS DEL PEC- 1991

NÚM ELEM.	CODI	CLASSIFICACIÓ	DENOMINACIÓ	UTM	ÈPOCA	AUTORIA	ADREÇA	INDRET	POUM SITGES 2006	INVENTARIS PREVIS	PROTECCIÓ EXISTENT PEPPAC	NIVELL DE PROTECCIÓ MODIF. PEPPAC	NÚM. PLÀNOL	PLÀNOL EMPLAÇAMENT	FOTOGRAFIA - 2012/2013
214	EA	ARUr/UM	Casa del carrer del Port de n'Alegre, 71; Casa del carrer Onze de Setembre, 20	400726, 4565702	XX	Josep M. Martino Arroyo, arq. (1881-1957)	Carrer del Port de n'Alegre, 71	Platja de Sant Sebastià	SU (sòl urbà) 10. EDIFICACIÓ SEGONS ALINIACIÓ A VIAL 10b. Edificació alineada de PB+3PP (sense àtic) R2 Residencial, Urbà tradicional	Inventari del Patrimoni Cultural de Sitges. Fitxa núm. 214	BCIL Tipus IV Fitxa núm. 214 Conjunt núm. 22	BCIL NP3 Parcial i NP4 Ambiental	EA 14		
215	EA	ARUr/UA	Casa Josep Mirabent Gatell; Casa Font Llopart	400460, 4565908	1868	Jaume Suñé Juncosa (amb intervenció de Josep Mirabent, Elies Rogent i Jeroni Granell)	Carrer de Rafael Llopart, 1 - 15	Casc Antic-Centre	SU (sòl urbà) 9. NUCLI ANTIC 9b. Nucli Antic regulat pel PE del Patrimoni Arq. R1 Residencial, Nucli antic.	Inventari del Patrimoni Cultural de Sitges. Fitxa núm. 215. Inventari del Patrimoni Cultural Immoble. Núm. reg. 11983	BCIL Tipus IV Fitxa núm. 215	BCIL NP2 Conservació	EA 14		
216	EA	ARUr/UM	Casa Josep Amell i Milà	400242, 4565742	1853-54	Elies Rogent i Amat, arq.	Carrer de Sant Bartomeu, 3	Casc Antic-Centre	SU (sòl urbà) 9. NUCLI ANTIC 9a. Nucli Antic regulat pel PE del Patrimoni Arq. R1 Residencial, Nucli antic.	Inventari del Patrimoni Cultural de Sitges. Fitxa núm. 216	BCIL Tipus IV Fitxa núm. 216 Conjunt núm. 17	BCIL NP3 Parcial i NP4 Ambiental	EA 14		
217	EA	ARUr/UM	Casa del carrer de Sant Bartomeu, 5	400236, 4565749	1792 lllindar. Reforma 1999.	Desconegut	Carrer de Sant Bartomeu, 5	Casc Antic-Centre	SU (sòl urbà) 9. NUCLI ANTIC 9a. Nucli Antic regulat pel PE del Patrimoni Arq. R1 Residencial, Nucli antic.	Inventari del Patrimoni Cultural de Sitges. Fitxa núm. 217	BCIL Tipus IV Fitxa núm. 217 Conjunt núm. 17	BCIL NP3 Parcial i NP4 Ambiental	EA 14		
218	EA	ARUr/UM	Casa Joan Catasús	400232, 4565758	c. 1854 (reforma 1900)	Desconegut	Carrer de Sant Bartomeu, 7	Casc Antic-Centre	SU (sòl urbà) 9. NUCLI ANTIC 9a. Nucli Antic regulat pel PE del Patrimoni Arq. R1 Residencial, Nucli antic.	Inventari del Patrimoni Cultural de Sitges. Fitxa núm. 218	BCIL Tipus IV Fitxa núm. 218 Conjunt núm. 17	BCIL NP3 Parcial i NP4 Ambiental	EA 14		
219	EA	ARUr/UM	Casa del carrer de Sant Bartomeu, 9	400222, 4565763		Desconegut	Carrer de Sant Bartomeu, 9	Casc Antic-Centre	SU (sòl urbà) 9. NUCLI ANTIC 9a. Nucli Antic regulat pel PE del Patrimoni Arq. R1 Residencial, Nucli antic.	Inventari del Patrimoni Cultural de Sitges. Fitxa núm. 219	BCIL Tipus IV Fitxa núm. 219 Conjunt núm. 17	BCIL NP3 Parcial i NP4 Ambiental	EA 14		
220	EA	ARUr/UM	Casa del carrer de Sant Bartomeu, 15	400212, 4565784		Desconegut	Carrer de Sant Bartomeu, 15	Casc Antic-Centre	SU (sòl urbà) 9. NUCLI ANTIC 9a. Nucli Antic regulat pel PE del Patrimoni Arq. R1 Residencial, Nucli antic.	Inventari del Patrimoni Cultural de Sitges. Fitxa núm. 220	BCIL Tipus IV Fitxa núm. 220 Conjunt núm. 17	BCIL NP4 Ambiental	EA 14		
221	EA	ARUr/UM	Casa del carrer de Sant Bartomeu, 17	400208, 4565789	1850-99. Reforma 2000.	Desconegut	Carrer de Sant Bartomeu, 17	Casc Antic-Centre	SU (sòl urbà) 9. NUCLI ANTIC 9a. Nucli Antic regulat pel PE del Patrimoni Arq. R1 Residencial, Nucli antic.	Inventari del Patrimoni Cultural de Sitges. Fitxa núm. 221	BCIL Tipus IV Fitxa núm. 221 Conjunt núm. 17	BCIL NP4 Ambiental	EA 14		

QUADRE RESUM DELS BÉNS ARQUITECTÒNICS DEL PEC- 1991

NÚM ELEM.	CODI	CLASSIFICACIÓ	DENOMINACIÓ	UTM	ÈPOCA	AUTORIA	ADREÇA	INDRET	POUM SITGES 2006	INVENTARIS PREVIS	PROTECCIÓ EXISTENT PEPPAC	NIVELL DE PROTECCIÓ MODIF. PEPPAC	NÚM. PLÀNOL	PLÀNOL EMPLAÇAMENT	FOTOGRAFIA - 2012/2013
222	EA	ARUr/UM	Casa del carrer de Sant Bartomeu, 19	400204, 4565795	XIX-XX	Desconegut	Carrer de Sant Bartomeu, 19	Casc Antic-Centre	SU (sòl urbà) 9. NUCLI ANTIC 9a. Nucli Antic regulat pel PE del Patrimoni Arq. R1 Residencial, Nucli antic.	Inventari del Patrimoni Cultural de Sitges. Fitxa núm. 222	BCIL Tipus IV Fitxa núm. 222 Conjunt núm. 17	BCIL NP3 Parcial i NP4 Ambiental	EA 14		
223	EA	ARUr/UM	Casa Cristòfol Mestre	400180, 4565824	1888	Jaume Gustà Bondia, arq. (1854-1936)	Carrer de Sant Bartomeu, 31	Casc Antic-Centre	SU (sòl urbà) 9. NUCLI ANTIC 9b. Nucli Antic regulat pel PE del Patrimoni Arq. R1 Residencial, Nucli antic.	Inventari del Patrimoni Cultural de Sitges. Fitxa núm. 223	BCIL Tipus IV Fitxa núm. 223	BCIL NP3 Parcial i NP4 Ambiental	EA 14		
224	EA	ARUr/UM	Casa del carrer de Sant Bartomeu, 33	400172, 4565829	XIX-XX. Reforma 2002-03.	Desconegut	Carrer de Sant Bartomeu, 33	Casc Antic-Centre	SU (sòl urbà) 9. NUCLI ANTIC 9b. Nucli Antic regulat pel PE del Patrimoni Arq. R1 Residencial, Nucli antic.	Inventari del Patrimoni Cultural de Sitges. Fitxa núm. 224	BCIL Tipus IV Fitxa núm. 224	BCIL NP4 Ambiental	EA 14		
225	EA	ARUr/UM	Casa Ballester	400247, 4565754	1919	Juli Fossas, arq. (1868-1945)	Carrer de Sant Bartomeu, 6-12	Casc Antic-Centre	SU (sòl urbà) 9. NUCLI ANTIC 9a. Nucli Antic regulat pel PE del Patrimoni Arq. R1 Residencial, Nucli antic.	Inventari del Patrimoni Cultural de Sitges. Fitxa núm. 225	BCIL Tipus IV Fitxa núm. 225 Conjunt núm. 18	BCIL NP2 Conservació	EA 14		
226	EA	ARUr/UM	Casa Lafarga	400240, 4565768	c. 1880	Desconegut	Carrer de Sant Bartomeu, 14	Casc Antic-Centre	SU (sòl urbà) 9. NUCLI ANTIC 9a. Nucli Antic regulat pel PE del Patrimoni Arq. R1 Residencial, Nucli antic.	Inventari del Patrimoni Cultural de Sitges. Fitxa núm. 226	BCIL Tipus IV Fitxa núm. 226 Conjunt núm. 18	BCIL NP3 Parcial i NP4 Ambiental	EA 14		
227	EA	ARUr/UM	Casa del carrer de Sant Bartomeu, 16	400233, 4565772	XIX-XX. Reforma 1999.	Desconegut	Carrer de Sant Bartomeu, 16	Casc Antic-Centre	SU (sòl urbà) 9. NUCLI ANTIC 9a. Nucli Antic regulat pel PE del Patrimoni Arq. R1 Residencial, Nucli antic.	Inventari del Patrimoni Cultural de Sitges. Fitxa núm. 227	BCIL Tipus IV Fitxa núm. 227 Conjunt núm. 18	BCIL NP4 Ambiental	EA 14		
228	EA	ARUr/UM	Casa del carrer de Sant Bartomeu, 18 - 20	400229, 4565780	XIX. Reforma 1999 - 2003.	Desconegut	Carrer de Sant Bartomeu, 18 - 20	Casc Antic-Centre	SU (sòl urbà) 9. NUCLI ANTIC 9a. Nucli Antic regulat pel PE del Patrimoni Arq. R1 Residencial, Nucli antic.	Inventari del Patrimoni Cultural de Sitges. Fitxa núm. 228	BCIL Tipus IV Fitxa núm. 228 Conjunt núm. 18	BCIL NP4 Ambiental	EA 14		
229	EA	ARUr/UM	Casa Daniel Robert	400217, 4565802	1913. Reforma 2002.	Marcel·lí Coquillat Llofriu, arq. (1864-1924)	Carrer de Sant Bartomeu, 24	Casc Antic-Centre	SU (sòl urbà) 9. NUCLI ANTIC 9a. Nucli Antic regulat pel PE del Patrimoni Arq. R1 Residencial, Nucli antic.	Inventari del Patrimoni Cultural de Sitges. Fitxa núm. 229	BCIL Tipus IV Fitxa núm. 229 Conjunt núm. 18	BCIL NP3 Parcial i NP4 Ambiental	EA 14		

QUADRE RESUM DELS BÉNS ARQUITECTÒNICS DEL PEC- 1991

NÚM ELEM.	CODI	CLASSIFICACIÓ	DENOMINACIÓ	UTM	ÈPOCA	AUTORIA	ADREÇA	INDRET	POUM SITGES 2006	INVENTARIS PREVIS	PROTECCIÓ EXISTENT PEPPAC	NIVELL DE PROTECCIÓ MODIF. PEPPAC	NÚM. PLÀNOL	PLÀNOL EMPLAÇAMENT	FOTOGRAFIA - 2012/2013
230	EA	ARUr/UM	Casa Josep Carbonell i Mussons	400210, 4565807	c. 1900	Desconegut	Carrer de Sant Bartomeu, 26	Casc Antic-Centre	SU (sòl urbà) 9. NUCLI ANTIC 9a. Nucli Antic regulat pel PE del Patrimoni Arq. R1 Residencial, Nucli antic.	Inventari del Patrimoni Cultural de Sitges. Fitxa núm. 230	BCIL Tipus IV Fitxa núm. 230 Conjunt núm. 18	BCIL NP3 Parcial i NP4 Ambiental	EA 14		
231	EA	ARUr/UM	Casa Joan Robert i Brauet; Casa Pere Carreras Robert	400205, 4565815	1911. Reforma 1999 - 2000.	Desconegut	Carrer de Sant Bartomeu, 28; Carrer de Sant Gaudenci, 28 - 30	Casc Antic-Centre	SU (sòl urbà) 9. NUCLI ANTIC 9a. Nucli Antic regulat pel PE del Patrimoni Arq. R1 Residencial, Nucli antic.	Inventari del Patrimoni Cultural de Sitges. Fitxa núm. 231	BCIL Tipus IV Fitxa núm. 231 Conjunt núm. 18	BCIL NP3 Parcial i NP4 Ambiental	EA 14		
232	EA	ARUr/UM	Casa del carrer de Sant Bartomeu, 30; Casa del carrer Sant Gaudenci, 21	400197, 4565822	c. 1850 - projecte 1932 construcció nova.	Desconegut	Carrer de Sant Bartomeu, 30	Casc Antic-Centre	SU (sòl urbà) 9. NUCLI ANTIC 9a. Nucli Antic regulat pel PE del Patrimoni Arq. R1 Residencial, Nucli antic.	Inventari del Patrimoni Cultural de Sitges. Fitxa núm. 232	BCIL Tipus V Fitxa núm. 232 Conjunt núm. 21	BCIL NP4 Ambiental	EA 14		
233	EA	ARUr/UM	Casa del carrer de Sant Bartomeu, 36	400185, 4565838	1878 (llindar de la porta). Reforma 2008.	Desconegut	Carrer de Sant Bartomeu, 36	Casc Antic-Centre	SU (sòl urbà) 9. NUCLI ANTIC 9a. Nucli Antic regulat pel PE del Patrimoni Arq. R1 Residencial, Nucli antic.	Inventari del Patrimoni Cultural de Sitges. Fitxa núm. 233	BCIL Tipus IV Fitxa núm. 233 Conjunt núm. 21	BCIL NP3 Parcial i NP4 Ambiental	EA 14		
234	EA	ARUr/UM	Casa del carrer de Sant Bartomeu, 38	400178, 4565844	XIX. Reforma 1998.	Desconegut	Carrer de Sant Bartomeu, 38	Casc Antic-Centre	SU (sòl urbà) 9. NUCLI ANTIC 9a. Nucli Antic regulat pel PE del Patrimoni Arq. R1 Residencial, Nucli antic.	Inventari del Patrimoni Cultural de Sitges. Fitxa núm. 234	BCIL Tipus IV Fitxa núm. 234 Conjunt núm. 21	BCIL NP3 Parcial i NP4 Ambiental	EA 14		
235	EA	ARUr/UM	Casa del carrer de Sant Bonaventura, 1	400108, 4565820	XIX-XX. Enderroc i obra major al 2005.	Desconegut	Carrer de Sant Bonaventura, 1; Carrer de Sant Francesc, 33	Casc Antic-Centre	SU (sòl urbà) 9. NUCLI ANTIC 9b. Nucli Antic regulat pel PE del Patrimoni Arq. R1 Residencial, Nucli antic.	Inventari del Patrimoni Cultural de Sitges. Fitxa núm. 235	BCIL Tipus V Fitxa núm. 235	BCIL NP4 Ambiental NP5 Documental	EA 14		
236	EA	ARUr/UM	Casa del carrer de Sant Bonaventura, 3	400101, 4565814	XIX-XX. Reforma 2000 04.	Desconegut	Carrer de Sant Bonaventura, 3	Casc Antic-Centre	SU (sòl urbà) 9. NUCLI ANTIC 9b. Nucli Antic regulat pel PE del Patrimoni Arq. R1 Residencial, Nucli antic.	Inventari del Patrimoni Cultural de Sitges. Fitxa núm. 236	BCIL Tipus V Fitxa núm. 236	BCIL NP4 Ambiental NP5 Documental	EA 14		
237	EA	ARUr/UM	Casa del carrer de Sant Bonaventura, 5 - 7	400096, 4565806	XIX-XX. Reforma 2004.	Desconegut	Carrer de Sant Bonaventura, 5 - 7	Casc Antic-Centre	SU (sòl urbà) 9. NUCLI ANTIC 9b. Nucli Antic regulat pel PE del Patrimoni Arq. R1 Residencial, Nucli antic.	Inventari del Patrimoni Cultural de Sitges. Fitxa núm. 237	BCIL Tipus V Fitxa núm. 237	BCIL NP4 Ambiental	EA 14		

QUADRE RESUM DELS BÉNS ARQUITECTÒNICS DEL PEC- 1991

NÚM ELEM.	CODI	CLASSIFICACIÓ	DENOMINACIÓ	UTM	ÈPOCA	AUTORIA	ADREÇA	INDRET	POUM SITGES 2006	INVENTARIS PREVIS	PROTECCIÓ EXISTENT PEPPAC	NIVELL DE PROTECCIÓ MODIF. PEPPAC	NÚM. PLÀNOL	PLÀNOL EMPLAÇAMENT	FOTOGRAFIA - 2012/2013
238	EA	ARUr/UM	Casa del carrer de Sant Bonaventura, 9	400090, 4565801	XIX-XX	Desconegut	Carrer de Sant Bonaventura, 9	Casc Antic-Centre	SU (sòl urbà) 9. NUCLI ANTIC 9b. Nucli Antic regulat pel PE del Patrimoni Arq. R1 Residencial, Nucli antic.	Inventari del Patrimoni Cultural de Sitges. Fitxa núm. 238	BCIL Tipus V Fitxa núm. 238	BCIL NP3 Parcial i NP4 Ambiental	EA 14		
239	EA	ARUr/UM	Casa del carrer de Sant Bonaventura, 11	400088, 4565796	XIX-XX	Desconegut	Carrer de Sant Bonaventura, 11	Casc Antic-Centre	SU (sòl urbà) 9. NUCLI ANTIC 9b. Nucli Antic regulat pel PE del Patrimoni Arq. R1 Residencial, Nucli antic.	Inventari del Patrimoni Cultural de Sitges. Fitxa núm. 239	BCIL Tipus IV Fitxa núm. 239	BCIL NP4 Ambiental	EA 14		
240	EA	ARUr/UM	Casa del carrer de Sant Bonaventura, 21	400070, 4565774	XIX-XX	Desconegut	Carrer de Sant Bonaventura, 21	Casc Antic-Centre	SU (sòl urbà) 9. NUCLI ANTIC 9b. Nucli Antic regulat pel PE del Patrimoni Arq. R1 Residencial, Nucli antic.	Inventari del Patrimoni Cultural de Sitges. Fitxa núm. 240	BCIL Tipus V Fitxa núm. 240	BCIL NP4 Ambiental	EA 14		
241	EA	ARUr/UM	Casa Josefa Vidal; Casa Josefa Vidal, Vda. de Català.	400065, 4565770	1921	Josep M. Martino Arroyo, arq. (1881-1957)	Carrer de Sant Bonaventura, 23	Casc Antic-Centre	SU (sòl urbà) 9. NUCLI ANTIC 9b. Nucli Antic regulat pel PE del Patrimoni Arq. R1 Residencial, Nucli antic.	Inventari del Patrimoni Cultural de Sitges. Fitxa núm. 241	BCIL Tipus V Fitxa núm. 241	BCIL NP3 Parcial i NP4 Ambiental	EA 14		
242	EA	ARUr/UM	Casa del carrer de Sant Bonaventura, 25	400066, 4565761		Desconegut	Carrer de Sant Bonaventura, 25 ; Carrer de Sant Josep, 16-18	Casc Antic-Centre	SU (sòl urbà) 9. NUCLI ANTIC 9b. Nucli Antic regulat pel PE del Patrimoni Arq. R1 Residencial, Nucli antic.		BCIL Tipus V Fitxa núm. 242	BCIL NP4 Ambiental NP5 Documental	EA 14		
243	EA	ARUr/UM	Casa del carrer de Sant Bonaventura, 4	400082, 4565822	Reforma 1997	Desconegut	Carrer de Sant Bonaventura, 4	Casc Antic-Centre	SU (sòl urbà) 9. NUCLI ANTIC 9b. Nucli Antic regulat pel PE del Patrimoni Arq. R1 Residencial, Nucli antic.	Inventari del Patrimoni Cultural de Sitges. Fitxa núm. 243	BCIL Tipus IV Fitxa núm. 243	BCIL NP3 Parcial i NP4 Ambiental	EA 14		
244	EA	ARUr/UM	Casa del carrer de Sant Bonaventura, 6	400082, 4565812		Desconegut	Carrer de Sant Bonaventura, 6	Casc Antic-Centre	SU (sòl urbà) 9. NUCLI ANTIC 9b. Nucli Antic regulat pel PE del Patrimoni Arq. R1 Residencial, Nucli antic.	Inventari del Patrimoni Cultural de Sitges. Fitxa núm. 244	BCIL Tipus V Fitxa núm. 244	BCIL NP3 Parcial i NP4 Ambiental	EA 14		
245	EA	ARUr/UM	Casa del carrer de Sant Bonaventura, 8 - 10	400076, 4565802		Desconegut	Carrer de Sant Bonaventura, 8 - 10	Casc Antic-Centre	SU (sòl urbà) 9. NUCLI ANTIC 9b. Nucli Antic regulat pel PE del Patrimoni Arq. R1 Residencial, Nucli antic.	Inventari del Patrimoni Cultural de Sitges. Fitxa núm. 245	BCIL Tipus V Fitxa núm. 245	BCIL NP4 Ambiental	EA 14		

NÚM ELEM.	CODI	CLASSIFICACIÓ	DENOMINACIÓ	UTM	ÈPOCA	AUTORIA	ADREÇA	INDRET	POUM SITGES 2006	INVENTARIS PREVIS	PROTECCIÓ EXISTENT PEPPAC	NIVELL DE PROTECCIÓ MODIF. PEPPAC	NÚM. PLÀNOL	PLÀNOL EMPLAÇAMENT	FOTOGRAFIA - 2012/2013
246	EA	ARUr/UM	Casa del carrer de Sant Bonaventura, 20	400046, 4565764	XIX-XX. Reforma 1998.	Desconegut	Carrer de Sant Bonaventura, 20 ; Carrer de Sant Josep, 23 - 25	Casc Antic-Centre	SU (sòl urbà) 9. NUCLI ANTIC 9b. Nucli Antic regulat pel PE del Patrimoni Arq. R1 Residencial, Nucli antic.	Inventari del Patrimoni Cultural de Sitges. Fitxa núm. 246	BCIL Tipus V Fitxa núm. 246	BCIL NP4 Ambiental NP5 Documental	EA 14		
247	EA	ARUr/UM	Casa del carrer de Sant Bonaventura, 22	400042, 4565759	XIX-XX	Desconegut	Carrer de Sant Bonaventura, 22	Casc Antic-Centre	SU (sòl urbà) 9. NUCLI ANTIC 9b. Nucli Antic regulat pel PE del Patrimoni Arq. R1 Residencial, Nucli antic.	Inventari del Patrimoni Cultural de Sitges. Fitxa núm. 247	BCIL Tipus V Fitxa núm. 247	BCIL NP4 Ambiental	EA 14		
248	EA	ARUr/UM	Casa del carrer de Sant Bonaventura, 24	400036, 4565758	XIX-XX. Reforma 2004.	Desconegut	Carrer de Sant Bonaventura, 24	Casc Antic-Centre	SU (sòl urbà) 9. NUCLI ANTIC 9b. Nucli Antic regulat pel PE del Patrimoni Arq. R1 Residencial, Nucli antic.		Tipus V Fitxa núm. 248	NP4 Ambiental NP5 Documental	EA 14		
249	EA	ARUr/UM	Casa del carrer de Sant Bonaventura, 26	400035, 4565750	c. 1890	Desconegut	Carrer de Sant Bonaventura, 26	Casc Antic-Centre	SU (sòl urbà) 9. NUCLI ANTIC 9b. Nucli Antic regulat pel PE del Patrimoni Arq. R1 Residencial, Nucli antic.	Inventari del Patrimoni Cultural de Sitges. Fitxa núm. 249	BCIL Tipus IV Fitxa núm. 249	BCIL NP4 Ambiental	EA 14		
250	EA	ARUr/UM	Casa Francesc Ferret Obrador	400193, 4565725	1919. Reforma 2007.	Antoni M. de Ferrater Bofill, arq.	Carrer de Sant Francesc, 1, 3	Casc Antic-Centre	SU (sòl urbà) 9. NUCLI ANTIC 9a. Nucli Antic regulat pel PE del Patrimoni Arq. R1 Residencial, Nucli antic.	Inventari del Patrimoni Cultural de Sitges. Fitxa núm. 250	BCIL Tipus IV Fitxa núm. 250 Conjunt núm. 16	BCIL NP3 Parcial i NP4 Ambiental	EA 14		
251	EA	ARUr/UM	Casa del carrer de Sant Francesc, 7	400172, 4565748	XX	Desconegut	Carrer de Sant Francesc, 7	Casc Antic-Centre	SU (sòl urbà) 9. NUCLI ANTIC 9a. Nucli Antic regulat pel PE del Patrimoni Arq. R1 Residencial, Nucli antic.	Inventari del Patrimoni Cultural de Sitges. Fitxa núm. 251	BCIL Tipus IV Fitxa núm. 251 Conjunt núm. 16	BCIL NP3 Parcial i NP4 Ambiental	EA 14		
252	EA	ARUr/UM	Casa del carrer de Sant Francesc, 9 -11	400166, 4565760	XIX-XX. Reforma 2007.	Desconegut	Carrer de Sant Francesc, 9, 11	Casc Antic-Centre	SU (sòl urbà) 9. NUCLI ANTIC 9a. Nucli Antic regulat pel PE del Patrimoni Arq. R1 Residencial, Nucli antic.	Inventari del Patrimoni Cultural de Sitges. Fitxa núm. 252	BCIL Tipus IV Fitxa núm. 252 Conjunt núm. 16	BCIL NP3 Parcial i NP4 Ambiental	EA 14		
253	EA	ARUr/UM	Casa del carrer de Sant Francesc, 19	400140, 4565786	1934. Reforma 2002 - 04.	Desconegut	Carrer de Sant Francesc, 19	Casc Antic-Centre	SU (sòl urbà) 9. NUCLI ANTIC 9b. Nucli Antic regulat pel PE del Patrimoni Arq. R1 Residencial, Nucli antic.	Inventari del Patrimoni Cultural de Sitges. Fitxa núm. 253	BCIL Tipus IV Fitxa núm. 253	BCIL NP3 Parcial i NP4 Ambiental	EA 14		

NÚM. ELEM.	CODI	CLASSIFICACIÓ	DENOMINACIÓ	UTM	ÈPOCA	AUTORIA	ADREÇA	INDRET	POUM SITGES 2006	INVENTARIS PREVIS	PROTECCIÓ EXISTENT PEPPAC	NIVELL DE PROTECCIÓ MODIF. PEPPAC	NÚM. PLÀNOL	PLÀNOL EMPLAÇAMENT	FOTOGRAFIA - 2012/2013
254	EA	ARUr/UM	Cases del carrer de Sant Francesc, 27 -29	400125, 4565802	XVIII-XIX-XX	Desconegut	Carrer de Sant Francesc, 27-29	Casc Antic-Centre	SU (sòl urbà) 9. NUCLI ANTIC 9b. Nucli Antic regulat pel PE del Patrimoni Arq. R1 Residencial, Nucli antic.	Inventari del Patrimoni Cultural de Sitges. Fitxa núm. 254	BCIL Tipus IV Fitxa núm. 254	BCIL NP4 Ambiental	EA 14		
255	EA	ARUr/UM	Casa Pau Benazet	400101, 4565834	1924 i 1934	Marcel·lí Coquillat Llofriu, arq. (1864-1924)	Carrer de Sant Francesc, 35 ; Carrer de Sant Bonaventura, 2	Casc Antic-Centre	SU (sòl urbà) 9. NUCLI ANTIC 9b. Nucli Antic regulat pel PE del Patrimoni Arq. R1 Residencial, Nucli antic.	Inventari del Patrimoni Cultural de Sitges. Fitxa núm. 255	BCIL Tipus IV Fitxa núm. 255	BCIL NP3 Parcial i NP4 Ambiental	EA 14		
256	EA	ARUr/UM	Casa Salomé Nicolau	400203, 4565744	1928	Josep M. Martino Arroyo, arq. (1881-1957)	Carrer de Sant Francesc, 16	Casc Antic-Centre	SU (sòl urbà) 9. NUCLI ANTIC 9a. Nucli Antic regulat pel PE del Patrimoni Arq. R1 Residencial, Nucli antic.	Inventari del Patrimoni Cultural de Sitges. Fitxa núm. 256	BCIL Tipus IV Fitxa núm. 256 Conjunt núm. 17	BCIL NP3 Parcial i NP4 Ambiental	EA 14		
257	EA	ARUr/UM	Casa del carrer de Sant Francesc, 20	400195, 4565757	XX	Desconegut	Carrer de Sant Francesc, 20	Casc Antic-Centre	SU (sòl urbà) 9. NUCLI ANTIC 9a. Nucli Antic regulat pel PE del Patrimoni Arq. R1 Residencial, Nucli antic.	Inventari del Patrimoni Cultural de Sitges. Fitxa núm. 257	BCIL Tipus IV Fitxa núm. 257 Conjunt núm. 17	BCIL NP3 Parcial i NP4 Ambiental	EA 14		
258	EA	ARUr/UM	Casa del carrer de Sant Francesc, 22	400190, 4565759	1920	Desconegut	Carrer de Sant Francesc, 22	Casc Antic-Centre	SU (sòl urbà) 9. NUCLI ANTIC 9a. Nucli Antic regulat pel PE del Patrimoni Arq. R1 Residencial, Nucli antic.	Inventari del Patrimoni Cultural de Sitges. Fitxa núm. 258	BCIL Tipus IV Fitxa núm. 258 Conjunt núm. 17	BCIL NP3 Parcial i NP4 Ambiental	EA 14		
259	EA	ARUr/UM	Casa Francesc Ferrer	400182, 4565761	1918	Enric Sagnier Villavecchia, arq.	Carrer de Sant Francesc, 24	Casc Antic-Centre	SU (sòl urbà) 9. NUCLI ANTIC 9a. Nucli Antic regulat pel PE del Patrimoni Arq. R1 Residencial, Nucli antic.	Inventari del Patrimoni Cultural de Sitges. Fitxa núm. 259	BCIL Tipus IV Fitxa núm. 259 Conjunt núm. 17	BCIL NP3 Parcial i NP4 Ambiental	EA 14		
260	EA	ARUr/UM	Casa Josep Manual	400179, 4565773	1896	Josep Suñé Juncosa, mestre d'obres	Carrer de Sant Francesc, 26	Casc Antic-Centre	SU (sòl urbà) 9. NUCLI ANTIC 9a. Nucli Antic regulat pel PE del Patrimoni Arq. R1 Residencial, Nucli antic.	Inventari del Patrimoni Cultural de Sitges. Fitxa núm. 260	BCIL Tipus IV Fitxa núm. 260 Conjunt núm. 17	BCIL NP3 Parcial i NP4 Ambiental	EA 14		
261	EA	ARUr/UM	Casa Manuel Ramon	400150, 4565809	1910. Reforma 2001.	Francesc Mirabent, mestre d'obres	Carrer de Sant Francesc, 42	Casc Antic-Centre	SU (sòl urbà) 9. NUCLI ANTIC 9b. Nucli Antic regulat pel PE del Patrimoni Arq. R1 Residencial, Nucli antic.	Inventari del Patrimoni Cultural de Sitges. Fitxa núm. 261	BCIL Tipus IV Fitxa núm. 261	BCIL NP3 Parcial i NP4 Ambiental	EA 14		

QUADRE RESUM DELS BÉNS ARQUITECTÒNICS DEL PEC- 1991

NÚM ELEM.	CODI	CLASSIFICACIÓ	DENOMINACIÓ	UTM	ÈPOCA	AUTORIA	ADREÇA	INDRET	POUM SITGES 2006	INVENTARIS PREVIS	PROTECCIÓ EXISTENT PEPPAC	NIVELL DE PROTECCIÓ MODIF. PEPPAC	NÚM. PLÀNOL	PLÀNOL EMPLAÇAMENT	FOTOGRAFIA - 2012/2013
262	EA	AP/E	Casa Llopis i Falç; Museu Romàntic; Casa Josep Bonaventura Falç; Can Llopis	400091, 4565737	1793	Diputació de Barcelona. Rambla de Catalunya, 126. Barcelona-08008	Carrer de Sant Gaudenci, 1 ; Carrer de Sant Josep, 10 - 12	Casc Antic- Centre	SU (sòl urbà) D. SISTEMA EQUIPAMENTS D.3. Equipament associatiu - cultural SE Sistemes, Equipaments.	Núm. Reg. BCIN: 4106-MH (RI-51-1329) Inventari del Patrimoni Cultural de Sitges. Fitxa núm. 262. Inventari del Patrimoni Cultural Immoble. Núm. reg. 11985	BCIN Tipus I Fitxa núm. 262	BCIN NP1 Integral i NP4 Ambiental	EA 14		
263	EA	ARUr/UM	Casa del carrer de Sant Gaudenci, 7	400122, 4565772	2a. Meitat S. XIX. Reforma 1997.	Desconegut	Carrer de Sant Gaudenci, 7	Casc Antic- Centre	SU (sòl urbà) 9. NUCLI ANTIC 9b. Nucli Antic regulat pel PE del Patrimoni Arq. R1 Residencial, Nucli antic.	Inventari del Patrimoni Cultural de Sitges. Fitxa núm. 263	BCIL Tipus IV Fitxa núm. 263	BCIL NP3 Parcial i NP4 Ambiental	EA 14		
264	EA	ARUr/UM	Casa Arias; Casa Joan Arias Vidal	400221, 4565843	1915	Lluís Pujolar, enginyer. Josep Graner Prat, mestre d'obres.	Carrer de Sant Gaudenci, 25- 27 ; Carrer de l'illa de Cuba, 23	Casc Antic- Centre	SU (sòl urbà) 9. NUCLI ANTIC 9a. Nucli Antic regulat pel PE del Patrimoni Arq. R1 Residencial, Nucli antic.	Inventari del Patrimoni Cultural de Sitges. Fitxa núm. 264	BCIL Tipus IV Fitxa núm. 264 Conjunt núm. 21	BCIL NP3 Parcial i NP4 Ambiental	EA 14		
265	EA	ARUr/UM	Casa del carrer de Sant Gaudenci, 4	400104, 4565728	Llinda 1798	Desconegut	Carrer de Sant Gaudenci, 4	Casc Antic- Centre	SU (sòl urbà) 9. NUCLI ANTIC 9a. Nucli Antic regulat pel PE del Patrimoni Arq. R1 Residencial, Nucli antic.	Inventari del Patrimoni Cultural de Sitges. Fitxa núm. 265	BCIL Tipus IV Fitxa núm. 265 Conjunt núm. 16	BCIL NP3 Parcial i NP4 Ambiental	EA 14		
266	EA	ARUr/UM	Casa del carrer de Sant Gaudenci, 6	400112, 4565736	1790	Desconegut	Carrer de Sant Gaudenci, 6	Casc Antic- Centre	SU (sòl urbà) 9. NUCLI ANTIC 9a. Nucli Antic regulat pel PE del Patrimoni Arq. R1 Residencial, Nucli antic.	Inventari del Patrimoni Cultural de Sitges. Fitxa núm. 266	BCIL Tipus V Fitxa núm. 266 Conjunt núm. 16	BCIL NP3 Parcial i NP4 Ambiental	EA 14		
267	EA	ARUr/UM	Casa del carrer de Sant Gaudenci, 8	400118, 4565740	2a meitat S. XIX	Desconegut	Carrer de Sant Gaudenci, 8	Casc Antic- Centre	SU (sòl urbà) 9. NUCLI ANTIC 9a. Nucli Antic regulat pel PE del Patrimoni Arq. R1 Residencial, Nucli antic.	Inventari del Patrimoni Cultural de Sitges. Fitxa núm. 267	BCIL Tipus IV Fitxa núm. 267 Conjunt núm. 16	BCIL NP3 Parcial i NP4 Ambiental	EA 14		
268	EA	ARUr/UM	Casa del carrer de Sant Gaudenci, 10	400125, 4565743	Època contemporàni a. Segle XX	Desconegut	Carrer de Sant Gaudenci, 10	Casc Antic- Centre	SU (sòl urbà) 9. NUCLI ANTIC 9a. Nucli Antic regulat pel PE del Patrimoni Arq. R1 Residencial, Nucli antic.	Inventari del Patrimoni Cultural de Sitges. Fitxa núm. 268	BCIL Tipus IV Fitxa núm. 268 Conjunt núm. 16	BCIL NP3 Parcial i NP4 Ambiental	EA 14		
269	EA	ARUr/UM	Casa Calsamiglia	400130, 4565752	1792. Reforma 2005.	Desconegut	Carrer de Sant Gaudenci, 12	Casc Antic- Centre	SU (sòl urbà) 9. NUCLI ANTIC 9a. Nucli Antic regulat pel PE del Patrimoni Arq. R1 Residencial, Nucli antic.	Inventari del Patrimoni Cultural de Sitges. Fitxa núm. 269	BCIL Tipus IV Fitxa núm. 269 Conjunt núm. 16	BCIL NP3 Parcial i NP4 Ambiental	EA 14		

QUADRE RESUM DELS BÉNS ARQUITECTÒNICS DEL PEC- 1991

NÚM ELEM.	CODI	CLASSIFICACIÓ	DENOMINACIÓ	UTM	ÈPOCA	AUTORIA	ADREÇA	INDRET	POUM SITGES 2006	INVENTARIS PREVIS	PROTECCIÓ EXISTENT PEPPAC	NIVELL DE PROTECCIÓ MODIF. PEPPAC	NÚM. PLÀNOL	PLÀNOL EMPLAÇAMENT	FOTOGRAFIA - 2012/2013
270	EA	ARUr/UM	Casa del carrer de Sant Gaudenci, 14	400141, 4565752	Època contemporània. Segle XIX	Desconegut	Carrer de Sant Gaudenci, 14	Casc Antic-Centre	SU (sòl urbà) 9. NUCLI ANTIC 9a. Nucli Antic regulat pel PE del Patrimoni Arq. R1 Residencial, Nucli antic.	Inventari del Patrimoni Cultural de Sitges. Fitxa núm. 270	BCIL Tipus IV Fitxa núm. 270 Conjunt núm. 16	BCIL NP3 Parcial i NP4 Ambiental	EA 14		
271	EA	ARUr/UM	Casa (A.C.) del carrer de Sant Isidre, 15	400374, 4565891	1882 (a la llinda surt 1881)	Salvador Viñals Sabaté, arq. (1847-1926)	Carrer de Sant Isidre, 15	Casc Antic-Centre	SU (sòl urbà) 9. NUCLI ANTIC 9b. Nucli Antic regulat pel PE del Patrimoni Arq. R1 Residencial, Nucli antic.	Inventari del Patrimoni Cultural de Sitges. Fitxa núm. 271	BCIL Tipus IV Fitxa núm. 271	BCIL NP3 Parcial i NP4 Ambiental	EA 14		
272	EA	ARUr/UM	Casa Francesc Carreras Robert; Can Carreras	400360, 4565880	1889. Reforma 1998.	Jaume Suñé Juncosa, mestre d'obres.	Carrer de Sant Isidre, 17-19	Casc Antic-Centre	SU (sòl urbà) 9. NUCLI ANTIC 9b. Nucli Antic regulat pel PE del Patrimoni Arq. R1 Residencial, Nucli antic.	Inventari del Patrimoni Cultural de Sitges. Fitxa núm. 272. Inventari del Patrimoni Cultural Immobile. Núm. reg. 11958	BCIL Tipus IV Fitxa núm. 272	BCIL NP3 Parcial i NP4 Ambiental	EA 14		
273	EA	ARUr/UM	Casa Joan Capellades	400347, 4565879	1886	Pere Ros Tort, mestre d'obres	Carrer de Sant Isidre, 21	Casc Antic-Centre	SU (sòl urbà) 9. NUCLI ANTIC 9b. Nucli Antic regulat pel PE del Patrimoni Arq. R1 Residencial, Nucli antic.	Inventari del Patrimoni Cultural de Sitges. Fitxa núm. 273	BCIL Tipus IV Fitxa núm. 273	BCIL NP3 Parcial i NP4 Ambiental	EA 14		
274	EA	ARUr/UM	Cases Joan Planas i Pere Catasús; Casa Coll. Hotel Romàntic.	400285, 4565856	1898	Jaume Suñé Juncosa, mestre d'obres.	Carrer de Sant Isidre, 31-33	Casc Antic-Centre	SU (sòl urbà) 9. NUCLI ANTIC 9b. Nucli Antic regulat pel PE del Patrimoni Arq. R1 Residencial, Nucli antic.	Inventari del Patrimoni Cultural de Sitges. Fitxa núm. 274. Inventari del Patrimoni Cultural Immobile. Núm. reg. 11959	BCIL Tipus IV Fitxa núm. 274	BCIL NP3 Parcial i NP4 Ambiental	EA 14		
275	EA	ARUr/UM	Casa Antoni Catasús	400272, 4565850	1882 (indicat a la llinda)	Desconegut	Carrer de Sant Isidre, 35	Casc Antic-Centre	SU (sòl urbà) 9. NUCLI ANTIC 9b. Nucli Antic regulat pel PE del Patrimoni Arq. R1 Residencial, Nucli antic.	Inventari del Patrimoni Cultural de Sitges. Fitxa núm. 275	BCIL Tipus IV Fitxa núm. 275	BCIL NP3 Parcial i NP4 Ambiental	EA 14		
276	EA	ARUr/RB	Casa Sebastià Sans Bori	400263, 4565835	1883	Jaume Suñé Juncosa, mestre d'obres.	Carrer de Sant Isidre, 37 ; Carrer de l'illa de Cuba, 16 - 22	Casc Antic-Centre	SU (sòl urbà) 9. NUCLI ANTIC 9b. Nucli Antic regulat pel PE del Patrimoni Arq. R1 Residencial, Nucli antic.	Inventari del Patrimoni Cultural de Sitges. Fitxa núm. 276. Inventari del Patrimoni Cultural Immobile. Núm. reg. 11932	BCIL Tipus IV Fitxa núm. 276	BCIL NP3 Parcial i NP4 Ambiental	EA 14		
277	EA	ARUr/RB	Casa del carrer de Sant Isidre, 8 - 10	400392, 4565916	Segle XX	Desconegut	Carrer de Sant Isidre 8-10 ; Carrer de les Ànimes, 23	Casc Antic-Centre	SU (sòl urbà) 9. NUCLI ANTIC 9b. Nucli Antic regulat pel PE del Patrimoni Arq. R1 Residencial, Nucli antic.	Inventari del Patrimoni Cultural de Sitges. Fitxa núm. 277	BCIL Tipus IV Fitxa núm. 277	BCIL NP3 Parcial i NP4 Ambiental	EA 14		

QUADRE RESUM DELS BÉNS ARQUITECTÒNICS DEL PEC- 1991

NÚM ELEM.	CODI	CLASSIFICACIÓ	DENOMINACIÓ	UTM	ÈPOCA	AUTORIA	ADREÇA	INDRET	POUM SITGES 2006	INVENTARIS PREVIS	PROTECCIÓ EXISTENT PEPPAC	NIVELL DE PROTECCIÓ MODIF. PEPPAC	NÚM. PLÀNOL	PLÀNOL EMPLAÇAMENT	FOTOGRAFIA - 2012/2013
278	EA	ARUr/UM	Casa Agustina Roig	400381, 4565910	1898. Reforma 1998.	Jaume Suñé Juncosa, mestre d'obres.	Carrer de Sant Isidre, 12	Casc Antic-Centre	SU (sòl urbà) 9. NUCLI ANTIC 9b. Nucli Antic regulat pel PE del Patrimoni Arq. R1 Residencial, Nucli antic.	Inventari del Patrimoni Cultural de Sitges. Fitxa núm. 278	BCIL Tipus IV Fitxa núm. 278	BCIL NP3 Parcial i NP4 Ambiental	EA 14		
279	EA	ARUr/UM	Casa del carrer de Sant Joan, 2	400474, 4565561		Desconegut	Carrer de Sant Joan, 2 ; Carrer de la Davallada, 6	Casc Antic-Centre	SU (sòl urbà) 9. NUCLI ANTIC 9a. Nucli Antic regulat pel PE del Patrimoni Arq. R1 Residencial, Nucli antic.	Inventari del Patrimoni Cultural de Sitges. Fitxa núm. 279	BCIL Tipus V Fitxa núm. 279 Conjunt núm. 2	BCIL NP4 Ambiental Nivell 6 (AEA)	EA 14		
280	EA	ARUr/UM	Casa del carrer de Sant Joan, 4	400482, 4565555		Desconegut	Carrer de Sant Joan, 4	Casc Antic-Centre	SU (sòl urbà) 9. NUCLI ANTIC 9a. Nucli Antic regulat pel PE del Patrimoni Arq. R1 Residencial, Nucli antic.	Inventari del Patrimoni Cultural de Sitges. Fitxa núm. 280	BCIL Tipus V Fitxa núm. 280 Conjunt núm. 2	BCIL NP4 Ambiental Nivell 6 (AEA)	EA 14		
281	EA	ARUr/UM	Casa del carrer de Sant Joan, 8	400489, 4565546	Reforma 2002.	Desconegut	Carrer de Sant Joan, 8	Casc Antic-Centre	SU (sòl urbà) 9. NUCLI ANTIC 9a. Nucli Antic regulat pel PE del Patrimoni Arq. R1 Residencial, Nucli antic.	Inventari del Patrimoni Cultural de Sitges. Fitxa núm. 281	BCIL Tipus V Fitxa núm. 281 Conjunt núm. 2	BCIL NP4 Ambiental Nivell 6 (AEA)	EA 14		
282	EA	ARUr/UM	Casa Bonaventura Pla Vigó	400493, 4565542	1904	Jaume Suñé Juncosa (Modif. Façana)	Carrer de Sant Joan, 10	Casc Antic-Centre	SU (sòl urbà) 9. NUCLI ANTIC 9a. Nucli Antic regulat pel PE del Patrimoni Arq. R1 Residencial, Nucli antic.	Inventari del Patrimoni Cultural de Sitges. Fitxa núm. 282	BCIL Tipus IV Fitxa núm. 282 Conjunt núm. 2	BCIL NP3 Parcial i NP4 Ambiental Nivell 6 (AEA)	EA 14		
283	EA	ARUr/UM	Casa del carrer de Sant Joan, 5	400495, 4565556		Desconegut	Carrer de Sant Joan, 5	Casc Antic-Centre	SU (sòl urbà) D. SISTEMA EQUIPAMENTS D.3. Equipament associatiu - cultural SE Sistemes, Equipaments.	Inventari del Patrimoni Cultural de Sitges. Fitxa núm. 283	BCIL Tipus V Fitxa núm. 283 Conjunt núm. 1	BCIL NP3 Parcial i NP4 Ambiental Nivell 6 (AEA)	EA 14		
284	EA	ARUr/UM	Casa del carrer de Sant Joan, 7	400499, 4565548		Desconegut	Carrer de Sant Joan, 7	Casc Antic-Centre	SU (sòl urbà) D. SISTEMA EQUIPAMENTS D.3. Equipament associatiu - cultural SE Sistemes, Equipaments.	Inventari del Patrimoni Cultural de Sitges. Fitxa núm. 284	BCIL Tipus V Fitxa núm. 284 Conjunt núm. 1	BCIL NP3 Parcial i NP4 Ambiental Nivell 6 (AEA)	EA 14		
285	EA	ARUr/UM	Casa del carrer de Sant Josep, 21	400051, 4565754		Desconegut	Carrer de Sant Josep, 21 ; Carrer de S. Bonaventura, 27 - 29	Casc Antic-Centre	SU (sòl urbà) 9. NUCLI ANTIC 9c. Nucli Antic regulat pel PE del Patrimoni Arq. R1 Residencial, Nucli antic.	Inventari del Patrimoni Cultural de Sitges. Fitxa núm. 285	BCIL Tipus IV Fitxa núm. 285	BCIL NP4 Ambiental	EA 14		

NÚM ELEM.	CODI	CLASSIFICACIÓ	DENOMINACIÓ	UTM	ÈPOCA	AUTORIA	ADREÇA	INDRET	POUM SITGES 2006	INVENTARIS PREVIS	PROTECCIÓ EXISTENT PEPPAC	NIVELL DE PROTECCIÓ MODIF. PEPPAC	NÚM. PLÀNOL	PLÀNOL EMPLAÇAMENT	FOTOGRAFIA - 2012/2013
286	EA	ARUr/UM	Casa Dolors Vidal de Utrillo	400204, 4565678	1921	Josep M. Martino Arroyo, arq. (1881-1957)	Carrer de Sant Pau, 3	Casc Antic-Centre	SU (sòl urbà) 9. NUCLI ANTIC 9a. Nucli Antic regulat pel PE del Patrimoni Arq. R1 Residencial, Nucli antic.	Inventari del Patrimoni Cultural de Sitges. Fitxa núm. 286	BCIL Tipus IV Fitxa núm. 286 Conjunt núm. 13	BCIL NP3 Parcial i NP4 Ambiental	EA 14		
287	EA	ARUr/UM	Casa del carrer de Sant Pau, 9	400206, 4565658	XX	Desconegut	Carrer de Sant Pau, 9	Casc Antic-Centre	SU (sòl urbà) 9. NUCLI ANTIC 9a. Nucli Antic regulat pel PE del Patrimoni Arq. R1 Residencial, Nucli antic.	Inventari del Patrimoni Cultural de Sitges. Fitxa núm. 2873	BCIL Tipus IV Fitxa núm. 287 Conjunt núm. 13	BCIL NP3 Parcial i NP4 Ambiental	EA 14		
288	EA	ARUr/UM	Casa del carrer de Sant Pau, 23	400210, 4565625	XX	Desconegut	Carrer de Sant Pau, 23	Casc Antic-Centre	SU (sòl urbà) 9. NUCLI ANTIC 9a. Nucli Antic regulat pel PE del Patrimoni Arq. R1 Residencial, Nucli antic.	Inventari del Patrimoni Cultural de Sitges. Fitxa núm. 388	BCIL Tipus IV Fitxa núm. 288 Conjunt núm. 13	BCIL NP3 Parcial i NP4 Ambiental	EA 14		
289	EA	ARUr/UM	Casa del carrer de Sant Pau, 25	400206, 4565619	XIX	Desconegut	Carrer de Sant Pau, 25	Casc Antic-Centre	SU (sòl urbà) 9. NUCLI ANTIC 9a. Nucli Antic regulat pel PE del Patrimoni Arq. R1 Residencial, Nucli antic.	Inventari del Patrimoni Cultural de Sitges. Fitxa núm. 289	BCIL Tipus IV Fitxa núm. 289 Conjunt núm. 13	BCIL NP3 Parcial i NP4 Ambiental	EA 14		
290	EA	ARUr/UM	Casa del carrer de Sant Pau, 29	400208, 4565607	XIX. Reforma 2008.	Desconegut	Carrer de Sant Pau, 29	Casc Antic-Centre	SU (sòl urbà) 9. NUCLI ANTIC 9a. Nucli Antic regulat pel PE del Patrimoni Arq. R1 Residencial, Nucli antic.	Inventari del Patrimoni Cultural de Sitges. Fitxa núm. 290	BCIL Tipus V Fitxa núm. 290 Conjunt núm. 13	BCIL NP3 Parcial i NP4 Ambiental	EA 14		
291	EA	ARUr/UM	Casa Llorenç Montserrat	400209, 4565574	1915	Desconegut	Carrer de Sant Pau, 43	Casc Antic-Centre	SU (sòl urbà) 9. NUCLI ANTIC 9a. Nucli Antic regulat pel PE del Patrimoni Arq. R1 Residencial, Nucli antic.	Inventari del Patrimoni Cultural de Sitges. Fitxa núm. 291	BCIL Tipus IV Fitxa núm. 291 Conjunt núm. 13	BCIL NP3 Parcial i NP4 Ambiental	EA 14		
292	EA	ARUr/UM	Casa del carrer de Sant Pau, 45	400211, 4565566	2a meitat S. XIX	Desconegut	Carrer de Sant Pau, 45	Casc Antic-Centre	SU (sòl urbà) 9. NUCLI ANTIC 9a. Nucli Antic regulat pel PE del Patrimoni Arq. R1 Residencial, Nucli antic.	Inventari del Patrimoni Cultural de Sitges. Fitxa núm. 292	BCIL Tipus IV Fitxa núm. 292 Conjunt núm. 13	BCIL NP3 Parcial i NP4 Ambiental	EA 14		
293	EA	ARUr/UM	Casa del carrer de Sant Pau, 8	400194, 4565651	1918	Desconegut	Carrer de Sant Pau, 8	Casc Antic-Centre	SU (sòl urbà) 9. NUCLI ANTIC 9a. Nucli Antic regulat pel PE del Patrimoni Arq. R1 Residencial, Nucli antic.	Inventari del Patrimoni Cultural de Sitges. Fitxa núm. 293	BCIL Tipus IV Fitxa núm. 293 Conjunt núm. 14	BCIL NP3 Parcial i NP4 Ambiental	EA 14		

QUADRE RESUM DELS BÉNS ARQUITECTÒNICS DEL PEC- 1991

NÚM ELEM.	CODI	CLASSIFICACIÓ	DENOMINACIÓ	UTM	ÈPOCA	AUTORIA	ADREÇA	INDRET	POUM SITGES 2006	INVENTARIS PREVIS	PROTECCIÓ EXISTENT PEPPAC	NIVELL DE PROTECCIÓ MODIF. PEPPAC	NÚM. PLÀNOL	PLÀNOL EMPLAÇAMENT	FOTOGRAFIA - 2012/2013
294	EA	ARUr/UM	Casa del carrer de Sant Pau, 20	400193, 4565614	Final S. XIX	Desconegut	Carrer de Sant Pau, 20	Casc Antic-Centre	SU (sòl urbà) 9. NUCLI ANTIC 9a. Nucli Antic regulat pel PE del Patrimoni Arq. R1 Residencial, Nucli antic.	Inventari del Patrimoni Cultural de Sitges. Fitxa núm. 294	BCIL Tipus IV Fitxa núm. 294 Conjunt núm. 14	BCIL NP3 Parcial i NP4 Ambiental	EA 14		
295	EA	ARUr/UM	Casa Agustí Amell i Milà; Casa Amell	400193, 4565604	1853. Reforma 2002.	Elies Rogent i Amat, arq.	Carrer de Sant Pau, 24 ; Carrer de Sant Pere, 19	Casc Antic-Centre	SU (sòl urbà) 9. NUCLI ANTIC 9a. Nucli Antic regulat pel PE del Patrimoni Arq. R1 Residencial, Nucli antic.	Inventari del Patrimoni Cultural de Sitges. Fitxa núm. 295	BCIL Tipus IV Fitxa núm. 295 Conjunt núm. 14	BCIL NP3 Parcial i NP4 Ambiental	EA 14		
296	EA	ARUr/UM	Casa del carrer de Sant Pau, 26	400192, 4565595	XX	Josep Emili Hernández Cros	Carrer de Sant Pau, 26	Casc Antic-Centre	SU (sòl urbà) 9. NUCLI ANTIC 9a. Nucli Antic regulat pel PE del Patrimoni Arq. R1 Residencial, Nucli antic.	Inventari del Patrimoni Cultural de Sitges. Fitxa núm. 296	BCIL Tipus IV Fitxa núm. 296 Conjunt núm. 14	BCIL NP3 Parcial i NP4 Ambiental	EA 14		
297	EA	ARUr/UM	Casa del carrer de Sant Pere, 7	400168, 4565639	1850	Desconegut	Carrer de Sant Pere, 7	Casc Antic-Centre	SU (sòl urbà) 9. NUCLI ANTIC 9a. Nucli Antic regulat pel PE del Patrimoni Arq. R1 Residencial, Nucli antic.	Inventari del Patrimoni Cultural de Sitges. Fitxa núm. 297	BCIL Tipus IV Fitxa núm. 297 Conjunt núm. 14	BCIL NP3 Parcial i NP4 Ambiental	EA 14		
298	EA	ARUr/UM	Casa del carrer de Sant Pere, 9	400169, 4565633	XIX	Desconegut	Carrer de Sant Pere, 9	Casc Antic-Centre	SU (sòl urbà) 9. NUCLI ANTIC 9a. Nucli Antic regulat pel PE del Patrimoni Arq. R1 Residencial, Nucli antic.	Inventari del Patrimoni Cultural de Sitges. Fitxa núm. 298	BCIL Tipus V Fitxa núm. 298 Conjunt núm. 14	BCIL NP4 Ambiental	EA 14		
299	EA	ARUr/UM	Casa del carrer de Sant Pere, 11	400171, 4565625	Al llinda, 1796	Desconegut	Carrer de Sant Pere, 11	Casc Antic-Centre	SU (sòl urbà) 9. NUCLI ANTIC 9a. Nucli Antic regulat pel PE del Patrimoni Arq. R1 Residencial, Nucli antic.	Inventari del Patrimoni Cultural de Sitges. Fitxa núm. 299	BCIL Tipus IV Fitxa núm. 299 Conjunt núm. 14	BCIL NP3 Parcial i NP4 Ambiental	EA 14		
300	EA	ARUr/UM	Casa Josep Robert	400172, 4565617	1921	Josep M. Martino Arroyo, arq. (1881-1957)	Carrer de Sant Pere, 13	Casc Antic-Centre	SU (sòl urbà) 9. NUCLI ANTIC 9a. Nucli Antic regulat pel PE del Patrimoni Arq. R1 Residencial, Nucli antic.	Inventari del Patrimoni Cultural de Sitges. Fitxa núm. 300	BCIL Tipus IV Fitxa núm. 300 Conjunt núm. 14	BCIL NP3 Parcial i NP4 Ambiental	EA 14		
301	EA	ARUr/UM	Jardí de la Casa Amell	400174, 4565596	1856. Reforma 2002.	Elies Rogent i Amat, arq.	Carrer de Sant Pere, 19 ; Carrer de Sant Pau, 24	Casc Antic-Centre	SU (sòl urbà) 9. NUCLI ANTIC 9a. Nucli Antic regulat pel PE del Patrimoni Arq. R1 Residencial, Nucli antic.		BCIL Tipus IV Fitxa núm. 301 Conjunt núm. 14	BCIL NP4 Ambiental	EA 14		

NÚM ELEM.	CODI	CLASSIFICACIÓ	DENOMINACIÓ	UTM	ÈPOCA	AUTORIA	ADREÇA	INDRET	POUM SITGES 2006	INVENTARIS PREVIS	PROTECCIÓ EXISTENT PEPPAC	NIVELL DE PROTECCIÓ MODIF. PEPPAC	NÚM. PLÀNOL	PLÀNOL EMPLAÇAMENT	FOTOGRAFIA - 2012/2013
302	EA	ARUr/UM	Casa del carrer de Sant Pere, 27	400173, 4565573	XIX	Desconegut	Carrer de Sant Pere, 27	Casc Antic-Centre	SU (sòl urbà) 9. NUCLI ANTIC 9a. Nucli Antic regulat pel PE del Patrimoni Arq. R1 Residencial, Nucli antic.	Inventari del Patrimoni Cultural de Sitges. Fitxa núm. 302	BCIL Tipus V Fitxa núm. 302 Conjunt núm. 14	BCIL NP4 Ambiental	EA 14		
303	EA	ARUr/UM	Hostal Residència (Antiga Casa)	400155, 4565615	1869 (a la llinda)	Desconegut	Carrer de Sant Pere, 22	Casc Antic-Centre	SU (sòl urbà) 9. NUCLI ANTIC 9b. Nucli Antic regulat pel PE del Patrimoni Arq. R1 Residencial, Nucli antic.	Inventari del Patrimoni Cultural de Sitges. Fitxa núm. 303	BCIL Tipus IV Fitxa núm. 303	BCIL NP4 Ambiental	EA 14		
304	EA	ARUr/UM	Casa Bacardi; Casa (A.B.) del carrer de Sant Pere, 22	400155, 4565609	1860 (reformada el 1900). Reforma 2000.	Desconegut	Carrer de Sant Pere, 24	Casc Antic-Centre	SU (sòl urbà) 9. NUCLI ANTIC 9b. Nucli Antic regulat pel PE del Patrimoni Arq. R1 Residencial, Nucli antic.	Inventari del Patrimoni Cultural de Sitges. Fitxa núm. 304	BCIL Tipus IV Fitxa núm. 304	BCIL NP3 Parcial i NP4 Ambiental	EA 14		
305	EA	ARUr/UM	Casa A. Panyella	400438, 4565832	1924	Josep M. Martino Arroyo, arq. (1881-1957)	Carrer de Sant Sebastià, 3	Casc Antic-Centre	SU (sòl urbà) 9. NUCLI ANTIC 9a. Nucli Antic regulat pel PE del Patrimoni Arq. R1 Residencial, Nucli antic.	Inventari del Patrimoni Cultural de Sitges. Fitxa núm. 305	BCIL Tipus IV Fitxa núm. 305 Conjunt núm. 20	BCIL NP3 Parcial i NP4 Ambiental	EA 14		
306	EA	ARUr/UM	Casa del carrer de Sant Sebastià, 5	400441, 4565826	1890	Desconegut	Carrer de Sant Sebastià, 5	Casc Antic-Centre	SU (sòl urbà) 9. NUCLI ANTIC 9a. Nucli Antic regulat pel PE del Patrimoni Arq. R1 Residencial, Nucli antic.	Inventari del Patrimoni Cultural de Sitges. Fitxa núm. 306	BCIL Tipus IV Fitxa núm. 306 Conjunt núm. 20	BCIL NP3 Parcial i NP4 Ambiental	EA 14		
307	EA	ARUr/UM	Casa del carrer de Sant Sebastià, 7 - 13 bis	400447, 4565814	1850. Reforma 1999 - 2004.	Desconegut	Carrer de Sant Sebastià, 7-13bis	Casc Antic-Centre	SU (sòl urbà) 9. NUCLI ANTIC 9a. Nucli Antic regulat pel PE del Patrimoni Arq. R1 Residencial, Nucli antic.	Inventari del Patrimoni Cultural de Sitges. Fitxa núm. 307	BCIL Tipus IV Fitxa núm. 307 Conjunt núm. 20	BCIL NP4 Ambiental	EA 14		
308	EA	ARUr/UM	Casa del carrer de Sant Sebastià, 25 - 29	400470, 4565761	Reforma 2003.	Desconegut	Carrer de Sant Sebastià, 25-29	Casc Antic-Centre	SU (sòl urbà) 9. NUCLI ANTIC 9a. Nucli Antic regulat pel PE del Patrimoni Arq. R1 Residencial, Nucli antic.	Inventari del Patrimoni Cultural de Sitges. Fitxa núm. 308	BCIL Tipus IV Fitxa núm. 308 Conjunt núm. 20	BCIL NP3 Parcial i NP4 Ambiental	EA 14		
309	EA	ARUr/UM	Casa del carrer de Sant Sebastià, 33	400468, 4565751	1945. Reforma 2000.	Desconegut	Carrer de Sant Sebastià, 33	Casc Antic-Centre	SU (sòl urbà) 9. NUCLI ANTIC 9a. Nucli Antic regulat pel PE del Patrimoni Arq. R1 Residencial, Nucli antic.	Inventari del Patrimoni Cultural de Sitges. Fitxa núm. 309	BCIL Tipus IV Fitxa núm. 309 Conjunt núm. 20	BCIL NP4 Ambiental	EA 14		

QUADRE RESUM DELS BÉNS ARQUITECTÒNICS DEL PEC- 1991


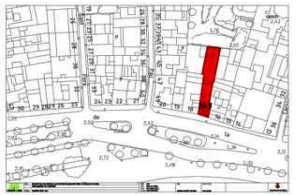
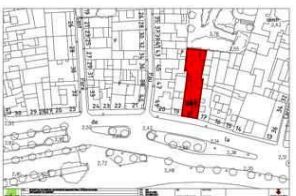


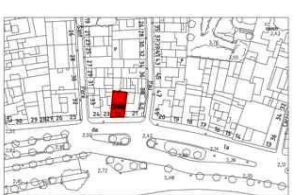

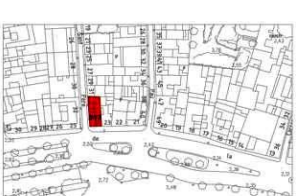

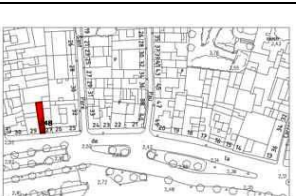



NÚM ELEM.	CODI	CLASSIFICACIÓ	DENOMINACIÓ	UTM	ÈPOCA	AUTORIA	ADREÇA	INDRET	POUM SITGES 2006	INVENTARIS PREVIS	PROTECCIÓ EXISTENT PEPPAC	NIVELL DE PROTECCIÓ MODIF. PEPPAC	NÚM. PLÀNOL	PLÀNOL EMPLAÇAMENT	FOTOGRAFIA - 2012/2013
310	EA	ARUr/UM	Casa del carrer de Sant Sebastià, 6	400428, 4565819	1850. Reforma 2014 - 15.	Desconegut	Carrer de Sant Sebastià, 6	Casc Antic-Centre	SU (sòl urbà) 9. NUCLI ANTIC 9a. Nucli Antic regulat pel PE del Patrimoni Arq. R1 Residencial, Nucli antic.	Inventari del Patrimoni Cultural de Sitges. Fitxa núm. 310	BCIL Tipus V Fitxa núm. 310 Conjunt núm. 19	BCIL NP4 Ambiental NP5 Documental	EA 14		
311	EA	ARUr/UM	Casa del carrer de Sant Sebastià, 8	400433, 4565815	1850	Desconegut	Carrer de Sant Sebastià, 8	Casc Antic-Centre	SU (sòl urbà) 9. NUCLI ANTIC 9a. Nucli Antic regulat pel PE del Patrimoni Arq. R1 Residencial, Nucli antic.	Inventari del Patrimoni Cultural de Sitges. Fitxa núm. 311	BCIL Tipus IV Fitxa núm. 311 Conjunt núm. 19	BCIL NP4 Ambiental	EA 14		
312	EA	ARUr/UM	Casa del carrer de Sant Sebastià, 10	400435, 4565809	inici S. XIX	Desconegut	Carrer de Sant Sebastià, 10	Casc Antic-Centre	SU (sòl urbà) 9. NUCLI ANTIC 9a. Nucli Antic regulat pel PE del Patrimoni Arq. R1 Residencial, Nucli antic.	Inventari del Patrimoni Cultural de Sitges. Fitxa núm. 312	BCIL Tipus V Fitxa núm. 312 Conjunt núm. 19	BCIL NP3 Parcial i NP4 Ambiental	EA 14		
313	EA	ARUr/UM	Casa del carrer de Sant Sebastià, 22 - 30	400447, 4565767	XIX-XX. Reforma 2001.	Desconegut	Carrer de Sant Sebastià, 22-30	Casc Antic-Centre	SU (sòl urbà) 9. NUCLI ANTIC 9a. Nucli Antic regulat pel PE del Patrimoni Arq. R1 Residencial, Nucli antic.	Inventari del Patrimoni Cultural de Sitges. Fitxa núm. 313	BCIL Tipus V Fitxa núm. 313 Conjunt núm. 19	BCIL NP3 Parcial i NP4 Ambiental	EA 14		
314	EA	Arbre	Pi del carrer de Sant Sebastià	400489, 4565656			Carrer de Sant Sebastià, 54	Casc Antic-Centre	SU (sòl urbà) 9. NUCLI ANTIC 9b. Nucli Antic regulat pel PE del Patrimoni Arq. R1 Residencial, Nucli antic.		BCIL Tipus IV Fitxa núm. 314	BCIL NP2 Conservació NP4 Ambiental	EA 14		
315	EA	ARUr/UM	Casa del carrer d'en Tacó, 5	400337, 4565596	XVII-XIX	Desconegut	Carrer d'en Tacó, 5	Casc Antic-Centre	SU (sòl urbà) 9. NUCLI ANTIC 9a. Nucli Antic regulat pel PE del Patrimoni Arq. R1 Residencial, Nucli antic.	Inventari del Patrimoni Cultural de Sitges. Fitxa núm. 315 Inventari del Patrimoni Cultural Immoble. Núm. Reg. 11954	BCIL Tipus V Fitxa núm. 315 Conjunt núm. 6	BCIL NP4 Ambiental Nivell 6 (AEA)	EA 14		
316	EA	ARUr/UM	Casa del carrer d'en Tacó, 7	400330, 4565590	1800-50	Desconegut	Carrer d'en Tacó, 7	Casc Antic-Centre	SU (sòl urbà) 9. NUCLI ANTIC 9a. Nucli Antic regulat pel PE del Patrimoni Arq. R1 Residencial, Nucli antic.	Inventari del Patrimoni Cultural de Sitges. Fitxa núm. 316 Inventari del Patrimoni Cultural Immoble. Núm. reg. 11954	BCIL Tipus IV Fitxa núm. 316 Conjunt núm. 6	BCIL NP4 Ambiental Nivell 6 (AEA)	EA 14		
317	EA	ARUr/UM	Casa del carrer d'en Tacó, 9	400327, 4565586	1800-50	Desconegut	Carrer d'en Tacó, 9	Casc Antic-Centre	SU (sòl urbà) 9. NUCLI ANTIC 9a. Nucli Antic regulat pel PE del Patrimoni Arq. R1 Residencial, Nucli antic.	Inventari del Patrimoni Cultural de Sitges. Fitxa núm. 317 Inventari del Patrimoni Cultural Immoble. Núm. reg. 11954	BCIL Tipus V Fitxa núm. 317 Conjunt núm. 6	BCIL NP4 Ambiental Nivell 6 (AEA)	EA 14		

NÚM ELEM.	CODI	CLASSIFICACIÓ	DENOMINACIÓ	UTM	ÈPOCA	AUTORIA	ADREÇA	INDRET	POUM SITGES 2006	INVENTARIS PREVIS	PROTECCIÓ EXISTENT PEPPAC	NIVELL DE PROTECCIÓ MODIF. PEPPAC	NÚM. PLÀNOL	PLÀNOL EMPLAÇAMENT	FOTOGRAFIA - 2012/2013
318	EA	ARUr/UM	Casa del carrer d'en Tacó, 11	400326, 4565581	1800	Desconegut	Carrer d'en Tacó, 11	Casc Antic-Centre	SU (sòl urbà) 9. NUCLI ANTIC 9a. Nucli Antic regulat pel PE del Patrimoni Arq. R1 Residencial, Nucli antic.	Inventari del Patrimoni Cultural de Sitges. Fitxa núm. 318 Inventari del Patrimoni Cultural Immobile. Núm. reg. 11954	BCIL Tipus IV Fitxa núm. 318 Conjunt núm. 6	BCIL NP4 Ambiental Nivell 6 (AEA)	EA 14		
319	EA	ARUr/UM	Casa del carrer d'en Tacó, 13	400322, 4565577	1850	Desconegut	Carrer d'en Tacó, 13	Casc Antic-Centre	SU (sòl urbà) 9. NUCLI ANTIC 9a. Nucli Antic regulat pel PE del Patrimoni Arq. R1 Residencial, Nucli antic.	Inventari del Patrimoni Cultural de Sitges. Fitxa núm. 319 Inventari del Patrimoni Cultural Immobile. Núm. reg. 11954	BCIL Tipus IV Fitxa núm. 319 Conjunt núm. 6	BCIL NP4 Ambiental Nivell 6 (AEA)	EA 14		
320	EA	ARUr/UM	Casa Josep Vías	400319, 4565567	1904. Reforma 2003.	Josep Pujol Brull, arq.	Carrer d'en Tacó, 15	Casc Antic-Centre	SU (sòl urbà) 9. NUCLI ANTIC 9a. Nucli Antic regulat pel PE del Patrimoni Arq. R1 Residencial, Nucli antic.	Inventari del Patrimoni Cultural de Sitges. Fitxa núm. 320 Inventari del Patrimoni Cultural Immobile. Núm. reg. 11954	BCIL Tipus IV Fitxa núm. 320 Conjunt núm. 6	BCIL NP3 Parcial i NP4 Ambiental Nivell 6 (AEA)	EA 14		
321	EA	ARUr/UM	Casa del carrer d'en Tacó, 17	400319, 4565560	1850. Reforma 1998.	Desconegut	Carrer d'en Tacó, 17	Casc Antic-Centre	SU (sòl urbà) 9. NUCLI ANTIC 9a. Nucli Antic regulat pel PE del Patrimoni Arq. R1 Residencial, Nucli antic.	Inventari del Patrimoni Cultural de Sitges. Fitxa núm. 321 Inventari del Patrimoni Cultural Immobile. Núm. reg. 11954	BCIL Tipus IV Fitxa núm. 321 Conjunt núm. 6	BCIL NP4 Ambiental Nivell 6 (AEA)	EA 14		
322	EA	ARUr/UM	Casa del carrer d'Artur Carbonell, 17	400112, 4565936	XIX	Desconegut	Carrer d'Artur Carbonell, 17	Casc Antic-Centre	SU (sòl urbà) 10. EDIFICACIÓ SEGONS ALINIACIÓ A VIAL 10c. Edificació alineada de PB+3PP+àtic R2 Residencial, Urbà tradicional	Inventari del Patrimoni Cultural de Sitges. Fitxa núm. 322	BCIL Tipus IV Fitxa núm. 322	BCIL NP3 Parcial i NP4 Ambiental	EA 14		
323	EA	ARUr/UM	Casa del carrer d'en Tacó, 4	400337, 4565615	1800-50	Desconegut	Carrer d'en Tacó, 4	Casc Antic-Centre	SU (sòl urbà) 9. NUCLI ANTIC 9a. Nucli Antic regulat pel PE del Patrimoni Arq. R1 Residencial, Nucli antic.	Inventari del Patrimoni Cultural de Sitges. Fitxa núm. 323 Inventari del Patrimoni Cultural Immobile. Núm. reg. 11954	BCIL Tipus IV Fitxa núm. 323 Conjunt núm. 8	BCIL NP4 Ambiental Nivell 6 (AEA)	EA 14		
324	EA	ARUr/UM	Casa del carrer d'en Tacó, 6	400332, 4565610	XIX-XX	Desconegut	Carrer d'en Tacó, 6	Casc Antic-Centre	SU (sòl urbà) 9. NUCLI ANTIC 9a. Nucli Antic regulat pel PE del Patrimoni Arq. R1 Residencial, Nucli antic.	Inventari del Patrimoni Cultural de Sitges. Fitxa núm. 324 Inventari del Patrimoni Cultural Immobile. Núm. reg. 11954	BCIL Tipus V Fitxa núm. 324 Conjunt núm. 8	BCIL NP4 Ambiental Nivell 6 (AEA)	EA 14		
325	EA	ARUr/UM	Casa del carrer d'en Tacó, 8	400328, 4565606	XIX. Reforma 1998 - 99.	Desconegut	Carrer d'en Tacó, 8	Casc Antic-Centre	SU (sòl urbà) 9. NUCLI ANTIC 9a. Nucli Antic regulat pel PE del Patrimoni Arq. R1 Residencial, Nucli antic.	Inventari del Patrimoni Cultural de Sitges. Fitxa núm. 325 Inventari del Patrimoni Cultural Immobile. Núm. reg. 11954	BCIL Tipus V Fitxa núm. 325 Conjunt núm. 8	BCIL NP4 Ambiental Nivell 6 (AEA)	EA 14		

NÚM ELEM.	CODI	CLASSIFICACIÓ	DENOMINACIÓ	UTM	ÈPOCA	AUTORIA	ADREÇA	INDRET	POUM SITGES 2006	INVENTARIS PREVIS	PROTECCIÓ EXISTENT PEPPAC	NIVELL DE PROTECCIÓ MODIF. PEPPAC	NÚM. PLÀNOL	PLÀNOL EMPLAÇAMENT	FOTOGRAFIA - 2012/2013
326	EA	ARUr/UM	Casa del carrer d'en Tacó, 10	400324, 4565598	1800-50. Reforma 2005.	Desconegut	Carrer d'en Tacó, 10	Casc Antic-Centre	SU (sòl urbà) 9. NUCLI ANTIC 9a. Nucli Antic regulat pel PE del Patrimoni Arq. R1 Residencial, Nucli antic.	Inventari del Patrimoni Cultural de Sitges. Fitxa núm. 326 Inventari del Patrimoni Cultural Immobile. Núm. reg. 11954	BCIL Tipus IV Fitxa núm. 326 Conjunt núm. 8	BCIL NP4 Ambiental Nivell 6 (AEA)	EA 14		
327	EA	ARUr/UM	Casa del carrer d'en Tacó, 12	400321, 4565593	1692	Desconegut	Carrer d'en Tacó, 12	Casc Antic-Centre	SU (sòl urbà) 9. NUCLI ANTIC 9a. Nucli Antic regulat pel PE del Patrimoni Arq. R1 Residencial, Nucli antic.	Inventari del Patrimoni Cultural de Sitges. Fitxa núm. 327 Inventari del Patrimoni Cultural Immobile. Núm. reg. 11954	BCIL Tipus IV Fitxa núm. 327 Conjunt núm. 8	BCIL NP3 Parcial i NP4 Ambiental Nivell 6 (AEA)	EA 14		
328	EA	ARUr/UM	Casa del carrer d'en Tacó, 14	400319, 4565590	segons llista 1804. Reforma 2007.	Desconegut	Carrer d'en Tacó, 14	Casc Antic-Centre	SU (sòl urbà) 9. NUCLI ANTIC 9a. Nucli Antic regulat pel PE del Patrimoni Arq. R1 Residencial, Nucli antic.	Inventari del Patrimoni Cultural de Sitges. Fitxa núm. 328 Inventari del Patrimoni Cultural Immobile. Núm. reg. 11954	BCIL Tipus IV Fitxa núm. 328 Conjunt núm. 8	BCIL NP4 Ambiental Nivell 6 (AEA)	EA 14		
329	EA	ARUr/UM	Casa del carrer d'en Tacó, 16	400315, 4565584	XIX	Desconegut	Carrer d'en Tacó, 16	Casc Antic-Centre	SU (sòl urbà) 9. NUCLI ANTIC 9a. Nucli Antic regulat pel PE del Patrimoni Arq. R1 Residencial, Nucli antic.	Inventari del Patrimoni Cultural de Sitges. Fitxa núm. 329 Inventari del Patrimoni Cultural Immobile. Núm. reg. 11954	BCIL Tipus V Fitxa núm. 329 Conjunt núm. 8	BCIL NP4 Ambiental Nivell 6 (AEA)	EA 14		
330	EA	ARUr/UM	Casa del carrer d'en Tacó, 18	400311, 4565580	segons llista 1793. Reforma 1997.	Desconegut	Carrer d'en Tacó, 18	Casc Antic-Centre	SU (sòl urbà) 9. NUCLI ANTIC 9a. Nucli Antic regulat pel PE del Patrimoni Arq. R1 Residencial, Nucli antic.	Inventari del Patrimoni Cultural de Sitges. Fitxa núm. 330 Inventari del Patrimoni Cultural Immobile. Núm. reg. 11954	BCIL Tipus IV Fitxa núm. 330 Conjunt núm. 8	BCIL NP4 Ambiental Nivell 6 (AEA)	EA 14		
331	EA	ARUr/UM	Casa del carrer d'en Tacó, 20	400309, 4565572	XIX-XX	Desconegut	Carrer d'en Tacó, 20	Casc Antic-Centre	SU (sòl urbà) 9. NUCLI ANTIC 9a. Nucli Antic regulat pel PE del Patrimoni Arq. R1 Residencial, Nucli antic.	Inventari del Patrimoni Cultural de Sitges. Fitxa núm. 331 Inventari del Patrimoni Cultural Immobile. Núm. reg. 11954	BCIL Tipus IV Fitxa núm. 331 Conjunt núm. 8	BCIL NP4 Ambiental Nivell 6 (AEA)	EA 14		
332	EA	ARUr/UM	Casa del carrer d'en Tacó, 22	400308, 4565567	segons llista 1803	Desconegut	Carrer d'en Tacó, 22	Casc Antic-Centre	SU (sòl urbà) 9. NUCLI ANTIC 9a. Nucli Antic regulat pel PE del Patrimoni Arq. R1 Residencial, Nucli antic.	Inventari del Patrimoni Cultural de Sitges. Fitxa núm. 332 Inventari del Patrimoni Cultural Immobile. Núm. reg. 11954	BCIL Tipus IV Fitxa núm. 332 Conjunt núm. 8	BCIL NP4 Ambiental Nivell 6 (AEA)	EA 14		
333	EA	ARUr/UM	Casa del carrer d'en Tacó, 24	400305, 4565562	XX. Reforma 1996.	Desconegut	Carrer d'en Tacó, 24	Casc Antic-Centre	SU (sòl urbà) 9. NUCLI ANTIC 9a. Nucli Antic regulat pel PE del Patrimoni Arq. R1 Residencial, Nucli antic.	Inventari del Patrimoni Cultural de Sitges. Fitxa núm. 333 Inventari del Patrimoni Cultural Immobile. Núm. reg. 11954	BCIL Tipus V Fitxa núm. 333 Conjunt núm. 8	BCIL NP4 Ambiental Nivell 6 (AEA)	EA 14		

QUADRE RESUM DELS BÉNS ARQUITECTÒNICS DEL PEC- 1991

NÚM ELEM.	CODI	CLASSIFICACIÓ	DENOMINACIÓ	UTM	ÈPOCA	AUTORIA	ADREÇA	INDRET	POUM SITGES 2006	INVENTARIS PREVIS	PROTECCIÓ EXISTENT PEPPAC	NIVELL DE PROTECCIÓ MODIF. PEPPAC	NÚM. PLÀNOL	PLÀNOL EMPLAÇAMENT	FOTOGRAFIA - 2012/2013
334	EA	ARUr/UM	Casa del carrer d'en Tacó, 26	400303, 4565557	XVII-XIX. Reforma 1998-99.	Desconegut	Carrer d'en Tacó, 26	Casc Antic-Centre	SU (sòl urbà) 9. NUCLI ANTIC 9a. Nucli Antic regulat pel PE del Patrimoni Arq. R1 Residencial, Nucli antic.	Inventari del Patrimoni Cultural de Sitges. Fitxa núm. 334 Inventari del Patrimoni Cultural Immobile. Núm. reg. 11954	BCIL Tipus V Fitxa núm. 334 Conjunt núm. 8	BCIL NP4 Ambiental Nivell 6 (AEA)	EA 14		
335	EA	ARUr/UM	Casa del carrer d'en Tacó, 28	400302, 4565551	XIX	Desconegut	Carrer d'en Tacó, 28	Casc Antic-Centre	SU (sòl urbà) 9. NUCLI ANTIC 9a. Nucli Antic regulat pel PE del Patrimoni Arq. R1 Residencial, Nucli antic.	Inventari del Patrimoni Cultural de Sitges. Fitxa núm. 335 Inventari del Patrimoni Cultural Immobile. Núm. reg. 11954	BCIL Tipus IV Fitxa núm. 335 Conjunt núm. 8	BCIL NP4 Ambiental Nivell 6 (AEA)	EA 14		
336	EA	ARUr/UM	Casa popular del passatge d'en Tasis, 3	400401, 4565675	XIX-XX	Desconegut	Passatge d'en Tasis, 3	Casc Antic-Centre	SU (sòl urbà) 9. NUCLI ANTIC 9b. Nucli Antic regulat pel PE del Patrimoni Arq. R1 Residencial, Nucli antic.	Inventari del Patrimoni Cultural de Sitges. Fitxa núm. 336	BCIL Tipus V Fitxa núm. 336	BCIL NP4 Ambiental	EA 14		
337	EA	ARUr/UM	Casa popular del passatge d'en Tasis, 5	400396, 4565682	XIX-XX	Desconegut	Passatge d'en Tasis, 5	Casc Antic-Centre	SU (sòl urbà) 9. NUCLI ANTIC 9b. Nucli Antic regulat pel PE del Patrimoni Arq. R1 Residencial, Nucli antic.	Inventari del Patrimoni Cultural de Sitges. Fitxa núm. 337	BCIL Tipus V Fitxa núm. 337	BCIL NP4 Ambiental	EA 14		
338	EA	ARUr/RB	Cases populars del passatge d'en Tasis, 9	400377, 4565705	XIX-XX. Reforma 2004.	Desconegut	Passatge d'en Tasis, 9	Casc Antic-Centre	SU (sòl urbà) 21. VERD PRIVAT M2 Mixt, Conservació.	Inventari del Patrimoni Cultural de Sitges. Fitxa núm. 338	BCIL Tipus V Fitxa núm. 338	BCIL NP4 Ambiental	EA 14		
339	EA	AR	Església Parroquial Sant Bartomeu i Santa Tecla	400409, 4565487	1664-84	Sebastià Vives, mestre de cases. Jaume Suñé Juncosa, mestre d'obres, autor del campanar.	Plaça Baluard ; Plaça de l'Ajuntament, 20	Casc Antic-Centre	SU (sòl urbà) D. SISTEMA EQUIPAMENTS D.9. Equipament religiós SE Sistemes, Equipaments	Inventari del Patrimoni Cultural de Sitges. Fitxa núm. 339. Inventari del Patrimoni Cultural Immobile. Núm. reg. 11902	BCIL Tipus I Fitxa núm. 339 Conjunt núm. 2 AEA	PROPOSTA BCIN NP1 Integral i NP4 Ambiental Nivell 6 (AEA)	EA 14		
340	EA	ARUr/UM	Casa Josep Barnet Albareda; Villa Lola	400346, 4565530	1907. Enderrocada i reconstruïda igual: 1977-1978	Gaietà Miret Raventós (atribuïda)	Passeig de la Ribera, 2, 3	Passeig de la Ribera	SU (sòl urbà) 9. NUCLI ANTIC 9a. Nucli Antic regulat pel PE del Patrimoni Arq. R1 Residencial, Nucli antic.	Inventari del Patrimoni Cultural de Sitges. Fitxa núm. 340	BCIL Tipus V Fitxa núm. 340 Conjunt núm. 4	BCIL NP4 Ambiental Nivell 6 (AEA)	EA 14		
341	EA	ARUr/UM	Casa del passeig de la Ribera, 11-12	400271, 4565531	1923	Josep M. Martino Arroyo, arq. (1881-1957)	Passeig de la Ribera, 11-12 ; Carrer de la Carreta, 41	Passeig de la Ribera	SU (sòl urbà) 9. NUCLI ANTIC 9a. Nucli Antic regulat pel PE del Patrimoni Arq. R1 Residencial, Nucli antic.	Inventari del Patrimoni Cultural de Sitges. Fitxa núm. 341	BCIL Tipus IV Fitxa núm. 341 Conjunt núm. 8	BCIL NP3 Parcial i NP4 Ambiental Nivell 6 (AEA)	EA 14		

NÚM ELEM.	CODI	CLASSIFICACIÓ	DENOMINACIÓ	UTM	ÈPOCA	AUTORIA	ADREÇA	INDRET	POUM SITGES 2006	INVENTARIS PREVIS	PROTECCIÓ EXISTENT PEPPAC	NIVELL DE PROTECCIÓ MODIF. PEPPAC	NÚM. PLÀNOL	PLÀNOL EMPLAÇAMENT	FOTOGRAFIA - 2012/2013
342	EA	AP/E	Can Falç	400254, 4565533	XVII	Desconegut	Passeig de la Ribera, 13-14 ; Carrer de la Carreta, 34 - 36	Passeig de la Ribera	SU (sòl urbà) 9. NUCLI ANTIC 9a. Nucli Antic regulat pel PE del Patrimoni Arq. R1 Residencial, Nucli antic.	Inventari del Patrimoni Cultural de Sitges. Fitxa núm. 342. Inventari del Patrimoni Cultural Immobile. Núm. reg. 11934	BCIL Tipus II Fitxa núm. 342	BCIL NP2 Conservació NP4 Ambiental Nivell 6 (AEA)	EA 14		
343	EA	ARUr/UM	Casa Antoni Serra Ferrer; Can Serra	400228, 4565540	1902-1903. Reforma 2015.	Salvador Viñals Sabaté, arq. (1847-1926)	Passeig de la Ribera, 15	Passeig de la Ribera	SU (sòl urbà) 9. NUCLI ANTIC 9a. Nucli Antic regulat pel PE del Patrimoni Arq. R1 Residencial, Nucli antic.	Inventari del Patrimoni Cultural de Sitges. Fitxa núm. 343. Inventari del Patrimoni Cultural Immobile. Núm. reg. 11935	BCIL Tipus IV Fitxa núm. 343 Conjunt núm. 13	BCIL NP3 Parcial i NP4 Ambiental	EA 14		
344	EA	ARUr/UM	Casa Francesc Robert Yarzabal; Can Robert	400220, 4565541	1901	Salvador Viñals Sabaté, arq. (1847-1926)	Passeig de la Ribera, 18	Passeig de la Ribera	SU (sòl urbà) 9. NUCLI ANTIC 9a. Nucli Antic regulat pel PE del Patrimoni Arq. R1 Residencial, Nucli antic.	Inventari del Patrimoni Cultural de Sitges. Fitxa núm. 344. Inventari del Patrimoni Cultural Immobile. Núm. reg. 11936	BCIL Tipus IV Fitxa núm. 344 Conjunt núm. 13	BCIL NP3 Parcial i NP4 Ambiental	EA 14		
345	EA	ARUr/UM	Casa Simó Llauradó i Josepa Planas; Hotel Celimar	400207, 4565544	1908 (ampliació posterior)	Gaietà Miret Raventós, mestre d'obres	Passeig de la Ribera, 20 ; Carrer de Sant Pau, 47 - 49	Passeig de la Ribera	SU (sòl urbà) 9. NUCLI ANTIC 9a. Nucli Antic regulat pel PE del Patrimoni Arq. R1 Residencial, Nucli antic.	Inventari del Patrimoni Cultural de Sitges. Fitxa núm. 345. Inventari del Patrimoni Cultural Immobile. Núm. reg. 11937	BCIL Tipus IV Fitxa núm. 345 Conjunt núm. 13	BCIL NP2 Conservació NP4 Ambiental	EA 14		
346	EA	ARUr/UM	Casa Marina Planas	400184, 4565544	1908	Gaietà Miret Raventós, mestre d'obres	Passeig de la Ribera, 22	Passeig de la Ribera	SU (sòl urbà) 9. NUCLI ANTIC 9a. Nucli Antic regulat pel PE del Patrimoni Arq. R1 Residencial, Nucli antic.	Inventari del Patrimoni Cultural de Sitges. Fitxa núm. 346. Inventari del Patrimoni Cultural Immobile. Núm. reg. 11938	BCIL Tipus IV Fitxa núm. 346 Conjunt núm. 14	BCIL NP3 Parcial i NP4 Ambiental	EA 14		
347	EA	ARUr/UM	Casa Joaquim i Magí Pla Solé	400173, 4565545	1883	Jaume Suñé Juncosa, mestre d'obres.	Passeig de la Ribera, 24 ; Carrer de Sant Pere, 33	Passeig de la Ribera	SU (sòl urbà) 9. NUCLI ANTIC 9a. Nucli Antic regulat pel PE del Patrimoni Arq. R1 Residencial, Nucli antic.	Inventari del Patrimoni Cultural de Sitges. Fitxa núm. 347	BCIL Tipus IV Fitxa núm. 347 Conjunt núm. 14	BCIL NP4 Ambiental	EA 14		
348	EA	ARUr/UM	Casa Rosario Sans Ferrer, vda. Amell	400147, 4565544	1921. Reforma 2002.	Marquès, arq.	Passeig de la Ribera, 28	Passeig de la Ribera	SU (sòl urbà) 9. NUCLI ANTIC 9b. Nucli Antic regulat pel PE del Patrimoni Arq. R1 Residencial, Nucli antic.	Inventari del Patrimoni Cultural de Sitges. Fitxa núm. 348. Inventari del Patrimoni Cultural Immobile. Núm. reg. 11939	BCIL Tipus IV Fitxa núm. 348	BCIL NP3 Parcial i NP4 Ambiental	EA 14		
349	EA	ARUr/UM	Casa Isabel Ferrer Martorell	400143, 4565542	1899	Enric Sagnier Villavecchia, arq.	Passeig de la Ribera, 29	Passeig de la Ribera	SU (sòl urbà) 9. NUCLI ANTIC 9b. Nucli Antic regulat pel PE del Patrimoni Arq. R1 Residencial, Nucli antic.	Inventari del Patrimoni Cultural de Sitges. Fitxa núm. 349. Inventari del Patrimoni Cultural Immobile. Núm. reg. 11940	BCIL Tipus IV Fitxa núm. 349	BCIL NP2 Conservació NP4 Ambiental	EA 14		

NÚM ELEM.	CODI	CLASSIFICACIÓ	DENOMINACIÓ	UTM	ÈPOCA	AUTORIA	ADREÇA	INDRET	POUM SITGES 2006	INVENTARIS PREVIS	PROTECCIÓ EXISTENT PEPPAC	NIVELL DE PROTECCIÓ MODIF. PEPPAC	NÚM. PLÀNOL	PLÀNOL EMPLAÇAMENT	FOTOGRAFIA - 2012/2013
350	EA	ARUr/UM	Casa Salvador Mestre i Benaprès; Casa Gomis	400051, 4565516	1870	Desconegut	Passeig de la Ribera, 41	Passeig de la Ribera	SU (sòl urbà) 9. NUCLI ANTIC 9b. Nucli Antic regulat pel PE del Patrimoni Arq. R1 Residencial, Nucli antic.	Inventari del Patrimoni Cultural de Sitges. Fitxa núm. 350	BCIL Tipus IV Fitxa núm. 350	BCIL NP4 Ambiental	EA 14		
351	EA	ARUr/UM	Casa Elvira Serra	400031, 4565510	1902 (PB i P 1a.) 1903 (P 2a.). Reforma 2004.	Salvador Viñals Sabaté, arq. (1847-1926) (P 2a)	Passeig de la Ribera, 43 ; Carrer del Primer de Maig, 2	Passeig de la Ribera	SU (sòl urbà) 9. NUCLI ANTIC 9b. Nucli Antic regulat pel PE del Patrimoni Arq. R1 Residencial, Nucli antic.	Inventari del Patrimoni Cultural de Sitges. Fitxa núm. 351	BCIL Tipus IV Fitxa núm. 351	BCIL NP3 Parcial i NP4 Ambiental	EA 14		
352	EA	ARUr/UM	Casa Josep Sunyer Aldix; Villa Candelària (la núm. 45)	400020, 4565508	1923	Nicolau Rubio i Tudurí, arq.(1891-1981)	Passeig de la Ribera, 44-45	Passeig de la Ribera	SU (sòl urbà) 9. NUCLI ANTIC 9b. Nucli Antic regulat pel PE del Patrimoni Arq. R1 Residencial, Nucli antic.	Inventari del Patrimoni Cultural de Sitges. Fitxa núm. 352. Inventari del Patrimoni Cultural Immobile. Núm. reg. 11942	BCIL Tipus IV Fitxa núm. 352	BCIL NP3 Parcial i NP4 Ambiental	EA 14		
353	EA	ARUr/UM	Casa Pilar Parellada	399973, 4565492	1914 (reforma)	Josep Domènech Estepà, arq. Autor de la reforma	Passeig de la Ribera, 49	Passeig de la Ribera	SU (sòl urbà) 9. NUCLI ANTIC 9a. Nucli Antic regulat pel PE del Patrimoni Arq. R1 Residencial, Nucli antic.	Inventari del Patrimoni Cultural de Sitges. Fitxa núm. 353. Inventari del Patrimoni Cultural Immobile. Núm. reg. 11943	BCIL Tipus IV Fitxa núm. 353 Conjunt núm. 15	BCIL NP3 Parcial i NP4 Ambiental	EA 12		
354	EA	ARUr/UM	Casa Dolors Gili Casanovas; Casa Gili	399964, 4565488	1909	Marcel·lí Coquillat Llofriu, arq. (1864-1924)	Passeig de la Ribera, 50	Passeig de la Ribera	SU (sòl urbà) 9. NUCLI ANTIC 9a. Nucli Antic regulat pel PE del Patrimoni Arq. R1 Residencial, Nucli antic.	Inventari del Patrimoni Cultural de Sitges. Fitxa núm. 354. Inventari del Patrimoni Cultural Immobile. Núm. reg. 11944	BCIL Tipus IV Fitxa núm. 354 Conjunt núm. 15	BCIL NP3 Parcial i NP4 Ambiental	EA 12		
355	EA	ARUr/UM	Casa Llorenç Montserrat	399957, 4565488	1915	Josep Graner Prat, mestre d'obres	Passeig de la Ribera, 51	Passeig de la Ribera	SU (sòl urbà) 9. NUCLI ANTIC 9a. Nucli Antic regulat pel PE del Patrimoni Arq. R1 Residencial, Nucli antic.	Inventari del Patrimoni Cultural de Sitges. Fitxa núm. 355. Inventari del Patrimoni Cultural Immobile. Núm. reg. 11945	BCIL Tipus IV Fitxa núm. 355 Conjunt núm. 15	BCIL NP3 Parcial i NP4 Ambiental	EA 12		
356	EA	ARUr/UM	Casa Lúcia Catasús Soler; Can Flegenheimer	399946, 4565482	1915. Reforma 2004.	Josep Graner Prat, mestre d'obres	Passeig de la Ribera, 53-54	Passeig de la Ribera	SU (sòl urbà) 9. NUCLI ANTIC 9a. Nucli Antic regulat pel PE del Patrimoni Arq. R1 Residencial, Nucli antic.	Inventari del Patrimoni Cultural de Sitges. Fitxa núm. 356. Inventari del Patrimoni Cultural Immobile. Núm. reg. 11946	BCIL Tipus IV Fitxa núm. 356 Conjunt núm. 15	BCIL NP3 Parcial i NP4 Ambiental	EA 12		
357	EA	ARUr/UM	Casa Josep Urgell Vidal	399939, 4565479	1912	Josep Font i Gumà, arq.	Passeig de la Ribera, 55	Passeig de la Ribera	SU (sòl urbà) 9. NUCLI ANTIC 9a. Nucli Antic regulat pel PE del Patrimoni Arq. R1 Residencial, Nucli antic.	Inventari del Patrimoni Cultural de Sitges. Fitxa núm. 357. Inventari del Patrimoni Cultural Immobile. Núm. reg. 11947	BCIL Tipus IV Fitxa núm. 357 Conjunt núm. 15	BCIL NP3 Parcial i NP4 Ambiental	EA 12		

QUADRE RESUM DELS BÉNS ARQUITECTÒNICS DEL PEC- 1991

NÚM ELEM.	CODI	CLASSIFICACIÓ	DENOMINACIÓ	UTM	ÈPOCA	AUTORIA	ADREÇA	INDRET	POUM SITGES 2006	INVENTARIS PREVIS	PROTECCIÓ EXISTENT PEPPAC	NIVELL DE PROTECCIÓ MODIF. PEPPAC	NÚM. PLÀNOL	PLÀNOL EMPLAÇAMENT	FOTOGRAFIA - 2012/2013
358	EA	ARUr/UM	Casa del passeig de la Ribera, 58 - 59	399921, 4565468	XX	Josep M ^a Ayxelà i Tarrats	Passeig de la Ribera, 58-59	Passeig de la Ribera	SU (sòl urbà) 9. NUCLI ANTIC 9a. Nucli Antic regulat pel PE del Patrimoni Arq. R1 Residencial, Nucli antic.	Inventari del Patrimoni Cultural de Sitges. Fitxa núm. 358	BCIL Tipus IV Fitxa núm. 358 Conjunt núm. 15	BCIL NP3 Parcial i NP4 Ambiental	EA 12		
359	EA	ARUr/UM	Casa Àngela Milà Pascual	399913, 4565468	XX	Desconegut	Passeig de la Ribera, 60	Passeig de la Ribera	SU (sòl urbà) 9. NUCLI ANTIC 9a. Nucli Antic regulat pel PE del Patrimoni Arq. R1 Residencial, Nucli antic.	Inventari del Patrimoni Cultural de Sitges. Fitxa núm. 359. Inventari del Patrimoni Cultural Immoble. Núm. reg. 11948	BCIL Tipus IV Fitxa núm. 359 Conjunt núm. 15	BCIL NP3 Parcial i NP4 Ambiental	EA 12		
360	EA	ARUr/UM	Hostal 1	399880, 4565456	XX. Reforma 1997 - 2001.	Marcel·lí Coquillat Llofriu, arq. (1864-1924)	Passeig de la Ribera, 63-69	Passeig de la Ribera	SU (sòl urbà) 9. NUCLI ANTIC 9a. Nucli Antic regulat pel PE del Patrimoni Arq. R1 Residencial, Nucli antic.	Inventari del Patrimoni Cultural de Sitges. Fitxa núm. 360	BCIL Tipus IV Fitxa núm. 360 Conjunt núm. 15	BCIL NP4 Ambiental	EA 12		
361	EA	ARUr/UM	Hostal 2	399873, 4565453	XX	Marcel·lí Coquillat Llofriu, arq. (1864-1924)	Passeig de la Ribera, 63-69	Passeig de la Ribera	SU (sòl urbà) 9. NUCLI ANTIC 9a. Nucli Antic regulat pel PE del Patrimoni Arq. R1 Residencial, Nucli antic.	Inventari del Patrimoni Cultural de Sitges. Fitxa núm. 361	BCIL Tipus IV Fitxa núm. 361 Conjunt núm. 15	BCIL NP4 Ambiental	EA 12		
362	EA	ARUr/UM	Hostal Bravo; Hostal "La niña"	399867, 4565450	XX	Marcel·lí Coquillat Llofriu, arq. (1864-1924)	Passeig de la Ribera, 63-69	Passeig de la Ribera	SU (sòl urbà) 9. NUCLI ANTIC 9a. Nucli Antic regulat pel PE del Patrimoni Arq. R1 Residencial, Nucli antic.	Inventari del Patrimoni Cultural de Sitges. Fitxa núm. 362	BCIL Tipus IV Fitxa núm. 362 Conjunt núm. 15	BCIL NP4 Ambiental	EA 12		
363	EA	ARUr/UM	Hostal Catalina	399859, 4565446	XX	Marcel·lí Coquillat Llofriu, arq. (1864-1924)	Passeig de la Ribera, 63-69	Passeig de la Ribera	SU (sòl urbà) 9. NUCLI ANTIC 9a. Nucli Antic regulat pel PE del Patrimoni Arq. R1 Residencial, Nucli antic.	Inventari del Patrimoni Cultural de Sitges. Fitxa núm. 363	BCIL Tipus IV Fitxa núm. 363 Conjunt núm. 15	BCIL NP4 Ambiental	EA 12		
364	EA	ARUr/UA	Casa Francesc Ferret Obradors; Villa Rosa	399551, 4565322	1933	Josep M. Martino Arroyo, arq. (1881-1957)	Passeig Marítim, 14	Passeig Marítim	SU (sòl urbà) 15. CIUTAT JARDÍ SEMINTENSIVA R6 Residencial, Cases aïllades	Inventari del Patrimoni Cultural de Sitges. Fitxa núm. 364	BCIL Tipus III Fitxa núm. 364	BCIL NP3 Parcial	EA 12		
365	EA	Fragments	Porxada	399509, 4565289		Desconegut	Passeig Marítim, 15-17 ; Carrer d'Enric Prat de la Riba, 2 - 8	Passeig Marítim	SU (sòl urbà) 15. CIUTAT JARDÍ SEMINTENSIVA R6 Residencial, Cases aïllades		BCIL Tipus II Fitxa núm. 365	BCIL NP2 Conservació NP4 Ambiental	EA 12		

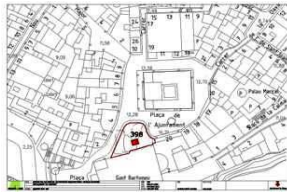

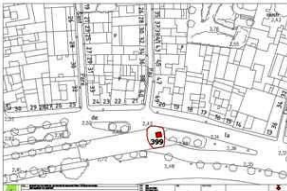









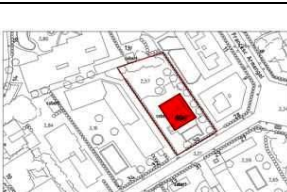

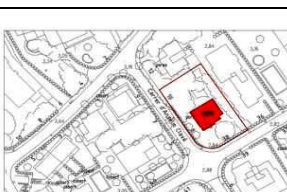

NÚM ELEM.	CODI	CLASSIFICACIÓ	DENOMINACIÓ	UTM	ÈPOCA	AUTORIA	ADREÇA	INDRET	POUM SITGES 2006	INVENTARIS PREVIS	PROTECCIÓ EXISTENT PEPPAC	NIVELL DE PROTECCIÓ MODIF. PEPPAC	NÚM. PLÀNOL	PLÀNOL EMPLAÇAMENT	FOTOGRAFIA - 2012/2013
366	EA	ARUr/UA	Casa Vilella; Residència Helvètica	399432, 4565268	1919	Joan Rubió i Bellver (1871-1950)	Passeig Marítim, 21	Passeig Marítim	SU (sòl urbà) 15. CIUTAT JARDÍ SEMINTENSIVA R6 Residencial, Cases aïllades.	Inventari del Patrimoni Cultural de Sitges. Fitxa núm. 366. Inventari del Patrimoni Cultural Immobile. Núm. reg. 11929	BCIL Tipus II Fitxa núm. 366	BCIL NP3 Parcial	EA 12		
367	EA	ARUr/UA	Casa Joan Duran i Gelabert	399372, 4565228	1929	Josep M. Martino Arroyo, arq. (1881-1957)	Passeig Marítim, 23-24 ; Armengol, 17 ; M.Deu Montserrat, 27 -29	Passeig Marítim	SU (sòl urbà) 15. CIUTAT JARDÍ SEMINTENSIVA R6 Residencial, Cases aïllades.	Inventari del Patrimoni Cultural de Sitges. Fitxa núm. 367	BCIL Tipus II Fitxa núm. 367	BCIL NP2 Conservació	EA 12		
368	EA	ARUr/UA	Casa Francisco Peris Mencheta; Casa d'estiueig del carrer Mare de Deu de Montserrat, 31-33	399350, 4565215	1928	Josep M. Martino Arroyo, arq. (1881-1957)	Passeig Marítim 25-26 ; Mare de Deu de Montserrat, 31 - 33	Passeig Marítim	SU (sòl urbà) 15. CIUTAT JARDÍ SEMINTENSIVA R6 Residencial, Cases aïllades.	Inventari del Patrimoni Cultural de Sitges. Fitxa núm. 368	BCIL Tipus II Fitxa núm. 368	BCIL NP2 Conservació	EA 12		
369	EA	ARUr/UA	Casa del passeig Marítim, 30	399267, 4565167	XX	Desconegut	Passeig Marítim, 30 ; Carrer d'Anselm Clavé, 1 - 3	Passeig Marítim	SU (sòl urbà) 15. CIUTAT JARDÍ SEMINTENSIVA R6 Residencial, Cases aïllades.	Inventari del Patrimoni Cultural de Sitges. Fitxa núm. 369	BCIL Tipus III Fitxa núm. 369	BCIL NP3 Parcial	EA 7		
370	EA	ARUr/UA	Casa Los Angeles	399205, 4565141	XX	Desconegut	Passeig Marítim, 33-34 ; J.Lloveras, 2-5; M.Deu Montserrat, 47	Passeig Marítim	SU (sòl urbà) 15. CIUTAT JARDÍ SEMINTENSIVA R6 Residencial, Cases aïllades.	Inventari del Patrimoni Cultural de Sitges. Fitxa núm. 370	BCIL Tipus III Fitxa núm. 370	BCIL NP3 Parcial	EA 7		
371	EA	ARUr/UA	Casa Francesc Armengol; Casa Albarca. Villa Florentina.	399175, 4565119	1919	Josep Renom Costa, arq. ; Els baix relleus són obra de l'escultor Josep Clarà Ayats (1878-1959).	Passeig Marítim, 35 ; Carrer del Reverend Joan Lloberas, 1 - 5	Passeig Marítim	SU (sòl urbà) 15. CIUTAT JARDÍ SEMINTENSIVA R6 Residencial, Cases aïllades.	Inventari del Patrimoni Cultural de Sitges. Fitxa núm. 371. Inventari del Patrimoni Cultural Immobile. Núm. reg. 11941	BCIL Tipus II Fitxa núm. 371	BCIL NP2 Conservació	EA 8		
372	EA	ARUr/UA	Casa Joan Llopart Massana; Casa Nurillar	399163, 4565111	1934	Josep Alemany Juvé, arq.	Passeig Marítim, 36	Passeig Marítim	SU (sòl urbà) 15. CIUTAT JARDÍ SEMINTENSIVA R6 Residencial, Cases aïllades.		BCIL Tipus II Fitxa núm. 372	BCIL NP3 Parcial	EA 8		
373	EA	ARUr/UA	Casa J. Figueras; Villa Carmen	399151, 4565099	1933	Desconegut	Passeig Marítim, 37	Passeig Marítim	SU (sòl urbà) 15. CIUTAT JARDÍ SEMINTENSIVA R6 Residencial, Cases aïllades.	Inventari del Patrimoni Cultural de Sitges. Fitxa núm. 373	BCIL Tipus III Fitxa núm. 373	BCIL NP3 Parcial	EA 8		

QUADRE RESUM DELS BÉNS ARQUITECTÒNICS DEL PEC- 1991


NÚM ELEM.	CODI	CLASSIFICACIÓ	DENOMINACIÓ	UTM	ÈPOCA	AUTORIA	ADREÇA	INDRET	POUM SITGES 2006	INVENTARIS PREVIS	PROTECCIÓ EXISTENT PEPPAC	NIVELL DE PROTECCIÓ MODIF. PEPPAC	NÚM. PLÀNOL	PLÀNOL EMPLAÇAMENT	FOTOGRAFIA - 2012/2013
374	EA	ARUr/UA	Leonardo Ros; Los Albatros	399003, 4565011	1927	Josep M. Martino Arroyo, arq. (1881-1957)	Passeig Marítim, 47	Terramar	SU (sòl urbà) 15. CIUTAT JARDÍ SEMINTENSIVA R6 Residencial, Cases aïllades.	Inventari del Patrimoni Cultural de Sitges. Fitxa núm. 374	BCIL Tipus III Fitxa núm. 374	BCIL NP3 Parcial	EA 8		
375	EA	ARUr/UA	Casa Moreno; Xalet Navarra	398987, 4565006	1932	Manuel Ignacio Galíndez Zabala, arq.	Passeig Marítim, 48 ; Carrer Dr. Benaprés, 2 - 6	Terramar	SU (sòl urbà) 15. CIUTAT JARDÍ SEMINTENSIVA R6 Residencial, Cases aïllades.	Inventari del Patrimoni Cultural de Sitges. Fitxa núm. 375	BCIL Tipus II Fitxa núm. 375	BCIL NP2 Conservació	EA 8		
376	EA	ARUr/UA	Casa Petit; Hotel Subur Marítim	398929, 4564988	1923	Antoni M. de Ferrater Bofill, arq.	Passeig Marítim, 49-51 ; Dr. Benaprés, 1-7 ; J. Carbonell G., 1 - 5	Terramar	SU (sòl urbà) 13. HOTELERA A2 Activitat econòmica, Serveis	Inventari del Patrimoni Cultural de Sitges. Fitxa núm. 376	BCIL Tipus III Fitxa núm. 376	BCIL NP3 Parcial	EA 8		
377	EA	ARUr/UA	Casa Corachán; Casa Martino	398864, 4564932	1927	Josep M. Martino Arroyo, arq. (1881-1957)	Passeig Marítim, 54 ; Carrer Roma, 1 - 3	Terramar	SU (sòl urbà) 16. CIUTAT JARDÍ EXTENSIVA R6 Residencial, Cases aïllades	Inventari del Patrimoni Cultural de Sitges. Fitxa núm. 377	BCIL Tipus II Fitxa núm. 377	BCIL NP2 Conservació	EA 8		
378	EA	ARUr/UA	Casa Carlos Fradera; Casa Sebastià Gili	398791, 4564880	1924	Josep M. Martino Arroyo, arq. (1881-1957)	Passeig Marítim, 57; Manuel Sabaté, 1-5 ; J. Carbonell G., 21	Terramar	SU (sòl urbà) 16. CIUTAT JARDÍ EXTENSIVA R6 Residencial, Cases aïllades	Inventari del Patrimoni Cultural de Sitges. Fitxa núm. 378	BCIL Tipus II Fitxa núm. 378	BCIL NP2 Conservació	EA 8		
379	EA	ARUr/UA	Villa Concepción	398778, 4564869	1922	Josep M. Martino Arroyo, arq. (1881-1957)	Passeig Marítim, 58 ; Josep Carbonell i Gener, 23	Terramar	SU (sòl urbà) 16. CIUTAT JARDÍ EXTENSIVA R6 Residencial, Cases aïllades	Inventari del Patrimoni Cultural de Sitges. Fitxa núm. 379	BCIL Tipus III Fitxa núm. 379	BCIL NP3 Parcial	EA 8		
380	EA	ARUr/UA	Casa Sansalvador	398736, 4564841	1930	Josep M. Martino Arroyo, arq. (1881-1957)	Passeig Marítim, 61 ; Ciutat Toledo, 2-6 ; J. Carbonell G., 29	Terramar	SU (sòl urbà) 16. CIUTAT JARDÍ EXTENSIVA R6 Residencial, Cases aïllades	Inventari del Patrimoni Cultural de Sitges. Fitxa núm. 380	BCIL Tipus III Fitxa núm. 380	BCIL NP3 Parcial	EA 8		
381	EA	ARUr/UA	Casa Joaquim Brujas; La Reserva	398689, 4564807	1924	Josep M. Martino Arroyo, arq. (1881-1957) (atrib.)	Passeig Marítim, 62-63 ; Ciutat de Toledo, 1 - 3	Terramar	SU (sòl urbà) 16. CIUTAT JARDÍ EXTENSIVA R6 Residencial, Cases aïllades	Inventari del Patrimoni Cultural de Sitges. Fitxa núm. 381	BCIL Tipus II Fitxa núm. 381	BCIL NP2 Conservació	EA 8		

NÚM ELEM.	CODI	CLASSIFICACIÓ	DENOMINACIÓ	UTM	ÈPOCA	AUTORIA	ADREÇA	INDRET	POUM SITGES 2006	INVENTARIS PREVIS	PROTECCIÓ EXISTENT PEPPAC	NIVELL DE PROTECCIÓ MODIF. PEPPAC	NÚM. PLÀNOL	PLÀNOL EMPLAÇAMENT	FOTOGRAFIA - 2012/2013
382	EA	ARUr/UA	Casa Josep Maria Casabó; El Barco	398668, 4564792	1934	Esteve Marco Cortina, arq.	Passeig Marítim, 64-65; Josep Robert, 2-8 ; J.Carbonell G., 35 - 39	Terramar	SU (sòl urbà) 16. CIUTAT JARDÍ EXTENSIVA R6 Residencial, Cases aïllades	Inventari del Patrimoni Cultural de Sitges. Fitxa núm. 382	BCIL Tipus II Fitxa núm. 382	BCIL NP3 Parcial	EA 8		
383	EA	ARUr/UA	Casa Gabriel Cirera Pons; Les Anquines. Casa Vinyet Panyella.	398629, 4564759	1930	Josep M. Martino Arroyo, arq. (1881-1957)	Passeig Marítim, 66; Carrer Josep Robert, 1-3 ; Carrer J. Carbonell Gener, 41	Terramar	SU (sòl urbà) 16. CIUTAT JARDÍ EXTENSIVA R6 Residencial, Cases aïllades	Inventari del Patrimoni Cultural de Sitges. Fitxa núm. 383	BCIL Tipus III Fitxa núm. 383	BCIL NP3 Parcial	EA 8		
384	EA	ARUr/UA	Casa Josep Freixa	398580, 4564716	1919	Josep M. Martino Arroyo, arq. (1881-1957)	Passeig Marítim, 69-70; Josep Carner, 2-8 ; J.Carbonell G., 47 - 49	Terramar	SU (sòl urbà) 16. CIUTAT JARDÍ EXTENSIVA R6 Residencial, Cases aïllades	Inventari del Patrimoni Cultural de Sitges. Fitxa núm. 384. Inventari del Patrimoni Cultural Immobile. Núm. reg. 11949	BCIL Tipus II Fitxa núm. 384	BCIL NP2 Conservació	EA 8		
385	EA	ARUr/UA	Casa Casimiro Barnils; Torre Blanca	398552, 4564679	1919	Josep M. Martino Arroyo, arq. (1881-1957)	Passeig Marítim, 71; Josep Carner, 1-5 ; J.Carbonell G., 51 - 53	Terramar	SU (sòl urbà) 16. CIUTAT JARDÍ EXTENSIVA R6 Residencial, Cases aïllades	Inventari del Patrimoni Cultural de Sitges. Fitxa núm. 385. Inventari del Patrimoni Cultural Immobile. Núm. reg. 11950	BCIL Tipus II Fitxa núm. 385	BCIL NP2 Conservació	EA 5		
386	EA	ARUr/UA	Casa Josep Ferrer Dalmau; Centre d'Estudis del Mar	398538, 4564661	1929	Josep M. Martino Arroyo, arq. (1881-1957)	Passeig Marítim, 72	Terramar	SU (sòl urbà) 16. CIUTAT JARDÍ EXTENSIVA R6 Residencial, Cases aïllades	Inventari del Patrimoni Cultural de Sitges. Fitxa núm. 386	BCIL Tipus II Fitxa núm. 386	BCIL NP2 Conservació	EA 5		
387	EA	ARUr/UA	Villa Capri	398527, 4564641	1945	Alfons Florensa Ferrer	Passeig Marítim, 73-74; S.Casacuberta, 2-8 ; J.Carbonell G., 57	Terramar	SU (sòl urbà) 16. CIUTAT JARDÍ EXTENSIVA R6 Residencial, Cases aïllades	Inventari del Patrimoni Cultural de Sitges. Fitxa núm. 387	BCIL Tipus II Fitxa núm. 387	BCIL NP2 Conservació	EA 5		
388	EA	ARUr/UA	Casa del passeig Maritim, 75	398490, 4564592	1930	Desconegut	Passeig Marítim, 75 ; S.Casacuberta, 1-7 ; J.Carbonell G., 59 - 61	Terramar	SU (sòl urbà) 16. CIUTAT JARDÍ EXTENSIVA R6 Residencial, Cases aïllades	Inventari del Patrimoni Cultural de Sitges. Fitxa núm. 388	BCIL Tipus II Fitxa núm. 388	BCIL NP2 Conservació	EA 5		
389	EA	ARUr/UA	Casa Josefa Casacuberta	398473, 4564571	1945	J.A. Coderch de Sentmenat, arq. / Promotor: Josefa Casacuberta	Passeig Marítim, 76	Terramar	SU (sòl urbà) 16. CIUTAT JARDÍ EXTENSIVA R6 Residencial, Cases aïllades	Inventari del Patrimoni Cultural de Sitges. Fitxa núm. 389	BCIL Tipus III Fitxa núm. 389	BCIL NP3 Parcial	EA 5		

NÚM ELEM.	CODI	CLASSIFICACIÓ	DENOMINACIÓ	UTM	ÈPOCA	AUTORIA	ADREÇA	INDRET	POUM SITGES 2006	INVENTARIS PREVIS	PROTECCIÓ EXISTENT PEPPAC	NIVELL DE PROTECCIÓ MODIF. PEPPAC	NÚM. PLÀNOL	PLÀNOL EMPLAÇAMENT	FOTOGRAFIA - 2012/2013
390	EA	ARUr/UA	Casa del passeig Marítim, 77	398454, 4564543	1930	Desconegut	Passeig Marítim, 77	Terramar	SU (sòl urbà) 16. CIUTAT JARDÍ EXTENSIVA R6 Residencial, Cases aïllades	Inventari del Patrimoni Cultural de Sitges. Fitxa núm. 390	BCIL Tipus III Fitxa núm. 390	BCIL NP3 Parcial	EA 5		
391	EA	ARUr/UA	Casa Mercè Servat	398442, 4564522	1931	Josep M. Martino Arroyo, arq. (1881-1957)	Passeig Marítim, 78	Terramar	SU (sòl urbà) 16. CIUTAT JARDÍ EXTENSIVA R6 Residencial, Cases aïllades	Inventari del Patrimoni Cultural de Sitges. Fitxa núm. 391	BCIL Tipus III Fitxa núm. 391	BCIL NP3 Parcial	EA 5		
392	EA	ARUr/UA	Villa Girasol	398423, 4564568	XIX-XX	Desconegut	Passeig de Josep Carbonell i Gener, 65	Terramar	SU (sòl urbà) 16. CIUTAT JARDÍ EXTENSIVA R6 Residencial, Cases aïllades	Inventari del Patrimoni Cultural de Sitges. Fitxa núm. 392	BCIL Tipus III Fitxa núm. 392	BCIL NP3 Parcial	EA 5		
393	EA	ARUr/UM	Casa Bartomeu Carbonell i Mussos; Casa del Cap de la Vila; Casa del Relotge	400250, 4565704	1915	Ignasi Mas Morell, arq.	Plaça del Cap de la Vila, 7-8 ; Major, 6; Àngel Vidal, 2	Casc Antic-Centre	SU (sòl urbà) 9. NUCLI ANTIC 9a. Nucli Antic regulat pel PE del Patrimoni Arq. R1 Residencial, Nucli antic.	Inventari del Patrimoni Cultural de Sitges. Fitxa núm. 393. Inventari del Patrimoni Cultural Immobile. Núm. reg. 11980	BCIL Tipus IV Fitxa núm. 393 Conjunt núm. 9	BCIL NP3 Parcial i NP4 Ambiental	EA 14		
394	EA	ARUr/UM	Tram del passatge de Mossèn Fèlix Clarà, 13 - 15	400271, 4565625	1915	Desconegut	Passatge de Mossèn Fèlix Clarà, 13-15	Casc Antic-Centre	SU (sòl urbà) 9. NUCLI ANTIC 9b. Nucli Antic regulat pel PE del Patrimoni Arq. R1 Residencial, Nucli antic.	Inventari del Patrimoni Cultural de Sitges. Fitxa núm. 394	BCIL Tipus III Fitxa núm. 394	BCIL NP3 Parcial	EA 14		
395	EA	ARUr/UM	Casa Andreu; Casa Francesc Ferrer Torralbas; Villa Anita.	400381, 4565797	1900	Gaietà Buigas Monravà (1851-1919), arq.	Carrer de Santiago Rusiñol, 33	Casc Antic-Centre	SU (sòl urbà) 9. NUCLI ANTIC 9b. Nucli Antic regulat pel PE del Patrimoni Arq. R1 Residencial, Nucli antic.	Inventari del Patrimoni Cultural de Sitges. Fitxa núm. 395. Inventari del Patrimoni Cultural Immobile. Núm. reg. 11926	BCIL Tipus II Fitxa núm. 395	BCIL NP2 Conservació NP4 Ambiental	EA 14		
396	EA	S	Les Escales del Baluard	400372, 4565455	1892	Salvador Viñals Sabaté, arq. (1847-1926)	Plaça del Baluard; Passeig de la Ribera,	Casc Antic-Centre	SU (sòl urbà) B. SISTEMA DE COMUNICACIONS B.2. Xarxa viària urbana SX1 Sistemes, Viari, Eixos estructurants	Inventari del Patrimoni Cultural de Sitges. Fitxa núm. 396.	BCIL Tipus II Fitxa núm. 396	BCIL NP2 Conservació NP4 Ambiental Nivell 6 (AEA)	EA 14		
397	EA	S	La Punta; Restes de la muralla. Baluard; La Punta	400370, 4565482		Desconegut	Plaça del Baluard; Passeig de la Ribera,	Casc Antic-Centre	SU (sòl urbà) B. SISTEMA DE COMUNICACIONS B.2. Xarxa viària urbana SX1 Sistemes, Viari, Eixos estructurants	Inventari del Patrimoni Cultural de Sitges. Fitxa núm. 397. Inventari del Patrimoni Cultural Immobile. Núm. reg. 11955	BCIL Tipus II Fitxa núm. 397	BCIL+N431 NP2 Conservació NP4 Ambiental +N435	EA 14		

NÚM ELEM.	CODI	CLASSIFICACIÓ	DENOMINACIÓ	UTM	ÈPOCA	AUTORIA	ADREÇA	INDRET	POUM SITGES 2006	INVENTARIS PREVIS	PROTECCIÓ EXISTENT PEPPAC	NIVELL DE PROTECCIÓ MODIF. PEPPAC	NÚM. PLÀNOL	PLÀNOL EMPLAÇAMENT	FOTOGRAFIA - 2012/2013
398	EA	S	Monument al Dr. Robert	400413, 4565511	1906 -1907	Josep Reynés i Gurguí (1850-1926) escultor	Plaça de l'Ajuntament,	Casc Antic-Centre	SU (sòl urbà) B. SISTEMA DE COMUNICACIONS B.2. Xarxa viària urbana SX1 Sistemes, Viari, Eixos estructurants	Inventari del Patrimoni Cultural de Sitges. Fitxa núm. 398. Inventari del Patrimoni Cultural Immobile. Núm. reg. 11994	BCIL Tipus II Fitxa núm. 398	BCIL NP2 Conservació NP4 Ambiental Nivell 6 (AEA)	EA 14		
399	EA	S	Monument al Greco	400211, 4565527	1896-97	Josep Reynés i Gurguí (1850-1926) escultor	Passeig de la Ribera,	Passeig de la Ribera	SU (sòl urbà) B. SISTEMA DE COMUNICACIONS B.2. Xarxa viària urbana SX1 Sistemes, Viari, Eixos estructurants	Inventari del Patrimoni Cultural de Sitges. Fitxa núm. 399. Inventari del Patrimoni Cultural Immobile. Núm. reg. 11995	BCIL Tipus II Fitxa núm. 399	BCIL NP2 Conservació NP4 Ambiental	EA 14		
400	EA	ARUr/UA	Casa Ursicina Sanahuja; Villa Havenmann, Ave Maria	400091, 4565943	1907. Reforma 1999 - 2007.	Josep Domènech Estepà, arq.	Carrer d'Artur Carbonell, 11 - 15	Casc Antic-Centre	SU (sòl urbà) D. SISTEMA EQUIPAMENTS D.O. Reserva d'equipament SE Sistemes, Equipaments	Inventari del Patrimoni Cultural de Sitges. Fitxa núm. 400. Inventari del Patrimoni Cultural Immobile. Núm. reg. 11919	BCIL Tipus II Fitxa núm. 400	BCIL NP2 Conservació	EA 14		
401	EA	ARUr/UM	Villa Subur	400133, 4565945	1908	Juli Batllell Arus, arq.	Carrer d'Artur Carbonell, 23	Casc Antic-Centre	SU (sòl urbà) 10. EDIFICACIÓ SEGONS ALINIACIÓ A VIAL 10c. Edificació alineada de PB+3PP+àtic R2 Residencial, Urbà tradicional	Inventari del Patrimoni Cultural de Sitges. Fitxa núm. 401. Inventari del Patrimoni Cultural Immobile. Núm. reg. 11966	BCIL Tipus II Fitxa núm. 401	BCIL NP2 Conservació	EA 14		
402	EA	ARUr/UA	Villa Remei; El desván de Sitges	400143, 4565946	c. 1911. Ampliació 1928	Juli Batllell Arus, arq. Josep M. Martino Arroyo, arq. (Ampliació)	Carrer d'Artur Carbonell, 25	Casc Antic-Centre	SU (sòl urbà) 10. EDIFICACIÓ SEGONS ALINIACIÓ A VIAL 10c. Edificació alineada de PB+3PP+àtic R2 Residencial, Urbà tradicional	Inventari del Patrimoni Cultural de Sitges. Fitxa núm. 402. Inventari del Patrimoni Cultural Immobile. Núm. reg. 11967	BCIL Tipus II Fitxa núm. 402	BCIL NP2 Conservació	EA 14		
403	EA	ARUr/UA	Casa Gili; Can Gili	398276, 4564948	1965	J.A. Coderch de Sentmenat, arq.	Carrer de Leonardo Torres Quevedo, 13-15 ; S. Casacuberta, 36 - 38	Terramar	SU (sòl urbà) 16. CIUTAT JARDÍ EXTENSIVA R6 Residencial, Cases aïllades	Inventari del Patrimoni Cultural de Sitges. Fitxa núm. 403. Inventari del Patrimoni Cultural Immobile. Núm. reg. 11975	BCIL Tipus II Fitxa núm. 403	BCIL NP2 Conservació	EA 4		
404	EA	ARUr/UA	Casa Rita Andreu de Pantaleoni	399320, 4565287	1932	Pere Benavent	Avinguda de la Mare de Déu de Montserrat, 30	Vinyet	SU (sòl urbà) 15. CIUTAT JARDÍ SEMINTENSIVA R6 Residencial, Cases aïllades	Inventari del Patrimoni Cultural de Sitges. Fitxa núm. 404.	BCIL Tipus III Fitxa núm. 404	BCIL NP3 Parcial	EA 12		
405	EA	ARUr/UA	Casa Joan Duran Gelabert; Casa de Repòs del Vinyet	399254, 4565245	1927	Josep M. Martino Arroyo, arq. (1881-1957)	Avinguda de la Mare de Déu de Montserrat, 38 ; Anselm Clavé, 8 - 10	Vinyet	SU (sòl urbà) 15. CIUTAT JARDÍ SEMINTENSIVA R6 Residencial, Cases aïllades	Inventari del Patrimoni Cultural de Sitges. Fitxa núm. 405.	BCIL Tipus II Fitxa núm. 405	BCIL NP2 Conservació NP4 Ambiental	EA 7		



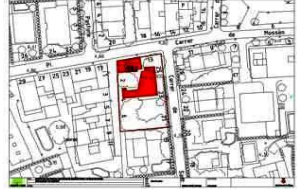

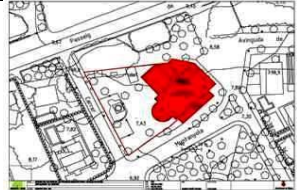







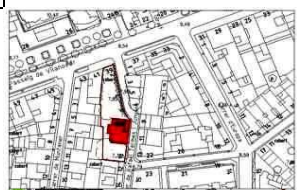

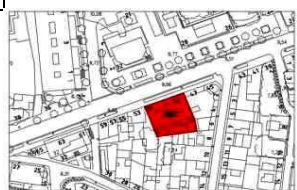

NÚM ELEM.	CODI	CLASSIFICACIÓ	DENOMINACIÓ	UTM	ÈPOCA	AUTORIA	ADREÇA	INDRET	POUM SITGES 2006	INVENTARIS PREVIS	PROTECCIÓ EXISTENT PEPPAC	NIVELL DE PROTECCIÓ MODIF. PEPPAC	NÚM. PLÀNOL	PLÀNOL EMPLAÇAMENT	FOTOGRAFIA - 2012/2013
406	EA	ARUr/UA	Casa de l'Avinguda de la Mare de Déu de Montserrat, 40	399216, 4565225		Desconegut	Avinguda de la Mare de Déu de Montserrat, 40 ; Anselm Clavé, 5 - 7	Vinyet	SU (sòl urbà) 15. CIUTAT JARDÍ SEMINTENSIVA R6 Residencial, Cases aïllades	Inventari del Patrimoni Cultural de Sitges. Fitxa núm. 406.	BCIL Tipus II Fitxa núm. 406	BCIL NP2 Conservació NP4 Ambiental	EA 7		
407	EA	ARUr/UA	Hostal Capri	399710, 4565523	XX-XXI	Desconegut	Avinguda de Nostra Senyora del Vinyet, 2 ; Avinguda Sofia, 13	Vinyet	SU (sòl urbà) 15. CIUTAT JARDÍ SEMINTENSIVA R6 Residencial, Cases aïllades	Inventari del Patrimoni Cultural de Sitges. Fitxa núm. 407.	BCIL Tipus III Fitxa núm. 407	BCIL NP3 Parcial i NP4 Ambiental	EA 12		
408	EA	ARUr/UA	Casa Joan Ferratges Tarrida 1; Hostal Capri	399686, 4565516	1926, la casa. 1930, la torratxa.	Josep M. Martino Arroyo, arq. (1881-1957)	Avinguda Sofia,, 15	Vinyet	SU (sòl urbà) 15. CIUTAT JARDÍ SEMINTENSIVA R6 Residencial, Cases aïllades	Inventari del Patrimoni Cultural de Sitges. Fitxa núm. 408.	BCIL Tipus III Fitxa núm. 408	BCIL NP3 Parcial i NP4 Ambiental	EA 12		
409	EA	ARUr/UA	Casa Joan Ferratges Tarrida 2	399704, 4565551		Desconegut	Avinguda Sofia, 17	Vinyet	SU (sòl urbà) 15. CIUTAT JARDÍ SEMINTENSIVA R6 Residencial, Cases aïllades	Inventari del Patrimoni Cultural de Sitges. Fitxa núm. 409.	BCIL Tipus III Fitxa núm. 409	BCIL NP3 Parcial i NP4 Ambiental	EA 12		
410	EA	ARUr/UA	Casa de l'avinguda Sofia, 21	399689, 4565578	Reforma 1999.	Desconegut	Avinguda Sofia, 21	Vinyet	SU (sòl urbà) 15. CIUTAT JARDÍ SEMINTENSIVA R6 Residencial, Cases aïllades	Inventari del Patrimoni Cultural de Sitges. Fitxa núm. 410.	BCIL Tipus III Fitxa núm. 410	BCIL NP3 Parcial i NP4 Ambiental	EA 11		
411	EA	ARUr/UA	Casa Antoni Ferratges Tarrida	399681, 4565593	1929	Josep M. Martino Arroyo, arq. (1881-1957)	Avinguda Sofia, 23	Vinyet	SU (sòl urbà) 15. CIUTAT JARDÍ SEMINTENSIVA R6 Residencial, Cases aïllades	Inventari del Patrimoni Cultural de Sitges. Fitxa núm. 411.	BCIL Tipus II Fitxa núm. 411	BCIL NP2 Conservació NP4 Ambiental	EA 11		
412	EA	ARUr/UA	Casa J. Furment; Villa Aita-Etxea	399670, 4565618	1930	Josep M. Martino Arroyo, arq. (1881-1957)	Avinguda Sofia, 25 ; Carrer de Joan Llopis i Bofill, 35 - 37	Vinyet	SU (sòl urbà) 15. CIUTAT JARDÍ SEMINTENSIVA R6 Residencial, Cases aïllades	Inventari del Patrimoni Cultural de Sitges. Fitxa núm. 412.	BCIL Tipus II Fitxa núm. 412	BCIL NP2 Conservació NP4 Ambiental	EA 11		
413	EA	ARUr/UA	Casa Enric Suñer	399654, 4565648	1932	Lluís Colomer Ballot, arq.	Avinguda Sofia, 27 ; Carrer de Joan Llopis i Bofill, 32 - 34	Vinyet	SU (sòl urbà) 15. CIUTAT JARDÍ SEMINTENSIVA R6 Residencial, Cases aïllades	Inventari del Patrimoni Cultural de Sitges. Fitxa núm. 413.	BCIL Tipus III Fitxa núm. 413	BCIL NP3 Parcial i NP4 Ambiental	EA 11		


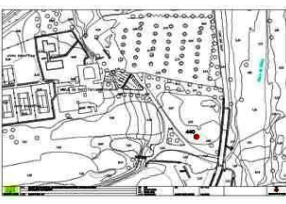

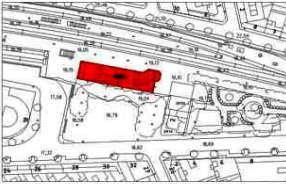

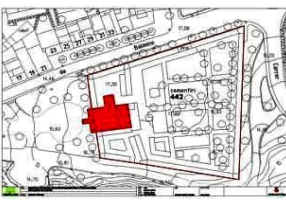




NÚM ELEM.	CODI	CLASSIFICACIÓ	DENOMINACIÓ	UTM	ÈPOCA	AUTORIA	ADREÇA	INDRET	POUM SITGES 2006	INVENTARIS PREVIS	PROTECCIÓ EXISTENT PEPPAC	NIVELL DE PROTECCIÓ MODIF. PEPPAC	NÚM. PLÀNOL	PLÀNOL EMPLAÇAMENT	FOTOGRAFIA - 2012/2013
414	EA	ARUr/UA	Casa Emili Sacanella	399728, 4565589	1925. Reforma 2004.	Albert Carbó Pampidó, arq.	Avinguda Sofia, 20	Vinyet	SU (sòl urbà) 15. CIUTAT JARDÍ SEMINTENSIVA R6 Residencial, Cases aïllades	Inventari del Patrimoni Cultural de Sitges. Fitxa núm. 414.	BCIL Tipus II Fitxa núm. 414	BCIL NP2 Conservació NP4 Ambiental	EA 11		
415	EA	ARUr/UA	Casa Antònia Borès	399689, 4565657	1931	Josep Danés Torras, arq.	Avinguda Sofia, 28 ; Carrer de Joan Llopis i Bofill, 30	Vinyet	SU (sòl urbà) 15. CIUTAT JARDÍ SEMINTENSIVA R6 Residencial, Cases aïllades	Inventari del Patrimoni Cultural de Sitges. Fitxa núm. 415.	BCIL Tipus III Fitxa núm. 415	BCIL NP3 Parcial i NP4 Ambiental	EA 11		
416	EA	ARUr/UA	Casa Joan Ferratges Tarrida 3	399687, 4565513	1926	Josep M. Martino Arroyo, arq. (1881-1957)	Avinguda de Nostra Senyora del Vinyet, 4	Vinyet	SU (sòl urbà) 15. CIUTAT JARDÍ SEMINTENSIVA R6 Residencial, Cases aïllades	Inventari del Patrimoni Cultural de Sitges. Fitxa núm. 416.	BCIL Tipus II Fitxa núm. 416	BCIL NP2 Conservació NP4 Ambiental	EA 12		
417	EA	ARUr/UA	Casa Elvira Morey de Semir; Torre Los Arcos	399654, 4565512	1933	Eusebi Bona Puig, arq.	Avinguda de N.S. del Vinyet 6-10; Mare Ràfols, 2-12; Llopis, 39 - 43	Vinyet	SU (sòl urbà) 15. CIUTAT JARDÍ SEMINTENSIVA R6 Residencial, Cases aïllades	Inventari del Patrimoni Cultural de Sitges. Fitxa núm. 417.	BCIL Tipus III Fitxa núm. 417	BCIL NP3 Parcial	EA 12		
418	EA	ARUr/UA	Casa Gervasi Torras Font	399407, 4565364	1931	Josep M. Martino Arroyo, arq. (1881-1957)	Avinguda de Nostra Senyora del Vinyet, 33	Vinyet	SU (sòl urbà) 15. CIUTAT JARDÍ SEMINTENSIVA R6 Residencial, Cases aïllades	Inventari del Patrimoni Cultural de Sitges. Fitxa núm. 418.	BCIL Tipus II Fitxa núm. 418	NP5 Documental	EA 12		
419	EA	ARUr/UA	Casa de l'avinguda de Nostra Senyora del Vinyet, 35	399383, 4565362		Desconegut	Avinguda de Nostra Senyora del Vinyet, 35	Vinyet	SU (sòl urbà) 15. CIUTAT JARDÍ SEMINTENSIVA R6 Residencial, Cases aïllades	Inventari del Patrimoni Cultural de Sitges. Fitxa núm. 419.	BCIL Tipus III Fitxa núm. 419	BCIL NP3 Parcial	EA 12		
420	EA	ARUr/UA	Casa Pere Barrabeig 2	399183, 4565362	1931	Ferran Tarragó Nogué, arq.	Avinguda de Nostra Senyora del Vinyet, 54	Vinyet	SU (sòl urbà) 15. CIUTAT JARDÍ SEMINTENSIVA R6 Residencial, Cases aïllades	Inventari del Patrimoni Cultural de Sitges. Fitxa núm. 420.	BCIL Tipus III Fitxa núm. 420	BCIL NP3 Parcial	EA 7		
421	EA	ARUr/UA	Casa del carrer d'Anselm Clavé, 32	399254, 4565489		Desconegut	Carrer d'Anselm Clavé, 32 ; Carrer de l'Escultor Pere Jou, 2 - 8	Vinyet	SU (sòl urbà) 15. CIUTAT JARDÍ SEMINTENSIVA R6 Residencial, Cases aïllades	Inventari del Patrimoni Cultural de Sitges. Fitxa núm. 421.	BCIL Tipus III Fitxa núm. 421	BCIL NP3 Parcial	EA 7		

QUADRE RESUM DELS BÉNS ARQUITECTÒNICS DEL PEC- 1991

NÚM ELEM.	CODI	CLASSIFICACIÓ	DENOMINACIÓ	UTM	ÈPOCA	AUTORIA	ADREÇA	INDRET	POUM SITGES 2006	INVENTARIS PREVIS	PROTECCIÓ EXISTENT PEPPAC	NIVELL DE PROTECCIÓ MODIF. PEPPAC	NÚM. PLÀNOL	PLÀNOL EMPLAÇAMENT	FOTOGRAFIA - 2012/2013
422	EA	AP/E	Hospital de Sant Joan; Asil - Hospital	400507, 4566058	1912	Josep Font i Gumà, arq.	Carrer Hospital; J. R. Benaprès; Cardenal Vidal Barraquer, 2	Vistalegre i Hospital	SU (sòl urbà) D. SISTEMA EQUIPAMENTS D.2. Equipament sanitari - assistencial SE Sistemes, Equipaments	Inventari del Patrimoni Cultural de Sitges. Fitxa núm. 422. Inventari del Patrimoni Cultural Immoible. Núm. reg. 11984	BCIL Tipus II Fitxa núm. 422	BCIL NP2 Conservació NP4 Ambiental	EA 13		
423	EA	AP/E	Antic Escorxador	400758, 4565758	1920 corral i annexes 1926	Josep M. Martino Arroyo, arq. (1881-1957)	Carrer de Joan Maragall, 38 ; Carrer de l'Onze de Setembre, 15 - 17	L'Escorxador	SU (sòl urbà) D. SISTEMA EQUIPAMENTS D.5. Equipament administratiu SE Sistemes, Equipaments	Inventari del Patrimoni Cultural de Sitges. Fitxa núm. 423.	BCIL Tipus II Fitxa núm. 423	BCIL NP2 Conservació NP4 Ambiental	EA 18		
424	EA	ARUr/UA	Casa del carrer Josep Carbonell i Gener, 2; Valparaiso	398919, 4565052	1932	Josep M. Martino Arroyo, arq. (1881-1957)	Carrer Josep Carbonell i Gener, 2 ; Carrer Dr. Benaprès, 9 -11	Terramar	SU (sòl urbà) 16. CIUTAT JARDÍ EXTENSIVA R6 Residencial, Cases aïllades	Inventari del Patrimoni Cultural de Sitges. Fitxa núm. 424.	BCIL Tipus II Fitxa núm. 424	BCIL NP3 Parcial	EA 8		
425	EA	ARUr/UA	Casa Garriga Nogués	398894, 4565049	1947. Reforma 2007.	J.A. Coderch de Sentmenat, arq.	Carrer de Josep Carbonell i Gener, 4	Terramar	SU (sòl urbà) 16. CIUTAT JARDÍ EXTENSIVA R6 Residencial, Cases aïllades	Inventari del Patrimoni Cultural de Sitges. Fitxa núm. 425.	BCIL Tipus II Fitxa núm. 425	BCIL NP2 Conservació	EA 8		
426	EA	ARUr/UA	Villa Mil Luces	398807, 4564993		Desconegut	Carrer J. Carbonell Gener, 12; M. Sabater, 10-14 ; Balmes, 15 - 17	Terramar	SU (sòl urbà) 16. CIUTAT JARDÍ EXTENSIVA R6 Residencial, Cases aïllades	Inventari del Patrimoni Cultural de Sitges. Fitxa núm. 426.	BCIL Tipus III Fitxa núm. 426	BCIL NP3 Parcial	EA 8		
427	EA	ARUr/UA	Salvador Corominas	398679, 4564913	1929	Josep M. Martino Arroyo, arq. (1881-1957)	Carrer de Josep Carbonell i Gener, 24 ; Ciutat de Toledo, 8	Terramar	SU (sòl urbà) 16. CIUTAT JARDÍ EXTENSIVA R6 Residencial, Cases aïllades	Inventari del Patrimoni Cultural de Sitges. Fitxa núm. 427.	BCIL Tipus III Fitxa núm. 427	BCIL NP3 Parcial	EA 8		
428	EA	ARUr/UA	Casa del carrer de Josep Carbonell i Gener, 26-28	398651, 4564889	XX	Desconegut	Carrer J. Carbonell i Gener, 26-28; Ciutat de Toledo, 11	Terramar	SU (sòl urbà) 16. CIUTAT JARDÍ EXTENSIVA R6 Residencial, Cases aïllades	Inventari del Patrimoni Cultural de Sitges. Fitxa núm. 428	BCIL Tipus III Fitxa núm. 428	BCIL NP3 Parcial	EA 8		
429	EA	ARUr/UA	Casa del carrer de Josep Carbonell i Gener, 34 - 36	398591, 4564843	XIX-XX	Desconegut	Carrer de Josep Carbonell i Gener, 34 - 36	Terramar	SU (sòl urbà) 16. CIUTAT JARDÍ EXTENSIVA R6 Residencial, Cases aïllades	Inventari del Patrimoni Cultural de Sitges. Fitxa núm. 429.	BCIL Tipus III Fitxa núm. 429	BCIL NP3 Parcial	EA 8		

QUADRE RESUM DELS BÉNS ARQUITECTÒNICS DEL PEC- 1991

NÚM ELEM.	CODI	CLASSIFICACIÓ	DENOMINACIÓ	UTM	ÈPOCA	AUTORIA	ADREÇA	INDRET	POUM SITGES 2006	INVENTARIS PREVIS	PROTECCIÓ EXISTENT PEPPAC	NIVELL DE PROTECCIÓ MODIF. PEPPAC	NÚM. PLÀNOL	PLÀNOL EMPLAÇAMENT	FOTOGRAFIA - 2012/2013
430	EA	ARUr/UA	Casa Boldori	398538, 4564788	XIX-XX	J.A. Coderch de Sentmenat, arq.	Carrer J. Carbonell i Gener, 42-46 ; Josep Carner, 10 -18	Terramar	SU (sòl urbà) 16. CIUTAT JARDÍ EXTENSIVA R6 Residencial, Cases aïllades	Inventari del Patrimoni Cultural de Sitges. Fitxa núm. 430.	BCIL Tipus III Fitxa núm. 430	BCIL NP3 Parcial	EA 5		
431	EA	ARUr/UA	Sant Muç	399790, 4565640	1669	Desconegut	Carrer de Mossèn Joan Llopis Pi, 15 ; Passatge Sant Muç,	Casc Antic-Centre	SU (sòl urbà) 15. CIUTAT JARDÍ SEMINTENSIVA R6 Residencial, Cases aïllades	Inventari del Patrimoni Cultural de Sitges. Fitxa núm. 431.	BCIL Tipus III Fitxa núm. 431	BCIL NP3 Parcial i NP4 Ambiental Nivell 6 (AEA)	EA 11		
432	EA	AR	Ermita Mare de Déu del Vinyet	398764, 4565351	Reforma 1887, Reforma 2008.	Jaume Suñé Juncosa, mestre d'obres.	Passeig Dr. Gaietà Benaprès, 43 ; Av. N.Sra del Vinyet,	Vinyet	SU (sòl urbà) D. SISTEMA EQUIPAMENTS D.9. Equipament religiós SE Sistemes, Equipaments	Inventari del Patrimoni Cultural de Sitges. Fitxa núm. 432. Inventari del Patrimoni Cultural Immoble. Núm. reg. 11920	BCIN Tipus II Fitxa núm. 432	BCIN NP2 Conservació NP4 Ambiental Nivell 6 (AEA)	EA 7		
433	EA	ARUr/UA	Casa Pau Barrabeig 3; La sinia del Gall.	399207, 4565431	1926	Josep M. Martino Arroyo, arq. (1881-1957)	Carrer d'Anselm Clavé, 23; Carrer Escultor Pere Jou, 11	Vinyet	SU (sòl urbà) 15. CIUTAT JARDÍ SEMINTENSIVA R6 Residencial, Cases aïllades	Inventari del Patrimoni Cultural de Sitges. Fitxa núm. 433.	BCIL Tipus II Fitxa núm. 433	BCIL NP3 Parcial	EA 7		
434	EA	ARUr/UA	Casa Avel·lí Montenegro 1	398820, 4565021	1933	Xavier Turull Ventosa, arq.	Carrer de Roma, 11	Terramar	SU (sòl urbà) 16. CIUTAT JARDÍ EXTENSIVA R6 Residencial, Cases aïllades	Inventari del Patrimoni Cultural de Sitges. Fitxa núm. 434.	BCIL Tipus II Fitxa núm. 434	BCIL NP2 Conservació	EA 8		
435	EA	ARUr/UA	Casa Avel·lí Montenegro 2; Villa Teresita	398815, 4565037	1930	Josep M. Martino Arroyo, arq. (1881-1957)	Carrer Balmes, 11 ; Carrer de Roma, 13	Terramar	SU (sòl urbà) 16. CIUTAT JARDÍ EXTENSIVA R6 Residencial, Cases aïllades	Inventari del Patrimoni Cultural de Sitges. Fitxa núm. 435.	BCIL Tipus IV Fitxa núm. 435	BCIL NP3 Parcial	EA 8		
436	EA	ARUr/UA	Casa del carrer de Rafael Termes i Junyent, 8	399866, 4565785		Desconegut	Carrer de Rafael Termes Junyent, 2-10 ; Passeig Vilanova, 39	Passeig de Vilanova	SU (sòl urbà) 9. NUCLI ANTIC 9c. Nucli Antic regulat pel PE del Patrimoni Arq. R1 Residencial, Nucli antic.	Inventari del Patrimoni Cultural de Sitges. Fitxa núm. 436.	BCIL Tipus IV Fitxa núm. 436	BCIL NP3 Parcial i NP4 Ambiental	EA 11		
437	EA	ARUr/UM	Casa Pere Montané Capdet	399813, 4565793	1926	Josep Graner Prat, mestre d'obres	Passeig de Vilanova, 49 - 51	Passeig de Vilanova	SU (sòl urbà) 9. NUCLI ANTIC 9c. Nucli Antic regulat pel PE del Patrimoni Arq. R1 Residencial, Nucli antic.	Inventari del Patrimoni Cultural de Sitges. Fitxa núm. 437.	BCIL Tipus IV Fitxa núm. 437	BCIL NP3 Parcial	EA 11		

NÚM ELEM.	CODI	CLASSIFICACIÓ	DENOMINACIÓ	UTM	ÈPOCA	AUTORIA	ADREÇA	INDRET	POUM SITGES 2006	INVENTARIS PREVIS	PROTECCIÓ EXISTENT PEPPAC	NIVELL DE PROTECCIÓ MODIF. PEPPAC	NÚM. PLÀNOL	PLÀNOL EMPLAÇAMENT	FOTOGRAFIA - 2012/2013
438	EA	P	Parc de Terramar	398181, 4564764	1919	Miquel Utrillo Morlius, eng.	Carrer d'Isaac Peral ; Carrer de Cristòfol Colom, 33	Terramar	SU (sòl urbà) A. SISTEMES ESPAIS LLIURES A.1 Parc forestal públic SV Sistemes, Espais lliures, Zones verdes	Inventari del Patrimoni Cultural de Sitges. Fitxa núm. 438. Inventari del Patrimoni Cultural Immobile. Núm. reg. 11951	BCIL Tipus III Fitxa núm. 438	BCIL NP4 Ambiental	EA 5		
439	EA	ARUr/UA	Casa Catasús; S'Aubada	398337, 4564994	1956	J.A. Coderch de Sentmenat, arq.	Carrer de Josep Carner, 32-36 ; Leonardo López Quevedo, 9	Terramar	SU (sòl urbà) 16. CIUTAT JARDÍ EXTENSIVA R6 Residencial, Cases aïllades	Inventari del Patrimoni Cultural de Sitges. Fitxa núm. 439. Inventari del Patrimoni Cultural Immobile. Núm. reg. 11970	BCIL Tipus VI Fitxa núm. 439	BCIL NP3 Parcial	EA 4		
440	EA	S	Colomar (de l'Hotel Terramar)	397958, 4564569	1800-25	Desconegut	Camí de les Coves	Terramar	SNU (sòl no urbanitzable) 25. ESPAIS NATURALS PROTEGITS SRP-C1 (Sòl No Urbanitzable Costaner C1) N1 No urbanitzable, Rústic	Inventari del Patrimoni Cultural de Sitges. Fitxa núm. 440.	BCIL Tipus VI Fitxa núm. 440	BCIL NP2 Conservació	EA 5		
441	EA	AP/E	Estació del Ferrocarril	400249, 4565981	1877 - 1881	Promotor Francisco Gumà y Ferran i enginyer Cels Xauradó Rovira	Plaça d'Eduard Maristany, s/n. (RENFE)	Casc Antic-Centre	SU (sòl urbà) B. SISTEMA DE COMUNICACIONS B.4. Xarxa ferroviària SF Sistemes, Ferroviari	Inventari del Patrimoni Cultural de Sitges. Fitxa núm. 441.	BCIL Tipus II Fitxa núm. 441	BCIL NP2 Conservació	EA 14		
442	EA	AF	Cementiri i Ermita de Sant Sebastià	400898, 4565678	obres 1824; Ermita va ser beneïda el 23 d'agost de 1861	Ermita -Francesc Cros Masó, mestre d'obres; Panteó família Bofill - Martorell - Elías Rogent i Amat (1871-1872)	Avinguda dels Balmins, 6	Sant Sebastià	SU (sòl urbà) D. SISTEMA EQUIPAMENTS D.8. Cementiri SE Sistemes, Equipaments	Inventari del Patrimoni Cultural de Sitges. Fitxa núm. 442. Inventari del Patrimoni Cultural Immobile. Núm. reg. 11918 i 11928	BCIL Tipus II Fitxa núm. 442	BCIL NP4 Ambiental	EA 18		
443	EA	ARUr/UA	Villa Esperanza; Casa Kreye	398730, 4565047	1926. Reforma 2005.	Josep M. Martino Arroyo, arq. (1881-1957)	Carrer Balmes, 16; Pintor A. Ferrer, 2-8; Llopis Bofill, 13 - 19	Terramar	SU (sòl urbà) 16. CIUTAT JARDÍ EXTENSIVA R6 Residencial, Cases aïllades	Inventari del Patrimoni Cultural de Sitges. Fitxa núm. 443.	BCIL Tipus IV Fitxa núm. 443	BCIL NP3 Parcial	EA 8		
444	EA	ARRu	Corral de la Vila	400464, 4566097	XVII-XX. Reforma 1993 96.	Coneguts: Manel Llopis - fundació Hospital de Sant Joan	Plaça de Joan Duran i Ferrer ; Cardenal Vidal Barraquer, 2	Vistalegre i Hospital	SU (sòl urbà) D. SISTEMA EQUIPAMENTS D.2. Equipament sanitari - assistencial SE Sistemes, Equipaments		BCIL Tipus VII Fitxa núm. 444	BCIL NP3 Parcial i NP4 Ambiental	EA 13		
445	EA	S	Creu de Terme; Creu de Ribes	398982, 4566565	XV	Desconegut	Carretera de Sant Pere de Ribes	Santa Bàrbara	SU (sòl urbà) A. SISTEMES ESPAIS LLIURES A.2 Parcs, jardins i places públiques SV Sistemes, Espais lliures, Zones verdes	Inventari del Patrimoni Cultural de Sitges. Fitxa núm. 445.	BCIL Tipus II Fitxa núm. 445	BCIN NP1 Integral	EA 6		

QUADRE RESUM DELS BÉNS ARQUITECTÒNICS DEL PEC- 1991

NÚM ELEM.	CODI	CLASSIFICACIÓ	DENOMINACIÓ	UTM	ÈPOCA	AUTORIA	ADREÇA	INDRET	POUM SITGES 2006	INVENTARIS PREVIS	PROTECCIÓ EXISTENT PEPPAC	NIVELL DE PROTECCIÓ MODIF. PEPPAC	NÚM. PLÀNOL	PLÀNOL EMPLAÇAMENT	FOTOGRAFIA - 2012/2013
446	EA	ARRu	Torre i Masia de Garraf; Torre de Can Güell	408327, 4567699	Origen Medieval. Incendiat finals S. XVIII; RECONS. S. XIX	Desconegut	Carretera de Barcelona a Calafell Agregat de Garraf	Poble de Garraf	SU (sòl urbà) D. SISTEMA EQUIPAMENTS D.O. Reserva d'equipament SE Sistemes, Equipaments	Núm. Reg. BCIN: 1570-MH (RI-51-5716) Inventari del Patrimoni Cultural Immobile. Núm. reg. 1770 i 11930 Inventari del Patrimoni Cultural de Sitges. Fitxa núm. 446.	BCIL Tipus III Fitxa núm. 446	BCIN; BCIL NP1 Integral; NP3 Parcial Nivell 6 (AEA)	EA 36		
447	EA	ARRu	Celler Güell; Bodegues Güell	408327, 4567742	1895-1901	Antoni Gaudí Cornet. Francesc Berenguer Mestres	Carretera de Barcelona a Calafell C-31, 101	Poble de Garraf	SU (sòl urbà) D. SISTEMA EQUIPAMENTS D.O. Reserva d'equipament SE Sistemes, Equipaments	Inventari del Patrimoni Cultural de Sitges. Fitxa núm. 447. Inventari del Patrimoni Cultural Immobile. Núm. reg. 11931	BCIL Tipus II Fitxa núm. 447	PROPOSTA BCIN NP2 Conservació NP4 Ambiental	EA 36		
448	EA	S	Casetes de la Platja de Garraf; Barraques de la Platja de Garraf	408118, 4567557	Finals dels anys 1920.	Autoconstrucció	Avinguda de Josep Llorach 3 i següents. Platja de Garraf, 3-67	Poble de Garraf	SNU (sòl no urbanitzable) C. COSTANER A.4 Litoral SC Sistemes, Costaner	Inventari del Patrimoni Cultural de Sitges. Fitxa núm. 448	BCIL Tipus VII Fitxa núm. 448	BCIL NP3 Parcial i NP4 Ambiental	EA 36		
449	EA	AR	Ermita de la Santíssima Trinitat; Ermita de la Trinitat	403953, 4565881	1862	Reforma- Jaume Suñer Soler	Carretera de Barcelona a Calafell N-246. Desviació Km. 32	Turó de la Trinitat	SNU (sòl no urbanitzable) 25. ESPAIS NATURALS PROTEGITS SRP1-CPEIN (SNU Costaner al Parc de Garraf) N3 No urbanitzable, Protecció sectorial	Inventari del Patrimoni Cultural de Sitges. Fitxa núm. 449. Inventari del Patrimoni Cultural Immobile. Núm. reg. 11986	BCIL Tipus II Fitxa núm. 449	BCIL NP2 Conservació NP4 Ambiental Nivell 6 (AEA)	EA 24		
450	EA	ARRu	Can Planes; Masia i torre de defensa de Can Planes	405616, 4569285	XVI-XX	Desconegut	Camí de Campdàsens a la Plana Novella	Can Planes	SNU (sòl no urbanitzable) 25. ESPAIS NATURALS PROTEGITS SRP1 (Parc de Garraf) N3 No urbanitzable, Protecció sectorial	Núm. Reg. BCIN: 1750-MH (RI-51-5719) Inventari del Patrimoni Cultural Immobile. Núm. reg. 1957 Inventari del Patrimoni Cultural de Sitges. Fitxa núm. 450.	BCIL, BCIN Tipus VII Fitxa núm. 450 AEA	BCIL, BCIN NP1 Integral; NP3 Parcial Nivell 6 (AEA)	EA 27		
451	EA	ARRu	Mas Quadrell; Mas Quadrell	403435, 4568981	XVI-XX	Desconegut	Camí de la Fita	Mas Quadrell	SNU (sòl no urbanitzable) 25. ESPAIS NATURALS PROTEGITS SRP1 (Parc de Garraf) N3 No urbanitzable, Protecció sectorial	Inventari del Patrimoni Cultural de Sitges. Fitxa núm. 451. Inventari del Patrimoni Cultural Immobile. Núm. reg. 11989	BCIL Tipus III Fitxa núm. 451	BCIL NP3 Parcial Nivell 6 (AEA)	EA 22		
452	EA	JA	Castellet de Garraf; Castellot de Garraf, Castell de Garraf, Quadra de Garraf	407945, 4568105	NOTÍCIES DES DE S.XII	Desconegut	Carretera de Barcelona a Calafell N-246 Km. 285	Poble de Garraf	SNU (sòl no urbanitzable) 25. ESPAIS NATURALS PROTEGITS SRP1 (Parc de Garraf) N3 No urbanitzable, Protecció sectorial	Núm. Reg. BCIN: 1568MH (RI-51-5713) Inventari del Patrimoni Cultural Immobile. Núm. reg. 1768 Inventari del Patrimoni Cultural de Sitges. Fitxa núm. 452.	BCIN Tipus I Fitxa núm. 452 AEA	BCIN NP1 Integral Nivell 6 (AEA)	EA 35		
453	EA	AR	Santa Bàrbara	399099, 4566318	Any 1376, primers textos trobats amb esment a la capella de Santa Bàrbara. Arxiu Episcopal. Reforma mitjans S. XIX.	Desconegut	Carrer de la Creu de Ribes, s/n	Paratge de la Quadra dels Gassons	SUZ (sòl urbanitzable) V. ESPAIS LLIURES - ZONES VERDES V1. Parcs PPU1 La Plana-Santa Bàrbara-Vallpineda	Inventari del Patrimoni Cultural de Sitges. Fitxa núm. 453. Inventari del Patrimoni Cultural Immobile. Núm. reg. 11991	BCIL Tipus VII Fitxa núm. 453	BCIL NP2 Conservació; NP3 Parcial Nivell 6 (AEA)	EA 6		

NÚM ELEM.	CODI	CLASSIFICACIÓ	DENOMINACIÓ	UTM	ÈPOCA	AUTORIA	ADREÇA	INDRET	POUM SITGES 2006	INVENTARIS PREVIS	PROTECCIÓ EXISTENT PEPPAC	NIVELL DE PROTECCIÓ MODIF. PEPPAC	NÚM. PLÀNOL	PLÀNOL EMPLAÇAMENT	FOTOGRAFIA - 2012/2013
454	EA	ARRu	Ca l'Amell de la Muntanya; Can Granada	405757, 4567252	XV-XX	Desconegut	Camí de Campdàsens	Campdàsens	SNU (sòl no urbanitzable) 25. ESPAIS NATURALS PROTEGITS SRP1 (Parc de Garraf) N3 No urbanitzable, Protecció sectorial	Núm. Reg. BCIN: 1571-MH (RI-51-5717) Inventari del Patrimoni Cultural Immobile. Núm. reg. 1771 Inventari del Patrimoni Cultural de Sitges. Fitxa núm. 454.	BCIL Tipus VII Fitxa núm. 454	BCIN; BCIL NP1 Integral; NP3 Parcial Nivell 6 (AEA) Fitxa 28-BARP	EA 29		
455	EA	ARRu	Conjunt de Campdàsens	406091, 4568320	Segle XI-XX. Església actual: 1853	Església: Francesc Robert i Batlle	Paratge de Campdàsens	Campdàsens	SNU (sòl no urbanitzable) 25. ESPAIS NATURALS PROTEGITS SRP1 (Parc de Garraf) N3 No urbanitzable, Protecció sectorial	Núm. Reg. BCIN: 1572-MH (RI-51-5718) Inventari del Patrimoni Cultural Immobile. Núm. reg. 1772 Inventari del Patrimoni Cultural de Sitges. Fitxa núm. 455.	BCIL Tipus VII Fitxa núm. 455	BCIN; BCIL NP1 Integral; NP3 Parcial Nivell 6 (AEA) Fitxa 28-BARP	EA 32		
456	EA	AP/E	La Pleta	409113, 4569812	1894	Francesc Berenguer Mestres	Carretera de Barcelona a Calafell N-246,	La Pleta	SNU (sòl no urbanitzable) 25. ESPAIS NATURALS PROTEGITS SRP1 (Parc de Garraf) N3 No urbanitzable, Protecció sectorial	Inventari del Patrimoni Cultural de Sitges. Fitxa núm. 456. Inventari del Patrimoni Cultural Immobile. Núm. reg. 11990	BCIL Tipus VII Fitxa núm. 456	BCIL NP3 Parcial	EA 37		
457	EA	AR	Ermida de la Nostra Senyora de Gràcia	397120, 4565130	XII-XIV	Desconegut	Sobre el Puig de Miralpeix	Miralpeix	SNU (sòl no urbanitzable) 25. ESPAIS NATURALS PROTEGITS SRP-C1 (Sòl No Urbanitzable Costaner C1) N1 No urbanitzable, Rústic	Inventari del Patrimoni Cultural de Sitges. Fitxa núm. 457.	BCIL Tipus III Fitxa núm. 457	BCIL NP2 Conservació Nivell 6 (AEA)	EA 3		
458	EA	S	Antic Molí; El Molí de Miralpeix	397219, 4564813	XIII-XVI	Desconegut	Paratge de Miralpeix	Miralpeix	SU (sòl urbà) 13. HOTELERA A2 Activitat econòmica, Serveis	Inventari del Patrimoni Cultural de Sitges. Fitxa núm. 448	BCIL Tipus III Fitxa núm. 458	BCIL NP2 Conservació Nivell 6 (AEA)	EA 3		
459	EA	ARRu	Can Pere Pau; Les Palmeres	397618, 4565038	1860	Aleix Vidal i Quadres. Arquitecte: Elies Rogent	Paratge de Miralpeix a prop del Camp de golf	Miralpeix-Can Girona	SNU (sòl no urbanitzable) 25. ESPAIS NATURALS PROTEGITS SRP1 (Parc de Garraf) N1 No urbanitzable, Rústic	Inventari del Patrimoni Cultural de Sitges. Fitxa núm. 475.	BCIL Tipus II Fitxa núm. 459	BCIL NP2 Conservació NP4 Ambiental	EA 3		
460	EA	ARRu	Quadra de Miralpeix; Masia de Miralpeix	397082, 4565005	XIV - XVII	Desconegut	Paratge de Miralpeix	Paratge de Miralpeix	SU (sòl urbà) D. SISTEMA EQUIPAMENTS D.O. Reserva d'equipament SE Sistemes, Equipaments	Jaciment Arq. Núm. Reg. BCIN: 1573-MH-ZA (RI-51-5715) Inventari del Patrimoni Cultural Immobile. Núm. reg. 1773 i 40102 Inventari del Patrimoni Cultural de Sitges. Fitxa núm. 460.	BCIL Tipus VII Fitxa núm. 460	BCIL PROPOSTA BCIN NP1 Integral; NP3 Parcial Nivell 6 (AEA) Fitxa 13-BARP	EA 3		
461	EA	ARUr/UM	Casa del passeig de la Ribera, 9	400287, 4565533	XVIII-XX	Desconegut	Passeig de la Ribera, 9	Passeig de la Ribera	SU (sòl urbà) 9. NUCLI ANTIC 9a. Nucli Antic regulat pel PE del Patrimoni Arq. R1 Residencial, Nucli antic.	Inventari del Patrimoni Cultural de Sitges. Fitxa núm. 461.	BCIL Tipus IV Fitxa núm. 461 Conjunt núm. 8	BCIL NP3 Parcial Nivell 6 (AEA)	EA 14		

QUADRE RESUM DELS BÉNS ARQUITECTÒNICS INCORPORATS A 2022

NÚM. ELEM.	CODI	CLASSIFICACIÓ	DENOMINACIÓ	UTM	ÈPOCA	AUTORIA	ADREÇA	INDRET	POUM SITGES 2006	ALTRES PROT.	PROTECCIÓ EXISTENT PEPPAC	NIVELL DE PROTECCIÓ MODIF. PEPPAC	NÚM. PLÀNOL	PLÀNOL EMPLAÇAMENT	IMATGE 2014-2022
462	EA	ARU Arquitectura Rural	Can Girona del Camí. Mas Roig. Mas Sala. Can Girona de Miralpeix.	397513, 4565556	XI- XVIII, intervencions s. XX	Desconeguda	L'Estellar. 08870 Sitges (Barcelona)	Els Colls i Miralpeix	SNU (sòl no urbanitzable) 24. PAISATGÍSTIC I ECOLÒGIC DE VALOR SRP-C1 (Sòl No Urbanitzable Costaner C1) N1 No urbanitzable, Rústic	Catàleg de Masies i cases rurals de Sitges. Fitxa núm. 8 Inventari del Patrimoni Cultural de Sitges. 469	Cap	BPU NP3 Parcial NP4 Ambiental NP6 (AEA)	EA 2		
463	EA	ARU Arquitectura Rural	Mas Pasqualí. Masia Robert	396173, 4565121	s. XIX i XX; origens s. XIV	Desconeguda	Lloc Mas Pasqualí. Mas Pasqualí. 08870 Sitges	Carrer Puig de la Mola	SNU (sòl no urbanitzable) 25. ESPAIS NATURALS PROTEGITS SRP-C1 (Sòl No Urbanitzable Costaner C1) N1 No urbanitzable, Rústic	Catàleg de Masies i cases rurals de Sitges. Fitxa núm. 9 Inventari del Patrimoni Cultural de Sitges. 471	Cap	BPU NP3 Parcial NP4 Ambiental NP6 (AEA)	EA 1		
464	EA	ARU Arquitectura Rural	L' Estellar. L'Estellar	401340, 4567682	Documentada des de 1536	Desconeguda	L'Estellar. 08870 Sitges	Camí de Can Puig	SNU (sòl no urbanitzable) 24. PAISATGÍSTIC I ECOLÒGIC DE VALOR SRP-C1 (Sòl No Urbanitzable Costaner C1) N1 No urbanitzable, Rústic	Catàleg de Masies i cases rurals de Sitges. Fitxa núm. 10 Inventari del Patrimoni Cultural de Sitges. 468	Cap	BPU NP3 Parcial NP4 Ambiental NP6 (AEA)	EA 15		
465	EA	ARU Arquitectura Rural	Tancat del Mas d'en Puig. Mas d'en Puig de Baix	401080, 4566885		Desconeguda	Avinguda de la sardana de l'Empordà. Sitges	Tancat del Mas d'en Puig	SNU (sòl no urbanitzable) 24. PAISATGÍSTIC I ECOLÒGIC DE VALOR SRP-C3 (Sòl No Urbanitzable Costaner C3) N1 No urbanitzable, Rústic	Catàleg de Masies i cases rurals de Sitges. Fitxa núm. 11	Cap	BPU NP3 Parcial NP4 Ambiental	EA 16		
466	EA	ARU Arquitectura Rural	Mas d'en Puig. Mas d'en Puig de Dalt	401362, 4567324	Documentada des del s. XVII	Desconeguda	Mas d'en Puig. 08870 Sitges	Avinguda Mas d'en Puig	SNU (sòl no urbanitzable) 24. PAISATGÍSTIC I ECOLÒGIC DE VALOR SRP4 (SNU protegit d'Interès Paisatgístic) N2 No urbanitzable, Protecció	Catàleg de Masies i cases rurals de Sitges. Fitxa núm. 12 Inventari del Patrimoni Cultural de Sitges. 459	Cap	BPU NP3 Parcial NP4 Ambiental NP6 (AEA)	EA 15		
467	EA	ARU Arquitectura Rural	El Corral d'en Barbeta	401135, 4567677		Desconeguda	Camí de la Fita. Corral d'en Barbeta. 08870 Sitges	Avinguda Camí de la Fita	SNU (sòl no urbanitzable) 24. PAISATGÍSTIC I ECOLÒGIC DE VALOR SRP-C1 (Sòl No Urbanitzable Costaner C1) N1 No urbanitzable, Rústic	Catàleg de Masies i cases rurals de Sitges. Fitxa núm. 13 Inventari del Patrimoni Cultural de Sitges. 472	Cap	BPU NP3 Parcial NP4 Ambiental	EA 15		
468	EA	ARU Arquitectura Rural	Can Robert. Ca la Balbina	405867, 4567624		Desconeguda	Lloc Ca l'Amell. Campdàsens. Sitges	Camp de Can Robert	SNU (sòl no urbanitzable) 25. ESPAIS NATURALS PROTEGITS SRP1 (Parc de Garraf) N3 No urbanitzable, Protecció sectorial	Catàleg de Masies i cases rurals de Sitges. Fitxa núm. 14 Inventari del Patrimoni Cultural de Sitges. 470	Cap	BPU NP3 Parcial NP4 Ambiental NP6 (AEA)	EA 29		

QUADRE RESUM DELS BÉNS ARQUITECTÒNICS INCORPORATS A 2022

NÚM. ELEM.	CODI	CLASSIFICACIÓ	DENOMINACIÓ	UTM	ÈPOCA	AUTORIA	ADREÇA	INDRET	POUM SITGES 2006	ALTRES PROT.	PROTECCIÓ EXISTENT PEPPAC	NIVELL DE PROTECCIÓ MODIF. PEPPAC	NÚM. PLÀNOL	PLÀNOL EMPLAÇAMENT	IMATGE 2014-2022
469	EA	ARU Arquitectura Rural	Mas Maiol. Mas Mayol	402743, 4568781	Documentada des de 1240	Desconeguda	Afores Pol. 21, Parcel·la 2. Mas Maiol. Sitges	Camí de Sitges	SNU (sòl no urbanitzable) 25. ESPAIS NATURALS PROTEGITS SRP1 (Parc de Garraf) N3 No urbanitzable, Protecció sectorial	Catàleg de Masies i cases rurals de Sitges. Fitxa núm. 15 Inventari del Patrimoni Cultural de Sitges. 464 Inventari del Patrimoni Cultural Immoble. Núm. reg. 11988 Inventari del Patrimoni Arquitectònic del PEPMPEN Garraf. Núm. 226.	Cap	BPU NP3 Parcial NP4 Ambiental NP6 (AEA)	EA 19		
470	EA	ARU Arquitectura Rural	Can Fontanilles. Casa Nova	405946, 4568093	Segles XVIII-XXI	Desconeguda	Poblat de Campdàsens. 08871 Sitges	Plans de Campdàsens	SNU (sòl no urbanitzable) 25. ESPAIS NATURALS PROTEGITS SRP1 (Parc de Garraf) N3 No urbanitzable, Protecció sectorial	Catàleg de Masies i cases rurals de Sitges. Fitxa núm. 16 Inventari del Patrimoni Cultural de Sitges. 476	Cap	BPU NP3 Parcial NP4 Ambiental NP6 (AEA)	EA 32		
471	EA	ARU Arquitectura Rural	Can Lluçà. La casa Nova d'en Lluçà	406680, 4569050	Documentada al 1611 i 1641	Desconeguda	Campdàsens. 08871 Sitges	Campdàsens	SNU (sòl no urbanitzable) 25. ESPAIS NATURALS PROTEGITS SRP1 (Parc de Garraf) N3 No urbanitzable, Protecció sectorial	Catàleg de Masies i cases rurals de Sitges. Fitxa núm. 17 Inventari del Patrimoni Cultural de Sitges. 463 Inventari del Patrimoni Cultural Immoble. Núm. reg. 11987 Inventari del Patrimoni Arquitectònic del PEPMPEN Garraf. Núm. 230.	Cap	BPU NP3 Parcial NP4 Ambiental NP6 (AEA)	EA 34		
472	EA	ARU Arquitectura Rural	La Ginesta. Ca la Ginesta	409575, 4568363	1885	Desconeguda	Carretera C-31 Ndup-9 08860 Sitges	Ca la Ginesta	SNU (sòl no urbanitzable) 24. PAISATGÍSTIC I ECOLÒGIC DE VALOR SRP-C1 (Sòl No Urbanitzable Costaner C1) N1 No urbanitzable, Rústic	Catàleg de Masies i cases rurals de Sitges. Fitxa núm. 18 Inventari del Patrimoni Cultural de Sitges. 474	Cap	BPU NP3 Parcial NP4 Ambiental NP6 (AEA)	EA 38		
473	EA	ARU Arquitectura Rural	Casa Vallbona	410314, 4568582	1897	Desconeguda	Passatge Vallbona	Vallbona	SUNC (sòl urbà no consolidat) D. SISTEMA EQUIPAMENTS D.O. Reserva d'equipament SE Sistemes, Equipaments		Cap	BPU NP3 Parcial NP4 Ambiental	EA 39		
474	EA	ARU Arquitectura Rural	Masia de la Trinitat	403955, 4568882	XIV-XX	Desconeguda		Turó de la Trinitat	SNU (sòl no urbanitzable) 25. ESPAIS NATURALS PROTEGITS SRP1-CPEIN (SNU Costaner al Parc de Garraf) N3 No urbanitzable, Protecció sectorial	Inventari del patrimoni arquitectònic del PEPMPEN Garraf. Fitxa núm. 1 Catàleg de Masies i cases rurals de Sitges. Inventari del Patrimoni Arquitectònic del PEPMPEN Garraf. Núm. 103.	Cap	BCIL NP3 Parcial NP4 Ambiental NP6 (AEA)	EA 24		
475	EA	AP/E Arquitectura pública, semipública. Equipament.	Estació de Vallcarca. Baixador de Vallcarca	404573, 4566087	construcció 1901- 1903	M.C. Butsems y Fradera		Vallcarca	SU (sòl urbà) B. SISTEMA DE COMUNICACIONS B.4. Xarxa ferroviària SF Sistemes, Ferroviari	Inventari del Patrimoni Cultural de Sitges. 695	Cap	BCIL NP3 Parcial	EA 26		

QUADRE RESUM DELS BÉNS ARQUITECTÒNICS INCORPORATS A 2022

NÚM. ELEM.	CODI	CLASSIFICACIÓ	DENOMINACIÓ	UTM	ÈPOCA	AUTORIA	ADREÇA	INDRET	POUM SITGES 2006	ALTRES PROT.	PROTECCIÓ EXISTENT PEPPAC	NIVELL DE PROTECCIÓ MODIF. PEPPAC	NÚM. PLÀNOL	PLÀNOL EMPLAÇAMENT	IMATGE 2014-2022
476	EA	AP/E Arquitectura pública, semipública. Equipament.	Estació de Garraf	408058, 4567589	1909	Compañia de Ferrocarrils M. Z. A.	Plaça de l'Estació	Garraf	SU (sòl urbà) B. SISTEMA DE COMUNICACIONS B.4. Xarxa ferroviària SF Sistemes, Ferroviari	Inventari del Patrimoni Cultural de Sitges. 639	Cap	BCIL NP3 Parcial	EA 36		
477	EA	AP/E Arquitectura pública, semipública. Equipament.	Conjunt Arquitectònic del Passeig Marítim	399717, 4565341	1918	Josep M. Martino Arroyo, arq. (1881-1957)		Passeig Marítim	SNU (sòl no urbanitzable) A. SISTEMES ESPAIS LLIURES A.4 Litoral SC Sistemes, Costaner	Inventari del Patrimoni Cultural Imoble. Núm. reg. 42446	Cap	BCIL NP4 Ambiental	EA 8		
478	EA	OE Obres d'Enginyeria	Pont d'en Domènech	400003, 4565482	1880-1899-2014	Pere Domènech. Reconstrucció, Ramon Fusté. Arq. Serveis tècnics Ajuntament Sitges. 2014.	Passeig de la Ribera	La Ribera	SU (sòl urbà) A. SISTEMES ESPAIS LLIURES A.5 Itineraris de vianants SX2 Sistemes, Viari, Altre viari en sòl urbà		Cap	BPU NP3 Parcial	EA 12		
479	EA	OE Obres d'Enginyeria	Pont de can Perico	399996, 4566021	1877-1881	Enginyer Cels Xauradó, Francesc Gumà i Ferran, companya (F.C.V.V.B)	Rambla del Migdia	Centre de la Vila	SU (sòl urbà) B. SISTEMA DE COMUNICACIONS B.4. Xarxa ferroviària SF Sistemes, Ferroviari		Cap	BPU NP3 Parcial	EA 11		
480	EA	OE Obres d'Enginyeria	Pont de la Riera de Ribes. Pont del ferrocarril	397995, 4564902	1877-1881	Enginyer Cels Xauradó, Francesc Gumà i Ferran, companya (F.C.V.V.B)		Riera de Ribes	SNU (sòl no urbanitzable) B. SISTEMA DE COMUNICACIONS B.4. Xarxa ferroviària SF Sistemes, Ferroviari		Cap	BPU NP3 Parcial	EA 4		
481	EA	OE Obres d'Enginyeria	Xemeneia i forns de Vallcarca	404621, 4566761		M.C. Butsems & Fradera, Cementos Fradera S.A.	Can Ramonet	Vallcarca	SNU (sòl no urbanitzable) 25. ESPAIS NATURALS PROTEGITS SRP1-CPEIN (SNU Costaner al Parc de Garraf) N3 No urbanitzable, Protecció sectorial		Cap	BPU NP2 Conservació	EA 25		
482	EA	OE Obres d'Enginyeria	Viaductes ferroviaris	402365, 4565610 404527, 4566045 406569, 4566870	1877-1881	Enginyer Cels Xauradó, Francesc Gumà i Ferran, companya (F.C.V.V.B)		Les Costes del Garraf	SNU (sòl no urbanitzable) B. SISTEMA DE COMUNICACIONS B.4. Xarxa ferroviària SF Sistemes, Ferroviari		Cap	NP5 Documental	EA 33		

QUADRE RESUM DELS BÉNS ARQUITECTÒNICS INCORPORATS A 2022

NÚM. ELEM.	CODI	CLASSIFICACIÓ	DENOMINACIÓ	UTM	ÈPOCA	AUTORIA	ADREÇA	INDRET	POUM SITGES 2006	ALTRES PROT.	PROTECCIÓ EXISTENT PEPPAC	NIVELL DE PROTECCIÓ MODIF. PEPPAC	NÚM. PLÀNOL	PLÀNOL EMPLAÇAMENT	IMATGE 2014-2022
483	EA	OE Obres d'Enginyeria	Portals dels túnels del ferrocarril	402817, 4565602	1877-1881-1913	Enginyer Cels Xauradó, Francesc Gumà i Ferran, companya (F.C.V.V.B)		Línia del Ferrocarril	SNU (sòl no urbanitzable) B. SISTEMA DE COMUNICACIONS B.4. Xarxa ferroviària SF Sistemes, Ferroviari		Cap	NP5 Documental	EA 21		
484	EA	AI Arquitectura Industrial/Comercial	Casetes de Vallcarca	404158, 4566218		Fradera & Butsems, Cementos Fradera S.A.	Carrer Grupo Trinidad	Vallcarca	SU (sòl urbà) 19-SRP4 Indústria pesant en transformació A1 Activitat econòmica, Industrial	Inventari del Patrimoni Cultural de Sitges. 694	Cap	BCIL NP3 Parcial NP4 Ambiental	EA 24		
485	EA	AM Arquitectura Militar	Defenses costaneres	401233, 4565540 404548, 4565716 410199, 4568406	1936-1939	Conselleria de Defensa de la Generalitat de Catalunya (1936)		Costa de Sitges	SNU (sòl no urbanitzable) 25. ESPAIS NATURALS PROTEGITS SRP1-CPEIN (SNU Costaner al Parc de Garraf) N3 No urbanitzable, Protecció sectorial		Cap	BCIL NP2 Conservació	EA 18		
486	EA	AF Arquitectura Funerària	Panteó Aleix Vidal Quadras	400936, 4565707	1884-1885	Arq: Enric Sagnier; Escultor: Agàpit Vallmitjana Marmolista: Romani (BCN)	Avinguda dels Balmins	Cementiri de Sant Sebastià	SU (sòl urbà) D. SISTEMA EQUIPAMENTS D.8. Cementiri SE Sistemes, Equipaments	Inventari del Patrimoni Cultural de Sitges. 442 Inventari del Patrimoni Cultural Immoible. Núm. reg. 11928	Fitxa núm. 442	BCIL NP2 Conservació NP4 Ambiental	EA 18		
487	EA	AF Arquitectura Funerària	Panteó Manuel Vidal i Quadras	400936, 4565707	1856	Arq/M.O. Josep Cros Juliana; Escultor: Alexandre Mariotti	Avinguda dels Balmins	Cementiri de Sant Sebastià	SU (sòl urbà) D. SISTEMA EQUIPAMENTS D.8. Cementiri SE Sistemes, Equipaments	Inventari del Patrimoni Cultural de Sitges. 442 Inventari del Patrimoni Cultural Immoible. Núm. reg. 11928	Fitxa núm. 442	BCIL NP2 Conservació NP4 Ambiental	EA 18		
488	EA	AF Arquitectura Funerària	Panteó Cros i Juliana	400936, 4565707	1908	Arq/M.O. Josep Cros Juliana; Escultor: Josep Llimona i Bruguera (1864-1934)	Avinguda dels Balmins	Cementiri de Sant Sebastià	SU (sòl urbà) D. SISTEMA EQUIPAMENTS D.8. Cementiri SE Sistemes, Equipaments	Inventari del Patrimoni Cultural de Sitges. 442 Inventari del Patrimoni Cultural Immoible. Núm. reg. 11928	Fitxa núm. 442	BCIL NP2 Conservació NP4 Ambiental	EA 18		
489	EA	AF Arquitectura Funerària	Panteó Antoni Robert Camps i Família	400936, 4565707	1907	Josep Llimona i Bruguera (1864-1934)	Avinguda dels Balmins	Cementiri de Sant Sebastià	SU (sòl urbà) D. SISTEMA EQUIPAMENTS D.8. Cementiri SE Sistemes, Equipaments	Inventari del Patrimoni Cultural de Sitges. 442 Inventari del Patrimoni Cultural Immoible. Núm. reg. 11928	BCIL Fitxa núm. 442	BCIL NP2 Conservació NP4 Ambiental	EA 18		

QUADRE RESUM DELS BÉNS ARQUITECTÒNICS INCORPORATS A 2022

NÚM. ELEM.	CODI	CLASSIFICACIÓ	DENOMINACIÓ	UTM	ÈPOCA	AUTORIA	ADREÇA	INDRET	POUM SITGES 2006	ALTRES PROT.	PROTECCIÓ EXISTENT PEPPAC	NIVELL DE PROTECCIÓ MODIF. PEPPAC	NÚM. PLÀNOL	PLÀNOL EMPLAÇAMENT	IMATGE 2014-2022
490	EA	AF Arquitectura Funerària	Panteó Antoni Serra Ferret	400936, 4565707	1901	Escultor: Josep Reynés Gurguí (1850- 1926)	Avinguda dels Balmins	Cementiri de Sant Sebastià	SU (sòl urbà) D. SISTEMA EQUIPAMENTS D.8. Cementiri SE Sistemes, Equipaments	Inventari del Patrimoni Cultural de Sitges. 442 Inventari del Patrimoni Cultural Immobile. Núm. reg. 11928	BCIL Fitxa núm. 442	BCIL NP2 Conservació NP4 Ambiental	EA 18		
491	EA	AF Arquitectura Funerària	Panteó Manuel Robert Aldrofeu	400936, 4565707	1902	A. Ciorau; Escultor: Josep Reynés Gurguí	Avinguda dels Balmins	Cementiri de Sant Sebastià	SU (sòl urbà) D. SISTEMA EQUIPAMENTS D.8. Cementiri SE Sistemes, Equipaments	Inventari del Patrimoni Cultural de Sitges. 442 Inventari del Patrimoni Cultural Immobile. Núm. reg. 11928	BCIL Fitxa núm. 442	BCIL NP2 Conservació NP4 Ambiental	EA 18		
492	EA	AF Arquitectura Funerària	Panteó Francesc Carreras Robert	400936, 4565707	1907	Arquitecte: Enric Sagnier Escultor: Manuel Fuxà Leal	Avinguda dels Balmins	Cementiri de Sant Sebastià	SU (sòl urbà) D. SISTEMA EQUIPAMENTS D.8. Cementiri SE Sistemes, Equipaments	Inventari del Patrimoni Cultural de Sitges. 442 Inventari del Patrimoni Cultural Immobile. Núm. reg. 11928	BCIL Fitxa núm. 442	BCIL NP2 Conservació NP4 Ambiental	EA 18		
493	EA	AF Arquitectura Funerària	Panteó Joan Pintó i Arabitg Panteó Família Bofill	400936, 4565707	1853	Arquitecte: Elies Rogent Amat Col·laborador: M.Font	Avinguda dels Balmins	Cementiri de Sant Sebastià	SU (sòl urbà) D. SISTEMA EQUIPAMENTS D.8. Cementiri SE Sistemes, Equipaments	Inventari del Patrimoni Cultural de Sitges. 442 Inventari del Patrimoni Cultural Immobile. Núm. reg. 11928	BCIL Fitxa núm. 442	BCIL NP2 Conservació NP4 Ambiental	EA 18		
494	EA	AF Arquitectura Funerària	Panteó Antonio Carreras Robert	400936, 4565707	1907	Escultor: Manuel Fuxà Leal	Avinguda dels Balmins	Cementiri de Sant Sebastià	SU (sòl urbà) D. SISTEMA EQUIPAMENTS D.8. Cementiri SE Sistemes, Equipaments	Inventari del Patrimoni Cultural de Sitges. 442 Inventari del Patrimoni Cultural Immobile. Núm. reg. 11928	BCIL Fitxa núm. 442	BCIL NP2 Conservació NP4 Ambiental	EA 18		
495	EA	AF Arquitectura Funerària	Panteó Família S. Vidal Dimas	400936, 4565707	1898	Josep Reynés i Gurguí (1850- 1926)	Avinguda dels Balmins	Cementiri de Sant Sebastià	SU (sòl urbà) D. SISTEMA EQUIPAMENTS D.8. Cementiri SE Sistemes, Equipaments	Inventari del Patrimoni Cultural de Sitges. 442 Inventari del Patrimoni Cultural Immobile. Núm. reg. 11928	BCIL Fitxa núm. 442	BCIL NP2 Conservació NP4 Ambiental	EA 18		
496	EA	AF Arquitectura Funerària	Panteó Francisco Robert Yarzabal	400936, 4565707	1898	Escultor: Josep Reynés Gurguí (1850-1926)	Avinguda dels Balmins	Cementiri de Sant Sebastià	SU (sòl urbà) D. SISTEMA EQUIPAMENTS D.8. Cementiri SE Sistemes, Equipaments	Inventari del Patrimoni Cultural de Sitges. 442 Inventari del Patrimoni Cultural Immobile. Núm. reg. 11928	BCIL Fitxa núm. 442	BCIL NP2 Conservació NP4 Ambiental	EA 18		

QUADRE RESUM DELS BÉNS ARQUITECTÒNICS INCORPORATS A 2022

NÚM. ELEM.	CODI	CLASSIFICACIÓ	DENOMINACIÓ	UTM	ÈPOCA	AUTORIA	ADREÇA	INDRET	POUM SITGES 2006	ALTRES PROT.	PROTECCIÓ EXISTENT PEPPAC	NIVELL DE PROTECCIÓ MODIF. PEPPAC	NÚM. PLÀNOL	PLÀNOL EMPLAÇAMENT	IMATGE 2014-2022
497	EA	AF Arquitectura Funerària	Panteó Antoni Ferrer i Manuela Robert	400936, 4565707		Joan Gnemmi (marmolista, Vilanova i la Geltrú)	Avinguda dels Balmins	Cementiri de Sant Sebastià	SU (sòl urbà) D. SISTEMA EQUIPAMENTS D.8. Cementiri SE Sistemes, Equipaments	Inventari del Patrimoni Cultural de Sitges. 442 Inventari del Patrimoni Cultural Immobile. Núm. reg. 11928	BCIL Fitxa núm. 442	BCIL NP2 Conservació NP4 Ambiental	EA 18		
498	EA	AF Arquitectura Funerària	Panteó Daniel Robert Aldrofeu i família	400936, 4565707	1897	Família Robert Aldrofeu Autor Hermanos Ventura. (Treball al Palau Güell)	Avinguda dels Balmins	Cementiri de Sant Sebastià	SU (sòl urbà) D. SISTEMA EQUIPAMENTS D.8. Cementiri SE Sistemes, Equipaments	Inventari del Patrimoni Cultural de Sitges. 442 Inventari del Patrimoni Cultural Immobile. Núm. reg. 11928	BCIL Fitxa núm. 442	BCIL NP2 Conservació NP4 Ambiental	EA 18		
499	EA	AF Arquitectura Funerària	Panteó Jaume Brassó. Lafarga Mestre	400936, 4565707	1923	Escultor: Pere Jou (1891-1964); Picapedrer: Carles Capdevila	Avinguda dels Balmins	Cementiri de Sant Sebastià	SU (sòl urbà) D. SISTEMA EQUIPAMENTS D.8. Cementiri SE Sistemes, Equipaments	Inventari del Patrimoni Cultural de Sitges. 442 Inventari del Patrimoni Cultural Immobile. Núm. reg. 11928	BCIL Fitxa núm. 442	BCIL NP2 Conservació NP4 Ambiental	EA 18		
500	EA	AF Arquitectura Funerària	Panteó Cayetano Vidal Dimas	400936, 4565707	1930	Arq. Eugeni Pere Cendoya. Escultor: Frederic Marès	Avinguda dels Balmins	Cementiri de Sant Sebastià	SU (sòl urbà) D. SISTEMA EQUIPAMENTS D.8. Cementiri SE Sistemes, Equipaments	Inventari del Patrimoni Cultural de Sitges. 442 Inventari del Patrimoni Cultural Immobile. Núm. reg. 11928	BCIL Fitxa núm. 442	BCIL NP2 Conservació NP4 Ambiental	EA 18		
501	EA	AF Arquitectura Funerària	Tomba Pere Jou i Francisco, Antònia Andreu	400936, 4565707	1964		Avinguda dels Balmins	Cementiri de Sant Sebastià	SU (sòl urbà) D. SISTEMA EQUIPAMENTS D.8. Cementiri SE Sistemes, Equipaments	Inventari del Patrimoni Cultural de Sitges. 442 Inventari del Patrimoni Cultural Immobile. Núm. reg. 11928	BCIL Fitxa núm. 442	BCIL NP2 Conservació NP4 Ambiental	EA 18		
502	EA	AF Arquitectura Funerària	Tomba Grau Sala	400936, 4565707	1955		Avinguda dels Balmins	Cementiri de Sant Sebastià	SU (sòl urbà) D. SISTEMA EQUIPAMENTS D.8. Cementiri SE Sistemes, Equipaments	Inventari del Patrimoni Cultural de Sitges. 442 Inventari del Patrimoni Cultural Immobile. Núm. reg. 11928	BCIL Fitxa núm. 442	BCIL NP2 Conservació NP4 Ambiental	EA 18		
503	EA	AF Arquitectura Funerària	Panteó Tomba Antoni Catasús	400936, 4565707	1897	Antoni Catasús Ferrer (1830-1897)	Avinguda dels Balmins	Cementiri de Sant Sebastià	SU (sòl urbà) D. SISTEMA EQUIPAMENTS D.8. Cementiri SE Sistemes, Equipaments	Inventari del Patrimoni Cultural de Sitges. 442 Inventari del Patrimoni Cultural Immobile. Núm. reg. 11928	BCIL Fitxa núm. 442	BCIL NP2 Conservació NP4 Ambiental	EA 18		

QUADRE RESUM DELS BÉNS ARQUITECTÒNICS INCORPORATS A 2022

NÚM. ELEM.	CODI	CLASSIFICACIÓ	DENOMINACIÓ	UTM	ÈPOCA	AUTORIA	ADREÇA	INDRET	POUM SITGES 2006	ALTRES PROT.	PROTECCIÓ EXISTENT PEPPAC	NIVELL DE PROTECCIÓ MODIF. PEPPAC	NÚM. PLÀNOL	PLÀNOL EMPLAÇAMENT	IMATGE 2014-2022
504	EA	AF Arquitectura Funerària	Panteó Manuel Ramon Mirabent	400936, 4565707	1924	Arq. J.M. Martino Arroyo; Escultor: Frederic Marès	Avinguda dels Balmins	Cementiri de Sant Sebastià	SU (sòl urbà) D. SISTEMA EQUIPAMENTS D.8. Cementiri SE Sistemes, Equipaments	Inventari del Patrimoni Cultural de Sitges. 442 Inventari del Patrimoni Cultural Immobile. Núm. reg. 11928	BCIL Fitxa núm. 442	BCIL NP2 Conservació NP4 Ambiental	EA 18		
505	EA	AF Arquitectura Funerària	Panteó Família Planas / Feliciano Ferret	400936, 4565707	1903	Franzi Hermanos marbristes	Avinguda dels Balmins	Cementiri de Sant Sebastià	SU (sòl urbà) D. SISTEMA EQUIPAMENTS D.8. Cementiri SE Sistemes, Equipaments	Inventari del Patrimoni Cultural de Sitges. 442 Inventari del Patrimoni Cultural Immobile. Núm. reg. 11928	BCIL Fitxa núm. 442	BCIL NP2 Conservació NP4 Ambiental	EA 18		
506	EA	AF Arquitectura Funerària	Panteó Juan Llauredó Puigventós	400936, 4565707	1884	Joan Llauredó Puigventós 1833 - 1884 Escultor Joan Gnemmi	Avinguda dels Balmins	Cementiri de Sant Sebastià	SU (sòl urbà) D. SISTEMA EQUIPAMENTS D.8. Cementiri SE Sistemes, Equipaments	Inventari del Patrimoni Cultural de Sitges. 442 Inventari del Patrimoni Cultural Immobile. Núm. reg. 11928	BCIL Fitxa núm. 442	BCIL NP2 Conservació NP4 Ambiental	EA 18		
507	EA	AF Arquitectura Funerària	Tomba de Joaquim Sunyer	400936, 4565707	1956	Joan Rebull (Reus 1899-Barcelona 1981)	Avinguda dels Balmins	Cementiri de Sant Sebastià	SU (sòl urbà) D. SISTEMA EQUIPAMENTS D.8. Cementiri SE Sistemes, Equipaments	Inventari del Patrimoni Cultural de Sitges. 442 Inventari del Patrimoni Cultural Immobile. Núm. reg. 11928	BCIL Fitxa núm. 442	BCIL NP2 Conservació NP4 Ambiental	EA 18		
508	EA	AF Arquitectura Funerària	Panteó de Pablo Benazet Molas	400936, 4565707	1929	Josep M. Martino Arroyo, arq. (1881-1957)	Avinguda dels Balmins	Cementiri de Sant Sebastià	SU (sòl urbà) D. SISTEMA EQUIPAMENTS D.8. Cementiri SE Sistemes, Equipaments	Inventari del Patrimoni Cultural de Sitges. 442 Inventari del Patrimoni Cultural Immobile. Núm. reg. 11928	BCIL Fitxa núm. 442	BCIL NP2 Conservació NP4 Ambiental	EA 18		
509	EA	AF Arquitectura Funerària	Tomba Família Garcia Munté	400936, 4565707			Avinguda dels Balmins	Cementiri de Sant Sebastià	SU (sòl urbà) D. SISTEMA EQUIPAMENTS D.8. Cementiri SE Sistemes, Equipaments	Inventari del Patrimoni Cultural de Sitges. 442 Inventari del Patrimoni Cultural Immobile. Núm. reg. 11928	BCIL Fitxa núm. 442	BCIL NP2 Conservació NP4 Ambiental	EA 18		
510	EA	AF Arquitectura Funerària	Tomba Montserrat Trias Jover	400936, 4565707			Avinguda dels Balmins	Cementiri de Sant Sebastià	SU (sòl urbà) D. SISTEMA EQUIPAMENTS D.8. Cementiri SE Sistemes, Equipaments	Inventari del Patrimoni Cultural de Sitges. 442 Inventari del Patrimoni Cultural Immobile. Núm. reg. 11928	BCIL Fitxa núm. 442	BCIL NP2 Conservació NP4 Ambiental	EA 18		

QUADRE RESUM DELS BÉNS ARQUITECTÒNICS INCORPORATS A 2022

NÚM. ELEM.	CODI	CLASSIFICACIÓ	DENOMINACIÓ	UTM	ÈPOCA	AUTORIA	ADREÇA	INDRET	POUM SITGES 2006	ALTRES PROT.	PROTECCIÓ EXISTENT PEPPAC	NIVELL DE PROTECCIÓ MODIF. PEPPAC	NÚM. PLÀNOL	PLÀNOL EMPLAÇAMENT	IMATGE 2014-2022
511	EA	AF Arquitectura Funerària	Tomba de Miquel Utrillo i Morlius	400936, 4565707	1934	Família Utrillo	Avinguda dels Balmins	Cementiri de Sant Sebastià	SU (sòl urbà) D. SISTEMA EQUIPAMENTS D.8. Cementiri SE Sistemes, Equipaments	Inventari del Patrimoni Cultural de Sitges. 442 Inventari del Patrimoni Cultural Immobile. Núm. reg. 11928	BCIL Fitxa núm. 442	BCIL NP2 Conservació NP4 Ambiental	EA 18		
512	EA	AF Arquitectura Funerària	Tomba Josefina Crusat Martino	400936, 4565707	1906	Manel Crusat de Grey.	Avinguda dels Balmins	Cementiri de Sant Sebastià	SU (sòl urbà) D. SISTEMA EQUIPAMENTS D.8. Cementiri SE Sistemes, Equipaments	Inventari del Patrimoni Cultural de Sitges. 442 Inventari del Patrimoni Cultural Immobile. Núm. reg. 11928	BCIL Fitxa núm. 442	BCIL NP2 Conservació NP4 Ambiental	EA 18		
513	EA	AF Arquitectura Funerària	Tomba Ramon Canudas	400936, 4565707			Avinguda dels Balmins	Cementiri de Sant Sebastià	SU (sòl urbà) D. SISTEMA EQUIPAMENTS D.8. Cementiri SE Sistemes, Equipaments	Inventari del Patrimoni Cultural de Sitges. 442 Inventari del Patrimoni Cultural Immobile. Núm. reg. 11928	BCIL Fitxa núm. 442	BCIL NP2 Conservació NP4 Ambiental	EA 18		
514	EA	AF Arquitectura Funerària	Tomba Joan Grau i Vilanova Altres tombes: Ildelfons Masó Golferichs	400936, 4565707	1873		Avinguda dels Balmins	Cementiri de Sant Sebastià	SU (sòl urbà) D. SISTEMA EQUIPAMENTS D.8. Cementiri SE Sistemes, Equipaments	Inventari del Patrimoni Cultural de Sitges. 442 Inventari del Patrimoni Cultural Immobile. Núm. reg. 11928	BCIL Fitxa núm. 442	BCIL NP2 Conservació NP4 Ambiental	EA 18		
515	EA	AF Arquitectura Funerària	Tomba Joaquín i Nemesia Pascual i Jova	400936, 4565707	1886	M. Font	Avinguda dels Balmins	Cementiri de Sant Sebastià	SU (sòl urbà) D. SISTEMA EQUIPAMENTS D.8. Cementiri SE Sistemes, Equipaments	Inventari del Patrimoni Cultural de Sitges. 442 Inventari del Patrimoni Cultural Immobile. Núm. reg. 11928	BCIL Fitxa núm. 442	BCIL NP2 Conservació NP4 Ambiental	EA 18		
516	EA	AF Arquitectura Funerària	Creu del cementiri. Ossari general.	400936, 4565707	1824-1869		Avinguda dels Balmins	Cementiri de Sant Sebastià	SU (sòl urbà) D. SISTEMA EQUIPAMENTS D.8. Cementiri SE Sistemes, Equipaments	Inventari del Patrimoni Cultural de Sitges. 442 Inventari del Patrimoni Cultural Immobile. Núm. reg. 11928	BCIL Fitxa núm. 442	BCIL NP2 Conservació NP4 Ambiental	EA 18		
517	EA	AF Arquitectura Funerària	Creu homenatge als morts de la guerra civil	400936, 4565707	1943	J.A. Coderch de Sentmenat, arq. (atribuït)	Avinguda dels Balmins	Cementiri de Sant Sebastià	SU (sòl urbà) D. SISTEMA EQUIPAMENTS D.8. Cementiri SE Sistemes, Equipaments	Inventari del Patrimoni Cultural de Sitges. 442 Inventari del Patrimoni Cultural Immobile. Núm. reg. 11928	BCIL Fitxa núm. 442	BCIL NP2 Conservació NP4 Ambiental	EA 18		















QUADRE RESUM DELS BÉNS ARQUITECTÒNICS INCORPORATS A 2022

NÚM. ELEM.	CODI	CLASSIFICACIÓ	DENOMINACIÓ	UTM	ÈPOCA	AUTORIA	ADREÇA	INDRET	POUM SITGES 2006	ALTRES PROT.	PROTECCIÓ EXISTENT PEPPAC	NIVELL DE PROTECCIÓ MODIF. PEPPAC	NÚM. PLÀNOL	PLÀNOL EMPLAÇAMENT	IMATGE 2014-2022
518	EA	AF Arquitectura Funerària	Monument funeràri d'homenatge als morts de la guerra civil	400936, 4565707	1936	J.A. Coderch de Sentmenat, arq. (atribuït)	Avinguda dels Balmins	Cementiri de Sant Sebastià	SU (sòl urbà) D. SISTEMA EQUIPAMENTS D.8. Cementiri SE Sistemes, Equipaments	Inventari del Patrimoni Cultural de Sitges. 442 Inventari del Patrimoni Cultural Immobile. Núm. reg. 11928	BCIL Fitxa núm. 442	BCIL NP2 Conservació NP4 Ambiental	EA 18		
519-1 519-2 519-3 519-4	EA	AF Arquitectura Funerària	Làpides de marbre del S XIX - 1	400936, 4565707	1847-1920		Avinguda dels Balmins	Cementiri de Sant Sebastià	SU (sòl urbà) D. SISTEMA EQUIPAMENTS D.8. Cementiri SE Sistemes, Equipaments	Inventari del Patrimoni Cultural de Sitges. 442 Inventari del Patrimoni Cultural Immobile. Núm. reg. 11928	BCIL Fitxa núm. 442	BCIL NP2 Conservació NP4 Ambiental	EA 18		
520	EA	AR Arquitectura Religiosa	Ermita de Sant Sebastià	400892, 4565676	Va ser beneïda el 23 d'agost de 1861 data (1857-1861)	Francesc Cros Masó	Avinguda dels Balmins	Cementiri de Sant Sebastià	SU (sòl urbà) D. SISTEMA EQUIPAMENTS D.8. Cementiri SE Sistemes, Equipaments	El dia 10 de gener se celebra un aplec (1-B5E). Inventari del Patrimoni Cultural de Sitges. 462.	BCIL Fitxa núm. 442	BCIL NP3 Parcial NP4 Ambiental NP6 (AEA)	EA 18		
521	EA	AR Arquitectura Religiosa	Església del Garraf Església de Santa Maria	407923, 4567430	1955	Santiago Güell, baró de Güell	Plaça de l'Església (Garraf)	Poble de Garraf	SU (sòl urbà) D. SISTEMA EQUIPAMENTS D.9. Equipament religiós D9 Equipament religiós privat	Inventari del Patrimoni Cultural de Sitges. 640 Inventari del Patrimoni Cultural Immobile. Núm. reg. 39688	Cap	BPU NP3 Parcial	EA 36		
522	EA	S Elements Singulars/Mobiliari urbà	Creu de Sant Isidre	402603, 4567119	1954	Agrupació Muntanyenca de Sitges		Puig d'en Boronet	SNU (sòl no urbanitzable) 25. ESPAIS NATURALS PROTEGITS SRP1 (Parc de Garraf) N3 No urbanitzable, Protecció sectorial	Inventari del Patrimoni Cultural de Sitges. 494	Cap	BCIL NP2 Conservació	EA 20		
523	EA	S Elements Singulars/Mobiliari urbà	La Creu dels Escarabats Creu de Sant Gregori	400981, 4565961	1942		Carrer de Sant Honorat	Cases Noves	SU (sòl urbà) X. VIARIX1. Xarxa territorial bàsica SX1 Sistemes, Viari, Eixos estructurants	Inventari del Patrimoni Cultural de Sitges. 495	Cap	BCIL NP2 Conservació	EA 18		
524	EA	S Elements Singulars/Mobiliari urbà	La Creu de les Tàpies Creu de les Ànimes	400432, 4565941	Suport de la tanca modernista	Desconeguda	Carrer de Rafel Llopart	Cantonada pas de via del ferrocarril, antiga Carretera a Barcelona	SU (sòl urbà) 9. NUCLI ANTIC 9b. Nucli Antic regulat pel PE del Patrimoni Arq. R1 Residencial, Nucli antic	Decret 571/1963, de 14 de març. Inventari del Patrimoni Cultural de Sitges. 496	Cap	BCIL NP2 Conservació	EA 14		

QUADRE RESUM DELS BÉNS ARQUITECTÒNICS INCORPORATS A 2022

NÚM. ELEM.	CODI	CLASSIFICACIÓ	DENOMINACIÓ	UTM	ÈPOCA	AUTORIA	ADREÇA	INDRET	POUM SITGES 2006	ALTRES PROT.	PROTECCIÓ EXISTENT PEPPAC	NIVELL DE PROTECCIÓ MODIF. PEPPAC	NÚM. PLÀNOL	PLÀNOL EMPLAÇAMENT	IMATGE 2014-2022
525	EA	S Elements Singulars/Mobiliari urbà	Pintures murals de l'absis de la Capella del Santíssim Sagrament	400427, 4565482	1914	Darius Vilàs (1880-1950)	Passeig del Baluard	Església parroquial de Sant Bartomeu i Santa Tecla	SU (sòl urbà) D. SISTEMA EQUIPAMENTS D9 Equipament religiós privat	Situat dins del perímetre del "conjunto histórico-artístico y paraje pintoresco" del Decret 2106/1972, de 13 de juliol. BOE 01.08.1972. Inventari del Patrimoni Cultural de Sitges. 479 Inventari del Patrimoni Cultural Immobile. Núm. reg. 11903	Cap	BCIL NP2 Conservació	EA 14		
526	EA	S Elements Singulars/Mobiliari urbà	Pintures murals del Baptisteri de l'església parroquial de Sitges	400403, 4565485	1955	Pere Pruna i Ocerans (1904-1977)	Passeig del Baluard	Església parroquial de Sant Bartomeu i Santa Tecla	SU (sòl urbà) D. SISTEMA EQUIPAMENTS D9 Equipament religiós privat	Situat dins del perímetre del "conjunto histórico-artístico y paraje pintoresco" del Decret 2106/1972, de 13 de juliol. BOE 01.08.1972. Inventari del Patrimoni Cultural de Sitges. 480 Inventari del Patrimoni Cultural Immobile. Núm. reg. 11904	Cap	BCIL NP2 Conservació	EA 14		
527	EA	S Elements Singulars/Mobiliari urbà	Pintures murals de la Capella de la Mare de Déu de Montserrat	400421, 4565482	1961	Pere Pruna i Ocerans (1904-1977)	Passeig del Baluard	Església parroquial de Sant Bartomeu i Santa Tecla	SU (sòl urbà) D. SISTEMA EQUIPAMENTS D9 Equipament religiós privat	Situat dins del perímetre del "conjunto histórico-artístico y paraje pintoresco" del Decret 2106/1972, de 13 de juliol. BOE 01.08.1972. Inventari del Patrimoni Cultural de Sitges. 481	Cap	BCIL NP2 Conservació	EA 14		
528	EA	S Elements Singulars/Mobiliari urbà	Escultura La Sirena	400365, 4565445		Pere Jou	Passeig de la Ribera	Escales de la Punta	SNU (sòl no urbanitzable) A. SISTEMES ESPAIS LLIURES A.4 Litoral SC Sistemes, Costaner	Situada dins del perímetre del "conjunto histórico-artístico y paraje pintoresco" del Decret 2106/1972, de 13 de juliol. BOE 01.08.1972.	Cap	BPU NP1 Integral	EA 14		
529	EA	S Elements Singulars/Mobiliari urbà	Escultura La Noia de la Malvasia	400352, 4565470	2006	Ramon Cuello Riera (Barcelona, 1939)	Passeig de la Ribera	La Fragata	SNU (sòl no urbanitzable) A. SISTEMES ESPAIS LLIURES A.4 Litoral SC Sistemes, Costaner	Situada dins del perímetre del "conjunto histórico-artístico y paraje pintoresco" del Decret 2106/1972, de 13 de juliol. BOE 01.08.1972.	Cap	BPU NP1 Integral	EA 14		
530	EA	S Elements Singulars/Mobiliari urbà	Escultura Norai i àncora Àncora de ferro	400314, 4565506		Recuperada al Cigrany davant de Vallcarca per Genis Muntaner	Passeig de la Ribera	La Fragata	SNU (sòl no urbanitzable) A. SISTEMES ESPAIS LLIURES A.4 Litoral SC Sistemes, Costaner	Situada dins del perímetre del "conjunto histórico-artístico y paraje pintoresco" del Decret 2106/1972, de 13 de juliol. BOE 01.08.1972. Inventari del Patrimoni Cultural de Sitges. 739	Cap	BPU NP1 Integral	EA 14		
531	EA	S Elements Singulars/Mobiliari urbà	Escultura Santiago Rusiñol i Ramon Casas	400292, 4565499	2001	Ramon Cuello Riera (Barcelona, 1939)	Passeig de la Ribera	Passeig de la Ribera	SNU (sòl no urbanitzable) A. SISTEMES ESPAIS LLIURES A.4 Litoral SC Sistemes, Costaner	Situada dins del perímetre del "conjunto histórico-artístico y paraje pintoresco" del Decret 2106/1972, de 13 de juliol. BOE 01.08.1972.	Cap	BPU NP1 Integral	EA 14		

QUADRE RESUM DELS BÉNS ARQUITECTÒNICS INCORPORATS A 2022

NÚM. ELEM.	CODI	CLASSIFICACIÓ	DENOMINACIÓ	UTM	ÈPOCA	AUTORIA	ADREÇA	INDRET	POUM SITGES 2006	ALTRES PROT.	PROTECCIÓ EXISTENT PEPPAC	NIVELL DE PROTECCIÓ MODIF. PEPPAC	NÚM. PLÀNOL	PLÀNOL EMPLAÇAMENT	IMATGE 2014-2022
532	EA	S Elements Singlars/Mobil iari urbà	Escultura Dona asseguda nua	400073, 4565492		Josep Busquets (Fontcaldes, 1914 - Barcelona, 1998)	Passeig de la Ribera	Passeig de la Ribera	SNU (sòl no urbanitzable) A. SISTEMES ESPAIS LLIURES A.4 Litoral SC Sistemes, Costaner	Inventari del Patrimoni Cultural de Sitges. 36	Cap	BPU NP1 Integral	EA 14		
533	EA	S Elements Singlars/Mobil iari urbà	Escultura Monument a G. K. Chesterton	399977, 4565466	2007	L'obra de pedra és de Manuel Juan Gallego Sáez (Baeza, 1934 - Sitges, 1993) i el bronze de Manuel Muns Ferreres (Barcelona 1903 - 1995).	Passeig de la Ribera	Passeig de la Ribera	SU (sòl urbà) A. SISTEMES ESPAIS LLIURES A.5 Itineraris de vianants SX2 Sistemes, Viari, Altre viari en sòl urbà		Cap	BPU NP1 Integral	EA 12		
534	EA	S Elements Singlars/Mobil iari urbà	Escultura Homenatge a la indústria sabatera	399946, 4565453	2007	Joaquim Budesca i Català (Vilanova, 1930)	Passeig de la Ribera	Passeig de la Ribera	SU (sòl urbà) A. SISTEMES ESPAIS LLIURES A.5 Itineraris de vianants SX2 Sistemes, Viari, Altre viari en sòl urbà		Cap	BPU NP1 Integral	EA 12		
535	EA	S Elements Singlars/Mobil iari urbà	Escultura Columna de sorra Les tres gràcies	399923, 4565443	1987	Àlex Papatini Lamprencht (Barcelona, 1962)	Passeig de la Ribera	Passeig de la Ribera	SU (sòl urbà) A. SISTEMES ESPAIS LLIURES A.5 Itineraris de vianants SX2 Sistemes, Viari, Altre viari en sòl urbà		Cap	BPU NP1 Integral	EA 12		
536	EA	S Elements Singlars/Mobil iari urbà	Escultura Monument al pintor Pere Pruna	399903, 4565432	1981	Lluïsa Sallent (Ripollet, 1934) Disseny del pedestal: Agustí Albors	Passeig de la Ribera	Passeig de la Ribera	SU (sòl urbà) A. SISTEMES ESPAIS LLIURES A.5 Itineraris de vianants SX2 Sistemes, Viari, Altre viari en sòl urbà		Cap	BPU NP1 Integral	EA 12		
537	EA	S Elements Singlars/Mobil iari urbà	Monument al Doctor Benaprés	398994, 4564965	1916	Projecte: Miguel Utrillo; placa: Enric Casanovas Roig	Passeig de la Ribera	Passeig de la Ribera	SU (sòl urbà) A. SISTEMES ESPAIS LLIURES A.4 Litoral SC Sistemes, Costaner		Cap	BPU NP1 Integral	EA 8		
538	EA	S Elements Singlars/Mobil iari urbà	Monument a Ignasi Agustí Mariona Rebull	398726, 4564922	1976	Artista: Manuel Muns i Ferreres (Barcelona, 1903 - 1995). Pedestal: Agustí Albors.	Plaça d'Ignasi Agustí	Terramar	SU (sòl urbà) A. SISTEMES ESPAIS LLIURES A.5 Itineraris de vianants SX2 Sistemes, Viari, Altre viari en sòl urbà	Inventari del Patrimoni Cultural de Sitges. 683	Cap	BPU NP1 Integral	EA 8		

QUADRE RESUM DELS BÉNS ARQUITECTÒNICS INCORPORATS A 2022

NÚM. ELEM.	CODI	CLASSIFICACIÓ	DENOMINACIÓ	UTM	ÈPOCA	AUTORIA	ADREÇA	INDRET	POUM SITGES 2006	ALTRES PROT.	PROTECCIÓ EXISTENT PEPPAC	NIVELL DE PROTECCIÓ MODIF. PEPPAC	NÚM. PLÀNOL	PLÀNOL EMPLAÇAMENT	IMATGE 2014-2022
539	EA	S Elements Singulars/Mobiliari urbà	Monument a Francesc Armengol	398629, 4564947	1977	Plafó ceràmic: Fontanals-Via Pedestal: no documentat	Carrer de Balmes	Terramar	SU (sòl urbà) A. SISTEMES ESPAIS LLIURES A.5 Itineraris de viants SX2 Sistemes, Viari, Altre viari en sòl urbà		Cap	BPU NP1 Integral	EA 8		
540	EA	S Elements Singulars/Mobiliari urbà	Escultura Vela	399302, 4566200	2007	Antoni Rosselló (Barcelona, 1948)	Avinguda Sofia	Cases del Sord - La Plana-Can Pei	SUZ (sòl urbanitzable) A. SISTEMES ESPAIS LLIURES A.2 Parcs, jardins i places públiques SV Sistemes, Espais lliures, Zones verdes		Cap	BPU NP1 Integral	EA 10		
541	EA	S Elements Singulars/Mobiliari urbà	Escultura Onades fòssils fent un cor trencat	399936, 4566256	2006	Xavier Corberó	Passeig de Vilafranca	Rambla del Migdia	SUZ (sòl urbanitzable) A. SISTEMES ESPAIS LLIURES A.2 Parcs, jardins i places públiques SV Sistemes, Espais lliures, Zones verdes	Inventari del Patrimoni Cultural de Sitges. 738	Cap	BPU NP1 Integral	EA 10		
542	EA	S Elements Singulars/Mobiliari urbà	Escultura Au aquàtica	399591, 4566943	2007	Gonzalo Torres (Vilafranca de Córdoba, 1945)	Plaça de Joan Espinalt i Mas	Vallpineda	SU (sòl urbà) A. SISTEMES ESPAIS LLIURES A.2 Parcs, jardins i places públiques SV Sistemes, Espais lliures, Zones verdes		Cap	BPU NP1 Integral	EA 9		
543	EA	S Elements Singulars/Mobiliari urbà	Escultura Sitges	399939, 4566092	2008	Josep Maria Subirachs (Barcelona 1927 - 2014)	Passeig de Vilafranca	Parc de Can Robert	SUZ (sòl urbanitzable delimitat) D. SISTEMA EQUIPAMENTS D.12. PPU2 La Plana Est SE Sistemes, Equipaments		Cap	BPU NP1 Integral	EA 11		
544	EA	S Elements Singulars/Mobiliari urbà	Escultura Bottrop	400018, 4565906	2008	Andreu Alfaro Hernández (València, 1929 - 2012)	Plaça de Vilafranca	Rotonda de Can Perico	SU (sòl urbà) X. VIARIX1. Xarxa territorial bàsica SX1 Sistemes, Viari, Eixos estructurants		Cap	BPU NP1 Integral	EA 14		
545	EA	S Elements Singulars/Mobiliari urbà	Conjunt escultòric del Dr. Pérez Rosales	400361, 4566129	1977	Desconeguda	Plaça del Dr. Pérez Rosales	Vista Alegre i Hospital	SU (sòl urbà) X. VIARIX2. Xarxa bàsica local SX2 Sistemes, Viari, Altre viari en sòl urbà		Cap	BPU NP1 Integral	EA 13		

QUADRE RESUM DELS BÉNS ARQUITECTÒNICS INCORPORATS A 2022

NÚM. ELEM.	CODI	CLASSIFICACIÓ	DENOMINACIÓ	UTM	ÈPOCA	AUTORIA	ADREÇA	INDRET	POUM SITGES 2006	ALTRES PROT.	PROTECCIÓ EXISTENT PEPPAC	NIVELL DE PROTECCIÓ MODIF. PEPPAC	NÚM. PLÀNOL	PLÀNOL EMPLAÇAMENT	IMATGE 2014-2022
546	EA	S Elements Singulars/Mobil iari urbà	Escultura Les Quatre barres	400399, 4566220	1998	Agustí Albors (Sitges, 1943)	Plaça de Catalunya	Vista Alegre i Hospital	SU (sòl urbà) A. SISTEMES ESPAIS LLIURES A.2 Parcs, jardins i places públiques SV Sistemes, Espais lliures, Zones verdes		Cap	BPU NP1 Integral	EA 13		
547	EA	S Elements Singulars/Mobil iari urbà	Monument a Lluís Companys	400841, 4566050	2006	Víctor Berbegal (Sitges, 1988)	Carrer de Lluís Companys	Parc de F. Bacardí Masó	SU (sòl urbà) A. SISTEMES ESPAIS LLIURES A.2 Parcs, jardins i places públiques SV Sistemes, Espais lliures, Zones verdes		Cap	BPU NP1 Integral	EA 17		
548	EA	S Elements Singulars/Mobil iari urbà	Monument als castells	400886, 4565869	1974	Joan Gallego Sáez	Plaça dels Castellars	Cases Noves	SU (sòl urbà) X. VIARIX2. Xarxa bàsica local SX2 Sistemes, Viari, Altre viari en sòl urbà		Cap	BPU NP1 Integral	EA 18		
549	EA	S Elements Singulars/Mobil iari urbà	Escultura Pinzellades en el temps	401416, 4565774	2008	Verònica Nogales (Barcelona 1970) i Edwin Dam (Hamilton Canadà, 1970)	Carrer de la Riera de l'Aiguadolç	Aiguadolç	SU (sòl urbà) X. VIARIX1. Xarxa territorial bàsica SX1 Sistemes, Viari, Eixos estructurants		Cap	BPU NP1 Integral	EA 18		
550	EA	S Elements Singulars/Mobil iari urbà	Escultura Dona mirant al mar	400833, 4565666	2007	Horacio Elena (La Plata, Argentina, 1940)	Passeig de Sant Sebastià	Sant Sebastià	SU (sòl urbà) A. SISTEMES ESPAIS LLIURES A.2 Parcs, jardins i places públiques SV Sistemes, Espais lliures, Zones verdes		Cap	BPU NP1 Integral	EA 18		
551	EA	S Elements Singulars/Mobil iari urbà	Escultura Dona mediterrània	400754, 4565643	2009	Lluïsa Granero (Barcelona, 1924)	Passeig de Sant Sebastià	Sant Sebastià	SU (sòl urbà) A. SISTEMES ESPAIS LLIURES A.2 Parcs, jardins i places públiques SV Sistemes, Espais lliures, Zones verdes		Cap	BPU NP1 Integral	EA 18		
552	EA	S Elements Singulars/Mobil iari urbà	Escultura Tors núm. 5	400729, 4565676	2009	Horacio Elena (Argentina, 1940)	Carrer del Port de n'Alegre	Platja de Sant Sebastià	SU (sòl urbà) X. VIARIX2. Xarxa bàsica local SX2 Sistemes, Viari, Altre viari en sòl urbà		Cap	BPU NP1 Integral	EA 14		

QUADRE RESUM DELS BÉNS ARQUITECTÒNICS INCORPORATS A 2022

NÚM. ELEM.	CODI	CLASSIFICACIÓ	DENOMINACIÓ	UTM	ÈPOCA	AUTORIA	ADREÇA	INDRET	POUM SITGES 2006	ALTRES PROT.	PROTECCIÓ EXISTENT PEPPAC	NIVELL DE PROTECCIÓ MODIF. PEPPAC	NÚM. PLÀNOL	PLÀNOL EMPLAÇAMENT	IMATGE 2014-2022
553	EA	S Elements Singlars/Mobiliari urbà	Escultura Cris	400649, 4565661	2007	Marta Solsona	Carrer del Port de n'Alegre	Platja de Sant Sebastià	SU (sòl urbà) A. SISTEMES ESPAIS LLIURES A.4 Litoral SC Sistemes, Costaner		Cap	BPU NP1 Integral	EA 14		
554	EA	S Elements Singlars/Mobiliari urbà	Escultura Postal de Sitges	400555, 4565561	2007	Joan Iriarte (Barcelona, 1936)	Baluard de Vidal Quadras	Punta de la Torreta	SU (sòl urbà) A. SISTEMES ESPAIS LLIURES A.2 Parcs, jardins i places públiques SV Sistemes, Espais lliures, Zones verdes	Situada dins del perímetre del "conjunto histórico-artístico y paraje pintoresco" del Decret 2106/1972, de 13 de juliol. BOE 01.08.1972.	Cap	BPU NP1 Integral	EA 14		
555	EA	S Elements Singlars/Mobiliari urbà	Escultura Cap de Crist	400542, 4565554	1969-71	Josep Cañas i Cañas (Banyeres del Penedès 1905 - El Vendrell 2001)	Baluard de Vidal Quadras	Punta de la Torreta	SU (sòl urbà) A. SISTEMES ESPAIS LLIURES A.2 Parcs, jardins i places públiques SV Sistemes, Espais lliures, Zones verdes	Situada dins del perímetre del "conjunto histórico-artístico y paraje pintoresco" del Decret 2106/1972, de 13 de juliol. BOE 01.08.1972.	Cap	BPU NP1 Integral	EA 14		
556	EA	S Elements Singlars/Mobiliari urbà	Monument a Santiago Rusiñol	400537, 4565615	1977	Nicolau Ortiz Serra (Vilanova i la Geltrú, 1925- Barcelona, 2009). Projecte de Pere Jou.	Carrer del Port de n'Alegre	Platja de Sant Sebastià	SU (sòl urbà) A. SISTEMES ESPAIS LLIURES A.2 Parcs, jardins i places públiques SV Sistemes, Espais lliures, Zones verdes	Situada dins del perímetre del "conjunto histórico-artístico y paraje pintoresco" del Decret 2106/1972, de 13 de juliol. BOE 01.08.1972. Inventari del Patrimoni Cultural de Sitges. 643	Cap	BPU NP1 Integral	EA 14		
557	EA	S Elements Singlars/Mobiliari urbà	Monument a Facundo Bacardí	400041, 4565485	2009	Lorenzo Quinn (Roma, 1966)	Passeig de la Ribera	Passeig de la Ribera	SU (sòl urbà) A. SISTEMES ESPAIS LLIURES A.5 Itineraris de vianants SX2 Sistemes, Viari, Altre viari en sòl urbà		Cap	BPU NP1 Integral	EA 14		
558	EA	S Elements Singlars/Mobiliari urbà	Bancs noucentistes	399576, 4565298	1927-1928	Josep Maria Martino Arroyo (disseny). Construïts al Taller Artigas per Josep Artigas.	Passeig de la Ribera	Passeig de la Ribera	SU (sòl urbà) X. VIARIX2. Xarxa bàsica local SX2 Sistemes, Viari, Altre viari en sòl urbà		Cap	BPU NP1 Integral	EA 12		
559	EA	S Elements Singlars/Mobiliari urbà	Banc de la Torreta	400554, 4565556	1911	Antoni Fígols (picapedrer)	Baluard de Vidal Quadras	Punta de la Torreta	SU (sòl urbà) A. SISTEMES ESPAIS LLIURES A.2 Parcs, jardins i places públiques SV Sistemes, Espais lliures, Zones verdes	Situat dins del perímetre del "conjunto histórico-artístico y paraje pintoresco" del Decret 2106/1972, de 13 de juliol. BOE 01.08.1972.	Cap	BPU NP1 Integral	EA 14		

QUADRE RESUM DELS BÉNS ARQUITECTÒNICS INCORPORATS A 2022

NÚM. ELEM.	CODI	CLASSIFICACIÓ	DENOMINACIÓ	UTM	ÈPOCA	AUTORIA	ADREÇA	INDRET	POUM SITGES 2006	ALTRES PROT.	PROTECCIÓ EXISTENT PEPPAC	NIVELL DE PROTECCIÓ MODIF. PEPPAC	NÚM. PLÀNOL	PLÀNOL EMPLAÇAMENT	IMATGE 2014-2022
560	EA	S Elements Singulars/Mobiliari urbà	Canó del Baluard	400397, 4565464	1797	Desconeguda	Plaça del Baluard	El Baluard	SU (sòl urbà) X. VIARIX1. Xarxa territorial bàsica SX1 Sistemes, Viari, Eixos estructurants	Situat dins del perímetre del "conjunto histórico-artístico y paraje pintoresco" del Decret 2106/1972, de 13 de juliol. BOE 01.08.1972. Inventari del Patrimoni Cultural de Sitges. 641	Cap	BPU NP1 Integral	EA 14		
561	EA	S Elements Singulars/Mobiliari urbà	Madrigal	400405, 4565503	1975	Esteve Via Fontanals. Finançat per la Caixa Penedès.	Plaça de l'Ajuntament	Casc Antic-Centre	SU (sòl urbà) X. VIARIX1. Xarxa territorial bàsica SX1 Sistemes, Viari, Eixos estructurants	Situat dins del perímetre del "conjunto histórico-artístico y paraje pintoresco" del Decret 2106/1972, de 13 de juliol. BOE 01.08.1972. Inventari del Patrimoni Cultural de Sitges. 816	Cap	BPU NP1 Integral NP6 (AEA)	EA 14		
562	EA	S Elements Singulars/Mobiliari urbà	Monòlit homenatge a Josep Carbonell Gener	401030, 4565910	1946	Dibuix: Josep Obiols Palau (Sarrià, Barcelona, 1894 - Barcelona, 1967) Ceramista: Josep Roig Ginestós (Santa Maria de l'Estany, 1898 - Barcelona, 1993)	Parc de Sant Jordi	Cases Noves	SU (sòl urbà) A. SISTEMES ESPAIS LLIURES A.2 Parcs, jardins i places públiques SV Sistemes, Espais lliures, Zones verdes		Cap	BPU NP1 Integral	EA 18		
563	EA	S Elements Singulars/Mobiliari urbà	Font pública de la plaça del Pou Vedre	399927, 4565685	1915	Josep Font i Gumà, arq.	Plaça del Pou Vedre	Casc Antic-Centre	SU (sòl urbà) X. VIARIX1. Xarxa territorial bàsica SX1 Sistemes, Viari, Eixos estructurants		Cap	BPU NP1 Integral	EA 11		
564	EA	S Elements Singulars/Mobiliari urbà	Sarcòfag del Racó de la Calma	400491, 4565531	II-IV d C	Desconeguda	Carrer de Fonollar	Casc Antic-Centre	SU (sòl urbà) D. SISTEMA EQUIPAMENTS D.3. Equipament associatiu - cultural SE Sistemes, Equipaments	Situat dins del perímetre del "conjunto histórico-artístico y paraje pintoresco" del Decret 2106/1972, de 13 de juliol. BOE 01.08.1972. Inventari del Patrimoni Cultural de Sitges. 531	Cap	BCIL NP1 Integral	EA 14		
565	EA	S Elements Singulars/Mobiliari urbà	Taller de l'escultor Pere Jou	399388, 4565439	1926, 1950 i 1952.	Emili Costa i Galobart, arq. Disseny: Pere Jou.	Carrer Prat de la Riba	Vinyet	SU (sòl urbà) 15. CIUTAT JARDÍ SEMINTENSIVA R6 Residencial, Cases aïllades		Cap	BPU NP2 Conservació NP4 Ambiental	EA 12		
566	EA	S Elements Singulars/Mobiliari urbà	El Xiringuito	400091, 4565492		J.A. Coderch de Sentmenat, arq. (ampliació 1943)	Passeig de la Ribera	Passeig de la Ribera	SNU (sòl no urbanitzable) A. SISTEMES ESPAIS LLIURES A.4 Litoral SC Sistemes, Costaner		Cap	BPU NP3 Parcial	EA 14		

QUADRE RESUM DELS BÉNS ARQUITECTÒNICS INCORPORATS A 2022

NÚM. ELEM.	CODI	CLASSIFICACIÓ	DENOMINACIÓ	UTM	ÈPOCA	AUTORIA	ADREÇA	INDRET	POUM SITGES 2006	ALTRES PROT.	PROTECCIÓ EXISTENT PEPPAC	NIVELL DE PROTECCIÓ MODIF. PEPPAC	NÚM. PLÀNOL	PLÀNOL EMPLAÇAMENT	IMATGE 2014-2022
567	EA	S Elements Singulars/Mobiliari urbà	Antic comerç del carrer Major, 8-10	400380, 4565586		Desconeguda	Carrer Major	Casc Antic-Centre	SU (sòl urbà) D. SISTEMA EQUIPAMENTS D.0. Reserva d'equipament SE Sistemes, Equipaments	Situat dins del perímetre del "conjunto histórico-artístico y paraje pintoresco" del Decret 2106/1972, de 13 de juliol. BOE 01.08.1972. MPEPPAC. Forma part del conjunt núm. 5	Cap	BPU NP3 Parcial	EA 14		
568	EA	S Elements Singulars/Mobiliari urbà	Antic comerç de la Casa J. Massó Matalí Can Burguera	400217, 4565703	1896	Josep Massó i Badell	Carrer de les Parellades	Casc Antic-Centre	SU (sòl urbà) 9. NUCLI ANTIC 9a. Nucli Antic regulat pel PE del Patrimoni Arq. R1 Residencial, Nucli antic	Situat dins del perímetre del "conjunto histórico-artístico y paraje pintoresco" del Decret 2106/1972, de 13 de juliol. BOE 01.08.1972. MPEPPAC. Forma part del conjunt núm. 16	Cap	BPU NP3 Parcial	EA 14		
569	EA	S Elements Singulars/Mobiliari urbà	Antic comerç "La Estrella"	400278, 4565688	1844-1970-2000-2016	Angel Quingles, 1917, i família Dalmau 1950	Carrer Major	Casc Antic-Centre	SU (sòl urbà) 9. NUCLI ANTIC 9a. Nucli Antic regulat pel PE del Patrimoni Arq. R1 Residencial, Nucli antic	Situat dins del perímetre del "conjunto histórico-artístico y paraje pintoresco" del Decret 2106/1972, de 13 de juliol. BOE 01.08.1972. MPEPPAC. Forma part del conjunt núm. 9	Cap	BPU NP3 Parcial	EA 14		
570	EA	S Elements Singulars/Mobiliari urbà	Antic comerç de la Casa Francesc Ferrer Obrador La Cubana	400193, 4565725	1920	Desconeguda	Carrer de Sant Francesc	Casc Antic-Centre	SU (sòl urbà) 9. NUCLI ANTIC 9a. Nucli Antic regulat pel PE del Patrimoni Arq. R1 Residencial, Nucli antic	MPEPPAC. Forma part del conjunt núm. 16	Cap	BPU NP3 Parcial	EA 14		
571	EA	S Elements Singulars/Mobiliari urbà	Capitells de Maricel	400491, 4565517	1920	Escultor Pere Jou i Francisco, promotor Charles Deering	Carrer Bernat de Fonollar,	Casc Antic-Centre	SU (sòl urbà) D. SISTEMA EQUIPAMENTS D.3. Equipament associatiu - cultural D3 Associatiu - cultural	Situat dins del perímetre del "conjunto histórico-artístico y paraje pintoresco" del Decret 2106/1972, de 13 de juliol. BOE 01.08.1972. Inventari del Patrimoni Cultural de Sitges. 478 Inventari del Patrimoni Cultural Immobile. Núm. reg. 4502	Cap	BCIL NP2 Conservació	EA 14		
572	EA	S Elements Singulars/Mobiliari urbà	Rajoles de ceràmica dels carrers de Sitges	400215, 4565711	S.XX	Ajuntament i privats		Casc Antic-Centre	SU (sòl urbà) 9. NUCLI ANTIC 9a. Nucli Antic regulat pel PE del Patrimoni Arq. R1 Residencial, Nucli antic	Situades dins del perímetre del "conjunto histórico-artístico y paraje pintoresco" del Decret 2106/1972, de 13 de juliol. BOE 01.08.1972.	Cap	BPU NP2 Conservació	EA 14		
573	EA	S Elements Singulars/Mobiliari urbà	Indicadors ceràmics carrers anys 40	399878, 4565423	1947-2016	S. Sunet Urgellès i Serra, Guibernau, Josep Roig, Esteve Via-Fontanals, Tormos i Lluís Marcé.	Passeig de la Ribera	Casc Antic-Centre	SU (sòl urbà) 9. NUCLI ANTIC 9a. Nucli Antic regulat pel PE del Patrimoni Arq. R1 Residencial, Nucli antic		Cap	BPU NP2 Conservació	EA 14		

QUADRE RESUM DELS BÉNS ARQUITECTÒNICS INCORPORATS A 2022

NÚM. ELEM.	CODI	CLASSIFICACIÓ	DENOMINACIÓ	UTM	ÈPOCA	AUTORIA	ADREÇA	INDRET	POUM SITGES 2006	ALTRES PROT.	PROTECCIÓ EXISTENT PEPPAC	NIVELL DE PROTECCIÓ MODIF. PEPPAC	NÚM. PLÀNOL	PLÀNOL EMPLAÇAMENT	IMATGE 2014-2022
574	EA	S Elements Singulars/Mobiliari urbà	Fragments arquitectònics i escultòrics	399783, 4565655				Casc Antic-Centre	SU (sòl urbà) 9. NUCLI ANTIC 9a. Nucli Antic regulat pel PE del Patrimoni Arq. R1 Residencial, Nucli antic		Cap	BPU NP2 Conservació	EA 11		
575	EA	ARUr/RB Arquitectura Residencial Urbana /en Blocs Singulars	Poble de Vallcarca	404287, 4566176	1910-1997	M.C. Butsems y Fradera	Carretera C-31	Vallcarca	SU (sòl urbà) 19-SRP4 Indústria pesant en transformació A1 Activitat econòmica, Industrial	Inventari del Patrimoni Cultural de Sitges. 535	Cap	NP5 Documental	EA 24		
576	EA	ARUr/UA Arquitectura Residencial Urbana / Urbana Aïllada	Casetes del GATCPAC	410479, 4568604	1935	Sert, Josep Lluís y Torres Clavé, J. (Arq.).	Carretera C-31	Vallbona	SU (sòl urbà) 20. COMERCIAL, RESTAURANT I ALTRES SERVEIS PRIVATS 20 i P. Protecció de sistemes A2 Activitat econòmica, Serveis		Cap	BCIL NP3 Parcial i NP4 Ambiental	EA 39		
577	EA	ARU Arquitectura Rural	Sant Daniel (Corral de les Basses)	402954, 4567971		Desconeguda	Camí Les Basses. Sitges	Pla de les Basses	SNU (sòl no urbanitzable) 25. ESPAIS NATURALS PROTEGITS SRP1 (Parc de Garraf) N3 No urbanitzable, Protecció sectorial	Catàleg de Masies i cases rurals de Sitges. Fitxa núm. 22 Inventari del Patrimoni Cultural Immoible. Núm. reg. 11992 Inventari del Patrimoni Cultural de Sitges. 465 Inventari del Patrimoni Arquitectònic del PEPMPEN Garraf. Núm. 227.	Cap	NP5 Documental NP6 (AEA)	EA 23		
578	EA	ARU Arquitectura Rural	Les Basses	402958, 4567862		Desconeguda	Camí Les Basses. Sitges	Pla de les Basses	SNU (sòl no urbanitzable) 25. ESPAIS NATURALS PROTEGITS SRP1 (Parc de Garraf) N3 No urbanitzable, Protecció sectorial	Catàleg de Masies i cases rurals de Sitges. Fitxa núm. 23 Inventari del Patrimoni Cultural Immoible. Núm. reg. 11992 Inventari del Patrimoni Cultural de Sitges. 465 Inventari del Patrimoni Arquitectònic del PEPMPEN Garraf. Núm. 227.	Cap	NP5 Documental NP6 (AEA)	EA 23		
579	EA	ARRu Arquitectura Residencial Rural/Agrícola	La Casa Vella La Casa Vella d'en Lluçà	406186, 4569674		Desconeguda	Camí Pol. 29. Parcel·la 1. Casa Vella. Sitges	Camí de Casa Vella	SNU (sòl no urbanitzable) 25. ESPAIS NATURALS PROTEGITS SRP1 (Parc de Garraf) N3 No urbanitzable, Protecció sectorial	Catàleg de Masies i cases rurals de Sitges. Fitxa núm. 24 Inventari del Patrimoni Cultural Immoible. Núm. reg. 11993 Inventari del Patrimoni Cultural de Sitges. 466 Inventari del Patrimoni Arquitectònic del PEPMPEN Garraf. Núm. 228.	Cap	BPU NP3 Parcial NP4 Ambiental	EA 31		
580	EA	ARRu Arquitectura Residencial Rural/Agrícola	Casa de la Cala Morisca La Morisca	405300, 4566498		Desconeguda	Camí La Morisca. Sitges	La Morisca	SNU (sòl no urbanitzable) 25. ESPAIS NATURALS PROTEGITS SRP1-CPEIN (SNU Costaner al Parc de Garraf) N3 No urbanitzable, Protecció sectorial	Catàleg de Masies i cases rurals de Sitges. Fitxa núm. 25	Cap	NP5 Documental	EA 30		

QUADRE RESUM DELS BÉNS ARQUITECTÒNICS INCORPORATS A 2022

NÚM. ELEM.	CODI	CLASSIFICACIÓ	DENOMINACIÓ	UTM	ÈPOCA	AUTORIA	ADREÇA	INDRET	POUM SITGES 2006	ALTRES PROT.	PROTECCIÓ EXISTENT PEPPAC	NIVELL DE PROTECCIÓ MODIF. PEPPAC	NÚM. PLÀNOL	PLÀNOL EMPLAÇAMENT	IMATGE 2014-2022
581	EA	ARU Arquitectura Rural	Les Àligues	405206, 4568420		Desconeguda	Camí Pedrera Uniland. Les Àligues. Sitges	Les Àligues	SNU (sòl no urbanitzable) 25. ESPAIS NATURALS PROTEGITS SRP1 (Parc de Garraf) N3 No urbanitzable, Protecció sectorial	Catàleg de Masies i cases rurals de Sitges. Fitxa núm. 26 Inventari del Patrimoni Cultural de Sitges. 473	Cap	NP5 Documental NP6 (AEA)	EA 28		
582	EA	OE Obres d'Enginyeria	Fàbrica de Vallcarca	404588, 4566164	1903-2016	M.C. Butsems y Fradera, actual Uniland SA	Carretera C-31	Vallcarca	SU (sòl urbà) 19-SRP4 Indústria pesant en transformació A1 Activitat econòmica, Industrial	Inventari del Patrimoni Cultural de Sitges. 535	Cap	NP5 Documental	EA 26		
583	EA	S Elements Singulars/Mobiliari urbà	Espai Sociocultural al passeig Marítim de Sitges	399638, 4565303	1930-1940-1950	Josep Maria Miralles, J.A. Coderch i Manel Valls	Passeig Marítim	Platja de la Bassa Rodona	SNU (sòl no urbanitzable) A. SISTEMES ESPAIS LLIURES A.4 Litoral SC Sistemes, Costaner	El Ple Ajuntament de 29/09/2014 va declarar Be d'interès local (BCIL)	BCIL	BCIL NP3 Parcial NP4 Ambiental	EA 12		
584	EA	ARRu Arquitectura Residencial Rural	Casa Antoni Benazet i Plana Mas dels Pins	401098, 4566376	1927	Josep M. Martino Arroyo, arq. (1881-1957)	Camí de Mas d'en Puig,	Quintmar	SUNC (sòl urbà no consolidat) A. SISTEMES ESPAIS LLIURES A.2 Parcs, jardins i places públiques SV Sistemes, Espais lliures, Zones verdes	Inventari del Patrimoni Cultural de Sitges. 372	Cap	BPU NP3 Parcial NP4 Ambiental	EA 17		
585	EA	ARUr/UA Arquitectura Residencial Urbana / Urbana Aïllada	Can Milà	399886, 4566342	1930	Josep M. Martino Arroyo, arq. (1881-1957) / José Robert Mestre	Passeig de Vilafranca	Passeig de Vilafranca	SUZ (sòl urbanitzable delimitat) D. SISTEMA EQUIPAMENTS D.0. Reserva d'equipament SE Sistemes, Equipaments	Inventari del Patrimoni Cultural de Sitges. 534	Cap	BPU NP3 Parcial NP4 Ambiental	EA 10		
586	EA	ARUr/UM Arquitectura Residencial Urbana / entre mitgeres	Casa Joan Bofill Hotel Liberty	400178, 4565918	1891	Jaume Suñé Juncosa	Carrer de l'Illa de Cuba	Casc Antic-Centre	SU (sòl urbà) 9. NUCLI ANTIC 9b. Nucli Antic regulat pel PE del Patrimoni Arq. R1 Residencial, Nucli antic		Cap	BPU NP3 Parcial NP4 Ambiental	EA 14		
587	EA	S Elements Singulars/Mobiliari urbà	Picnic Horchateria Valenciana	399801, 4565376	1944	J.A. Coderch de Sentmenat, arq.	Passeig de la Ribera,	Platja de la Bassa Rodona	SNU (sòl no urbanitzable) A. SISTEMES ESPAIS LLIURES A.4 Litoral SC Sistemes, Costaner	Inventari del Patrimoni Cultural Immoible. Núm. reg. 42446	Cap	NP5 Documental	EA 12		

QUADRE RESUM DELS BÉNS ARQUITECTÒNICS INCORPORATS A 2022

NÚM. ELEM.	CODI	CLASSIFICACIÓ	DENOMINACIÓ	UTM	ÈPOCA	AUTORIA	ADREÇA	INDRET	POUM SITGES 2006	ALTRES PROT.	PROTECCIÓ EXISTENT PEPPAC	NIVELL DE PROTECCIÓ MODIF. PEPPAC	NÚM. PLÀNOL	PLÀNOL EMPLAÇAMENT	IMATGE 2014-2022
588	EA	ARUr/UM Arquitectura Residencial Urbana / entre mitgeres	Casa Anna Galdeano	400493, 4565603	1943	J.A Coderch de Sentmenat i Manuel Valls	Carrer de la Davallada,	Casc Antic-Centre	SU (sòl urbà) D. SISTEMA EQUIPAMENTS D.O. Reserva d'equipament SE Sistemes, Equipaments	Situada dins del perímetre del "conjunto histórico-artístico y paraje pintoresco" del Decret 2106/1972, de 13 de juliol. BOE 01.08.1972. MPEPPAC. Forma part del conjunt núm. 5	Cap	BPU NP3 Parcial NP4 Ambiental	EA 14		
589	EA	ARUr/UA Arquitectura Residencial Urbana / Urbana Aïllada	Casa Russinyol de Compte Xalet del carrer de Joaquim de Miró, 6	398775, 4565094	1946	J.A Coderch de Sentmenat i Manuel Valls	Carrer del Pintor Joaquim de Miró	Terramar	SU (sòl urbà) 16. CIUTAT JARDÍ EXTENSIVA Edificació unifamiliar aïllada R6 Residencial, Cases aïllades		Cap	BPU NP3 Parcial	EA 8		
590	EA	ARUr/UA Arquitectura Residencial Urbana / Urbana Aïllada	Casa Mercè Servat (xalet núm. 2)	398410, 4564550	1931	Josep M. Martino Arroyo, arq. (1881-1957)	Carrer de Josep Carbonell i Gener	Terramar	SU (sòl urbà) 16. CIUTAT JARDÍ EXTENSIVA Edificació unifamiliar aïllada R6 Residencial, Cases aïllades		Cap	BPU NP3 Parcial	EA 5		
591	EA	ARUr/UA Arquitectura Residencial Urbana / Urbana Aïllada	Casa Jaume Vidilla	399420, 4565517	1930	Josep M. Martino Arroyo, arq. (1881-1957)	Carrer del Pintor Joaquim Sunyer	Vinyet	SU (sòl urbà) 16. CIUTAT JARDÍ EXTENSIVA Edificació unifamiliar aïllada R6 Residencial, Cases aïllades		Cap	BPU NP3 Parcial	EA 12		
592	EA	ARUr/UA Arquitectura Residencial Urbana / Urbana Aïllada	Villa Dolores Los Molinos	398524, 4564891	1929	Josep M. Martino Arroyo, arq. (1881-1957)	Carrer Balmes / Carrer de Josep Planas i Robert	Terramar	SU (sòl urbà) 16. CIUTAT JARDÍ EXTENSIVA Edificació unifamiliar aïllada R6 Residencial, Cases aïllades		Cap	BPU NP3 Parcial	EA 4		
593	EA	ARUr/UA Arquitectura Residencial Urbana / Urbana Aïllada	Xalet La Pèrgola Xalet Sebastià Gili	398427, 4564945	1927	Josep M. Martino Arroyo, arq. (1881-1957)	Avinguda Navarra	Terramar	SU (sòl urbà) 16. CIUTAT JARDÍ EXTENSIVA Edificació unifamiliar aïllada R6 Residencial, Cases aïllades		Cap	BPU NP3 Parcial	EA 4		
594	EA	ARUr/UA Arquitectura Residencial Urbana / Urbana Aïllada	Casa del carrer Balmes, 8	398838, 4565090	1953	Josep M. Martino Arroyo, arq. (1881-1957)	Carrer Balmes, 8 / Carrer de Roma	Terramar	SU (sòl urbà) 16. CIUTAT JARDÍ EXTENSIVA Edificació unifamiliar aïllada R6 Residencial, Cases aïllades		Cap	BPU NP3 Parcial	EA 8		




QUADRE RESUM DELS BÉNS ARQUITECTÒNICS INCORPORATS A 2022

NÚM. ELEM.	CODI	CLASSIFICACIÓ	DENOMINACIÓ	UTM	ÈPOCA	AUTORIA	ADREÇA	INDRET	POUM SITGES 2006	ALTRES PROT.	PROTECCIÓ EXISTENT PEPPAC	NIVELL DE PROTECCIÓ MODIF. PEPPAC	NÚM. PLÀNOL	PLÀNOL EMPLAÇAMENT	IMATGE 2014-2022
595	EA	ARUr/UA Arquitectura Residencial Urbana / Urbana Aïllada	Villa Maria Casa Salvador Català Can Rampí	399508, 4565675	1922	Josep M. Martino Arroyo, arq. (1881-1957)	Carrer de Mallorca, 9; Passeig de Vilanova	Passeig de Vilanova	SU (sòl urbà) 16. CIUTAT JARDÍ EXTENSIVA Edificació unifamiliar aïllada R6 Residencial, Cases aïllades		Cap	BPU NP3 Parcial	EA 11		
596	EA	ARUr/UM Arquitectura Residencial Urbana / entre mitgeres	Casa Feliciano Güell de Ferret	400313, 4565664	1919	Enric Sagnier Villavecchia, arq.	Carrer Major,	Casc Antic-Centre	SU (sòl urbà) 9. NUCLI ANTIC 9a. Nucli Antic regulat pel PE del Patrimoni Arq. R1 Residencial, Nucli antic	Situada dins del perímetre del "conjunto histórico-artístico y paraje pintoresco" del Decret 2106/1972, de 13 de juliol. BOE 01.08.1972. MPEPPAC. Forma part del conjunt núm. 9	Cap	BPU NP3 Parcial NP4 Ambiental	EA 14		
597	EA	ARUr/UM Arquitectura Residencial Urbana / entre mitgeres	Casa Marifló	399494, 4565504		Arq. Josep Domènech Mansana M. obres i dec: Josep Flo Samsó	Carrer de Josep Soler i Cartró	Vinyet	SU (sòl urbà) 16. CIUTAT JARDÍ EXTENSIVA Edificació unifamiliar aïllada R6 Residencial, Cases aïllades		Cap	BPU NP3 Parcial	EA 12		
598	EA	AP/E Arquitectura pública, semipública. Equipament.	Hort de can Falç	400242, 4565625	1546-1722- 1859-(1990- 1992)	Salvador Casas i Bosch, Ajuntament de Sitges (1990- 1992)	Carrer	Casc Antic-Centre	SU (sòl urbà) A. SISTEMES ESPAIS LLIURES A.2 Parcs, jardins i places públiques SV Sistemes, Espais lliures, Zones verdes	Es tracta del jardí d'un bé catalogat en el PEPPAC del 1991: Can Falç (342-EA).	Cap	BPU NP3 Parcial NP4 Ambiental	EA 14		
599	EA	ARUr/UA Arquitectura Residencial Urbana / Urbana Aïllada	Cases dels Pescadors	400789, 4565875	1944-1951	J.A. Coderch de Sentmenat, arq.	Carrer d'Aragó	Cases de Pescadors	SU (sòl urbà) 10. EDIFICACIÓ SEGONS ALINIACIÓ A VIAL 10d Edificació alineada de PB + 2 PP (sense àtic) R2 Residencial, Urbà tradicional		Cap	BPU NP3 Parcial NP4 Ambiental	EA 18		
600	EA	ARUr/UA Arquitectura Residencial Urbana / Urbana Aïllada	Casa Manuel Fàbregas El Cortijo Rancho Grande	399673, 4565930	1942	J.A. Coderch de Sentmenat, arq. / Promotor: Manel Fàbregas i Jorba	Carrer Gabriel Pallarés	Sínia Morera	SU (sòl urbà) D. SISTEMA EQUIPAMENTS D.3. Equipament associatiu - cultural D3 Associatiu - cultural		Cap	BPU NP3 Parcial NP4 Ambiental	EA 11		
601	EA	ARUr/UA Arquitectura Residencial Urbana / Urbana Aïllada	Casa Roger Tur Pallier	398392, 4564814	1947	José Yarza Garcia	Avinguda Navarra	Terramar	SU (sòl urbà) 16. CIUTAT JARDÍ EXTENSIVA Edificació unifamiliar aïllada R6 Residencial, Cases aïllades		Cap	BPU NP3 Parcial			

QUADRE RESUM DELS BÉNS ARQUITECTÒNICS INCORPORATS A 2022

NÚM. ELEM.	CODI	CLASSIFICACIÓ	DENOMINACIÓ	UTM	ÈPOCA	AUTORIA	ADREÇA	INDRET	POUM SITGES 2006	ALTRES PROT.	PROTECCIÓ EXISTENT PEPPAC	NIVELL DE PROTECCIÓ MODIF. PEPPAC	NÚM. PLÀNOL	PLÀNOL EMPLAÇAMENT	IMATGE 2014-2022
602	EA	ARUr/UA Arquitectura Residencial Urbana / Urbana Aïllada	La Campana Villa González	398519, 4564832	1943	Jordi Dou i Josep Maria Aixelà	Carrer de Josep Planas i Robert, 9 / Carrer Balmes	Terramar	SU (sòl urbà) 16. CIUTAT JARDÍ EXTENSIVA Edificació unifamiliar aïllada R6 Residencial, Cases aïllades		Cap	BPU NP3 Parcial			
603	EA	ARUr/UA Arquitectura Residencial Urbana / Urbana Aïllada	Casa Boldori Villa Manga	398589, 4564770	1944	J.A. Coderch de Sentmenat, arq.	Carrer de Josep Carbonell	Terramar	SU (sòl urbà) 16. CIUTAT JARDÍ EXTENSIVA Edificació unifamiliar aïllada R6 Residencial, Cases aïllades		Cap	BPU NP3 Parcial			
604	EA	ARUr/UA Arquitectura Residencial Urbana / Urbana Aïllada	Casa Coderch Bouganvillea	398749, 4565160	1947	J.A. Coderch de Sentmenat, arq.	Carrer del Pintor Joaquim de Miró	Terramar	SU (sòl urbà) 16. CIUTAT JARDÍ EXTENSIVA Edificació unifamiliar aïllada R6 Residencial, Cases aïllades		Cap	BPU NP3 Parcial			
605	EA	ARUr/UA Arquitectura Residencial Urbana / Urbana Aïllada	Casa Blanca Casa Corachán II	398844, 4564918	1930	Josep M. Martino Arroyo, arq. (1881-1957)	Passeig Marítim	Terramar	SU (sòl urbà) 16. CIUTAT JARDÍ EXTENSIVA Edificació unifamiliar aïllada R6 Residencial, Cases aïllades		Cap	BPU NP3 Parcial			
606	EA	ARUr/UA Arquitectura Residencial Urbana / Urbana Aïllada	Casa Lluís Barrier Ciel Azur	399236, 4565149	Ca. 1950	Jordi Muntañola Tey	Passeig Marítim	Terramar	SU (sòl urbà) 16. CIUTAT JARDÍ EXTENSIVA Edificació unifamiliar aïllada R6 Residencial, Cases aïllades		Cap	BPU NP3 Parcial			
607	EA	ARUr/UA Arquitectura Residencial Urbana / Urbana Aïllada	Casa Felip Colldeforns i Sanmartin Villa Marina	399206, 4565365	1940	Miquel Niubó	Avinguda de Nostra Senyora del Vinyet	Vinyet	SU (sòl urbà) 16. CIUTAT JARDÍ EXTENSIVA Edificació unifamiliar aïllada R6 Residencial, Cases aïllades		Cap	NP5 Documental			
608	EA	ARUr/UA Arquitectura Residencial Urbana / Urbana Aïllada	Casa Rosario Pla Romeu	399404, 4565412	1949	Duran i Reynals	Avinguda de Nostra Senyora del Vinyet	Vinyet	SU (sòl urbà) 15. CIUTAT JARDÍ SEMINTENSIVA Edificació unifamiliar aïllada R6 Residencial, Cases aïllades		Cap	BPU NP3 Parcial			









QUADRE RESUM DELS BÉNS ARQUITECTÒNICS INCORPORATS A 2022

NÚM. ELEM.	CODI	CLASSIFICACIÓ	DENOMINACIÓ	UTM	ÈPOCA	AUTORIA	ADREÇA	INDRET	POUM SITGES 2006	ALTRES PROT.	PROTECCIÓ EXISTENT PEPPAC	NIVELL DE PROTECCIÓ MODIF. PEPPAC	NÚM. PLÀNOL	PLÀNOL EMPLAÇAMENT	IMATGE 2014-2022
609	EA	ARUr/UA Arquitectura Residencial Urbana / Urbana Aïllada	Casa Beti Baita	399430, 4565374	1942	Josep Sagnier Vidal (1890-1976)	Avinguda de Nostra Senyora del Vinyet	Vinyet	SU (sòl urbà) 15a. CIUTAT JARDÍ SEMINTENSIVA UNIFAMILIAR Edificació unifamiliar aïllada R6 Residencial, Cases aïllades		Cap	BPU NP3 Parcial			
610	EA	ARUr/UA Arquitectura Residencial Urbana / Urbana Aïllada	Casa Rafael Soler Guillem	399485, 4565439	1941	Arq. Amat	Avinguda de Nostra Senyora del Vinyet	Vinyet	SU (sòl urbà) 15. CIUTAT JARDÍ SEMINTENSIVA Edificació unifamiliar aïllada R6 Residencial, Cases aïllades		Cap	BPU NP3 Parcial			
611	EA	ARUr/UA Arquitectura Residencial Urbana / Urbana Aïllada	Casa Francesc Riba Guixé	399522, 4565452	1944	Arq. Luís M ^a Albín	Avinguda de Nostra Senyora del Vinyet	Vinyet	SU (sòl urbà) 15. CIUTAT JARDÍ SEMINTENSIVA Edificació unifamiliar aïllada R6 Residencial, Cases aïllades		Cap	BPU NP3 Parcial			
612	EA	ARUr/UA Arquitectura Residencial Urbana / Urbana Aïllada	Las Tortugas La Barraca	399536, 4565414	1948	J.A. Coderch de Sentmenat, arq.	Avinguda de N. S. del Vinyet, 21 ; Av. M.D. de Montserrat	Vinyet	SU (sòl urbà) 15. CIUTAT JARDÍ SEMINTENSIVA Edificació unifamiliar aïllada R6 Residencial, Cases aïllades		Cap	BPU NP3 Parcial			
613	EA	ARUr/UA Arquitectura Residencial Urbana / Urbana Aïllada	Casa Enrique Carroggio Villa Estoril	399616, 4565452	1944	Arq. Joan Cullerell Carroggio	Avinguda de Nostra Senyora del Vinyet, 15; C. Antoni Cartró	Vinyet	SU (sòl urbà) 15. CIUTAT JARDÍ SEMINTENSIVA Edificació unifamiliar aïllada R6 Residencial, Cases aïllades		Cap	BPU NP3 Parcial			
614	EA	ARUr/UA Arquitectura Residencial Urbana / Urbana Aïllada	Casa José A. Carroggio Villa Estoril	399611, 4565432	1942	Arq. Joan Cullerell Carroggio	Carrer d'Antoni Cartró	Vinyet	SU (sòl urbà) 15. CIUTAT JARDÍ SEMINTENSIVA Edificació unifamiliar aïllada R6 Residencial, Cases aïllades		Cap	BPU NP3 Parcial			
615	EA	ARUr/UA Arquitectura Residencial Urbana / Urbana Aïllada	Casa de les germanes Carroggio Socias Villa Uruguay	399618, 4565416	1942	Arq. Joan Cullerell Carroggio	Carrer d'Antoni Cartró	Vinyet	SU (sòl urbà) 15. CIUTAT JARDÍ SEMINTENSIVA Edificació unifamiliar aïllada R6 Residencial, Cases aïllades		Cap	BPU NP3 Parcial			















QUADRE RESUM DELS BÉNS ARQUITECTÒNICS INCORPORATS A 2022

NÚM. ELEM.	CODI	CLASSIFICACIÓ	DENOMINACIÓ	UTM	ÈPOCA	AUTORIA	ADREÇA	INDRET	POUM SITGES 2006	ALTRES PROT.	PROTECCIÓ EXISTENT PEPPAC	NIVELL DE PROTECCIÓ MODIF. PEPPAC	NÚM. PLÀNOL	PLÀNOL EMPLAÇAMENT	IMATGE 2014-2022
616	EA	ARUr/UA Arquitectura Residencial Urbana / Urbana Aïllada	Casa Teresa Miró	399478, 4565498	1940	Arq. Tusquets	Carrer de Josep Soler i Cartró	Vinyet	SU (sòl urbà) 15. CIUTAT JARDÍ SEMINTENSIVA Edificació unifamiliar aïllada R6 Residencial, Cases aïllades		Cap	BPU NP3 Parcial			
617	EA	ARUr/UA Arquitectura Residencial Urbana / Urbana Aïllada	Casa Dolors Barceló de Maluquer	399541, 4565484		Arq. Josep M ^a Ayxelà Tarrats	Carrer d'Antoni Cartró, 13 / C. Josep Soler Cartró	Vinyet	SU (sòl urbà) 15. CIUTAT JARDÍ SEMINTENSIVA Edificació unifamiliar aïllada R6 Residencial, Cases aïllades		Cap	BPU NP3 Parcial			
618	EA	ARUr/UA Arquitectura Residencial Urbana / Urbana Aïllada	Casa Hilario Solsona	399557, 4565518	1941	Josep M. Martino Arroyo, arq. (1881-1957)	Carrer d'Antoni Cartró	Vinyet	SU (sòl urbà) 15. CIUTAT JARDÍ SEMINTENSIVA Edificació unifamiliar aïllada R6 Residencial, Cases aïllades		Cap	BPU NP3 Parcial			
619	EA	ARUr/UA Arquitectura Residencial Urbana / Urbana Aïllada	Cases del Carrer de Sant Muç	399820, 4565600	1955	Arquitectes: Coderch/Valls	Carrer de Sant Muç, 11, 12, 13, 16 i 18	Vinyet	SU (sòl urbà) 15. CIUTAT JARDÍ SEMINTENSIVA Edificació unifamiliar aïllada R6 Residencial, Cases aïllades		Cap	BPU NP3 Parcial			
620	EA	ARUr/UA Arquitectura Residencial Urbana / Urbana Aïllada	Casa Isidre Ferret Portell	400696, 4566150	1935	Jaume Feu Riqué	Carrer d'Àngel Guimerà, 25 / Travessia d'Àngel Guimerà	La Vista Alegre	SU (sòl urbà) 11b Volumetria d'altura alta Edificació unifamiliar aïllada R4 Residencial, Ordenació oberta		Cap	BPU NP3 Parcial			
621	EA	ARUr/UA Arquitectura Residencial Urbana / Urbana Aïllada	Casa Lino Freixa Barra	402022, 4565651	1947	Julio Chinchilla	Carrer Surgent,	La Caleta de l'Aiguadolç	SUNC (sòl urbà no consolidat) 15a. CIUTAT JARDÍ SEMINTENSIVA UNIFAMILIAR Edificació unifamiliar aïllada R6 Residencial, Cases aïllades		Cap	BPU NP3 Parcial			
622	EA	AP/E Arquitectura pública, semipública. Equipament.	El Retiro	400348, 4565718	1921	Salvador Viñals, Miquel Utrillo i Morlius	Carrer Àngel Vidal, 17 21	Casc antic	SU (sòl urbà) D. SISTEMA EQUIPAMENTS D.3. Equipament associatiu-cultural		Cap	BCIL NP3 Parcial			

QUADRE RESUM DELS BÉNS ARQUITECTÒNICS INCORPORATS A 2022

NÚM. ELEM.	CODI	CLASSIFICACIÓ	DENOMINACIÓ	UTM	ÈPOCA	AUTORIA	ADREÇA	INDRET	POUM SITGES 2006	ALTRES PROT.	PROTECCIÓ EXISTENT PEPPAC	NIVELL DE PROTECCIÓ MODIF. PEPPAC	NÚM. PLÀNOL	PLÀNOL EMPLAÇAMENT	IMATGE 2014-2022
623	EA	ARUr/UM Arquitectura Residencial Urbana / entre mitgeres	L'Eco de Sitges	400089, 4565662		desconegut	Carrer Bonaire, 6	Casc antic	SU (sòl urbà) 9. NUCLI ANTIC 9a. Nucli Antic regulat pel PE del Patrimoni Arq R1 Residencial, Nucli antic		Cap	BPU NP3 Parcial NP4 Ambiental			
624	EA	ARUr/UA Arquitectura Residencial Urbana / Urbana Aïllada	Morabito. Casetes del GATCPAC	410149, 4568417	1935	Josep Lluís Sert i Josep Torres Clavé	Carrer Alcalde Güell, s/n	Túnel Rat Penat	SU (sòl urbà) D. SISTEMA EQUIPAMENTS D.O. Reserva d'equipament SE Sistemes, Equipaments		Cap	BCIL NP3 Parcial NP4 Ambiental			
625	EA	S Elements Singulars/Mobil iari urbà	Jardins del Retiro	400347, 4565757	segle XIX, segle XX	Societat el Retiro	Carrer Àngel Vidal, 23	Casc antic	SU (sòl urbà) 21. VERD PRIVAT		Cap	BPU NP4 Ambiental			
626	EA	ARUr/UA Arquitectura Residencial Urbana / Urbana Aïllada	Casa del carrer de Sant Pau, 5	400207, 4565669	Època moderna (Segle XVIII)	desconegut	Carrer de Sant Pau, 5	Casc antic	SU (sòl urbà) 9. NUCLI ANTIC 9a. Nucli Antic regulat pel PE del Patrimoni Arq R1 Residencial, Nucli antic	Inclòs en el PEPPAC de Sitges de 1991. L'edificació forma part del conjunt 13.	Cap	BCIL NP3 Parcial NP4 Ambiental			





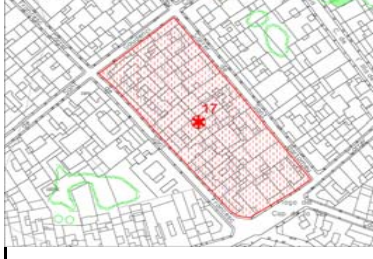









QUADRE RESUM DELS CONJUNTS ARQUITECTÒNICS

N.	CODI	DENOMINACIÓ	ELEMENTS QUE EL COMPONEN	UTM	IN-DRET	POUM SITGES 2006	PROT. PEPPAC 91	NÚM. PLÀNOL	PROT. MODIF. PEPPAC	PLÀNOL EMPLAÇAMENT	IMATGE 2014-2022		
1	CA	Conjunt núm. 1	Casa del carrer de la Davallada, 8 - 10 (Fitxa 97-EA) Casa Aleix Vidal Quadras (Fitxa 98-EA) Casa del carrer de Sant Joan, 5 (Fitxa 283-EA) Casa del carrer de Sant Joan, 7 (Fitxa 284-EA) Carrer de Bernat de Fonollar, 13-21 Carrer de la Davallada, 8-22 Carrer de Sant Joan, 1-9			Puig de Sitges (Fitxa 01-BARP)		400508, 4565566	Nucli Antic	SU (sòl urbà) D. D. Sistema Equipaments D.3. Equipament associatiu - cultural	CA 1	NP4 Ambiental NP6 (AEA)	 
2	CA	Conjunt núm. 2	Biblioteca Santiago Rusiñol (Fitxa 7-EA) Casa Lola Anglada (Fitxa 8-EA) Arxiu Històric Municipal (Fitxa 9-EA) Casa Rectoral (Fitxa 10-EA) Maricel Terra (Fitxa 102-EA) Maricel de Mar (Fitxa 103-EA) Museu del Cau Ferrat (Fitxa 104-EA) Cotxeres (Manuel Vidal i Quadras) (Fitxa 105-EA) Casa del carrer de Sant Joan, 2 (Fitxa 279-EA) Casa del carrer de Sant Joan, 4 (Fitxa 280-EA) Casa del carrer de Sant Joan, 8 (Fitxa 281-EA)	Casa Bonaventura Pla Vigó (Fitxa 282-EA) Església Parroquial Sant Bartomeu i Santa Tecla (Fitxa 339-EA) Carrer de Bernat de Fonollar, 8-10 Carrer de la Davallada, 2-6 Plaça de l'Ajuntament, 5-20 Baluard de Miquel Utrillo, 1-4 Carrer de Sant Joan, 2-12 Baluard de Vidal Quadras, 1 Plaça del Baluard		Puig de Sitges (Fitxa 01-BARP) Monument al Dr. Robert (Fitxa 398-EA) Madrigal (Fitxa 561-EA) Capitells de Maricel (Fitxa 571-EA) Sarcòfag del Racó de la Calma (Fitxa 564-EA) Pintures murals de la Capella de la Mare de Déu de Montserrat (Fitxa 527-EA) Pintures murals de l'absis de la Capella del Santíssim Sagrament (Fitxa 525-EA) Pintures murals del Baptisteri de l'església parroquial de Sitges (Fitxa 526-EA)		400471, 4565521	Nucli Antic	SU (sòl urbà) 9. NUCLI ANTIC D.3. Equipament associatiu - cultural	CA 2	NP4 Ambiental NP6 (AEA)	 
3	CA	Conjunt núm. 3	Mercat de Sitges (Fitxa 6-EA) Mercat del Peix (Fitxa 6-bis-EA) Casa del carrer d'en Bosc, 1 (Fitxa 60-EA) Casa del carrer d'en Bosc, 5 - 7 (Fitxa 61-EA) Casa del carrer d'en Bosc, 9 (Fitxa 62-EA) Carrer de la Davallada, 1-11 Plaça de l'Ajuntament, 11-14 Carrer d'en Bosc, 1-19			Puig de Sitges (Fitxa 01-BARP)		400450, 4565565	Nucli Antic	SU (sòl urbà) 9. NUCLI ANTIC D.3. Equipament associatiu - cultural	CA 3	NP4 Ambiental NP6 (AEA)	 
4	CA	Conjunt núm. 4	Casa de la plaça de l'Ajuntament, 4 (Fitxa 2-EA) Casa de la plaça de l'Ajuntament, 5-6 (Fitxa 3-EA) Casa de la plaça de l'Ajuntament, 7-8 (Fitxa 4-EA) Casa del carrer Major, 3 (Fitxa 145-EA) Casa del carrer Major, 5 (Fitxa 146-EA) Casa del carrer Major, 7 (Fitxa 147-EA) Casa Matilde León (Fitxa 180-EA) Casa Josep Bartrolí Tort (Fitxa 181-EA) Casa Josep Barnet Albareda (Fitxa 340-EA)	Passeig de la Ribera, 1-3 Plaça de l'Ajuntament, 1-9 Plaça del Baluard, Carrer Major, 1-7 Carrer Nou, 1-17		Puig de Sitges (Fitxa 01-BARP)		400385, 4565535	Nucli Antic	SU (sòl urbà) 9. NUCLI ANTIC 9a. Nucli Antic regulat pel PE del Patrimoni Arq.	CA 4	NP4 Ambiental NP6 (AEA)	 
5	CA	Conjunt núm. 5	Casa Josep Busquets (Fitxa 5-EA) Casa del carrer de l'Aigua, 10 (Fitxa 21-EA) Casa del carrer de l'Aigua, 18 (Fitxa 22-EA) Casa Raventós (Fitxa 23-EA) Casa del carrer de l'Aigua, 22 (Fitxa 24-EA) Casa del carrer de Barcelona, 2 (Fitxa 39-EA) Casa del carrer de Barcelona, 4-6 (Fitxa 40-EA) Casa del carrer de Barcelona, 8-10 (Fitxa 41-EA) Casa del carrer de Barcelona, 12 (Fitxa 42-EA) Casa del carrer de Barcelona, 16 (Fitxa 43-EA) Casa del carrer de Barcelona, 18 (Fitxa 44-EA)	Casa del carrer de Barcelona, 22 (Fitxa 45-EA) Casa del carrer d'en Bosc, 4 (Fitxa 063-EA) Casa del carrer d'en Bosc, 6 - 8 (Fitxa64-EA) Palau del Rei Moro (Fitxa65-EA) Casa del carrer d'en Bosc, 14 (Fitxa66-EA) Casa del carrer d'en Bosc, 16 (Fitxa67-EA) Casa del carrer d'en Bosc, 18 (Fitxa68-EA) Casa Folch i Torres (Fitxa 96-EA) Casa Maria Robert (Fitxa 164-EA) Casa del carrer Major, 4 - 6 (Fitxa 165-EA) Casa del carrer Major, 8 - 10 (Fitxa 166-EA)		Casa Josep Busquets (Fitxa 5-EA) Puig de Sitges (Fitxa 01-BARP) Casa Anna Galdeano (Fitxa 588-EA) Antic comerç del c. Major, 8-10 (Fitxa 567-EA) Carrer de Barcelona, 2-24 Carrer de l'Aigua, 10-30 Plaça de l'Ajuntament, 10 Carrer de Sant Domingo, 2-8 Carrer d'en Bosc 2-26 La Vall Carrer Major 2-10		400430, 4565603	Nucli Antic	SU (sòl urbà) D. Sistema Equipaments D.0. Reserva equipament	CA 5	NP4 Ambiental NP6 (AEA)	 
6	CA	Conjunt núm. 6	Casa del carrer Major, 9 (Fitxa 148-EA) Casa del carrer Major, 11 (Fitxa 149-EA) Casa Manuel Pascual (Fitxa 150-EA) Casa Sebastià Sans Bori (Fitxa 151-EA) Casa del carrer Nou, 6 (Fitxa 182-EA) Casa del carrer Nou, 8 (Fitxa 183-EA) Casa del carrer Nou, 16 (Fitxa 184-EA) Casa del carrer Nou, 18 (Fitxa 185-EA) Casa del carrer Nou, 20-22 (Fitxa 186-1-EA) Casa del p. de la Ribera, 4 (Fitxa 186-2-EA) Casa del p. de la Ribera, 5 (Fitxa 186-3-EA)	Casa del carrer d'en Tacó, 5 (Fitxa 315-EA) Casa del carrer d'en Tacó, 7 (Fitxa 316-EA) Casa del carrer d'en Tacó, 9 (Fitxa 317-EA) Casa del carrer d'en Tacó, 11 (Fitxa 318-EA) Casa del carrer d'en Tacó, 13 (Fitxa 319-EA) Casa Josep Vias (Fitxa 320-EA) Casa del carrer d'en Tacó, 17 (Fitxa 321-EA) Passeig de la Ribera, 4-7 Carrer d'en Tacó, 1-23 Carrer Major, 9-17 Carrer Nou, 2-22		Puig de Sitges (Fitxa 01-BARP)		400341, 4565577	Nucli Antic	SU (sòl urbà) 9. NUCLI ANTIC 9a. Nucli Antic regulat pel PE del Patrimoni Arq.	CA 6	NP4 Ambiental NP6 (AEA)	 
7	CA	Conjunt núm. 7	Casa del carrer de l'Aigua, 8 (Fitxa 20-EA) Casa del carrer Major, 12 (Fitxa 167-EA) Casa del carrer Major, 14 (Fitxa 168-EA) Casa del carrer Major, 16 (Fitxa 169-EA) Casa del carrer Major, 22 (Fitxa 170-EA) Carrer de l'Aigua, 2-8 Carrer de Sant Domingo, 1-9 Carrer Major, 12-22			Puig de Sitges (Fitxa 01-BARP)		400371, 4565613	Nucli Antic	SU (sòl urbà) 9. NUCLI ANTIC 9a. Nucli Antic regulat pel PE del Patrimoni Arq.	CA 7	NP4 Ambiental NP6 (AEA)	 







QUADRE RESUM DELS CONJUNTS ARQUITECTÒNICS













N.	CODI	DENOMINACIÓ	ELEMENTS QUE EL COMPONEN	UTM	IN-DRET	POUM SITGES 2006	PROT. PEPPAC 91	NÚM. PLÀNOL	PROT. MODIF. PEPPAC	PLÀNOL EMPLAÇAMENT	IMATGE 2014-2022
8	CA	Conjunt núm. 8	<p>Casa del carrer Major, 19 (Fitxa 152-EA) Casa Gorgas (Fitxa 153-EA) Casa Joaquim Duran Barraquer (Fitxa 154-EA) Casa del carrer d'en Tacó, 4 (Fitxa 323-EA) Casa del carrer d'en Tacó, 6 (Fitxa 324-EA) Casa del carrer d'en Tacó, 8 (Fitxa 325-EA) Casa del carrer d'en Tacó, 10 (Fitxa 326-EA) Casa del carrer d'en Tacó, 12 (Fitxa 327-EA) Casa Felicià Ferrer Serret (Fitxa 69-EA) Casa del carrer de la Carreta, 7 (Fitxa 70-EA) Casa del carrer de la Carreta, 9 (Fitxa 71-EA)</p> <p>Casa del carrer de la Carreta, 11 (Fitxa 72-EA) Casa del carrer de la Carreta, 13 (Fitxa 73-EA) Casa del carrer de la Carreta, 15 (Fitxa 74-EA) Casa del carrer de la Carreta, 17 (Fitxa 75-EA) Casa del carrer de la Carreta, 19 (Fitxa 76-EA) Casa del carrer de la Carreta, 21 (Fitxa 77-EA) Casa del carrer de la Carreta, 29 (Fitxa 78-EA) Casa del carrer de la Carreta, 31 (Fitxa 79-EA) Casa del carrer de la Carreta, 33 (Fitxa 80-EA) Casa del carrer de la Carreta, 35 (Fitxa 81-EA) Casa del carrer de la Carreta, 37 (Fitxa 82-EA)</p> <p>Casa del c. de la Carreta, 39 (Fitxa 83-EA) Casa del carrer d'en Tacó, 14 (Fitxa 328-EA) Casa del carrer d'en Tacó, 16 (Fitxa 329-EA) Casa del carrer d'en Tacó, 18 (Fitxa 330-EA) Casa del carrer d'en Tacó, 20 (Fitxa 331-EA) Casa del carrer d'en Tacó, 22 (Fitxa 332-EA) Casa del carrer d'en Tacó, 24 (Fitxa 333-EA) Casa del carrer d'en Tacó, 26 (Fitxa 334-EA) Casa del carrer d'en Tacó, 28 (Fitxa 335-EA) Casa del p. de la Ribera, 11 -12 (Fitxa 341-EA) Casa del p. de la Ribera, 9 (Fitxa 461-EA)</p> <p>Carrer de la Carreta, 1-41 Passeig de la Ribera, 8-12 Carrer d'en Tacó, 2-30 Carrer Major, 19-23 Puig de Sitges (Fitxa 01-BARP)</p>	400310, 4565591	Nucli Antic	SU (sòl urbà) 9. NUCLI ANTIC 9a. Nucli Antic regulat pel PE del Patrimoni Arq.	CA 8	NP4 Ambiental NP6 (AEA)			
9	CA	Conjunt núm. 9	<p>Casa del carrer de l'Aigua, 3 (Fitxa 14-EA) Casa del carrer de l'Aigua, 9 (Fitxa 15-EA) Casa del carrer de l'Aigua, 11 (Fitxa 16-EA) Casa del carrer de l'Aigua, 13 (Fitxa 17-EA) Casa Antoni Almirall Selva (Fitxa 18-EA) Casa del carrer de l'Aigua, 19 - 23 (Fitxa 19-EA) Casa Bartomeu Misas i Roses (Fitxa 171-EA) Casa Josep Boniquet (Fitxa 172-EA) Casa Sardà (Fitxa 173-EA) Casa Joan Tarrida Màrmol (Fitxa 174-EA) Casa Vidal Ribas (Fitxa 175-EA)</p> <p>Casa del carrer Major, 46 (Fitxa 176-EA) Casa del carrer Major, 48 (Fitxa 177-EA) Casa del carrer Major, 50 (Fitxa 178-EA) Casa del carrer Major, 52 (Fitxa 179-EA) Casa Bartomeu Carbonell (Fitxa 393-EA) Antic comerç "La Estrella" (Fitxa 569-EA) Casa del carrer Major, 40 (Fitxa 596-EA) Carrer d'Àngel Vidal, 2 i 40 Carrer de l'Aigua, 1-23 Plaça del Cap de la Vila, 7-8 Carrer Major, 24-60</p> <p>Sitja de la plaça del Cap de la Vila (Fitxa 03-BARP)</p>	400341, 4565661	Nucli Antic	SU (sòl urbà) 9. NUCLI ANTIC 9a. i 9b. Nucli Antic regulat pel P.E.P. Arq.	CA 9	NP4 Ambiental			
10	CA	Conjunt núm. 10	<p>Casa del carrer de la Carreta, 6 (Fitxa 84-EA) Casa del carrer de la Carreta, 8 (Fitxa 85-EA) Casa del carrer de la Carreta, 10 (Fitxa 86-EA) Casa del carrer de la Carreta, 12 (Fitxa 87-EA) Casa del carrer de la Carreta, 14 (Fitxa 88-EA) Casa del carrer de la Carreta, 16 (Fitxa 89-EA) Casa del carrer de la Carreta, 18 (Fitxa 90-EA) Casa del carrer de la Carreta, 20 (Fitxa 91-EA) Casa Sofia Puig (Fitxa 92-EA) Casa del carrer de la Carreta, 26 (Fitxa 93-EA) Casa del carrer de la Carreta, 30 (Fitxa 94-EA)</p> <p>Casa del carrer de la Carreta, 32 (Fitxa 95-EA) Casa Felicià Serret de Ferret (Fitxa 155-EA) Casa del carrer Major, 27 (Fitxa 156-EA) Casa del carrer Major, 29 (Fitxa 157-EA) Can Falç (Fitxa 342-EA) Carrer de la Carreta, 2-36 Passeig de la Ribera, 13-14 Passatge de Mossèn Fèlix Clarà, 16 Carrer de Pau Barrabeitg, 1-13 Carrer Major, 25-31</p> <p>Puig de Sitges (Fitxa 01-BARP)</p>	400285, 4565603	Nucli Antic	SU (sòl urbà) 9. NUCLI ANTIC 9a. Nucli Antic regulat pel PE del Patrimoni Arq.	CA 10	NP4 Ambiental NP6 (AEA)			
11	CA	Conjunt núm. 11	<p>Casa del carrer Major, 33 (Fitxa 158-EA) Casa del carrer Major, 35 (Fitxa 159-EA) Casa del carrer Major, 37 (Fitxa 160-EA) Carrer de Mossèn Fèlix Clarà, 1-5 Carrer de Pau Barrabeitg, 2-4 Carrer Major, 33-37</p>	400287, 4565650	Nucli Antic	SU (sòl urbà) 9. NUCLI ANTIC 9a. Nucli Antic regulat pel PE del Patrimoni Arq.	CA 11	NP4 Ambiental			
12	CA	Conjunt núm. 12	<p>Casa del carrer Major, 41 (Fitxa 161-EA) Casa Salvadora Font Dalmau (Fitxa 162-EA) Casa Josep Planas Robert (Fitxa 163-EA) Casa J. Ferrer i de Querol (Fitxa 187-EA) Correló de Can Falç, 1-3 Carrer de les Parellades, 1-3 Passatge de Mossèn Fèlix Clarà, 2-4 Plaça del Cap de la Vila, 9 Carrer Major, 39-51</p> <p>Sitja de la plaça del Cap de la Vila (Fitxa 03-BARP)</p>	400247, 4565675	Nucli Antic	SU (sòl urbà) 9. NUCLI ANTIC 9a. Nucli Antic regulat pel PE del Patrimoni Arq.	CA 12	NP4 Ambiental			
13	CA	Conjunt núm. 13	<p>Casa del carrer de les Parellades, 5 (Fitxa 188-EA) Casa Dolors Vidal de Utrillo (Fitxa 286-EA) Casa del carrer de Sant Pau, 9 (Fitxa 287-EA) Casa del carrer de Sant Pau, 23 (Fitxa 288-EA) Casa del carrer de Sant Pau, 25 (Fitxa 289-EA) Casa del carrer de Sant Pau, 29 (Fitxa 290-EA) Casa Llorenç Montserrat (Fitxa 291-EA) Casa del carrer de Sant Pau, 45 (Fitxa 292-EA) Casa Antoni Serra Ferrer (Fitxa 343-EA) Casa Francesc Robert Yarzabal (Fitxa 344-EA) Casa Simó Llauredó i Josepa Planas (Fitxa 345-EA)</p> <p>Correló de Can Falç, 2-8 Passeig de la Ribera, 15-20 Carrer de les Parellades, 5 Carrer de Sant Pau, 1-49 Carrer Sant pau (fitxa 626 EA)</p>	400215, 4565611	Nucli Antic	SU (sòl urbà) 9. NUCLI ANTIC 9a. Nucli Antic regulat pel PE del Patrimoni Arq.	CA 13	NP4 Ambiental			
14	CA	Conjunt núm. 14	<p>Casa Joan Pintó (Fitxa 189-EA) Casa del carrer de les Parellades, 9 (Fitxa 190-EA) Casa Vilanova Massó (Fitxa 191-EA) Casa del carrer de Sant Pau, 8 (Fitxa 293-EA) Casa del carrer de Sant Pau, 20 (Fitxa 294-EA) Casa Agustí Amell i Milà (Fitxa 295-EA) Casa del carrer de Sant Pau, 26 (Fitxa 296-EA) Casa del carrer de Sant Pere, 7 (Fitxa 297-EA) Casa del carrer de Sant Pere, 9 (Fitxa 298-EA) Casa del carrer de Sant Pere, 11 (Fitxa 299-EA)</p> <p>Casa Josep Robert (Fitxa 300-EA) Jardí de la Casa Amell (Fitxa 301-EA) Casa del carrer de Sant Pere, 27 (Fitxa 302-EA) Casa Marina Planas (Fitxa 346-EA) Casa Joaquim i Magí Pla Solé (Fitxa 347-EA) Passeig de la Ribera, 21-24 Carrer de les Parellades, 7-11 Carrer de Sant Pau, 2-40 Carrer de Sant Pere, 1-33</p>	400177, 4565617	Nucli Antic	SU (sòl urbà) 9. NUCLI ANTIC 9a. Nucli Antic regulat pel PE del Patrimoni Arq.	CA 14	NP4 Ambiental			










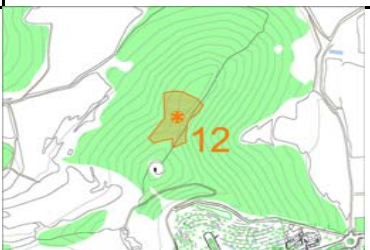

QUADRE RESUM DELS CONJUNTS ARQUITECTÒNICS

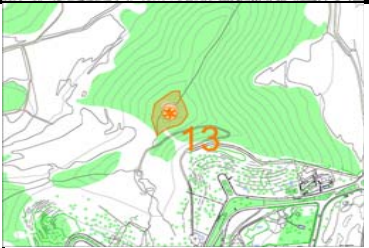



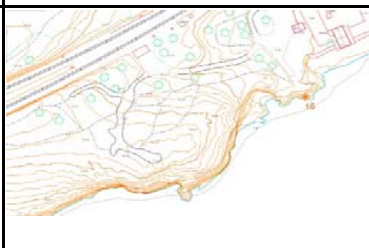



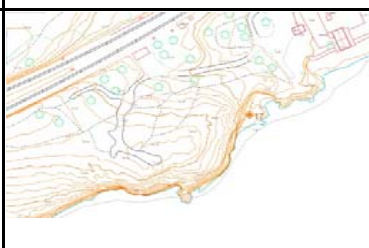

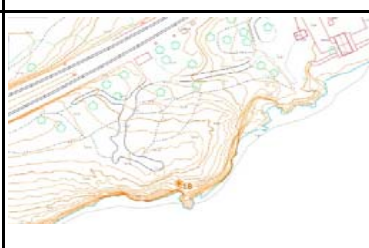

N.	CODI	DENOMINACIÓ	ELEMENTS QUE EL COMPONEN	UTM	IN-DRET	POUM SITGES 2006	PROT. PEPPAC 91	NÚM. PLÀNOL	PROT. MODIF. PEPPAC	PLÀNOL EMPLAÇAMENT	IMATGE 2014-2022			
15	CA	Conjunt núm. 15	<p>Casa Pilar Parellada (Fitxa 353-EA)</p> <p>Casa Dolors Gili Casanovas (Fitxa 354-EA)</p> <p>Casa Llorenç Montserrat (Fitxa 355-EA)</p> <p>Casa Lúcia Catasús Soler (Fitxa 356-EA)</p> <p>Casa Josep Urgell Vidal (Fitxa 357-EA)</p> <p>Casa del passeig de la Ribera, 58 - 59 (Fitxa 358-EA)</p> <p>Casa Àngela Milà Pascual (Fitxa 359-EA)</p> <p>Hostal (Fitxa 360-EA)</p> <p>Hostal (Fitxa 361-EA)</p> <p>Hostal Bravo (Fitxa 362-EA)</p> <p>Hostal Catalina (Fitxa 363-EA)</p>	Passeig de la Ribera, 49-68				399928, 4565477	Nucli Antic	SU (sòl urbà) 9. NUCLI ANTIC	CA 15	NP4 Ambiental		
16	CA	Conjunt núm. 16	<p>Casa J. Massó Matalí (Fitxa 193-EA)</p> <p>Casa del carrer les Parellades, 4 - 6 (Fitxa 194-EA)</p> <p>Casa Francesc Ferret i Obrador (Fitxa 195-EA)</p> <p>Casa del carrer de les Parellades, 12 (Fitxa 196-EA)</p> <p>Casa del carrer de les Parellades, 14 (Fitxa 197-EA)</p> <p>Casa Joaquim Miró (Fitxa 198-EA)</p> <p>Casa Montaner (Fitxa 199-EA)</p> <p>Casa del carrer de les Parellades, 26 (Fitxa 200-EA)</p> <p>Casa Ferran (Fitxa 201-EA)</p> <p>Casa del carrer de les Parellades, 36 (Fitxa 202-EA)</p> <p>Casa del carrer de les Parellades, 38 (Fitxa 203-EA)</p>	<p>Casa Francesc Ferret Obrador (Fitxa 250-EA)</p> <p>Casa del carrer de Sant Francesc, 7 (Fitxa 251-EA)</p> <p>Casa del c. de Sant Francesc, 9 - 11 (Fitxa 252-EA)</p> <p>Casa del carrer de Sant Gaudenci, 4 (Fitxa 265-EA)</p> <p>Casa del carrer de Sant Gaudenci, 6 (Fitxa 266-EA)</p> <p>Casa del carrer de Sant Gaudenci, 8 (Fitxa 267-EA)</p> <p>Casa del c. de Sant Gaudenci, 10 (Fitxa 268-EA)</p> <p>Casa Calsamiglia (Fitxa 269-EA)</p> <p>Casa del c. de Sant Gaudenci, 14 (Fitxa 270-EA)</p>	<p>Antic comerç de la Casa J. Massó Matalí (Fitxa 568-EA)</p> <p>Antic comerç de la Casa Francesc Ferret Obrador (Fitxa 570-EA)</p> <p>Sitja de la plaça del Cap de la Vila (Fitxa 03-BARP)</p> <p>Carrer de les Parellades, 2-40</p> <p>Carrer de Sant Francesc, 1-15</p> <p>Carrer de Sant Gaudenci, 2-20</p> <p>Carrer de Sant Josep, 2-8</p>			400152, 4565730	Nucli Antic	SU (sòl urbà) 9. NUCLI ANTIC 9a. Nucli Antic regulat pel PE del Patrimoni Arq.	CA 16	NP4 Ambiental		
17	CA	Conjunt núm. 17	<p>Lòggia (Fitxa 129-EA)</p> <p>Casa Josep Amell i Milà (Fitxa 216-EA)</p> <p>Casa del carrer de Sant Bartomeu, 5 (Fitxa 217-EA)</p> <p>Casa Joan Catasús (Fitxa 218-EA)</p> <p>Casa del carrer de Sant Bartomeu, 9 (Fitxa 219-EA)</p> <p>Casa del carrer de Sant Bartomeu, 15 (Fitxa 220-EA)</p> <p>Casa del carrer de Sant Bartomeu, 17 (Fitxa 221-EA)</p> <p>Casa del carrer de Sant Bartomeu, 19 (Fitxa 222-EA)</p> <p>Casa Salomé Nicolau (Fitxa 256-EA)</p> <p>Casa del carrer de Sant Francesc, 20 (Fitxa 257-EA)</p> <p>Casa del carrer de Sant Francesc, 22 (Fitxa 258-EA)</p>	<p>Casa Francesc Ferrer (Fitxa 259-EA)</p> <p>Casa Josep Manual (Fitxa 260-EA)</p> <p>Sitja de la plaça del Cap de la Vila (Fitxa 03-BARP)</p> <p>Carrer de Jesús, 1</p> <p>Carrer de Sant Bartomeu, 1-25</p> <p>Carrer de Sant Francesc, 2-32</p> <p>Carrer de Sant Gaudenci, 22-26</p> <p>Plaça del Cap de la Vila, 1-5</p>			400212, 4565757	Nucli Antic	SU (sòl urbà) 9. NUCLI ANTIC 9a. Nucli Antic regulat pel PE del Patrimoni Arq.	CA 17	NP4 Ambiental			
18	CA	Conjunt núm. 18	<p>Casa Antoni Robert Camps (Fitxa 118-EA)</p> <p>Casa Jaume Suñé Juncosa (Fitxa 119-EA)</p> <p>Casa del carrer de l'Illa de Cuba, 19 (Fitxa 120-EA)</p> <p>Casa Planas (Fitxa 121-EA)</p> <p>Casa Ballester (Fitxa 225-EA)</p> <p>Casa Lafarga (Fitxa 226-EA)</p> <p>Casa del carrer de Sant Bartomeu, 16 (Fitxa 227-EA)</p> <p>Casa del carrer de Sant Bartomeu, 18 - 20 (Fitxa 228-EA)</p> <p>Casa Daniel Robert (Fitxa 229-EA)</p>	<p>Casa Josep Carbonell i Mussons (Fitxa 230-EA)</p> <p>Casa Pere Carreras Robert (Fitxa 231-EA)</p> <p>Carrer de Jesús, 3-13</p> <p>Carrer de l'Illa de Cuba, 1-21</p> <p>Carrer de Sant Bartomeu, 2-28</p> <p>Carrer de Sant Gaudenci, 28-34</p>			400244, 4565793	Nucli Antic	SU (sòl urbà) 9. NUCLI ANTIC 9a. Nucli Antic regulat pel PE del Patrimoni Arq.	CA 18	NP4 Ambiental			
19	CA	Conjunt núm. 19	<p>Casa del carrer de Jesús, 58 - 60 (Fitxa 141-EA)</p> <p>Casa del carrer de Sant Sebastià, 6 (Fitxa 310-EA)</p> <p>Casa del carrer de Sant Sebastià, 8 (Fitxa 311-EA)</p> <p>Casa del carrer de Sant Sebastià, 10 (Fitxa 312-EA)</p> <p>Casa del carrer de Sant Sebastià, 22 - 30 (Fitxa 313-EA)</p> <p>Carrer de Jesús, 58 - 62</p> <p>Carrer de Sant Sebastià, 2 - 30</p>				400431, 4565794	Nucli Antic	SU (sòl urbà) 9. NUCLI ANTIC 9a. Nucli Antic regulat pel PE del Patrimoni Arq.	CA 19	NP4 Ambiental			
20	CA	Conjunt núm. 20	<p>Casa A. Panyella (Fitxa 305-EA)</p> <p>Casa del carrer de Sant Sebastià, 5 (Fitxa 306-EA)</p> <p>Casa del carrer de Sant Sebastià, 7 - 13 bis (Fitxa 307-EA)</p> <p>Casa del carrer de Sant Sebastià, 25 - 29 (Fitxa 308-EA)</p> <p>Casa del carrer de Sant Sebastià, 33 (Fitxa 309-EA)</p> <p>Carrer de Jesús, 64-66</p> <p>Carrer de Rafael Llopart, 22-54</p> <p>Carrer de Sant Sebastià, 1-33</p>				400454, 4565811	Nucli Antic	SU (sòl urbà) 9. NUCLI ANTIC 9a. Nucli Antic regulat pel PE del Patrimoni Arq.	CA 20	NP4 Ambiental			
21	CA	Conjunt núm. 21	<p>Casa del carrer de l'Illa de Cuba, 25 (Fitxa 122-EA)</p> <p>Casa Bonaventura Blay (Fitxa 123-EA)</p> <p>Casa Francesc Carreras Robert (Fitxa 124-EA)</p> <p>Casa del carrer de Sant Bartomeu, 30 (Fitxa 232-EA)</p> <p>Casa del carrer de Sant Bartomeu, 36 (Fitxa 233-EA)</p> <p>Casa del carrer de Sant Bartomeu, 38 (Fitxa 234-EA)</p> <p>Casa Arias (Fitxa 264-EA)</p> <p>Carrer de l'Illa de Cuba, 23-41</p> <p>Carrer de Sant Bartomeu, 30-38</p> <p>Carrer de Sant Gaudenci, 21-27</p>				400212, 4565862	Nucli Antic	SU (sòl urbà) 9. NUCLI ANTIC 9a. Nucli Antic regulat pel PE del Patrimoni Arq.	CA 21	NP4 Ambiental			

QUADRE RESUM DELS CONJUNTS ARQUITECTÒNICS





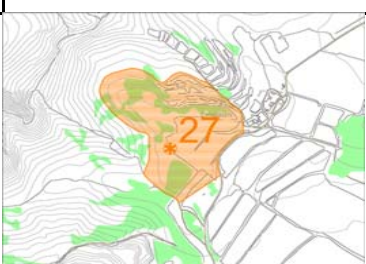



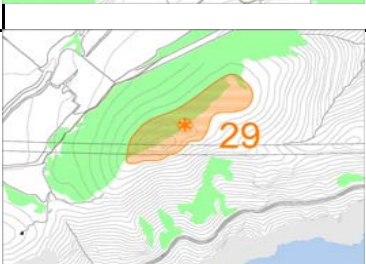

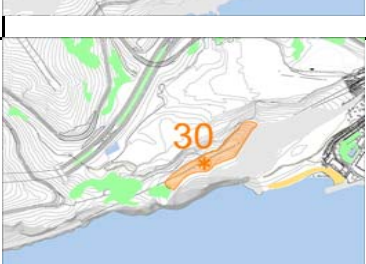

N.	CODI	DENOMINACIÓ	ELEMENTS QUE EL COMPONEN	UTM	IN-DRET	POUM SITGES 2006	PROT. PEPPAC 91	NÚM. PLÀNOL	PROT. MODIF. PEPPAC	PLÀNOL EMPLAÇAMENT	IMATGE 2014-2022				
22	CA	Conjunt núm. 22	Casa del carrer del Port de n'Alegre, 61 - 65 (Fitxa 212-EA) Villa M. Luisa Villa Cinta (Fitxa 213-EA) Casa del carrer del Port de n'Alegre, 71 (Fitxa 214-EA) Carrer de l'Onze de Setembre, 20 Carrer del Mestre Magí Casanovas, 27 Carrer del Port de n'Alegre, 53-71					400698, 4565693	Nucli Antic	SU (sòl urbà) 10. EDIFICACIÓ SEGONS ALINIACIÓ A VIAL 10b. Edificació alineada de PB+3PP (sense àtic)		CA 22	NP4 Ambiental		
23	CA	Conjunt del Carrer de Sant Muç	Los Negros (Fitxa 619-EA) Apartaments Barbacoa (Fitxa 619-EA) El Gorrión (Fitxa 619-EA) Villa saudade (Fitxa 619-EA) Casa Clarasó (Fitxa 619-EA) Casa Sant Muç (Fitxa 431-EA)					399820, 4565600	Barri de Sant Muç	SU (sòl urbà) 15. CIUTAT JARDÍ SEMINTENSIVA R6 Residencial, Cases aïllades		CA 23	NP3 Parcial i NP4 Ambiental		
24	CA	Conjunt del Poblat mariner d'Aiguadolç	Residències Plaça del Patró Llorenç Falç Residències Passeig Drassanes Residències Plaça d'En Bernardillo Residències Plaça dels Calafats Residències Carrer Patró Pere Anton Ferret Residències Plaça del Síndic Residències Plaça de la Brúixola Residències Carrer dels Bergantins Residències Carrer del Patró Josep Fabregas Residències Carrer de la Nansa	Residències Carrer del Llagut Vinyet Residències Plaça del Consell Residències Pont dels Jurats Residències Pont del Consell Residències Passatge Trinquet Residències Pont del Batlle Residències Pont de l'Almoiner Residències Plaça de Sant Elm Residències Plaça del Mestre d'Aixa Residències Carrer del Patró Antoni Aldibert	Residències Pont del Clavari Residències Passatge de la Messana Residències Carrer del Patró Pelegrí Bori			401529, 4565529	Aiguadolç	SU (sòl urbà) B5 PORTUARI P2. Ports esportius		CA 24	NP2 Conservació NP4 Ambiental		



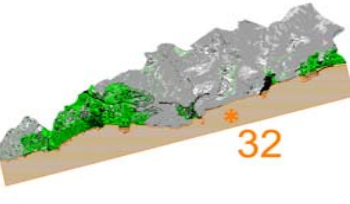



NÚM ELEM.	CODI	CLASSIFICACIÓ	DENOMINACIÓ	UTM	ÈPOCA	ADREÇA	INDRET	POUM SITGES 2006	ALTRES PROT.	PROTECCIÓ PEPPAC - 91	PROTECCIÓ MODIF. PEPPAC	NÚM. PLÀNOL	PLÀNOL EMPLAÇAMENT	IMATGE 2014-2022
01	BARP	Jaciments arqueològics	Puig de Sitges; El Baluard	400429, 4565533	Segles VII/VI aC – XXI		Nucli antic de Sitges	SU (sòl urbà) 9. NUCLI ANTIC	Carta Arqueològica de Sitges.2001. núm. 18, 29, 30, 31 i 32. Inventari del Patrimoni Cultural del municipi de Sitges. Fitxa núm. 519		BCIL NP1 i NP6 (AEA)	JA 2		
02	BARP	Jaciments arqueològics	Habitatge del carrer Mossèn Fèlix Clarà	400273, 4565600	Segles XVI – XIX dC	Passatge de Mossèn Clarà, 12-14		SU (sòl urbà) 9. NUCLI ANTIC 9b. Nucli Antic regulat pel PE del Patrimoni Arq.			BPU NP5 Documental	JA 2		
03	BARP	Jaciments arqueològics	Sitja de la plaça del Cap de la Vila	400232, 4565702	Indeterminada, probablement feta al segle XVIII. L'estrat d'amortització trobat data de l'any 1932.			SU (sòl urbà) B. SISTEMA DE COMUNICACIONS B.1. Xarxa viària territorial			BPU NP6 (AEA)	JA 2		
04	BARP	Jaciments arqueològics	El Vinyet	398732, 4565437	Darrer quart del segle I aC – V dC.			SUD (urbanitzable delimitat) URBANITZABLE DELIMITAT	Carta Arqueològica de Sitges.2001. núm. 27 Inventari del Patrimoni Cultural del municipi de Sitges. Fitxa núm. 528		BCIL NP1 i NP6 (AEA)	JA 1		
05	BARP	Jaciments arqueològics	Les Forques	401318, 4565840	Segles IV aC i I aC.– II dC.			SU (sòl urbà) 10. EDIFICACIÓ SEGONS ALINIACIÓ A VIAL 10a. Edificació alineada de PB+2PP (amb àtic)	Carta Arqueològica de Sitges.2001. núm. 1 Inventari del Patrimoni Cultural del municipi de Sitges. Fitxa núm. 502		BCIL NP1 i NP6 (AEA)	JA 2		
06	BARP	Jaciments arqueològics	Peu de Sant Isidre	401294, 4566193	Segles VII – I aC.			SUD (urbanitzable delimitat) 33. DESENVOLUPAMENT ACTIVITAT ECONÒMICA 33. Amb PPU aprovat	Carta Arqueològica de Sitges.2001. núm. 22 Inventari del Patrimoni Cultural del municipi de Sitges. Fitxa núm. 523		BCIL NP1 i NP6 (AEA)	JA 2		

NÚM ELEM.	CODI	CLASSIFICACIÓ	DENOMINACIÓ	UTM	ÈPOCA	ADREÇA	INDRET	POUM SITGES 2006	ALTRES PROT.	PROTECCIÓ PEPPAC - 91	PROTECCIÓ MODIF. PEPPAC	NÚM. PLÀNOL	PLÀNOL EMPLAÇAMENT	IMATGE 2014-2022
07	BARP	Jaciments arqueològics	Ca la Blanca; El Rocà, Sector PPU6 la Bòvila II	400184, 4566851	Segles I aC – III dC.			SUZ (sòl urbanitzable) URBANITZABLE DELIMITAT	Carta Arqueològica de Sitges.2001. núm. 19 Inventari del Patrimoni Cultural del municipi de Sitges. Fitxa núm. 520		BCIL NP1 i NP6 (AEA)	JA 2		
08	BARP	Jaciments arqueològics	Les Pruelles / Casa de les Pruelles; Les Prubelles / Casa de les Prubelles	400356, 4567126	segles IX aC – I aC.			SNU (sòl no urbanitzable) 25. ESPAIS NATURALS PROTEGITS SRP-C1 (Sòl No Urbanitzable Costaner C1)	Carta Arqueològica de Sitges.2001. núm. 15 i 20 Inventari del Patrimoni Cultural del municipi de Sitges. Fitxa núm. 516 i 521		BCIL NP1 i NP6 (AEA)	JA 2		
09	BARP	Jaciments arqueològics	Fondo de Sant Quintí	400640, 4566834	Segles III aC – II dC.			SNU (sòl no urbanitzable) 24. PAISATGÍSTIC I ECOLÒGIC DE VALOR SRP-C3 (Sòl No Urbanitzable Costaner C3)	Carta Arqueològica de Sitges.2001. núm. 11 Inventari del Patrimoni Cultural del municipi de Sitges. Fitxa núm. 512		BCIL NP1 i NP6 (AEA)	JA 2		
10	BARP	Jaciments arqueològics	Mas dels Pins	401081, 4566591	Segles VII/VI aC – darreries del I aC.			SNC (urbà no consolidat) A. SISTEMES ESPAIS LLIURES A.2 Parcs, jardins i places públiques	Carta Arqueològica de Sitges.2001. núm. 2 Inventari del Patrimoni Cultural del municipi de Sitges. Fitxa núm. 503		BCIL NP1 i NP6 (AEA)	JA 2		
11	BARP	Jaciments arqueològics	Jaciment de Santa Margarida	397783, 4564468	Segles I – II dC i XIV-XV.			SNU (sòl no urbanitzable) 24. PAISATGÍSTIC I ECOLÒGIC DE VALOR SRP-C1 (Sòl No Urbanitzable Costaner C1)	Carta Arqueològica de Sitges.2001. núm. 3 Inventari del Patrimoni Cultural del municipi de Sitges. Fitxa núm. 504		BCIL NP1 i NP6 (AEA)	JA 1		
12	BARP	Jaciments arqueològics	Can Girona	397208, 4565399	Segles V aC. – II dC.		Turó de Miralpeix	SNU (sòl no urbanitzable) 25. ESPAIS NATURALS PROTEGITS SRP-C1 (Sòl No Urbanitzable Costaner C1)	Carta Arqueològica de Sitges.2001. núm. 4 Inventari del Patrimoni Cultural del municipi de Sitges. Fitxa núm. 505		BCIL NP1 i NP6 (AEA)	JA 1		


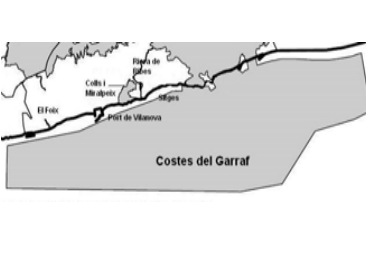


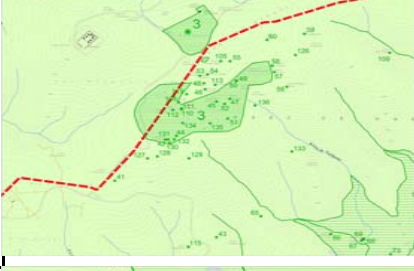



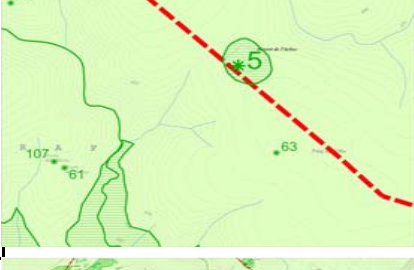

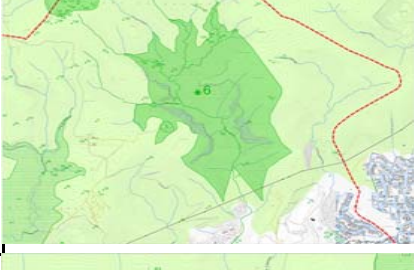

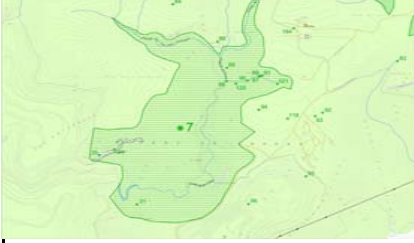

NÚM ELEM.	CODI	CLASSIFICACIÓ	DENOMINACIÓ	UTM	ÈPOCA	ADREÇA	INDRET	POUM SITGES 2006	ALTRES PROT.	PROTECCIÓ PEPPAC - 91	PROTECCIÓ MODIF. PEPPAC	NÚM. PLÀNOL	PLÀNOL EMPLAÇAMENT	IMATGE 2014-2022
13	BARP	Arquitectura militar i jaciment arqueològic	Castell de Miralpeix; Quadra de Miralpeix	397156, 4565287	Segles XI – XVII, amb vestigis d'una ocupació anterior d'època romana.			SNU (sòl no urbanitzable) 25. ESPAIS NATURALS PROTEGITS SRP-C1 (Sòl No Urbanitzable Costaner C1)	Carta Arqueològica de Sitges.2001. núm. 28 Inventari del Patrimoni Cultural del municipi de Sitges. Fitxa núm. 530		BCIN NP1 Integral i NP1 i NP6 (AEA)	JA 1		
14	BARP	Jaciments arqueològics	El Codolet	396956, 4564373	Segles V – I aC.			SNU (sòl no urbanitzable) 25. ESPAIS NATURALS PROTEGITS SRP-C1 (Sòl No Urbanitzable Costaner C1)	Carta Arqueològica de Sitges.2001. núm. 5 Inventari del Patrimoni Cultural del municipi de Sitges. Fitxa núm. 506		BCIL NP1 i NP6 (AEA)	JA 1		
15	BARP	Jaciments arqueològics	Cova de la Masia de les Coves	397245, 4564216	Paleolític: 100000 – 9000 aC.			SNU (sòl no urbanitzable) A. SISTEMES ESPAIS LLIURES A.4 Litoral	Carta Arqueològica de Sitges.2001. núm. 8 Inventari del Patrimoni Cultural del municipi de Sitges. Fitxa núm. 509		BCIL NP1 i NP6 (AEA)	JA 1		
16	BARP	Jaciments arqueològics	Coveta dels Còdols	397177, 4564170	Indeterminada			SNU (sòl no urbanitzable) A. SISTEMES ESPAIS LLIURES A.4 Litoral	Carta Arqueològica de Sitges.2001. núm. 17 Inventari del Patrimoni Cultural del municipi de Sitges. Fitxa núm. 518		BCIL NP1 i NP6 (AEA)	JA 1		
17	BARP	Jaciments arqueològics	Cova Verda	397223, 4564207	2500 aC – 1300 aC.			SNU (sòl no urbanitzable) A. SISTEMES ESPAIS LLIURES A.4 Litoral	Carta Arqueològica de Sitges.2001. núm. 7 Inventari del Patrimoni Cultural del municipi de Sitges. Fitxa núm. 508		BCIL NP1 i NP6 (AEA)	JA 1		
18	BARP	Jaciments arqueològics	Cova dels Musclos	397165, 4564171	2500 aC – 1300 aC			SNU (sòl no urbanitzable) A. SISTEMES ESPAIS LLIURES A.4 Litoral	Carta Arqueològica de Sitges.2001. núm. 24 Inventari del Patrimoni Cultural del municipi de Sitges. Fitxa núm. 525		BCIL NP1 i NP6 (AEA)	JA 1		

NÚM ELEM.	CODI	CLASSIFICACIÓ	DENOMINACIÓ	UTM	ÈPOCA	ADREÇA	INDRET	POUM SITGES 2006	ALTRES PROT.	PROTECCIÓ PEPPAC - 91	PROTECCIÓ MODIF. PEPPAC	NÚM. PLÀNOL	PLÀNOL EMPLAÇAMENT	IMATGE 2014-2022
19	BARP	Jaciments arqueològics	Cova del Gegant	397162, 4564172	Home Neandertal: 100000 – 40000 aC. Paleolític mitjà: 40000- 33000 aC. Bronze antic: 1800-1500 aC. Ibèric: 450-200 aC. Romà.			SNU (sòl no urbanitzable) A. SISTEMES ESPAIS LLIURES A.4 Litoral	Carta Arqueològica de Sitges.2001. núm. 6 Inventari del Patrimoni Cultural del municipi de Sitges. Fitxa núm. 507		BCIL NP1 i NP6 (AEA)	JA 1		
20	BARP	Jaciments arqueològics	Serra dels Parany	395775, 4564444	Segles II aC – II dC		Serra de les Mesquites	SNU (sòl no urbanitzable) 25. ESPAIS NATURALS PROTEGITS SRP-C1 (Sòl No Urbanitzable Costaner C1)	Carta Arqueològica de Sitges.2001. núm. 9 Inventari del Patrimoni Cultural del municipi de Sitges. Fitxa núm. 510		BCIL NP1 i NP6 (AEA)	JA 1		
21	BARP	Jaciments arqueològics	Mas Pasqualí	396726, 4565622	segles III aC – I aC.			SNU (sòl no urbanitzable) 25. ESPAIS NATURALS PROTEGITS SRP-C1 (Sòl No Urbanitzable Costaner C1)	Carta Arqueològica de Sitges.2001. núm. 21 Inventari del Patrimoni Cultural del municipi de Sitges. Fitxa núm. 522		BCIL NP1 i NP6 (AEA)	JA 1		
22	BARP	Jaciments arqueològics	Cova de Sant Llorenç	402146, 4567442	Mesolític-Neolític-Calcolític: 7800 -2500 aC. Bronze Final: 1200 – 700 aC. Ibèric: segles V-I aC. Romà: I aC – V dC.			SNU (sòl no urbanitzable) 25. ESPAIS NATURALS PROTEGITS SRP-C1 (Sòl No Urbanitzable Costaner C1)	Carta Arqueològica de Sitges.2001. núm. 23 Inventari del Patrimoni Cultural del municipi de Sitges. Fitxa núm. 524		BCIL NP1 i NP6 (AEA)	JA 2		
23	BARP	Jaciments arqueològics	Puig d'en Boronet	402602, 4567120	Segles IV-I aC		Creu de Sant Isidre	SNU (sòl no urbanitzable) 25. ESPAIS NATURALS PROTEGITS SRP1 (Parc de Garraf)	Carta Arqueològica de Sitges.2001. núm. 10 Inventari del Patrimoni Cultural del municipi de Sitges. Fitxa núm. 511		BCIL NP1 i NP6 (AEA)	JA 2		
24	BARP	Jaciments arqueològics	Pujol d'en Pei; Coll Blanc; Montseva	404876, 4569218	Segles III - I aC.			SNU (sòl no urbanitzable) 25. ESPAIS NATURALS PROTEGITS SRP1 (Parc de Garraf)	Carta Arqueològica de Sitges.2001. núm. 12 Inventari del Patrimoni Cultural del municipi de Sitges. Fitxa núm. 513		BCIL NP1 i NP6 (AEA)	JA 3		

NÚM ELEM.	CODI	CLASSIFICACIÓ	DENOMINACIÓ	UTM	ÈPOCA	ADREÇA	INDRET	POUM SITGES 2006	ALTRES PROT.	PROTECCIÓ PEPPAC - 91	PROTECCIÓ MODIF. PEPPAC	NÚM. PLÀNOL	PLÀNOL EMPLAÇAMENT	IMATGE 2014-2022
25	BARP	Jaciments arqueològics	Cofurna i aljub de Can Planes	405257, 4568987	segles XIII-XIV			SNU (sòl no urbanitzable) 25. ESPAIS NATURALS PROTEGITS SRP1 (Parc de Garraf)	Inventari del Patrimoni Cultural del municipi de Sitges. Fitxa núm. 538		BCIL NP1 i NP6 (AEA)	JA 3		
26	BARP	Jaciments arqueològics	Cova del Duc; Cova del Tro	405413, 4568231	Calcolític – Edat del Bronze (2200 – 700 aC).			SNU (sòl no urbanitzable) 25. ESPAIS NATURALS PROTEGITS SRP1 (Parc de Garraf)	Carta Arqueològica de Sitges.2001. núm. 26 Inventari del Patrimoni Cultural del municipi de Sitges. Fitxa núm. 527		BCIL NP1 i NP6 (AEA)	JA 3		
27	BARP	Jaciments arqueològics	Campdàsens	405900, 4568350	Segles VII aC – II dC.			SNU (sòl no urbanitzable) 25. ESPAIS NATURALS PROTEGITS SRP1 (Parc de Garraf)	Carta Arqueològica de Sitges.2001. núm. 14 Inventari del Patrimoni Cultural del municipi de Sitges. Fitxa núm. 515		BCIL NP1 i NP6 (AEA)	JA 3		
28	BARP	Jaciments arqueològics	Ca l'Amell de la Muntanya	405850, 4567600	Segles II aC – XIII			SNU (sòl no urbanitzable) 25. ESPAIS NATURALS PROTEGITS SRP1 (Parc de Garraf)	Carta Arqueològica de Sitges.2001. núm. 13 Inventari del Patrimoni Cultural del municipi de Sitges. Fitxa núm. 514		BCIL NP1 i NP6 (AEA)	JA 3		
29	BARP	Arquitectura militar i jaciment arqueològic	Castellot de Campdàsens	406467, 4567211	Indeterminada probablement entre els segles XII i XVI.			SNU (sòl no urbanitzable) 25. ESPAIS NATURALS PROTEGITS SRP1-CPEIN (SNU Costaner al Parc de Garraf)	Inventari del Patrimoni Cultural del municipi de Sitges. Fitxa núm. 537		BCIN NP1 i NP6 (AEA)	JA 3		
30	BARP	Jaciments arqueològics	La Falconera	407395, 4567162	1800 - 650 aC			SNU (sòl no urbanitzable) 25. ESPAIS NATURALS PROTEGITS SRP1-CPEIN (SNU Costaner al Parc de Garraf)	Carta Arqueològica de Sitges.2001. núm. 16 Inventari del Patrimoni Cultural del municipi de Sitges. Fitxa núm. 517		BCIL NP1 i NP6 (AEA)	JA 4		

NÚM ELEM.	CODI	CLASSIFICACIÓ	DENOMINACIÓ	UTM	ÈPOCA	ADREÇA	INDRET	POUM SITGES 2006	ALTRES PROT.	PROTECCIÓ PEPPAC - 91	PROTECCIÓ MODIF. PEPPAC	NÚM. PLÀNOL	PLÀNOL EMPLAÇAMENT	IMATGE 2014-2022
31	BARP	Jaciments arqueològics	Els Covarrons	408283, 4569172	1800-650 aC.			SNU (sòl no urbanitzable) 25. ESPAIS NATURALS PROTEGITS SRP1 (Parc de Garraf)	Carta Arqueològica de Sitges.2001. núm. 25 Inventari del Patrimoni Cultural del municipi de Sitges. Fitxa núm. 526		BCIL NP1 i NP6 (AEA)	JA 4		
32	BARP	Jaciments arqueològics	Jaciments subaquàtics de Sitges		IV aC – XX dC.			SNU (sòl no urbanitzable) 25. ESPAIS NATURALS PROTEGITS 25c. Costaner			BCIL NP1 i NP6 (AEA)	JA 2		
33	BARP	Jaciments arqueològics	Platja de les Coves		Segles I – II dC.			SNU (sòl no urbanitzable) A. SISTEMES ESPAIS LLIURES A.4 Litoral			BPU NP1 i NP6 (AEA)	JA 1		

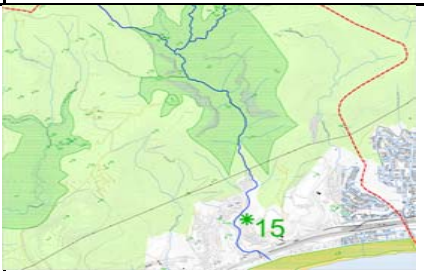

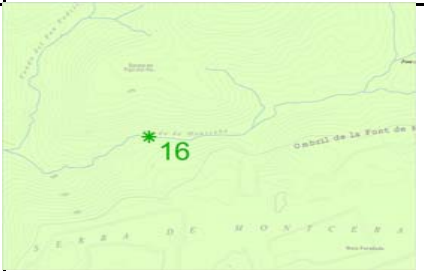

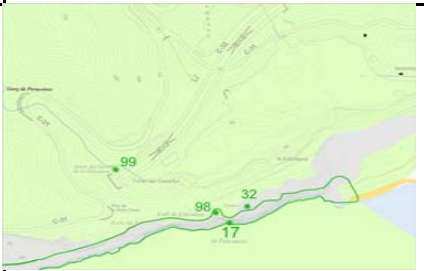









QUADRE RESUM DELS BÉNS NATURALS

NÚM. ELEM.	CODI	CLASSIFICACIÓ	DENOMINACIÓ	DENOMINACIÓ 2	UTM	INDRET	POUM SITGES 2006	ALTRES PROT.	PROTECCIÓ PEPPAC - 91	PROTECCIÓ MODIF. PEPPAC	NÚM. PLÀNOL	LOCALITZACIÓ	IMATGE 2014-2022
1	BN	Espais protegits	Costes del Garraf	Nom i Codi de l'espai: ES5110020	393600, 4560100	Davant la Costa de la comarca del Garraf	SNU (no urbanitzable) 25. ESPAIS NATURALS PROTEGITS	Lloc d'Importància Comunitària (LIC) i Zona d'Especial Protecció per a les Aus (ZEPA). Codi del LIC: ES5110020.		BPU NP2 Conservació NP4 Ambiental	BN 3		
2	BN	Espais protegits	Serrres del litoral central	Nom i Codi de l'espai: ES5110013	390500, 4569133		SNU (no urbanitzable) 25. ESPAIS NATURALS PROTEGITS	Lloc d'Importància Comunitària (LIC) i Zona d'Especial Protecció per a les Aus (ZEPA). Codi del LIC: ES5110013.		BPU NP2 Conservació NP4 Ambiental	BN 6		
3	BN	Espais d'Interès Ecològic i Paisatgístic	Dolines de Campgràs		409002, 4571327	Campgràs	SNU (no urbanitzable) SRP1 (Parc de Garraf) 25. ESPAIS NATURALS PROTEGITS	Zona d'Alt Interès Ecològic i Paisatgístic del Pla Especial de Protecció del Medi Físic i del Paisatge de l'Espai Natural del Garraf.		BPU NP1 Integral i NP4 Ambiental	BN 8		
4	BN	Espais d'Interès Ecològic i Paisatgístic	Dolina del Puig del Martell		409694, 4569911	Pla de les Basses Roges	SNU (no urbanitzable) SRP1 (Parc de Garraf) 25. ESPAIS NATURALS PROTEGITS	Zona d'Alt Interès Ecològic i Paisatgístic del Pla Especial de Protecció del Medi Físic i del Paisatge de l'Espai Natural del Garraf.		BPU NP1 Integral i NP4 Ambiental	BN 8		
5	BN	Espais d'Interès Ecològic i Paisatgístic	Dolina del Basset de l'Arbre I	Bassot de l'Arbre	410306, 4571198	Puig de l'Olla	SNU (no urbanitzable) SRP1 (Parc de Garraf) 25. ESPAIS NATURALS PROTEGITS	Zona d'Alt Interès Ecològic i Paisatgístic del Pla Especial de Protecció del Medi Físic i del Paisatge de l'Espai Natural del Garraf.		BPU NP1 Integral i NP4 Ambiental	BN 8		
6	BN	Espais d'Interès Ecològic i Paisatgístic	Fondo de Vallbona		410177, 4570185	Riera de Vallbona	SNU (no urbanitzable) SRP1 (Parc de Garraf) 25. ESPAIS NATURALS PROTEGITS	Zona d'Alt Interès Ecològic i Paisatgístic del Pla Especial de Protecció del Medi Físic i del Paisatge de l'Espai Natural del Garraf.		BPU NP1 Integral i NP4 Ambiental	BN 8		
7	BN	Espais d'Interès Ecològic i Paisatgístic	Fondo de les Coves		408776, 4569549	Pla dels Senyals - Pla de les Basses	SNU (no urbanitzable) SRP1 (Parc de Garraf) 25. ESPAIS NATURALS PROTEGITS	Zona d'Alt Interès Ecològic i Paisatgístic del Pla Especial de Protecció del Medi Físic i del Paisatge de l'Espai Natural del Garraf. Àrea d'expectativa arqueològica (AEA)		BPU NP1 Integral NP4 Ambiental NP6 (AEA)	BN 6		


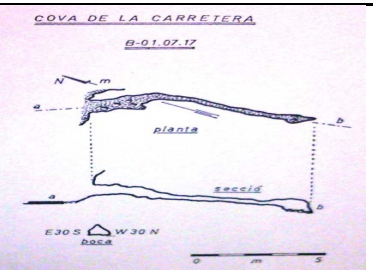








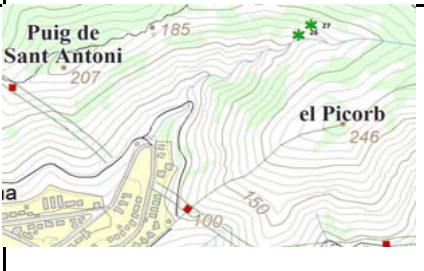



QUADRE RESUM DELS BÉNS NATURALS

NÚM. ELEM.	CODI	CLASSIFICACIÓ	DENOMINACIÓ	DENOMINACIÓ 2	UTM	INDRET	POUM SITGES 2006	ALTRES PROT.	PROTECCIÓ PEPPAC - 91	PROTECCIÓ MODIF. PEPPAC	NÚM. PLÀNOL	LOCALITZACIÓ	IMATGE 2014-2022
8	BN	Espais d'Interès Ecològic i Paisatgístic	Fondo del Tro		405197, 4568215	Camdàsens - Les Àligues	SNU (no urbanitzable) SRP1 (Parc de Garraf) 25. ESPAIS NATURALS PROTEGITS	Zona d'Alt Interès Ecològic i Paisatgístic del Pla Especial de Protecció del Medi Físic i del Paisatge de l'Espai Natural del Garraf. Àrea d'expectativa arqueològica (AEA).		BPU NP1 Integral NP4 Ambiental NP6 (AEA)	BN 6		
9	BN	Biòtops	Les dunes de la platja de les Botigues		410956, 4568507	Les Botigues de Sitges	SNU (no urbanitzable) C. Costaner C. COSTANER	Estudi d'Avaluació Ambiental del POUM de Sitges. Ap. 3.1.1. Inventari del Patrimoni Cultural del municipi de Sitges. Fitxa núm. 690.		BPU NP1 Integral i NP4 Ambiental	BN 9		
10	BN	Biòtops	Penya-segats de les Costes del Garraf		401043, 4565640	Costes de Sitges	SNU (no urbanitzable) C. Costaner C. COSTANER	Estudi d'Avaluació Ambiental del POUM de Sitges. Ap. 7.3 Àrea d'expectativa arqueològica (AEA). Inventari del Patrimoni Cultural del municipi de Sitges. Fitxa núm. 689.		BPU NP2 Conservació NP4 Ambiental NP6 (AEA)	BN 1		
11	BN	Biòtops	Gorgònies de la zona de Vallcarca		406657, 4563765	Fons marí	SNU (no urbanitzable) 25a. PEIN 25. ESPAIS NATURALS PROTEGITS	Inventari del Patrimoni Cultural del municipi de Sitges. Fitxa núm. 62.		BPU NP2 Conservació NP4 Ambiental	BN 7		
12	BN	Biòtops	Biòtop dels Colls i Miralpeix		396690, 4564642	Els Colls i Miralpeix	SNU (no urbanitzable) 25a. PEIN 25. ESPAIS NATURALS PROTEGITS	Estudi d'Avaluació Ambiental del POUM de Sitges. Ap. 3.1.1 i 5.1.8. Forma part del Lloc d'Importància Comunitària (LIC ES5110013) i de la Zona d'Espècial Protecció per a les Aus (ZEPA).		BPU NP2 Conservació NP4 Ambiental	BN 1		
13	BN	Biòtops	Posidònies de les costes de Sitges	Brut gran	401487, 4563491	Costes de Sitges submarines	SNU (no urbanitzable) 25a. PEIN 25. ESPAIS NATURALS PROTEGITS	Estudi d'Avaluació Ambiental del Pla d'Ordenació Urbanística Municipal de Sitges.		BPU NP2 Conservació NP4 Ambiental	BN 3		
14	BN	Entorns fluvials	Riera de Ribes		398003, 4564674	Est dels Colls i Miralpeix	SNU (no urbanitzable) 25a. PEIN 25. ESPAIS NATURALS PROTEGITS	Estudi d'Avaluació Ambiental del POUM de Sitges. Ap. 3.1.1 (Fluvial)		BPU NP2 Conservació NP4 Ambiental	BN 3		

QUADRE RESUM DELS BÉNS NATURALS

NÚM. ELEM.	CODI	CLASSIFICACIÓ	DENOMINACIÓ	DENOMINACIÓ 2	UTM	INDRET	POUM SITGES 2006	ALTRES PROT.	PROTECCIÓ PEPPAC - 91	PROTECCIÓ MODIF. PEPPAC	NÚM. PLÀNOL	LOCALITZACIÓ	IMATGE 2014-2022
15	BN	Entorns fluvials	Riera de Vallbona		410194, 4568830	Fondo de Vallbona	SNU (no urbanitzable) SRP1 (Parc de Garraf) 25. ESPAIS NATURALS PROTEGITS	Forma part d'un dels elements integrants de la Zona d'Alt Interès Ecològic i Paisatgístic del Pla Especial de Protecció del Medi Físic i del Paisatge de l'Espai Natural del Garraf.		BPU NP2 Conservació NP4 Ambiental	BN 8		
16	BN	Entorns fluvials	Font de Montseva	Font de Montceba	404438, 4568581	Riera de Vallcarca	SNU (no urbanitzable) SRP1 (Parc de Garraf) 25. ESPAIS NATURALS PROTEGITS	Cap.		BPU NP2 Conservació NP4 Ambiental	BN 4		
17	BN	Entorns fluvials	El riuet i cova de la Falconera		407270, 4567022	Sector del pas de la Mala Dona	SNU (no urbanitzable) SRP1 (Parc de Garraf) 25. ESPAIS NATURALS PROTEGITS	Estudi d'Avaluació Ambiental del POUM de Sitges. Ap. 3.1.1 (Litoral) Zona d'Alt Interès Ecològic i Paisatgístic del Pla Especial de Protecció del Medi Físic i del Paisatge de l'Espai Natural del Garraf.		BPU NP2 Conservació NP4 Ambiental	BN 7		
18	BN	Entorns fluvials	Riera d'Aiguadolç	Torrent d'Aiguadolç. Torrent de la Pastera. Torrent de Sta. Tecla.	401598, 4565885	Aiguadolç	SNU (no urbanitzable) H. Hidrogràfic H. HIDROGRÀFIC	Estudi d'Avaluació Ambiental del POUM de Sitges. Ap. 3.1.1 (Fluvial) Estudi d'Avaluació Ambiental del Pla d'Ordenació Urbanística Municipal de Sitges.		BPU NP2 Conservació NP4 Ambiental	BN 2		
19	BN	Espais d'interès geològic	Coves de Sitges		397014, 4564063	Punta de les Coves	SNU (no urbanitzable) C. Costaner C. COSTANER	Carta Arqueològica de Sitges de l'Inventari del Patrimoni Arqueològic de Catalunya. Àrea d'expectativa arqueològica (AEA). Inventari del Patrimoni Cultural del municipi de Sitges. Fitxa núm. 509, 518, 525.		BCIL NP1 Integral NP4 Ambiental NP6 (AEA)	BN 1		
20	BN	Espais d'interès geològic	Cova del Gegant i cova Llarga		397162, 4564182	Punta de les Coves	SNU (no urbanitzable) C. Costaner C. COSTANER	Carta Arqueològica de Sitges de l'Inventari del Patrimoni Arqueològic de Catalunya. Àrea d'expectativa arqueològica (AEA). Inventari del Patrimoni Cultural del municipi de Sitges. Fitxa núm. 507.		BCIL NP1 Integral NP4 Ambiental NP6 (AEA)	BN 1		
21	BN	Espais d'interès geològic	Cova Verda		397223, 4564210	Punta de les Coves	SNU (no urbanitzable) C. Costaner C. COSTANER	Carta Arqueològica de Sitges de l'Inventari del Patrimoni Arqueològic de Catalunya. Àrea d'expectativa arqueològica (AEA). Inventari del Patrimoni Cultural del municipi de Sitges. Fitxa núm. 508.		BCIL NP1 Integral NP4 Ambiental NP6 (AEA)	BN 1		









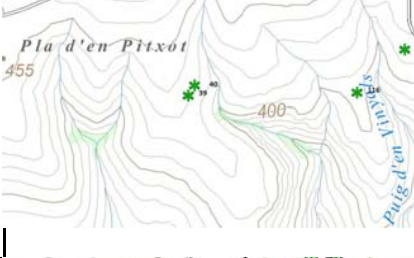
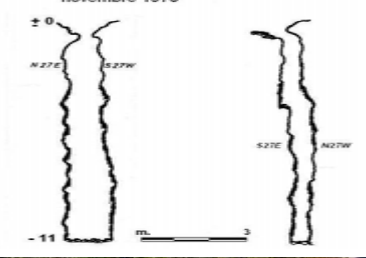


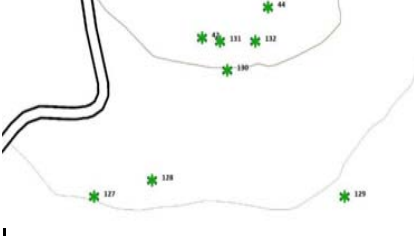
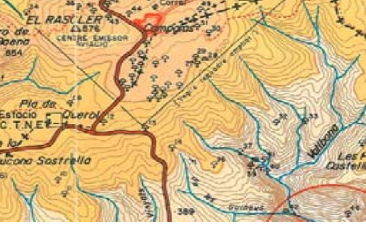
QUADRE RESUM DELS BÉNS NATURALS

NÚM. ELEM.	CODI	CLASSIFICACIÓ	DENOMINACIÓ	DENOMINACIÓ 2	UTM	INDRET	POUM SITGES 2006	ALTRES PROT.	PROTECCIÓ PEPPAC - 91	PROTECCIÓ MODIF. PEPPAC	NÚM. PLÀNOL	LOCALITZACIÓ	IMATGE 2014-2022
22	BN	Espais d'interès geològic	Cova de la Carretera		404472, 4565792	Turó de la Trinitat	SNU (no urbanitzable) SRP1-CPEIN (SNU Costaner al Parc de Garraf) 25. ESPAIS NATURALS PROTEGITS	Pla Especial de Protecció del Medi Físic i del Paisatge de l'Espai Natural del Garraf. Inventari del Patrimoni Cultural del municipi de Sitges. Fitxa núm. 742		BPU NP1 Integral i NP4 Ambiental	BN 5		
23	BN	Espais d'interès geològic	Cova de la Llastra		404242, 4565641	Turó de la Trinitat	SNU (no urbanitzable) SRP1-CPEIN (SNU Costaner al Parc de Garraf) 25. ESPAIS NATURALS PROTEGITS	Pla Especial de Protecció del Medi Físic i del Paisatge de l'Espai Natural del Garraf. Inventari del Patrimoni Cultural del municipi de Sitges. Fitxa núm. 743		BPU NP1 Integral i NP4 Ambiental	BN 5		
24	BN	Espais d'interès geològic	Cova de Congre		403997, 4565484	Punta Ferrosa	SNU (no urbanitzable) C. Costaner C. COSTANER	Pla Especial de Protecció del Medi Físic i del Paisatge de l'Espai Natural del Garraf. Inventari del Patrimoni Cultural del municipi de Sitges. Fitxa núm. 744		BPU NP1 Integral i NP4 Ambiental	BN 5		
25	BN	Espais d'interès geològic	Cova del Pebre		403182, 4565479	Entre Cala Forn i la Ferrosa	SNU (no urbanitzable) SRP1-CPEIN (SNU Costaner al Parc de Garraf) 25. ESPAIS NATURALS PROTEGITS	Pla Especial de Protecció del Medi Físic i del Paisatge de l'Espai Natural del Garraf. Inventari del Patrimoni Cultural del municipi de Sitges. Fitxa núm. 745		BPU NP1 Integral i NP4 Ambiental	BN 5		
26	BN	Espais d'interès geològic	Cova dels Hula-Hula		402808, 4566371	Fondo de Pou Robert	SUC (urbà consolidat) V1. Parcs V. ESPAIS LLIURES - ZONES VERDES	Cap.		BPU NP1 Integral i NP4 Ambiental	BN 5		
27	BN	Espais d'interès geològic	Cova Seca de Pou Robert	Cova Seca de Po Robert	402837, 4566387	Fondo de Pou Robert	SUC (urbà consolidat) V1. Parcs V. ESPAIS LLIURES - ZONES VERDES	Cap.		BPU NP1 Integral i NP4 Ambiental	BN 5		
28	BN	Espais d'interès geològic	Cova de Sant Llorenç		402134, 4567720	Fondo de la cova de Sant Llorenç	SNU (no urbanitzable) SRP-C1 (Sòl No Urbanitzable Costaner C1) 25. ESPAIS NATURALS PROTEGITS	Carta Arqueològica de Sitges de l'Inventari del Patrimoni Arqueològic de Catalunya. Àrea d'expectativa arqueològica (AEA). Inventari del Patrimoni Cultural del municipi de Sitges. Fitxa núm. 524.		BCIL NP1 Integral NP4 Ambiental NP6 (AEA)	BN 4		

QUADRE RESUM DELS BÉNS NATURALS

NÚM. ELEM.	CODI	CLASSIFICACIÓ	DENOMINACIÓ	DENOMINACIÓ 2	UTM	INDRET	POUM SITGES 2006	ALTRES PROT.	PROTECCIÓ PEPPAC - 91	PROTECCIÓ MODIF. PEPPAC	NÚM. PLÀNOL	LOCALITZACIÓ	IMATGE 2014-2022
29	BN	Espais d'interès geològic	Cova del Caus		410116, 4569850	Fondo de Vallbona	SNU (no urbanitzable) SRP1 (Parc de Garraf) 25. ESPAIS NATURALS PROTEGITS	Pla Especial de Protecció del Medi Físic i del Paisatge de l'Espai Natural del Garraf. Inventari del Patrimoni Cultural del municipi de Sitges. Fitxa núm. 786		BPU NP1 Integral i NP4 Ambiental	BN 8		
30	BN	Espais d'interès geològic	Cova del Fondo		410297, 4569551	Fondo de Vallbona	SNU (no urbanitzable) SRP1 (Parc de Garraf) 25. ESPAIS NATURALS PROTEGITS	Pla Especial de Protecció del Medi Físic i del Paisatge de l'Espai Natural del Garraf. Inventari del Patrimoni Cultural del municipi de Sitges. Fitxa núm. 787		BPU NP1 Integral i NP4 Ambiental	BN 8		
31	BN	Espais d'interès geològic	Cova dels Bous		408342, 4568830	Fondo de les Coves	SNU (no urbanitzable) SRP1 (Parc de Garraf) 25. ESPAIS NATURALS PROTEGITS	Pla Especial de Protecció del Medi Físic i del Paisatge de l'Espai Natural del Garraf. Inventari del Patrimoni Cultural del municipi de Sitges. Fitxa núm. 807		BPU NP1 Integral i NP4 Ambiental	BN 6		
32	BN	Espais d'interès geològic	Cova de la Falconera		407304, 4567059	Pas de la Mala Dona	SNU (no urbanitzable) SRP1-CPEIN (SNU Costaner al Parc de Garraf) 25. ESPAIS NATURALS PROTEGITS	Pla Especial de Protecció del Medi Físic i del Paisatge de l'Espai Natural del Garraf. Inventari del Patrimoni Cultural del municipi de Sitges. Fitxa núm. 810		BPU NP1 Integral i NP4 Ambiental	BN 7		
33	BN	Espais d'interès geològic	Coves de l'Escorpi		409758, 4570137	Fondo de Guineus	SNU (no urbanitzable) SRP1 (Parc de Garraf) 25. ESPAIS NATURALS PROTEGITS	Pla Especial de Protecció del Medi Físic i del Paisatge de l'Espai Natural del Garraf. Inventari del Patrimoni Cultural del municipi de Sitges. Fitxa núm. 780		BPU NP1 Integral i NP4 Ambiental	BN 8		
34	BN	Espais d'interès geològic	Covarrons I		408236, 4569129	Fondo de les Coves	SNU (no urbanitzable) SRP1 (Parc de Garraf) 25. ESPAIS NATURALS PROTEGITS	Carta Arqueològica de Sitges de l'Inventari del Patrimoni Arqueològic de Catalunya. Àrea d'expectativa arqueològica (AEA). Inventari del Patrimoni Cultural del municipi de Sitges. Fitxa núm. 805 i 526		BCIL NP1 Integral NP4 Ambiental NP6 (AEA)	BN 6		
35	BN	Espais d'interès geològic	Covarrons II		408166, 4569098	Fondo de les Coves	SNU (no urbanitzable) SRP1 (Parc de Garraf) 25. ESPAIS NATURALS PROTEGITS	Carta Arqueològica de Sitges de l'Inventari del Patrimoni Arqueològic de Catalunya. Àrea d'expectativa arqueològica (AEA). Inventari del Patrimoni Cultural del municipi de Sitges. Fitxa núm. 806 i 526		BCIL NP1 Integral NP4 Ambiental NP6 (AEA)	BN 6		

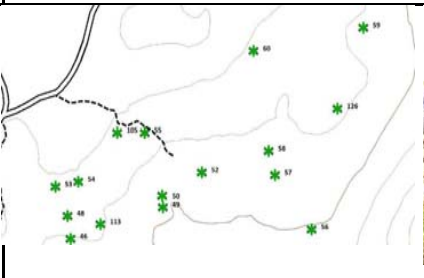



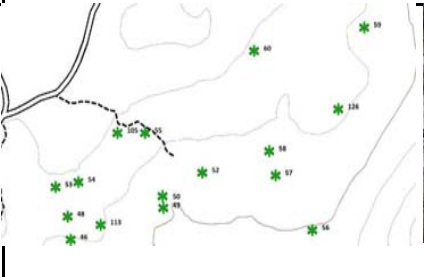

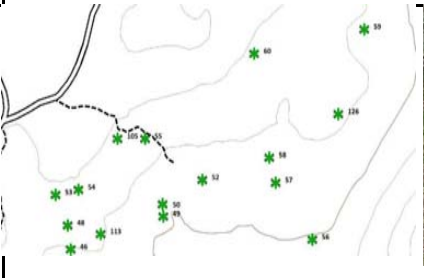

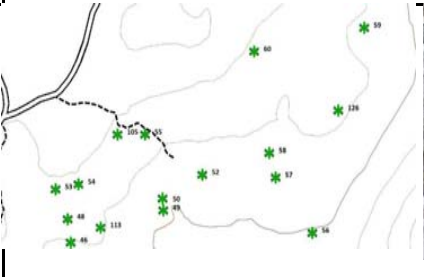

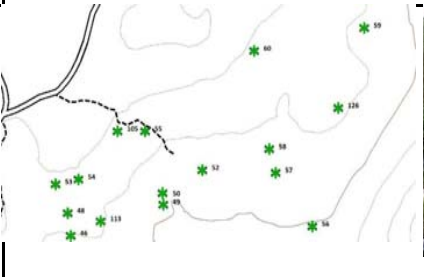

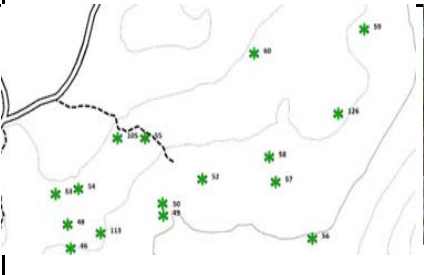

QUADRE RESUM DELS BÉNS NATURALS

NÚM. ELEM.	CODI	CLASSIFICACIÓ	DENOMINACIÓ	DENOMINACIÓ 2	UTM	INDRET	POUM SITGES 2006	ALTRES PROT.	PROTECCIÓ PEPPAC - 91	PROTECCIÓ MODIF. PEPPAC	NÚM. PLÀNOL	LOCALITZACIÓ	IMATGE 2014-2022
36	BN	Espais d'interès geològic	Coves del Duc	Coves del Tro	405478, 4568255	Fondo del Tro	SNU (no urbanitzable) SRP1 (Parc de Garraf) 25. ESPAIS NATURALS PROTEGITS	Carta Arqueològica de Sitges de l'Inventari del Patrimoni Arqueològic de Catalunya. Àrea d'expectativa arqueològica (AEA). Inventari del Patrimoni Cultural del municipi de Sitges.		BCIL NP1 Integral NP4 Ambiental NP6 (AEA)	BN 6		
37	BN	Espais d'interès geològic	Avenc del Vallaric	Avenc de les Basses	402829, 4568169	Fondo Vallaric	SNU (no urbanitzable) SRP1 (Parc de Garraf) 25. ESPAIS NATURALS PROTEGITS	Pla Especial de Protecció del Medi Físic i del Paisatge de l'Espai Natural del Garraf. Inventari del Patrimoni Cultural del municipi de Sitges. Fitxa núm. 746		BPU NP1 Integral i NP4 Ambiental	BN 4		
38	BN	Espais d'interès geològic	Avenc del Puig Sabataire		407336, 4570220	Puig Sabataire	SNU (no urbanitzable) SRP1 (Parc de Garraf) 25. ESPAIS NATURALS PROTEGITS	Pla Especial de Protecció del Medi Físic i del Paisatge de l'Espai Natural del Garraf. Inventari del Patrimoni Cultural del municipi de Sitges. Fitxa núm. 747		BPU NP1 Integral i NP4 Ambiental	BN 6		
39	BN	Espais d'interès geològic	Avenc de l'Estrena		408446, 4570327	Fondo de les Coves	SNU (no urbanitzable) SRP1 (Parc de Garraf) 25. ESPAIS NATURALS PROTEGITS	Pla Especial de Protecció del Medi Físic i del Paisatge de l'Espai Natural del Garraf. Inventari del Patrimoni Cultural del municipi de Sitges. Fitxa núm. 748		BPU NP1 Integral i NP4 Ambiental	BN 6		
40	BN	Espais d'interès geològic	Avenc de l'Esbit		408461, 4570335	Fondo de les Coves	SNU (no urbanitzable) SRP1 (Parc de Garraf) 25. ESPAIS NATURALS PROTEGITS	Pla Especial de Protecció del Medi Físic i del Paisatge de l'Espai Natural del Garraf. Inventari del Patrimoni Cultural del municipi de Sitges. Fitxa núm. 749		BPU NP1 Integral i NP4 Ambiental	BN 6	 	
41	BN	Espais d'interès geològic	Avenc del Llamp		408673, 4570732	Pla de Querol	SNU (no urbanitzable) SRP1 (Parc de Garraf) 25. ESPAIS NATURALS PROTEGITS	Pla Especial de Protecció del Medi Físic i del Paisatge de l'Espai Natural del Garraf. Inventari del Patrimoni Cultural del municipi de Sitges. Fitxa núm. 750		BPU NP1 Integral i NP4 Ambiental	BN 6		
42	BN	Espais d'interès geològic	Avenc de les Branques		408869, 4570918	Pla de Querol	SNU (no urbanitzable) SRP1 (Parc de Garraf) 25. ESPAIS NATURALS PROTEGITS	Pla Especial de Protecció del Medi Físic i del Paisatge de l'Espai Natural del Garraf. Inventari del Patrimoni Cultural del municipi de Sitges. Fitxa núm. 751		BPU NP1 Integral i NP4 Ambiental	BN 8	 	

QUADRE RESUM DELS BÉNS NATURALS

NÚM. ELEM.	CODI	CLASSIFICACIÓ	DENOMINACIÓ	DENOMINACIÓ 2	UTM	INDRET	POUM SITGES 2006	ALTRES PROT.	PROTECCIÓ PEPPAC - 91	PROTECCIÓ MODIF. PEPPAC	NÚM. PLÀNOL	LOCALITZACIÓ	IMATGE 2014-2022
43	BN	Espais d'interès geològic	Avenc Emili Sabaté		409066, 4570477	Fondo de Vallbona	SNU (no urbanitzable) SRP1 (Parc de Garraf) 25. ESPAIS NATURALS PROTEGITS	Pla Especial de Protecció del Medi Físic i del Paisatge de l'Espai Natural del Garraf. Inventari del Patrimoni Cultural del municipi de Sitges. Fitxa núm. 752		BPU NP1 Integral i NP4 Ambiental	BN 8		
44	BN	Espais d'interès geològic	Avenc del Pito		408911, 4570935	Pla de Campgràs	SNU (no urbanitzable) SRP1 (Parc de Garraf) 25. ESPAIS NATURALS PROTEGITS	Pla Especial de Protecció del Medi Físic i del Paisatge de l'Espai Natural del Garraf. Inventari del Patrimoni Cultural del municipi de Sitges. Fitxa núm. 753		BPU NP1 Integral i NP4 Ambiental	BN 8		
45	BN	Espais d'interès geològic	Avenc de la Fragata		409067, 4571090	Pla de Campgràs	SNU (no urbanitzable) SRP1 (Parc de Garraf) 25. ESPAIS NATURALS PROTEGITS	Pla Especial de Protecció del Medi Físic i del Paisatge de l'Espai Natural del Garraf. Inventari del Patrimoni Cultural del municipi de Sitges. Fitxa núm. 754		BPU NP1 Integral i NP4 Ambiental	BN 8		
46	BN	Espais d'interès geològic	Avenc d'en Víctor Ferrer		409022, 4571145	Pla de Campgràs	SNU (no urbanitzable) SRP1 (Parc de Garraf) 25. ESPAIS NATURALS PROTEGITS	Pla Especial de Protecció del Medi Físic i del Paisatge de l'Espai Natural del Garraf. Inventari del Patrimoni Cultural del municipi de Sitges. Fitxa núm. 755		BPU NP1 Integral i NP4 Ambiental	BN 8		
47	BN	Espais d'interès geològic	Avenc del Canut	Avenc Joan XXIII	409118, 4571102	Prop de Campgràs	SNU (no urbanitzable) SRP1 (Parc de Garraf) 25. ESPAIS NATURALS PROTEGITS	Pla Especial de Protecció del Medi Físic i del Paisatge de l'Espai Natural del Garraf. Inventari del Patrimoni Cultural del municipi de Sitges. Fitxa núm. 756		BPU NP1 Integral i NP4 Ambiental	BN 8		
48	BN	Espais d'interès geològic	Avenc de la Palla		409018, 4571172	Pla de Campgràs	SNU (no urbanitzable) SRP1 (Parc de Garraf) 25. ESPAIS NATURALS PROTEGITS	Pla Especial de Protecció del Medi Físic i del Paisatge de l'Espai Natural del Garraf. Inventari del Patrimoni Cultural del municipi de Sitges. Fitxa núm. 757		BPU NP1 Integral i NP4 Ambiental	BN 8		
49	BN	Espais d'interès geològic	Avenc petit del Bastó		409143, 4571182	Pla de Campgràs	SNU (no urbanitzable) SRP1 (Parc de Garraf) 25. ESPAIS NATURALS PROTEGITS	Pla Especial de Protecció del Medi Físic i del Paisatge de l'Espai Natural del Garraf. Inventari del Patrimoni Cultural del municipi de Sitges. Fitxa núm. 758		BPU NP1 Integral i NP4 Ambiental	BN 8		

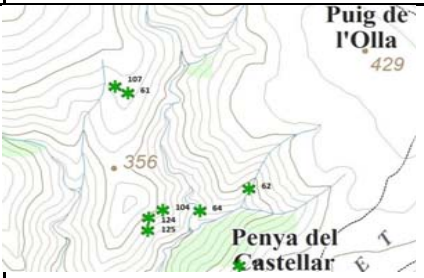


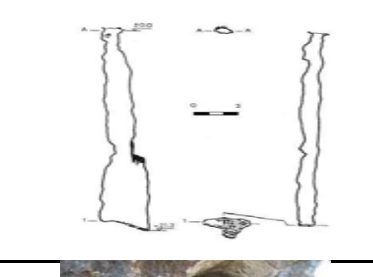
QUADRE RESUM DELS BÉNS NATURALS

NÚM. ELEM.	CODI	CLASSIFICACIÓ	DENOMINACIÓ	DENOMINACIÓ 2	UTM	INDRET	POUM SITGES 2006	ALTRES PROT.	PROTECCIÓ PEPPAC - 91	PROTECCIÓ MODIF. PEPPAC	NÚM. PLÀNOL	LOCALITZACIÓ	IMATGE 2014-2022
50	BN	Espais d'interès geològic	Avenc gran del Bastó		409142, 4571184	Pla de Campgràs	SNU (no urbanitzable) SRP1 (Parc de Garraf) 25. ESPAIS NATURALS PROTEGITS	Pla Especial de Protecció del Medi Físic i del Paisatge de l'Espai Natural del Garraf. Inventari del Patrimoni Cultural del municipi de Sitges. Fitxa núm. 759		BPU NP1 Integral i NP4 Ambiental	BN 8		
51	BN	Espais d'interès geològic	Avenc dels Negres		409110, 4571013	Pla de Campgràs	SNU (no urbanitzable) SRP1 (Parc de Garraf) 25. ESPAIS NATURALS PROTEGITS	Pla Especial de Protecció del Medi Físic i del Paisatge de l'Espai Natural del Garraf. Inventari del Patrimoni Cultural del municipi de Sitges. Fitxa núm. 760		BPU NP1 Integral i NP4 Ambiental	BN 8		
52	BN	Espais d'interès geològic	Avenc Hanna Svacbroc		409098, 4571079	Pla de Campgràs	SNU (no urbanitzable) SRP1 (Parc de Garraf) 25. ESPAIS NATURALS PROTEGITS	Pla Especial de Protecció del Medi Físic i del Paisatge de l'Espai Natural del Garraf. Inventari del Patrimoni Cultural del municipi de Sitges. Fitxa núm. 761		BPU NP1 Integral i NP4 Ambiental	BN 8		
53	BN	Espais d'interès geològic	Avenc del Cuc		409002, 4571206	Pla de Campgràs	SNU (no urbanitzable) SRP1 (Parc de Garraf) 25. ESPAIS NATURALS PROTEGITS	Pla Especial de Protecció del Medi Físic i del Paisatge de l'Espai Natural del Garraf. Inventari del Patrimoni Cultural del municipi de Sitges. Fitxa núm. 762		BPU NP1 Integral i NP4 Ambiental	BN 8		
54	BN	Espais d'interès geològic	Avenc de la Pedra Groga		409032, 4571212	Pla de Campgràs	SNU (no urbanitzable) SRP1 (Parc de Garraf) 25. ESPAIS NATURALS PROTEGITS	Pla Especial de Protecció del Medi Físic i del Paisatge de l'Espai Natural del Garraf. Inventari del Patrimoni Cultural del municipi de Sitges. Fitxa núm. 763		BPU NP1 Integral i NP4 Ambiental	BN 8		
55	BN	Espais d'interès geològic	Avenc Benjamí - Digon		409119, 4571272	Pla de Campgràs	SNU (no urbanitzable) SRP1 (Parc de Garraf) 25. ESPAIS NATURALS PROTEGITS	Pla Especial de Protecció del Medi Físic i del Paisatge de l'Espai Natural del Garraf. Inventari del Patrimoni Cultural del municipi de Sitges. Fitxa núm. 764		BPU NP1 Integral i NP4 Ambiental	BN 8		
56	BN	Espais d'interès geològic	Avenc de l'Homos Bocius		409338, 4571156	Pla de Campgràs	SNU (no urbanitzable) SRP1 (Parc de Garraf) 25. ESPAIS NATURALS PROTEGITS	Pla Especial de Protecció del Medi Físic i del Paisatge de l'Espai Natural del Garraf. Inventari del Patrimoni Cultural del municipi de Sitges. Fitxa núm. 765		BPU NP1 Integral i NP4 Ambiental	BN 8		

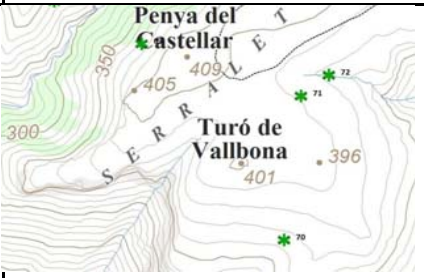



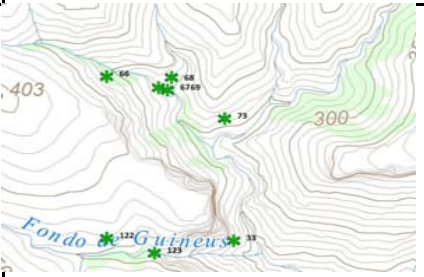

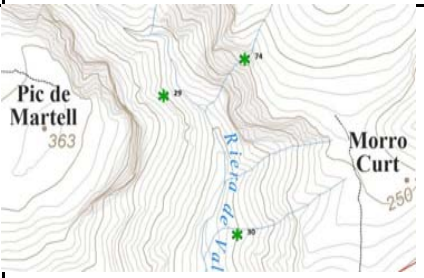
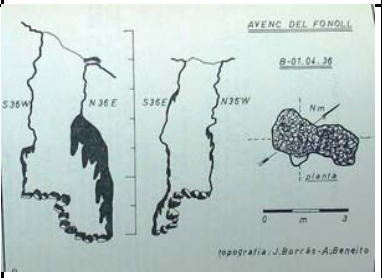





QUADRE RESUM DELS BÉNS NATURALS

NÚM. ELEM.	CODI	CLASSIFICACIÓ	DENOMINACIÓ	DENOMINACIÓ 2	UTM	INDRET	POUM SITGES 2006	ALTRES PROT.	PROTECCIÓ PEPPAC - 91	PROTECCIÓ MODIF. PEPPAC	NÚM. PLÀNOL	LOCALITZACIÓ	IMATGE 2014-2022
57	BN	Espais d'interès geològic	Avenc del Tell		409290, 4571223	Pla de Campgràs	SNU (no urbanitzable) SRP1 (Parc de Garraf) 25. ESPAIS NATURALS PROTEGITS	Pla Especial de Protecció del Medi Físic i del Paisatge de l'Espai Natural del Garraf. Inventari del Patrimoni Cultural del municipi de Sitges. Fitxa núm. 766		BPU NP1 Integral i NP4 Ambiental	BN 8		
58	BN	Espais d'interès geològic	Avenc de la Palmera		409282, 4571251	Pla de Campgràs	SNU (no urbanitzable) SRP1 (Parc de Garraf) 25. ESPAIS NATURALS PROTEGITS	Pla Especial de Protecció del Medi Físic i del Paisatge de l'Espai Natural del Garraf. Inventari del Patrimoni Cultural del municipi de Sitges. Fitxa núm. 767		BPU NP1 Integral i NP4 Ambiental	BN 8		
59	BN	Espais d'interès geològic	Avenc d'en Blugs	Avenc d'en Blugghis	409406, 4571395	Pla de Campgràs	SNU (no urbanitzable) SRP1 (Parc de Garraf) 25. ESPAIS NATURALS PROTEGITS	Pla Especial de Protecció del Medi Físic i del Paisatge de l'Espai Natural del Garraf. Inventari del Patrimoni Cultural del municipi de Sitges. Fitxa núm. 768		BPU NP1 Integral i NP4 Ambiental	BN 8		
60	BN	Espais d'interès geològic	Avenc Gustems		409262, 4571368	Pla de Campgràs	SNU (no urbanitzable) SRP1 (Parc de Garraf) 25. ESPAIS NATURALS PROTEGITS	Pla Especial de Protecció del Medi Físic i del Paisatge de l'Espai Natural del Garraf. Inventari del Patrimoni Cultural del municipi de Sitges. Fitxa núm. 769		BPU NP1 Integral i NP4 Ambiental	BN 8		
61	BN	Espais d'interès geològic	Avenc de l'Arboç		409975, 4570963	Fondo de Vallbona	SNU (no urbanitzable) SRP1 (Parc de Garraf) 25. ESPAIS NATURALS PROTEGITS	Pla Especial de Protecció del Medi Físic i del Paisatge de l'Espai Natural del Garraf. Inventari del Patrimoni Cultural del municipi de Sitges. Fitxa núm. 770		BPU NP1 Integral i NP4 Ambiental	BN 8		
62	BN	Espais d'interès geològic	Avenc del Palmito		410216, 4570757	Fondo de Vallbona	SNU (no urbanitzable) SRP1 (Parc de Garraf) 25. ESPAIS NATURALS PROTEGITS	Pla Especial de Protecció del Medi Físic i del Paisatge de l'Espai Natural del Garraf. Inventari del Patrimoni Cultural del municipi de Sitges. Fitxa núm. 771		BPU NP1 Integral i NP4 Ambiental	BN 8		
63	BN	Espais d'interès geològic	Avenc dels Caps		410386, 4570997	Fondo de Vallbona	SNU (no urbanitzable) SRP1 (Parc de Garraf) 25. ESPAIS NATURALS PROTEGITS	Pla Especial de Protecció del Medi Físic i del Paisatge de l'Espai Natural del Garraf. Inventari del Patrimoni Cultural del municipi de Sitges. Fitxa núm. 772		BPU NP1 Integral i NP4 Ambiental	BN 8		




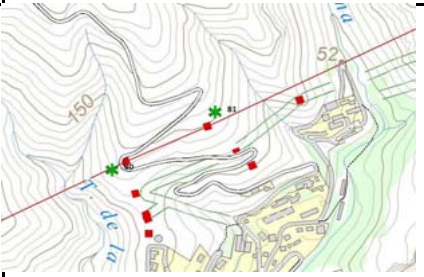
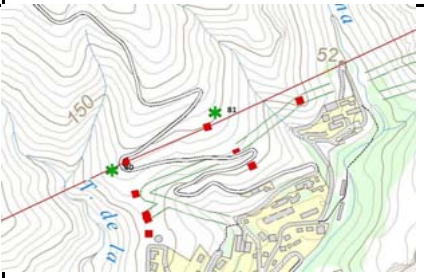
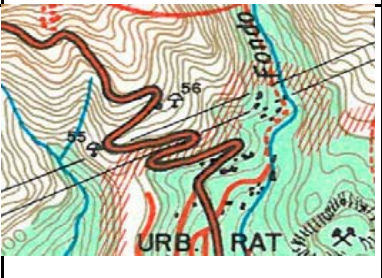


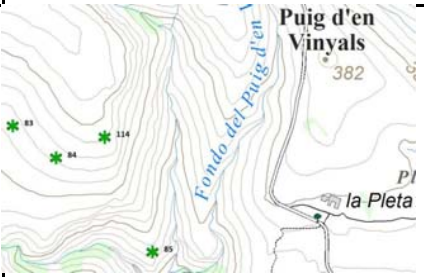

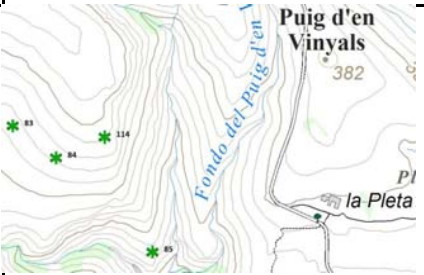

QUADRE RESUM DELS BÉNS NATURALS

NÚM. ELEM.	CODI	CLASSIFICACIÓ	DENOMINACIÓ	DENOMINACIÓ 2	UTM	INDRET	POUM SITGES 2006	ALTRES PROT.	PROTECCIÓ PEPPAC - 91	PROTECCIÓ MODIF. PEPPAC	NÚM. PLÀNOL	LOCALITZACIÓ	IMATGE 2014-2022
64	BN	Espais d'interès geològic	Avenc d'en Mario		410118, 4570706	Fondo de Vallbona	SNU (no urbanitzable) SRP1 (Parc de Garraf) 25. ESPAIS NATURALS PROTEGITS	Pla Especial de Protecció del Medi Físic i del Paisatge de l'Espai Natural del Garraf. Inventari del Patrimoni Cultural del municipi de Sitges. Fitxa núm. 773		BPU NP1 Integral i NP4 Ambiental	BN 8		
65	BN	Espais d'interès geològic	Avenc de l'Amistat		409238, 4570572	Fondo de Vallbona	SNU (no urbanitzable) SRP1 (Parc de Garraf) 25. ESPAIS NATURALS PROTEGITS	Pla Especial de Protecció del Medi Físic i del Paisatge de l'Espai Natural del Garraf. Inventari del Patrimoni Cultural del municipi de Sitges. Fitxa núm. 774		BPU NP1 Integral i NP4 Ambiental	BN 8		
66	BN	Espais d'interès geològic	Avenc Ramon Valls		409509, 4570491	Fondo de Vallbona	SNU (no urbanitzable) SRP1 (Parc de Garraf) 25. ESPAIS NATURALS PROTEGITS	Pla Especial de Protecció del Medi Físic i del Paisatge de l'Espai Natural del Garraf. Inventari del Patrimoni Cultural del municipi de Sitges. Fitxa núm. 776		BPU NP1 Integral i NP4 Ambiental	BN 8		
67	BN	Espais d'interès geològic	Avenc Vell		409628, 4570462	Fondo de Vallbona	SNU (no urbanitzable) SRP1 (Parc de Garraf) 25. ESPAIS NATURALS PROTEGITS	Pla Especial de Protecció del Medi Físic i del Paisatge de l'Espai Natural del Garraf. Inventari del Patrimoni Cultural del municipi de Sitges. Fitxa núm. 777		BPU NP1 Integral i NP4 Ambiental	BN 8		
68	BN	Espais d'interès geològic	Avenc dels Bessons		409636, 4570471	Fondo de Vallbona	SNU (no urbanitzable) SRP1 (Parc de Garraf) 25. ESPAIS NATURALS PROTEGITS	Pla Especial de Protecció del Medi Físic i del Paisatge de l'Espai Natural del Garraf. Inventari del Patrimoni Cultural del municipi de Sitges. Fitxa núm. 778		BPU NP1 Integral i NP4 Ambiental	BN 8		
69	BN	Espais d'interès geològic	Avenc del Mig		409632, 4570467	Fondo de Vallbona	SNU (no urbanitzable) SRP1 (Parc de Garraf) 25. ESPAIS NATURALS PROTEGITS	Pla Especial de Protecció del Medi Físic i del Paisatge de l'Espai Natural del Garraf. Inventari del Patrimoni Cultural del municipi de Sitges. Fitxa núm. 779		BPU NP1 Integral i NP4 Ambiental	BN 8		
70	BN	Espais d'interès geològic	Avenc de Vallbona		410494, 4570171	Cucona de la Sivina	SNU (no urbanitzable) SRP1 (Parc de Garraf) 25. ESPAIS NATURALS PROTEGITS	Pla Especial de Protecció del Medi Físic i del Paisatge de l'Espai Natural del Garraf. Inventari del Patrimoni Cultural del municipi de Sitges. Fitxa núm. 781		BPU NP1 Integral i NP4 Ambiental	BN 8		

QUADRE RESUM DELS BÉNS NATURALS

NÚM. ELEM.	CODI	CLASSIFICACIÓ	DENOMINACIÓ	DENOMINACIÓ 2	UTM	INDRET	POUM SITGES 2006	ALTRES PROT.	PROTECCIÓ PEPPAC - 91	PROTECCIÓ MODIF. PEPPAC	NÚM. PLÀNOL	LOCALITZACIÓ	IMATGE 2014-2022
71	BN	Espais d'interès geològic	Avenc dels Garrics		410529, 4570479	Cucona de la Sivina	SNU (no urbanitzable) SRP1 (Parc de Garraf) 25. ESPAIS NATURALS PROTEGITS	Pla Especial de Protecció del Medi Físic i del Paisatge de l'Espai Natural del Garraf. Inventari del Patrimoni Cultural del municipi de Sitges. Fitxa núm. 782		BPU NP1 Integral i NP4 Ambiental	BN 8		
72	BN	Espais d'interès geològic	Avenc del Serralet Rodó	Avenc del Pastor	410587, 4570524	Cucona de la Sivina	SNU (no urbanitzable) SRP1 (Parc de Garraf) 25. ESPAIS NATURALS PROTEGITS	Pla Especial de Protecció del Medi Físic i del Paisatge de l'Espai Natural del Garraf. Inventari del Patrimoni Cultural del municipi de Sitges. Fitxa núm. 783		BPU NP1 Integral i NP4 Ambiental	BN 8		
73	BN	Espais d'interès geològic	Avenc Lung		409740, 4570401	Fondo de Vallbona	SNU (no urbanitzable) SRP1 (Parc de Garraf) 25. ESPAIS NATURALS PROTEGITS	Pla Especial de Protecció del Medi Físic i del Paisatge de l'Espai Natural del Garraf. Inventari del Patrimoni Cultural del municipi de Sitges. Fitxa núm. 784		BPU NP1 Integral i NP4 Ambiental	BN 8		
74	BN	Espais d'interès geològic	Avenc del Fonoll		410316, 4569929	Fondo de Vallbona	SNU (no urbanitzable) SRP1 (Parc de Garraf) 25. ESPAIS NATURALS PROTEGITS	Pla Especial de Protecció del Medi Físic i del Paisatge de l'Espai Natural del Garraf. Inventari del Patrimoni Cultural del municipi de Sitges. Fitxa núm. 785		BPU NP1 Integral i NP4 Ambiental	BN 8		
75	BN	Espais d'interès geològic	Avenc d'Aigua Puda	Avenc d'Aigua Pura	410802, 4569212	Torrent d'Aigua Puda	SUC (urbà consolidat) E5. Esportiu E. EQUIPAMENTS	Cap.		BPU NP4 Ambiental NP5 Documental	BN 8		
76	BN	Espais d'interès geològic	Avenc del Guarda		410031, 4568419	La Ginesta	SUC (urbà consolidat) X2. Xarxa bàsica local X. VIARI	Cap.		BPU NP4 Ambiental NP5 Documental	BN 9		
77	BN	Espais d'interès geològic	Avenc de la Guineu		409881, 4568601	Vallbona - Ginesta	SNU (no urbanitzable) X2. Xarxa bàsica local X. VIARI	Cap.		BPU NP4 Ambiental NP5 Documental	BN 9		

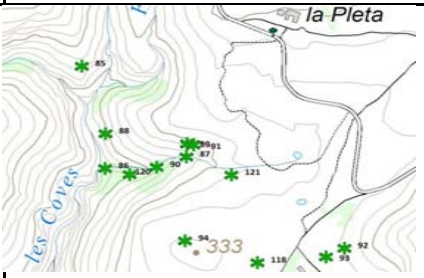






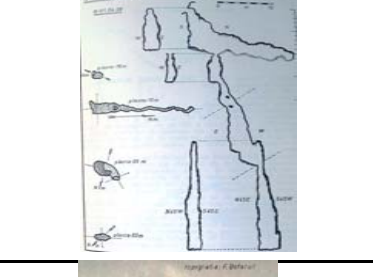






QUADRE RESUM DELS BÉNS NATURALS

NÚM. ELEM.	CODI	CLASSIFICACIÓ	DENOMINACIÓ	DENOMINACIÓ 2	UTM	INDRET	POUM SITGES 2006	ALTRES PROT.	PROTECCIÓ PEPPAC - 91	PROTECCIÓ MODIF. PEPPAC	NÚM. PLÀNOL	LOCALITZACIÓ	IMATGE 2014-2022
78	BN	Espais d'interès geològic	Avenc de la Figa		409815, 4568633	Vallbona - Ginesta	SNU (no urbanitzable) X2. Xarxa bàsica local X. VIARI	Cap.		BPU NP1 Integral i NP4 Ambiental	BN 9		
79	BN	Espais d'interès geològic	Avenc del Tro		409501, 4568200	La Ginesta	SNU (no urbanitzable) SRP1-CPEIN (SNU Costaner al Parc de Garraf) 25. ESPAIS NATURALS PROTEGITS	Pla Especial de Protecció del Medi Físic i del Paisatge de l'Espai Natural del Garraf. Inventari del Patrimoni Cultural del municipi de Sitges. Fitxa núm. 788		BPU NP4 Ambiental NP5 Documental	BN 9		
80	BN	Espais d'interès geològic	Avenc de Can Blanca		409798, 4569038	Vallbona - Ginesta	SNU (no urbanitzable) SRP1 (Parc de Garraf) 25. ESPAIS NATURALS PROTEGITS	Pla Especial de Protecció del Medi Físic i del Paisatge de l'Espai Natural del Garraf. Inventari del Patrimoni Cultural del municipi de Sitges. Fitxa núm. 789		BPU NP4 Ambiental NP5 Documental	BN 8		
81	BN	Espais d'interès geològic	Avenc de la Cabra		410008, 4569161	Vallbona - Ginesta	SNU (no urbanitzable) SRP1 (Parc de Garraf) 25. ESPAIS NATURALS PROTEGITS	Pla Especial de Protecció del Medi Físic i del Paisatge de l'Espai Natural del Garraf. Inventari del Patrimoni Cultural del municipi de Sitges. Fitxa núm. 790		BPU NP4 Ambiental NP5 Documental	BN 8		
82	BN	Espais d'interès geològic	Avenc dels Cops		409553, 4569607	Pic de Martell	SNU (no urbanitzable) SRP1 (Parc de Garraf) 25. ESPAIS NATURALS PROTEGITS	Pla Especial de Protecció del Medi Físic i del Paisatge de l'Espai Natural del Garraf. Inventari del Patrimoni Cultural del municipi de Sitges. Fitxa núm. 791		BPU NP1 Integral i NP4 Ambiental	BN 8		
83	BN	Espais d'interès geològic	Avenc dels Aragalls		408415, 4569982	Fondo de les Coves	SNU (no urbanitzable) SRP1 (Parc de Garraf) 25. ESPAIS NATURALS PROTEGITS	Pla Especial de Protecció del Medi Físic i del Paisatge de l'Espai Natural del Garraf. Inventari del Patrimoni Cultural del municipi de Sitges. Fitxa núm. 792		BPU NP1 Integral i NP4 Ambiental	BN 6		
84	BN	Espais d'interès geològic	Avenc Sants		408508, 4569915	Fondo de les Coves	SNU (no urbanitzable) SRP1 (Parc de Garraf) 25. ESPAIS NATURALS PROTEGITS	Pla Especial de Protecció del Medi Físic i del Paisatge de l'Espai Natural del Garraf. Inventari del Patrimoni Cultural del municipi de Sitges. Fitxa núm. 793		BPU NP1 Integral i NP4 Ambiental	BN 6		






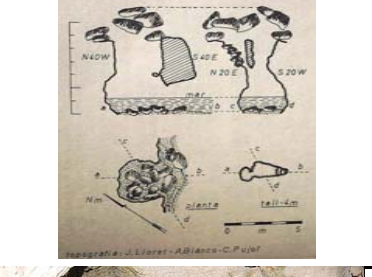




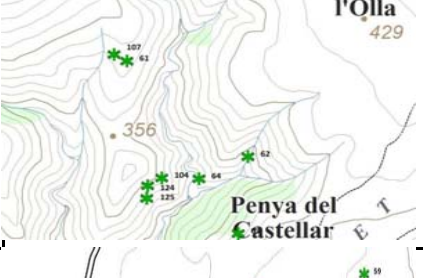

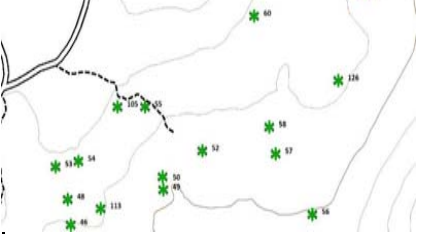

QUADRE RESUM DELS BÉNS NATURALS

NÚM. ELEM.	CODI	CLASSIFICACIÓ	DENOMINACIÓ	DENOMINACIÓ 2	UTM	INDRET	POUM SITGES 2006	ALTRES PROT.	PROTECCIÓ PEPPAC - 91	PROTECCIÓ MODIF. PEPPAC	NÚM. PLÀNOL	LOCALITZACIÓ	IMATGE 2014-2022
85	BN	Espais d'interès geològic	Avenc Ample		408716, 4569713	Fondo de les Coves	SNU (no urbanitzable) SRP1 (Parc de Garraf) 25. ESPAIS NATURALS PROTEGITS	Pla Especial de Protecció del Medi Físic i del Paisatge de l'Espai Natural del Garraf. Inventari del Patrimoni Cultural del municipi de Sitges. Fitxa núm. 794		BPU NP1 Integral i NP4 Ambiental	BN 6		
86	BN	Espais d'interès geològic	Avenc de Sacatapus		408759, 4569498	Fondo de les Coves	SNU (no urbanitzable) SRP1 (Parc de Garraf) 25. ESPAIS NATURALS PROTEGITS	Pla Especial de Protecció del Medi Físic i del Paisatge de l'Espai Natural del Garraf. Inventari del Patrimoni Cultural del municipi de Sitges. Fitxa núm. 795		BPU NP1 Integral i NP4 Ambiental	BN 8		
87	BN	Espais d'interès geològic	Avenc de les Serps		408911, 4569523	Fondo de les Coves	SNU (no urbanitzable) SRP1 (Parc de Garraf) 25. ESPAIS NATURALS PROTEGITS	Pla Especial de Protecció del Medi Físic i del Paisatge de l'Espai Natural del Garraf. Inventari del Patrimoni Cultural del municipi de Sitges. Fitxa núm. 796		BPU NP1 Integral i NP4 Ambiental	BN 8		
88	BN	Espais d'interès geològic	Avenc de la Tartera		408760, 4569571	Fondo de les Coves	SNU (no urbanitzable) SRP1 (Parc de Garraf) 25. ESPAIS NATURALS PROTEGITS	Pla Especial de Protecció del Medi Físic i del Paisatge de l'Espai Natural del Garraf. Inventari del Patrimoni Cultural del municipi de Sitges. Fitxa núm. 797		BPU NP1 Integral i NP4 Ambiental	BN 8		
89	BN	Espais d'interès geològic	Avenc Morgan i Comas	Avenc de la Cucona	408912, 4569527	Fondo de les Coves	SNU (no urbanitzable) SRP1 (Parc de Garraf) 25. ESPAIS NATURALS PROTEGITS	Pla Especial de Protecció del Medi Físic i del Paisatge de l'Espai Natural del Garraf. Inventari del Patrimoni Cultural del municipi de Sitges. Fitxa núm. 798		BPU NP1 Integral i NP4 Ambiental	BN 8		
90	BN	Espais d'interès geològic	Avenc de la Pela		408855, 4569501	Fondo de les Coves	SNU (no urbanitzable) SRP1 (Parc de Garraf) 25. ESPAIS NATURALS PROTEGITS	Pla Especial de Protecció del Medi Físic i del Paisatge de l'Espai Natural del Garraf. Inventari del Patrimoni Cultural del municipi de Sitges. Fitxa núm. 799		BPU NP1 Integral i NP4 Ambiental	BN 8		
91	BN	Espais d'interès geològic	Avenc de la Pleta		408924, 4569528	Fondo de les Coves	SNU (no urbanitzable) SRP1 (Parc de Garraf) 25. ESPAIS NATURALS PROTEGITS	Pla Especial de Protecció del Medi Físic i del Paisatge de l'Espai Natural del Garraf. Inventari del Patrimoni Cultural del municipi de Sitges. Fitxa núm. 800		BPU NP1 Integral i NP4 Ambiental	BN 8		

QUADRE RESUM DELS BÉNS NATURALS

NÚM. ELEM.	CODI	CLASSIFICACIÓ	DENOMINACIÓ	DENOMINACIÓ 2	UTM	INDRET	POUM SITGES 2006	ALTRES PROT.	PROTECCIÓ PEPPAC - 91	PROTECCIÓ MODIF. PEPPAC	NÚM. PLÀNOL	LOCALITZACIÓ	IMATGE 2014-2022
92	BN	Espais d'interès geològic	Avenc de l'Espígol		409205, 4569327	Pla dels Vinyals	SNU (no urbanitzable) SRP1 (Parc de Garraf) 25. ESPAIS NATURALS PROTEGITS	Pla Especial de Protecció del Medi Físic i del Paisatge de l'Espai Natural del Garraf. Inventari del Patrimoni Cultural del municipi de Sitges. Fitxa núm. 801		BPU NP1 Integral i NP4 Ambiental	BN 8		
93	BN	Espais d'interès geològic	Avenc de la Penya Ginesta		409171, 4569309	Pla dels Vinyals	SNU (no urbanitzable) SRP1 (Parc de Garraf) 25. ESPAIS NATURALS PROTEGITS	Pla Especial de Protecció del Medi Físic i del Paisatge de l'Espai Natural del Garraf. Inventari del Patrimoni Cultural del municipi de Sitges. Fitxa núm. 801		BPU NP1 Integral i NP4 Ambiental	BN 8		
94	BN	Espais d'interès geològic	Avenc del Pi Gros		408908, 4569343	Pla dels Vinyals	SNU (no urbanitzable) SRP1 (Parc de Garraf) 25. ESPAIS NATURALS PROTEGITS	Pla Especial de Protecció del Medi Físic i del Paisatge de l'Espai Natural del Garraf. Inventari del Patrimoni Cultural del municipi de Sitges. Fitxa núm. 802		BPU NP1 Integral i NP4 Ambiental	BN 8		
95	BN	Espais d'interès geològic	Avenc Geltrú		409128, 4568983	Fondo de la Ginesta	SNU (no urbanitzable) SRP1 (Parc de Garraf) 25. ESPAIS NATURALS PROTEGITS	Pla Especial de Protecció del Medi Físic i del Paisatge de l'Espai Natural del Garraf. Inventari del Patrimoni Cultural del municipi de Sitges. Fitxa núm. 803		BPU NP4 Ambiental NP5 Documental	BN 8		
96	BN	Espais d'interès geològic	Avenc de les Teranyines	Avenc de les Teranyines	408860, 4568832	Fondo de la Ginesta	SNU (no urbanitzable) SRP1 (Parc de Garraf) 25. ESPAIS NATURALS PROTEGITS	Pla Especial de Protecció del Medi Físic i del Paisatge de l'Espai Natural del Garraf. Inventari del Patrimoni Cultural del municipi de Sitges. Fitxa núm. 804		BPU NP4 Ambiental NP5 Documental	BN 9		
97	BN	Espais d'interès geològic	Avenc de la Flauta		408569, 4568046	Serra dels Pins	SNU (no urbanitzable) SRP1-CPEIN (SNU Costaner al Parc de Garraf) 25. ESPAIS NATURALS PROTEGITS	Pla Especial de Protecció del Medi Físic i del Paisatge de l'Espai Natural del Garraf. Inventari del Patrimoni Cultural del municipi de Sitges. Fitxa núm. 808		BPU NP1 Integral i NP4 Ambiental	BN 7		
98	BN	Espais d'interès geològic	Avenc del Penya-segat de la Falconera		407243, 4567045	Turó de la Falconera	SNU (no urbanitzable) SRP1-CPEIN (SNU Costaner al Parc de Garraf) 25. ESPAIS NATURALS PROTEGITS	Pla Especial de Protecció del Medi Físic i del Paisatge de l'Espai Natural del Garraf. Inventari del Patrimoni Cultural del municipi de Sitges. Fitxa núm. 809		BPU NP1 Integral i NP4 Ambiental	BN 7		

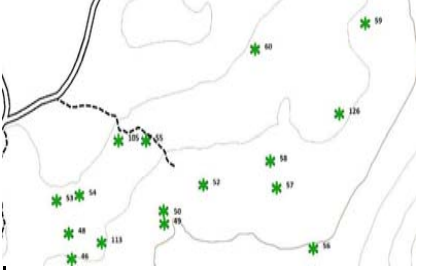











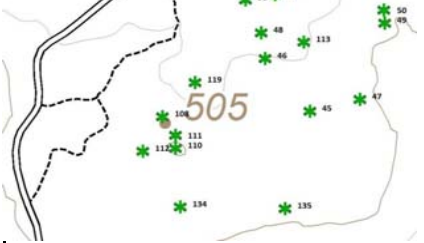

QUADRE RESUM DELS BÉNS NATURALS

NÚM. ELEM.	CODI	CLASSIFICACIÓ	DENOMINACIÓ	DENOMINACIÓ 2	UTM	INDRET	POUM SITGES 2006	ALTRES PROT.	PROTECCIÓ PEPPAC - 91	PROTECCIÓ MODIF. PEPPAC	NÚM. PLÀNOL	LOCALITZACIÓ	IMATGE 2014-2022
99	BN	Espais d'interès geològic	Avenc de la riera de la Falconera		407049, 4567142	Riera de la Falconera	SNU (no urbanitzable) SRP1-CPEIN (SNU Costaner al Parc de Garraf) 25. ESPAIS NATURALS PROTEGITS	Pla Especial de Protecció del Medi Físic i del Paisatge de l'Espai Natural del Garraf. Inventari del Patrimoni Cultural del municipi de Sitges. Fitxa núm. 811		BPU NP1 Integral i NP4 Ambiental	BN 7		
100	BN	Espais d'interès geològic	Avenc de la Falconera		406521, 4568071	Torrent de la Falconera	SNU (no urbanitzable) SRP1 (Parc de Garraf) 25. ESPAIS NATURALS PROTEGITS	Pla Especial de Protecció del Medi Físic i del Paisatge de l'Espai Natural del Garraf. Inventari del Patrimoni Cultural del municipi de Sitges. Fitxa núm. 812		BPU NP1 Integral i NP4 Ambiental	BN 6		
101	BN	Espais d'interès geològic	Avenc de la Via		406216, 4566702	Penyes Roges	SNU (no urbanitzable) SRP1-CPEIN (SNU Costaner al Parc de Garraf) 25. ESPAIS NATURALS PROTEGITS	Pla Especial de Protecció del Medi Físic i del Paisatge de l'Espai Natural del Garraf. Inventari del Patrimoni Cultural del municipi de Sitges. Fitxa núm. 813		BPU NP1 Integral i NP4 Ambiental	BN 7		
102	BN	Espais d'interès geològic	Avenc de les Maleeses		405564, 4567079	Torrent de les Maleeses	SNU (no urbanitzable) SRP1 (Parc de Garraf) 25. ESPAIS NATURALS PROTEGITS	Pla Especial de Protecció del Medi Físic i del Paisatge de l'Espai Natural del Garraf. Inventari del Patrimoni Cultural del municipi de Sitges. Fitxa núm. 814		BPU NP1 Integral i NP4 Ambiental	BN 7		
103	BN	Espais d'interès geològic	Avenc de la Carretera		405093, 4566176	Penya de la Morisca	SNU (no urbanitzable) SRP1-CPEIN (SNU Costaner al Parc de Garraf) 25. ESPAIS NATURALS PROTEGITS	Pla Especial de Protecció del Medi Físic i del Paisatge de l'Espai Natural del Garraf. Inventari del Patrimoni Cultural del municipi de Sitges. Fitxa núm. 815		BPU NP1 Integral i NP4 Ambiental	BN 5		
104	BN	Espais d'interès geològic	Avenc de la Ruda		410044, 4570711	Fondo de Vallbona	SNU (no urbanitzable) SRP1 (Parc de Garraf) 25. ESPAIS NATURALS PROTEGITS	Pla Especial de Protecció del Medi Físic i del Paisatge de l'Espai Natural del Garraf. Inventari del Patrimoni Cultural del municipi de Sitges. Fitxa núm. 816		BPU NP1 Integral i NP4 Ambiental	BN 8		
105	BN	Espais d'interès geològic	Avenc dels Trons		409083, 4571272	Campgràs	SNU (no urbanitzable) SRP1 (Parc de Garraf) 25. ESPAIS NATURALS PROTEGITS	Pla Especial de Protecció del Medi Físic i del Paisatge de l'Espai Natural del Garraf. Inventari del Patrimoni Cultural del municipi de Sitges. Fitxa núm. 817		BPU NP1 Integral i NP4 Ambiental	BN 8		

QUADRE RESUM DELS BÉNS NATURALS

NÚM. ELEM.	CODI	CLASSIFICACIÓ	DENOMINACIÓ	DENOMINACIÓ 2	UTM	INDRET	POUM SITGES 2006	ALTRES PROT.	PROTECCIÓ PEPPAC - 91	PROTECCIÓ MODIF. PEPPAC	NÚM. PLÀNOL	LOCALITZACIÓ	IMATGE 2014-2022
106	BN	Espais d'interès geològic	Avenc del Mirador		411036, 4569649	Torrent de l'Aigua Puda	SNU (no urbanitzable) SRP1 (Parc de Garraf) 25. ESPAIS NATURALS PROTEGITS			BPU NP1 Integral i NP4 Ambiental	BN 8		
107	BN	Espais d'interès geològic	Avenc dels Morts		409955, 4570977	Fondo de Vallbona	SNU (no urbanitzable) SRP1 (Parc de Garraf) 25. ESPAIS NATURALS PROTEGITS			BPU NP1 Integral i NP4 Ambiental	BN 8		
108	BN	Espais d'interès geològic	Avenc de Campgràs		408918, 4571087	Campgràs	SNU (no urbanitzable) SRP1 (Parc de Garraf) 25. ESPAIS NATURALS PROTEGITS			BPU NP1 Integral i NP4 Ambiental	BN 8		
109	BN	Espais d'interès geològic	Avenc dels Aritjols	Avenc de l'Arrel	409737, 4571310	Fondo de Vallbona	SNU (no urbanitzable) SRP1 (Parc de Garraf) 25. ESPAIS NATURALS PROTEGITS			BPU NP1 Integral i NP4 Ambiental	BN 8		
110	BN	Espais d'interès geològic	Avenc del Querol		408931, 4571054	Campgràs	SNU (no urbanitzable) SRP1 (Parc de Garraf) 25. ESPAIS NATURALS PROTEGITS			BPU NP1 Integral i NP4 Ambiental	BN 8		
111	BN	Espais d'interès geològic	Avenc de la Papallona		408931, 4571059	Campgràs	SNU (no urbanitzable) SRP1 (Parc de Garraf) 25. ESPAIS NATURALS PROTEGITS			BPU NP1 Integral i NP4 Ambiental	BN 8		
112	BN	Espais d'interès geològic	Avenc B-3		408898, 4571051	Campgràs	SNU (no urbanitzable) SRP1 (Parc de Garraf) 25. ESPAIS NATURALS PROTEGITS			BPU NP1 Integral i NP4 Ambiental	BN 8		

QUADRE RESUM DELS BÉNS NATURALS

NÚM. ELEM.	CODI	CLASSIFICACIÓ	DENOMINACIÓ	DENOMINACIÓ 2	UTM	INDRET	POUM SITGES 2006	ALTRES PROT.	PROTECCIÓ PEPPAC - 91	PROTECCIÓ MODIF. PEPPAC	NÚM. PLÀNOL	LOCALITZACIÓ	IMATGE 2014-2022
113	BN	Espais d'interès geològic	Avenc del Mograll		409061, 4571165	Campgràs	SNU (no urbanitzable) SRP1 (Parc de Garraf) 25. ESPAIS NATURALS PROTEGITS	Pla Especial de Protecció del Medi Físic i del Paisatge de l'Espai Natural del Garraf.		BPU NP1 Integral i NP4 Ambiental	BN 8		
114	BN	Espais d'interès geològic	Avenc Buidat		408613, 4569961	Fondo del Puig d'en Vinyals	SNU (no urbanitzable) SRP1 (Parc de Garraf) 25. ESPAIS NATURALS PROTEGITS	Pla Especial de Protecció del Medi Físic i del Paisatge de l'Espai Natural del Garraf.		BPU NP1 Integral i NP4 Ambiental	BN 6		
115	BN	Espais d'interès geològic	Avenc de les Banderes 2		408958, 4570434	Fondo del Puig d'en Vinyals	SNU (no urbanitzable) SRP1 (Parc de Garraf) 25. ESPAIS NATURALS PROTEGITS	Pla Especial de Protecció del Medi Físic i del Paisatge de l'Espai Natural del Garraf.		BPU NP1 Integral i NP4 Ambiental	BN 8		
116	BN	Espais d'interès geològic	Avenc de la Guixa	Avenc del Turó de Vinyals	408845, 4570334	Fondo del Puig d'en Vinyals	SNU (no urbanitzable) SRP1 (Parc de Garraf) 25. ESPAIS NATURALS PROTEGITS	Pla Especial de Protecció del Medi Físic i del Paisatge de l'Espai Natural del Garraf.		BPU NP1 Integral i NP4 Ambiental	BN 8		
117	BN	Espais d'interès geològic	Avenc de la Bona Vista		409871, 4571335	Fondo de Vallbona	SNU (no urbanitzable) SRP1 (Parc de Garraf) 25. ESPAIS NATURALS PROTEGITS	Pla Especial de Protecció del Medi Físic i del Paisatge de l'Espai Natural del Garraf.		BPU NP1 Integral i NP4 Ambiental	BN 8		
118	BN	Espais d'interès geològic	Avenc de la Palma		409043, 4569296	Pla de Vinyals	SNU (no urbanitzable) SRP1 (Parc de Garraf) 25. ESPAIS NATURALS PROTEGITS	Pla Especial de Protecció del Medi Físic i del Paisatge de l'Espai Natural del Garraf.		BPU NP1 Integral i NP4 Ambiental	BN 8		
119	BN	Espais d'interès geològic	Avenc d'en Gomis		408951, 4571123	Campgràs	SNU (no urbanitzable) SRP1 (Parc de Garraf) 25. ESPAIS NATURALS PROTEGITS	Pla Especial de Protecció del Medi Físic i del Paisatge de l'Espai Natural del Garraf.		BPU NP1 Integral i NP4 Ambiental	BN 8		

QUADRE RESUM DELS BÉNS NATURALS

NÚM. ELEM.	CODI	CLASSIFICACIÓ	DENOMINACIÓ	DENOMINACIÓ 2	UTM	INDRET	POUM SITGES 2006	ALTRES PROT.	PROTECCIÓ PEPPAC - 91	PROTECCIÓ MODIF. PEPPAC	NÚM. PLÀNOL	LOCALITZACIÓ	IMATGE 2014-2022
120	BN	Espais d'interès geològic	Avenc Àlex Serrano		408802, 4569485	Fondo de la Pleta	SNU (no urbanitzable) SRP1 (Parc de Garraf) 25. ESPAIS NATURALS PROTEGITS	Pla Especial de Protecció del Medi Físic i del Paisatge de l'Espai Natural del Garraf.		BPU NP1 Integral i NP4 Ambiental	BN 8		
121	BN	Espais d'interès geològic	Avenc dels Vinyals		408995, 4569484	zona de la Pleta	SNU (no urbanitzable) SRP1 (Parc de Garraf) 25. ESPAIS NATURALS PROTEGITS	Pla Especial de Protecció del Medi Físic i del Paisatge de l'Espai Natural del Garraf.		BPU NP1 Integral i NP4 Ambiental	BN 8		
122	BN	Espais d'interès geològic	Avenc dels Veterans		409509, 4570145	Fondo de Guineus	SNU (no urbanitzable) SRP1 (Parc de Garraf) 25. ESPAIS NATURALS PROTEGITS	Pla Especial de Protecció del Medi Físic i del Paisatge de l'Espai Natural del Garraf.		BPU NP1 Integral i NP4 Ambiental	BN 8		
123	BN	Espais d'interès geològic	Avenc del Martellet		409603, 4570113	Fondo de Guineus	SNU (no urbanitzable) SRP1 (Parc de Garraf) 25. ESPAIS NATURALS PROTEGITS	Pla Especial de Protecció del Medi Físic i del Paisatge de l'Espai Natural del Garraf.		BPU NP1 Integral i NP4 Ambiental	BN 8		
124	BN	Espais d'interès geològic	Avenc dels Tres tombs		410016, 4570694	Fondo de Vallbona	SNU (no urbanitzable) SRP1 (Parc de Garraf) 25. ESPAIS NATURALS PROTEGITS	Pla Especial de Protecció del Medi Físic i del Paisatge de l'Espai Natural del Garraf.		BPU NP1 Integral i NP4 Ambiental	BN 8		
125	BN	Espais d'interès geològic	Forat del Deck		410014, 4570683	Fondo de Vallbona	SNU (no urbanitzable) SRP1 (Parc de Garraf) 25. ESPAIS NATURALS PROTEGITS	Pla Especial de Protecció del Medi Físic i del Paisatge de l'Espai Natural del Garraf.		BPU NP1 Integral i NP4 Ambiental	BN 8		
126	BN	Espais d'interès geològic	Avenc de la Creu		409372, 4571300	Prop del Campgràs	SNU (no urbanitzable) SRP1 (Parc de Garraf) 25. ESPAIS NATURALS PROTEGITS	Pla Especial de Protecció del Medi Físic i del Paisatge de l'Espai Natural del Garraf.		BPU NP1 Integral i NP4 Ambiental	BN 8		


QUADRE RESUM DELS BÉNS NATURALS

NÚM. ELEM.	CODI	CLASSIFICACIÓ	DENOMINACIÓ	DENOMINACIÓ 2	UTM	INDRET	POUM SITGES 2006	ALTRES PROT.	PROTECCIÓ PEPPAC - 91	PROTECCIÓ MODIF. PEPPAC	NÚM. PLÀNOL	LOCALITZACIÓ	IMATGE 2014-2022
127	BN	Espais d'interès geològic	Avenc PQ-0		408800, 4570833	Pla de Querol	SNU (no urbanitzable) SRP1 (Parc de Garraf) 25. ESPAIS NATURALS PROTEGITS	Pla Especial de Protecció del Medi Físic i del Paisatge de l'Espai Natural del Garraf.		BPU NP1 Integral i NP4 Ambiental	BN 8		
128	BN	Espais d'interès geològic	Avenc PQ-1		408837, 4570842	Pla de Querol	SNU (no urbanitzable) SRP1 (Parc de Garraf) 25. ESPAIS NATURALS PROTEGITS	Pla Especial de Protecció del Medi Físic i del Paisatge de l'Espai Natural del Garraf.		BPU NP1 Integral i NP4 Ambiental	BN 8		
129	BN	Espais d'interès geològic	Avenc PQ-3		408960, 4570833	Pla de Querol	SNU (no urbanitzable) SRP1 (Parc de Garraf) 25. ESPAIS NATURALS PROTEGITS	Pla Especial de Protecció del Medi Físic i del Paisatge de l'Espai Natural del Garraf.		BPU NP1 Integral i NP4 Ambiental	BN 8		
130	BN	Espais d'interès geològic	Avenc PQ-4		408885, 4570903	Pla de Querol	SNU (no urbanitzable) SRP1 (Parc de Garraf) 25. ESPAIS NATURALS PROTEGITS	Pla Especial de Protecció del Medi Físic i del Paisatge de l'Espai Natural del Garraf.		BPU NP1 Integral i NP4 Ambiental	BN 8		
131	BN	Espais d'interès geològic	Avenc PQ-5		408880, 4570919	Pla de Querol	SNU (no urbanitzable) SRP1 (Parc de Garraf) 25. ESPAIS NATURALS PROTEGITS	Pla Especial de Protecció del Medi Físic i del Paisatge de l'Espai Natural del Garraf.		BPU NP1 Integral i NP4 Ambiental	BN 8		
132	BN	Espais d'interès geològic	Avenc PQ-6		408903, 4570919	Pla de Querol	SNU (no urbanitzable) SRP1 (Parc de Garraf) 25. ESPAIS NATURALS PROTEGITS	Pla Especial de Protecció del Medi Físic i del Paisatge de l'Espai Natural del Garraf.		BPU NP1 Integral i NP4 Ambiental	BN 8		
133	BN	Espais d'interès geològic	Cova-avenc de la Punta Grossa	Cova de la Via	396121, 4563919	Serra dels Bons Aires	SNU (no urbanitzable) SRP-C1 (Sòl No Urbanitzable Costaner C1) 25. ESPAIS NATURALS PROTEGITS			BPU NP1 Integral i NP4 Ambiental	BN 1		

QUADRE RESUM DELS BÉNS NATURALS

NÚM. ELEM.	CODI	CLASSIFICACIÓ	DENOMINACIÓ	DENOMINACIÓ 2	UTM	INDRET	POUM SITGES 2006	ALTRES PROT.	PROTECCIÓ PEPPAC - 91	PROTECCIÓ MODIF. PEPPAC	NÚM. PLÀNOL	LOCALITZACIÓ	IMATGE 2014-2022
134	BN	Espais d'interès geològic	Avenc Egume		408936, 4570993	Pla de Campgràs	SNU (no urbanitzable) SRP1 (Parc de Garraf) 25. ESPAIS NATURALS PROTEGITS	Pla Especial de Protecció del Medi Físic i del Paisatge de l'Espai Natural del Garraf.		BPU NP1 Integral i NP4 Ambiental	BN 8		
135	BN	Espais d'interès geològic	Avenc del Pedró		409042, 4570991	Pla de Campgràs	SNU (no urbanitzable) SRP1 (Parc de Garraf) 25. ESPAIS NATURALS PROTEGITS	Pla Especial de Protecció del Medi Físic i del Paisatge de l'Espai Natural del Garraf.		BPU NP1 Integral i NP4 Ambiental	BN 8		
136	BN	Espais d'interès geològic	Avenc dels Senglars		409215, 4571072	Pla de Campgràs	SNU (no urbanitzable) SRP1 (Parc de Garraf) 25. ESPAIS NATURALS PROTEGITS	Pla Especial de Protecció del Medi Físic i del Paisatge de l'Espai Natural del Garraf.		BPU NP1 Integral i NP4 Ambiental	BN 8		
137	BN	Arbres Singulars	Pi del carrer de Sant Sebastià		400492, 4565663	Carrer de Sant Sebastià	SU (sòl urbà) 9b. Nucli Antic regulat pel PE del Patrimoni Arq. 9. NUCLI ANTIC	Patrimoni Arquitectònic. Fitxa núm 314-EA Inventari del Patrimoni Cultural del municipi de Sitges. Fitxa núm. 314	BCIL PEPPAC. Fitxa núm 314-EA	BCIL NP2 Conservació NP4 Ambiental	BN 3		
138	BN	Arbres Singulars	Lledoner de Can Planes		405600, 4569261	Can Planes	SNU (no urbanitzable) SRP1 (Parc de Garraf) 25. ESPAIS NATURALS PROTEGITS	Pla Especial i Catàleg de Masies.		BPU NP2 Conservació NP4 Ambiental	BN 6		
139	BN	Arbres Singulars	Pi blanc de la plana de l'Est		399842, 4566225	Aparcament del passeig de Vilafranca	SUD (urbanitzable delimitat) E7. Reserva / sense ús assignat E. EQUIPAMENTS	Catàleg d'Arbres singulars. Fitxa 10000 Inventari del Patrimoni Cultural del municipi de Sitges. Fitxa núm. 721		BPU NP2 Conservació NP4 Ambiental	BN 2		
140	BN	Arbres Singulars	Lledoner de Poble Sec		400123, 4566034	Poble Sec	SUC (urbà consolidat) X2. Xarxa bàsica local X. VIARI	Catàleg d'Arbres singulars. Fitxa 10001 Inventari del Patrimoni Cultural del municipi de Sitges. Fitxa núm. 699		BPU NP2 Conservació NP4 Ambiental	BN 2		








QUADRE RESUM DELS BÉNS NATURALS

NÚM ELEM.	CODI	CLASSIFICACIÓ	DENOMINACIÓ	DENOMINACIÓ 2	UTM	INDRET	POUM SITGES 2006	ALTRES PROT.	PROTECCIÓ PEPPAC - 91	PROTECCIÓ MODIF. PEPPAC	NÚM. PLÀNOL	LOCALITZACIÓ	IMATGE 2014-2022
141	BN	Arbres Singulares	Tuia del Centre Poble		400327, 4565953	Plaça d'Eduard Maristany	SUC (urbà consolidat) V6. Jardins urbans V. ESPAIS LLIURES - ZONES VERDES	Catàleg d'Arbres singulars. Fitxa 10002 Inventari del Patrimoni Cultural del municipi de Sitges. Fitxa núm. 734		BPU NP2 Conservació NP4 Ambiental	BN 2		
142	BN	Arbres Singulares	Pitospòrum del Centre Poble		400302, 4565957	Plaça d'Eduard Maristany	SUC (urbà consolidat) V6. Jardins urbans V. ESPAIS LLIURES - ZONES VERDES	Catàleg d'Arbres singulars. Fitxa 10003 Inventari del Patrimoni Cultural del municipi de Sitges. Fitxa núm. 730		BPU NP2 Conservació NP4 Ambiental	BN 2		
143	BN	Arbres Singulares	Evònims del carrer de l'Hort Gran		400308, 4565953	Plaça d'Eduard Maristany	SUC (urbà consolidat) V6. Jardins urbans V. ESPAIS LLIURES - ZONES VERDES	Catàleg d'Arbres singulars. Fitxa 10004 Inventari del Patrimoni Cultural del municipi de Sitges. Fitxa núm. 706		BPU NP2 Conservació NP4 Ambiental	BN 2		
144	BN	Arbres Singulares	Olivera de can Perico		400030, 4565902	Centre Poble	SUC (urbà consolidat) X1. Xarxa territorial bàsica X. VIARI	Catàleg d'Arbres singulars. Fitxa 10005 Inventari del Patrimoni Cultural del municipi de Sitges. Fitxa núm. 713		BPU NP2 Conservació NP4 Ambiental	BN 2		
145	BN	Arbres Singulares	Casuarina del Centre Poble		399827, 4565822	Centre Poble	SUC (urbà consolidat) 4b. Densitat mitjana 4. ILLA OBERTA	Catàleg d'Arbres singulars. Fitxa 10006 Inventari del Patrimoni Cultural del municipi de Sitges. Fitxa núm. 698		BPU NP2 Conservació NP4 Ambiental	BN 2		
146	BN	Arbres Singulares	Iuca de la Llevantina		401362, 4566012	Llevantina	SUD (urbanitzable delimitat) X1. Xarxa territorial bàsica X. VIARI	Catàleg d'Arbres singulars. Fitxa 10007 12 PPU Parc de les Arts Inventari del Patrimoni Cultural del municipi de Sitges. Fitxa núm. 735		BPU NP2 Conservació NP4 Ambiental	BN 2		
147	BN	Arbres singulars	Olivera de la Llevantina		401344, 4565954	Llevantina	SUD (urbanitzable delimitat) X1. Xarxa territorial bàsica X. VIARI	Catàleg d'Arbres singulars. Fitxa 10008 12 PPU Parc de les Arts Inventari del Patrimoni Cultural del municipi de Sitges. Fitxa núm. 714		BPU NP2 Conservació NP4 Ambiental	BN 2		

QUADRE RESUM DELS BÉNS NATURALS

NÚM. ELEM.	CODI	CLASSIFICACIÓ	DENOMINACIÓ	DENOMINACIÓ 2	UTM	INDRET	POUM SITGES 2006	ALTRES PROT.	PROTECCIÓ PEPPAC - 91	PROTECCIÓ MODIF. PEPPAC	NÚM. PLÀNOL	LOCALITZACIÓ	IMATGE 2014-2022
148	BN	Arbres Singulares	Parquinsònia de Quint Mar		401615, 4566921	Quint Mar	SUC (urbà consolidat) X2. Xarxa bàsica local X. VIARI	Catàleg d'Arbres singulars. Fitxa 10009 Inventari del Patrimoni Cultural del municipi de Sitges. Fitxa núm. 715		BPU NP2 Conservació NP4 Ambiental	BN 5		
149	BN	Arbres Singulares	Margalló de l'Aiguadolç	Bargalló de l'Aiguadolç	401586, 4565766	Aiguadolç	SUC (urbà consolidat) E5. Esportiu E. EQUIPAMENTS	Catàleg d'Arbres singulars. Fitxa 10010 Inventari del Patrimoni Cultural del municipi de Sitges. Fitxa núm. 702		BPU NP2 Conservació NP4 Ambiental	BN 5		
150	BN	Arbres Singulares	Pebrer bord de la Llevantina		401320, 4566040	Llevantina	SUD (urbanitzable delimitat) 33. Amb PPU aprovat 33. DESENVOLUPAMENT ACTIVITAT ECONÒMICA	Catàleg d'Arbres singulars. Fitxa 10011 12 PPU Parc de les Arts Inventari del Patrimoni Cultural del municipi de Sitges. Fitxa núm. 731		BPU NP2 Conservació NP4 Ambiental	BN 2		
151	BN	Arbres Singulares	Figuera de Sant Sebastià		400915, 4565790	Sant Sebastià	SUC (urbà consolidat) S. Protecció S. PROTECCIÓ	Catàleg d'Arbres singulars. Fitxa 10012 Inventari del Patrimoni Cultural del municipi de Sitges. Fitxa núm. 707		BPU NP2 Conservació NP4 Ambiental	BN 2		
152	BN	Arbres Singulares	Figuera de les Cases Noves	Figuera de les pagodes de les Cases Noves	400844, 4565871	Cases Noves	SUC (urbà consolidat) 32a. Densitat mitjana - baixa 32. DESENVOLUPAMENT RESIDENCIAL	Catàleg d'Arbres singulars. Fitxa 10013 Inventari del Patrimoni Cultural del municipi de Sitges. Fitxa núm. 710		BPU NP2 Conservació NP4 Ambiental	BN 2		
153	BN	Arbres Singulares	Tamariu de Sant Sebastià		400758, 4565638	Sant Sebastià	SUC (urbà consolidat) V6. Jardins urbans V. ESPAIS LLIURES - ZONES VERDES	Catàleg d'Arbres singulars. Fitxa 10015 Inventari del Patrimoni Cultural del municipi de Sitges. Fitxa núm. 732		BPU NP2 Conservació NP4 Ambiental	BN 3		
154	BN	Arbres Singulares	Xiprer de Monterrey	Xiprer de Lambert	399804, 4565558	Passeig Marítim	SUC (urbà consolidat) X2. Xarxa bàsica local X. VIARI	Catàleg d'Arbres singulars. Fitxa 10016 Inventari del Patrimoni Cultural del municipi de Sitges. Fitxa núm. 704		BPU NP2 Conservació NP4 Ambiental	BN 3		

QUADRE RESUM DELS BÉNS NATURALS

NÚM. ELEM.	CODI	CLASSIFICACIÓ	DENOMINACIÓ	DENOMINACIÓ 2	UTM	INDRET	POUM SITGES 2006	ALTRES PROT.	PROTECCIÓ PEPPAC - 91	PROTECCIÓ MODIF. PEPPAC	NÚM. PLÀNOL	LOCALITZACIÓ	IMATGE 2014-2022
155	BN	Arbres Singulares	Pi pinyer de Terramar		398264, 4565074	Terramar	SUC (urbà consolidat) X2. Xarxa bàsica local X. VIARI	Catàleg d'Arbres singulars. Fitxa 10017 Inventari del Patrimoni Cultural del municipi de Sitges. Fitxa núm. 727		BPU NP2 Conservació NP4 Ambiental	BN 3		
156	BN	Arbres Singulares	Pi blanc de Terramar		398420, 4564810	Terramar	SUC (urbà consolidat) X2. Xarxa bàsica local X. VIARI	Catàleg d'Arbres singulars. Fitxa 10018 Inventari del Patrimoni Cultural del municipi de Sitges. Fitxa núm. 722		BPU NP2 Conservació NP4 Ambiental	BN 3		
157	BN	Arbres Singulares	Pi pinyer de Terramar (Av. Navarra)		398407, 4564626	Terramar	SUC (urbà consolidat) X1. Xarxa territorial bàsica X. VIARI	Catàleg d'Arbres singulars. Fitxa 10018-B Inventari del Patrimoni Cultural del municipi de Sitges. Fitxa núm. 729		BPU NP2 Conservació NP4 Ambiental	BN 3		
158	BN	Arbres Singulares	Lledoner xinès del Vinyet		398780, 4565320	Vinyet	SUC (urbà consolidat) V6. Jardins urbans V. ESPAIS LLIURES - ZONES VERDES	Catàleg d'Arbres singulars. Fitxa 10019 Inventari del Patrimoni Cultural del municipi de Sitges. Fitxa núm. 700		BPU NP2 Conservació NP4 Ambiental	BN 3		
159	BN	Arbres Singulares	Morera del Vinyet		398765, 4565372	Església del Vinyet	SUC (urbà consolidat) V6. Jardins urbans V. ESPAIS LLIURES - ZONES VERDES	Catàleg d'Arbres singulars. Fitxa 10020 Inventari del Patrimoni Cultural del municipi de Sitges. Fitxa núm. 712		BPU NP2 Conservació NP4 Ambiental	BN 3		
160	BN	Arbres Singulares	Pi blanc del Vinyet		398879, 4565366	Vinyet	SUC (urbà consolidat) X1. Xarxa territorial bàsica X. VIARI	Catàleg d'Arbres singulars. Fitxa 10021 Inventari del Patrimoni Cultural del municipi de Sitges. Fitxa núm. 723		BPU NP2 Conservació NP4 Ambiental	BN 3		
161	BN	Arbres Singulares	Pi pinyer del Vinyet		399013, 4565312	Vinyet	SUC (urbà consolidat) X1. Xarxa territorial bàsica X. VIARI	Catàleg d'Arbres singulars. Fitxa 10021-B Inventari del Patrimoni Cultural del municipi de Sitges. Fitxa núm. 726		BPU NP2 Conservació NP4 Ambiental	BN 3		

QUADRE RESUM DELS BÉNS NATURALS

NÚM ELEM.	CODI	CLASSIFICACIÓ	DENOMINACIÓ	DENOMINACIÓ 2	UTM	INDRET	POUM SITGES 2006	ALTRES PROT.	PROTECCIÓ PEPPAC - 91	PROTECCIÓ MODIF. PEPPAC	NÚM. PLÀNOL	LOCALITZACIÓ	IMATGE 2014-2022
162	BN	Arbres Singulares	Pi blanc del Vinyet (Illa Cristina)		399120, 4565487	el Vinyet	SUC (urbà consolidat) X2. Xarxa bàsica local X. VIARI	Catàleg d'Arbres singulars. Fitxa 10022 Inventari del Patrimoni Cultural del municipi de Sitges. Fitxa núm. 724		BPU NP2 Conservació NP4 Ambiental	BN 3		
163	BN	Arbres Singulares	Braquiquito de Can Ferratges		399884, 4565567	Jardins de can Ferratges	SUC (urbà consolidat) V6. Jardins urbans V. ESPAIS LLIURES - ZONES VERDES	Catàleg d'Arbres singulars. Fitxa 10023 Inventari del Patrimoni Cultural del municipi de Sitges. Fitxa núm. 696		BPU NP2 Conservació NP4 Ambiental	BN 3		
164	BN	Arbres Singulares	Palmeres de Can Ferratges		399885, 4565591	Jardins de can Ferratges	SUC (urbà consolidat) V6. Jardins urbans V. ESPAIS LLIURES - ZONES VERDES	Catàleg d'Arbres singulars. Fitxa 10024 Inventari del Patrimoni Cultural del municipi de Sitges. Fitxa núm. 716		BPU NP2 Conservació NP4 Ambiental	BN 3		
165	BN	Arbres Singulares	Palmera de l'Ajuntament		400431, 4565519	Centre Poble	SUC (urbà consolidat) X1. Xarxa territorial bàsica X. VIARI	Catàleg d'Arbres singulars. Fitxa 10025 Inventari del Patrimoni Cultural del municipi de Sitges. Fitxa núm. 717		BPU NP5 Documental NP4 Ambiental	BN 3		
166	BN	Arbres Singulares	Tamariu del Passeig Marítim		399500, 4565249	Passeig Marítim	SUC (urbà consolidat) X2. Xarxa bàsica local X. VIARI	Catàleg d'Arbres singulars. Fitxa 10026 Inventari del Patrimoni Cultural del municipi de Sitges. Fitxa núm. 733		BPU NP2 Conservació NP4 Ambiental	BN 3		
167	BN	Arbres Singulares	Garrofers de la Madriguera		399824, 4566519	La Madriguera	SUC (urbà consolidat) V6. Jardins urbans V. ESPAIS LLIURES - ZONES VERDES	Catàleg d'Arbres singulars. Fitxa 10028 Inventari del Patrimoni Cultural del municipi de Sitges. Fitxa núm. 701		BPU NP2 Conservació NP4 Ambiental	BN 2		
168	BN	Arbres Singulares	Pi blanc del Poble Sec		400245, 4566292	Poble Sec	SUC (urbà consolidat) X2. Xarxa bàsica local X. VIARI	Catàleg d'Arbres singulars. Fitxa 10029 Inventari del Patrimoni Cultural del municipi de Sitges. Fitxa núm. 725		BPU NP2 Conservació NP4 Ambiental	BN 2		

QUADRE RESUM DELS BÉNS NATURALS

NÚM. ELEM.	CODI	CLASSIFICACIÓ	DENOMINACIÓ	DENOMINACIÓ 2	UTM	INDRET	POUM SITGES 2006	ALTRES PROT.	PROTECCIÓ PEPPAC - 91	PROTECCIÓ MODIF. PEPPAC	NÚM. PLÀNOL	LOCALITZACIÓ	IMATGE 2014-2022
169	BN	Arbres Singulares	Morera de Santa Bàrbara		399049, 4566468	Creu de Ribes	SUC (urbà consolidat) V2. Places V. ESPAIS LLIURES - ZONES VERDES	Catàleg d'Arbres singulars. Fitxa 10030 Inventari del Patrimoni Cultural del municipi de Sitges. Fitxa núm. 697		BPU NP2 Conservació NP4 Ambiental	BN 2		
170	BN	Arbres Singulares	Margalló de Vallpineda	Bargalló de Vallpineda	399548, 4566881	Vallpineda	SUC (urbà consolidat) X2. Xarxa bàsica local X. VIARI	Catàleg d'Arbres singulars. Fitxa 10031 Inventari del Patrimoni Cultural del municipi de Sitges. Fitxa núm. 703		BPU NP2 Conservació NP4 Ambiental	BN 2		
171	BN	Arbres Singulares	Eucaliptus del Garraf		411006, 4568888	Garraf II	SUC (urbà consolidat) V6. Jardins urbans V. ESPAIS LLIURES - ZONES VERDES	Catàleg d'Arbres singulars. Fitxa 10032 Inventari del Patrimoni Cultural del municipi de Sitges. Fitxa núm. 705		BPU NP2 Conservació NP4 Ambiental	BN 9		
172	BN	Arbres Singulares	Pi blanc del Garraf I		411020, 4568873	Garraf II	SUC (urbà consolidat) V6. Jardins urbans V. ESPAIS LLIURES - ZONES VERDES	Catàleg d'Arbres singulars. Fitxa 10033 Inventari del Patrimoni Cultural del municipi de Sitges. Fitxa núm. 719		BPU NP2 Conservació NP4 Ambiental	BN 9		
173	BN	Arbres Singulares	Pi blanc del Garraf II		410979, 4568930	Parc Eucaliptus	SUC (urbà consolidat) V6. Jardins urbans V. ESPAIS LLIURES - ZONES VERDES	Catàleg d'Arbres singulars. Fitxa 10034 Inventari del Patrimoni Cultural del municipi de Sitges. Fitxa núm. 720		BPU NP2 Conservació NP4 Ambiental	BN 9		
174	BN	Arbres Singulares	Bellaombra del Garraf II		410975, 4568923	Parc Eucaliptus	SUC (urbà consolidat) V6. Jardins urbans V. ESPAIS LLIURES - ZONES VERDES	Catàleg d'Arbres singulars. Fitxa 10035 Inventari del Patrimoni Cultural del municipi de Sitges. Fitxa núm. 718		BPU NP2 Conservació NP4 Ambiental	BN 9		
175	BN	Arbres Singulares	Pi pinyer de Rat Penat		410112, 4568657	Rat Penat	SNC (urbà no consolidat) 32b. Densitat baixa 32. DESENVOLUPAMENT RESIDENCIAL	Catàleg d'Arbres singulars. Fitxa 10036 Inventari del Patrimoni Cultural del municipi de Sitges. Fitxa núm. 728		BPU NP2 Conservació NP4 Ambiental	BN 9		

QUADRE RESUM DELS BÉNS NATURALS

NÚM. ELEM.	CODI	CLASSIFICACIÓ	DENOMINACIÓ	DENOMINACIÓ 2	UTM	INDRET	POUM SITGES 2006	ALTRES PROT.	PROTECCIÓ PEPPAC - 91	PROTECCIÓ MODIF. PEPPAC	NÚM. PLÀNOL	LOCALITZACIÓ	IMATGE 2014-2022
176	BN	Arbres Singulares	Ficus del Passeig Marítim		400168, 4565511	Passeig Marítim	SUC (urbà consolidat) X1. Xarxa territorial bàsica X. VIARI	Catàleg d'Arbres singulars. Fitxa 10037 Inventari del Patrimoni Cultural del municipi de Sitges. Fitxa núm. 708		BPU NP2 Conservació NP4 Ambiental	BN 3		
177	BN	Arbres Singulares	Ficus del cautxú de les Cases Noves		400593, 4565944	Cases Noves	SUC (urbà consolidat) X1. Xarxa territorial bàsica X. VIARI	Catàleg d'Arbres singulars. Fitxa 10038 Inventari del Patrimoni Cultural del municipi de Sitges. Fitxa núm. 709		BPU NP2 Conservació NP4 Ambiental	BN 2		
178	BN	Arbres Singulares	Bellaombra de Sant Sebastià		410971, 4568918	Sant Sebastià	SUC (urbà consolidat) V6. Jardins urbans V. ESPAIS LLIURES - ZONES VERDES	Ordenança municipal de protecció dels espais verds i de l'arbrat del municipi de Sitges		BPU NP2 Conservació NP4 Ambiental	BN 9		
179	BN	Arbres Singulares	Figuera de Can Lluçà		406663, 4569030	Can Lluçà	SNU (no urbanitzable) SRP1 (Parc de Garraf) 25. ESPAIS NATURALS PROTEGITS	Pla Especial i Catàleg de Masies.		BPU NP2 Conservació NP4 Ambiental	BN 6		
180	BN	Arbres Singulares	Línia de Pins de Terramar i Vinyet		398329, 4564880		SUC (urbà consolidat) X2. Xarxa bàsica local X. VIARI	Ordenança municipal de protecció dels espais verds i de l'arbrat del municipi de Sitges Inventari del Patrimoni Cultural del municipi de Sitges. Fitxa núm. 691		BPU NP2 Conservació NP4 Ambiental	BN 3		
181	BN	Arbres Singulares	Margallons del Garraf	Bargalló. Nom científic: Chamaerops humilis	405570, 4569296	Can Planes,	SNU (no urbanitzable) SRP1 (Parc de Garraf) 25. ESPAIS NATURALS PROTEGITS	Ordenança municipal de protecció dels espais verds i de l'arbrat del municipi de Sitges		BPU NP2 Conservació NP4 Ambiental	BN 6		
182	BN	Arbres Singulares	Pineda de l'Hospital de Sant Joan		400569, 4566134		SUC (urbà consolidat) V6. Jardins urbans V. ESPAIS LLIURES - ZONES VERDES	Ordenança municipal de protecció dels espais verds i de l'arbrat del municipi de Sitges		BPU NP2 Conservació NP4 Ambiental	BN 2		

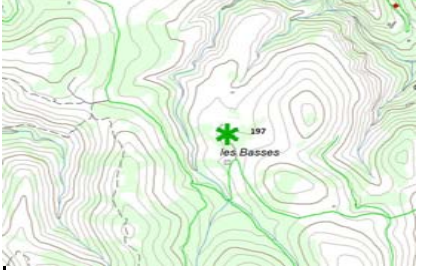











QUADRE RESUM DELS BÉNS NATURALS

NÚM. ELEM.	CODI	CLASSIFICACIÓ	DENOMINACIÓ	DENOMINACIÓ 2	UTM	INDRET	POUM SITGES 2006	ALTRES PROT.	PROTECCIÓ PEPPAC - 91	PROTECCIÓ MODIF. PEPPAC	NÚM. PLÀNOL	LOCALITZACIÓ	IMATGE 2014-2022
183	BN	Arbres Singulars	Pineda del bosc d'en Bruguera		398665, 4566242	Nord de Santa Bàrbara	SUD (urbanitzable delimitat) V1. Parcs V. ESPAIS LLIURES - ZONES VERDES	Estudi d'Avaluació Ambiental del POUM de Sitges. Ap. 3.1.2 PPU1 La Plana-Santa Bàrbara-Vallpineda Inventari del Patrimoni Cultural del municipi de Sitges. Fitxa núm. 688		BPU NP2 Conservació NP4 Ambiental	BN 2		
184	BN	Arbres Singulars	Figuera de la Pleta		409071, 4569785	la Pleta	SNU (no urbanitzable) SRP1 (Parc de Garraf) 25. ESPAIS NATURALS PROTEGITS	Pla Especial i Catàleg de Masies.		BPU NP2 Conservació NP4 Ambiental	BN 8		
185	BN	Arbres Singulars	Olivera dels Molins		400909, 4565984	Els Molins	SUC (urbà consolidat) X2. Xarxa bàsica local X. VIARI	Ordenança municipal de protecció dels espais verds i de l'arbrat del municipi de Sitges		BPU NP2 Conservació NP4 Ambiental	BN 2		
186	BN	Arbres Singulars	Palmeres del Passeig Ribera		400013, 4565490	Passeig Ribera	SUC (urbà consolidat) X1. Xarxa territorial bàsica X. VIARI	Ordenança municipal de protecció dels espais verds i de l'arbrat del municipi de Sitges		BPU NP2 Conservació NP4 Ambiental	BN 3		
187	BN	Arbres Singulars	Pi blanc de Rat Penat		410092, 4568811	Rat Penat	SUC (urbà consolidat) X1. Xarxa territorial bàsica X. VIARI	Ordenança municipal de protecció dels espais verds i de l'arbrat del municipi de Sitges		BPU NP2 Conservació NP4 Ambiental	BN 9		
188	BN	Arbres Singulars	Pi blanc del Prado		400318, 4565840	El Prado	SUC (urbà consolidat) 1b. Nucli compacte 1. NUCLI ANTIC	Ordenança municipal de protecció dels espais verds i de l'arbrat del municipi de Sitges		BPU NP2 Conservació NP4 Ambiental	BN 2		
189	BN	Arbres Singulars	Pi de Ca l'Amell		405775, 4567093	Ca l'Amell (la Torreta)	SNU (no urbanitzable) SRP1 (Parc de Garraf) 25. ESPAIS NATURALS PROTEGITS	Ordenança municipal de protecció dels espais verds i de l'arbrat del municipi de Sitges		BPU NP2 Conservació NP4 Ambiental	BN 7		




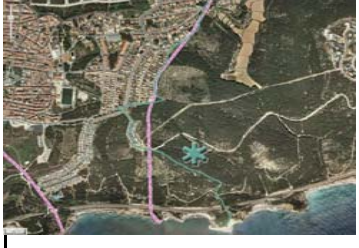




QUADRE RESUM DELS BÉNS NATURALS

NÚM. ELEM.	CODI	CLASSIFICACIÓ	DENOMINACIÓ	DENOMINACIÓ 2	UTM	INDRET	POUM SITGES 2006	ALTRES PROT.	PROTECCIÓ PEPPAC - 91	PROTECCIÓ MODIF. PEPPAC	NÚM. PLÀNOL	LOCALITZACIÓ	IMATGE 2014-2022
190	BN	Arbres Singulares	Pi de la Coma	Pi de Can Girona	396952, 4565570	Can Girona	SNU (no urbanitzable) SRP-C1 (Sòl No Urbanitzable Costaner C1) 25. ESPAIS NATURALS PROTEGITS	Ordenança municipal de protecció dels espais verds i de l'arbrat del municipi de Sitges		BPU NP2 Conservació NP4 Ambiental	BN 1		
191	BN	Arbres Singulares	Pi del pla de les Llenties		404454, 4569248	Pla de les Llenties	SNU (no urbanitzable) SRP1-CPEIN (SNU Costaner al Parc de Garraf) 25. ESPAIS NATURALS PROTEGITS	Ordenança municipal de protecció dels espais verds i de l'arbrat del municipi de Sitges		BPU NP2 Conservació NP4 Ambiental	BN 4		
192	BN	Arbres Singulares	Roures del fondo del Tro		406029, 4569689	Fondo del Tro	SNU (no urbanitzable) SRP1 (Parc de Garraf) 25. ESPAIS NATURALS PROTEGITS	Ordenança municipal de protecció dels espais verds i de l'arbrat del municipi de Sitges		BPU NP2 Conservació NP4 Ambiental	BN 6		
193	BN	Arbres Singulares	Servera de Can Lluçà		406667, 4568934	Can Lluçà	SNU (no urbanitzable) SRP1 (Parc de Garraf) 25. ESPAIS NATURALS PROTEGITS	Pla Especial i Catàleg de Masies.		BPU NP2 Conservació NP4 Ambiental	BN 6		
194	BN	Arbres Singulares	Ullastre de Can Robert		405851, 4567555	Can Robert	SNU (no urbanitzable) SRP1 (Parc de Garraf) 25. ESPAIS NATURALS PROTEGITS	Pla Especial i Catàleg de Masies.		BPU NP2 Conservació NP4 Ambiental	BN 7		
195	BN	Arbres Singulares	Xiprers del Rat Penat		410098, 4568789	Rat penat	SNC (urbà no consolidat) X1. Xarxa territorial bàsica X. VIARI	Ordenança municipal de protecció dels espais verds i de l'arbrat del municipi de Sitges		BPU NP2 Conservació NP4 Ambiental	BN 9		
196	BN	Arbres Singulares	Garrofer del Tancat del Mas d'en Puig		401033, 4566854	Tancat de Can Puig	SNU (no urbanitzable) SRP-C3 (Sòl No Urbanitzable Costaner C3) 24. PAISATGÍSTIC I ECOLÒGIC DE VALOR	Pla Especial i Catàleg de Masies.		BPU NP2 Conservació NP4 Ambiental	BN 2		

QUADRE RESUM DELS BÉNS NATURALS

NÚM. ELEM.	CODI	CLASSIFICACIÓ	DENOMINACIÓ	DENOMINACIÓ 2	UTM	INDRET	POUM SITGES 2006	ALTRES PROT.	PROTECCIÓ PEPPAC - 91	PROTECCIÓ MODIF. PEPPAC	NÚM. PLÀNOL	LOCALITZACIÓ	IMATGE 2014-2022
197	BN	Arbres Singulares	Pi del corral de les Basses		402957, 4567980	Les Basses	SNU (no urbanitzable) SRP1 (Parc de Garraf) 25. ESPAIS NATURALS PROTEGITS	Pla Especial i Catàleg de Masies.		BPU NP2 Conservació NP4 Ambiental	BN 4		
198	BN	Arbres Singulares	Mata de Cala Ginesta		409600, 4568355	Cala Ginesta	SNU (no urbanitzable) SRP-C1 (Sòl No Urbanitzable Costaner C1) 25. ESPAIS NATURALS PROTEGITS	Pla Especial i Catàleg de Masies.		BPU NP2 Conservació NP4 Ambiental	BN 9		
199	BN	Arbres Singulares	Xiprers del Cementiri		400934, 4565687	Cementiri	SUC (urbà consolidat) E6. Funerari / cementiri E. EQUIPAMENTS	Protecció de l'element arquitectònic. Fitxa 442 AA.		BPU NP2 Conservació NP4 Ambiental	BN 3		
200	BN	Arbres Singulares	Baladres del Cementiri		400943, 4565706	Cementiri	SUC (urbà consolidat) E6. Funerari / cementiri E. EQUIPAMENTS	Protecció de l'element arquitectònic. Fitxa 442-AA.		BPU NP2 Conservació NP4 Ambiental	BN 3		
201	BN	Arbres Singulares	Alzina del Mas Maiol		402719, 4568771	Mas Maiol	SNU (no urbanitzable) SRP1 (Parc de Garraf) 25. ESPAIS NATURALS PROTEGITS	Pla Especial i Catàleg de Masies.		BPU NP2 Conservació NP4 Ambiental	BN 4		
202	BN	Arbres Singulares	Garrofer de Santa Bàrbara		398832, 4566402	Creu de Ribes	SUC (urbà consolidat) X2. Xarxa bàsica local X. VIARI	Ordenança municipal de protecció dels espais verds i de l'arbrat del municipi de Sitges		BPU NP2 Conservació NP4 Ambiental	BN 2		



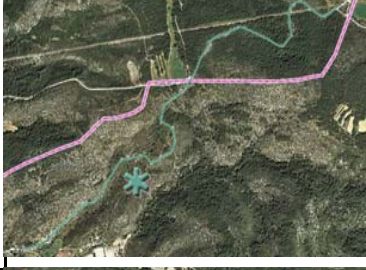

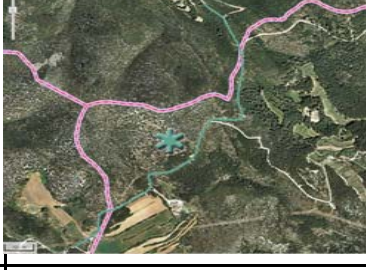









QUADRE RESUM DELS BÉNS AMBIENTALS I PAISATGÍSTICS

NÚM ELEM.	CODI	CLASSIFI-CACIÓ	DENOMINACIÓ	DENOMINACIÓ 2	UTM	INDRET	POUM SITGES 2006	ALTRES PROT.	PROTECCIÓ PEPPAC - 91	PROTECCIÓ MODIF. PEPPAC	NÚM. PLÀNOL	LOCALITZACIÓ	IMATGE 2014-2022
1	BAP	Jardins històrics	Parc de Terramar	Jardins de l'Hotel Terramar	398184, 4564755	Terramar	SU (sòl urbà) A.1 Parc forestal públic A. SISTEMES ESPAIS LLIURES	Inventari del Patrimoni Cultural del municipi de Sitges. Fitxa núm. 438 Article 143 de la Normativa del POUM de Sitges.	Fitxa núm. 438-EA del PEPPAC Sitges.	BCIL NP4 Ambiental	BAP 3		
2	BAP	Àrees i entorns d'interès paisatgístic	Les vinyes de Malvasia de l'Hospital de Sant Joan		401860, 4565899	Fondo d'en Bernardí	SNU (sòl no urbanitzable) SRP-C1 (Sòl No Urbanitzable Costaner C1) 25. ESPAIS NATURALS PROTEGITS	Inventari del Patrimoni Cultural del municipi de Sitges. Fitxa núm. 674 Estudi d'Avaluació Ambiental del POUM. Ap. 3.1.1 i 5.1.8		BPU NP2 Conservació NP4 Ambiental	BAP 5		
3	BAP	Recorreguts	Camí de la Costa	Camí de la Via. GR92.	395793, 4563898 397463, 4564320	Els Colls i Miralpeix	SNU (sòl no urbanitzable) SRP-C1 (Sòl No Urbanitzable Costaner C1) 25. ESPAIS NATURALS PROTEGITS	Catàleg de paisatge de la Regió Metropolitana de Barcelona. Unitat de paisatge 5. Garraf.		BPU NP2 Conservació NP4 Ambiental	BAP 1		
4	BAP	Recorreguts	Carrerada de la serra dels Paranyes		396184, 4563805 396590, 4565567	Els Colls i Miralpeix	SNU (sòl no urbanitzable) SRP-C1 (Sòl No Urbanitzable Costaner C1) 25. ESPAIS NATURALS PROTEGITS	Protegit per la Llei 3/1995, de 23 de març, de vies pecuàries.		BPU NP2 Conservació NP4 Ambiental	BAP 1		
5	BAP	Recorreguts	La Carrerada	Camí de Jafre. Camí de can Bertran. GR92.	398223, 4565428 397855, 4564353	Els Colls i Miralpeix - Riera de Jafre - Begues	SNU (sòl no urbanitzable) H. Hidrogràfic H. HIDROGRÀFIC	Protegit per la Llei 3/1995, de 23 de març, de vies pecuàries. Inventari del Patrimoni Cultural del municipi de Sitges. Fitxa núm. 686		BPU NP2 Conservació NP4 Ambiental	BAP 1		
6	BAP	Recorreguts	Camí del Castell	Camí del Far aeri	397197, 4565078 397156, 4565288	Els Colls i Miralpeix	SNU (sòl no urbanitzable) SRP-C1 (Sòl No Urbanitzable Costaner C1) 25. ESPAIS NATURALS PROTEGITS	Catàleg de paisatge de la Regió Metropolitana de Barcelona. Unitat de paisatge 7. La Plana del Garraf.		BPU NP2 Conservació NP4 Ambiental	BAP 1		
7	BAP	Recorreguts	Camí Vell de Sitges a Vilanova	Camí Ral	397477, 4565545 396091, 4565099	Els Colls i Miralpeix	SNU (sòl no urbanitzable) SRP-C1 (Sòl No Urbanitzable Costaner C1) 25. ESPAIS NATURALS PROTEGITS			BPU NP2 Conservació NP4 Ambiental	BAP 1		







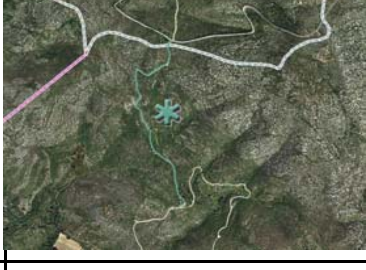

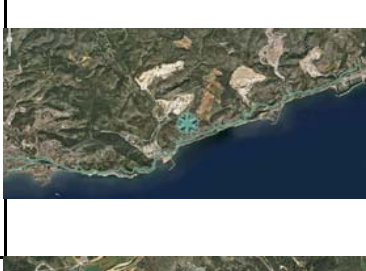





QUADRE RESUM DELS BÉNS AMBIENTALS I PAISATGÍSTICS

NÚM. ELEM.	CODI	CLASSIFICACIÓ	DENOMINACIÓ	DENOMINACIÓ 2	UTM	INDRET	POUM SITGES 2006	ALTRES PROT.	PROTECCIÓ PEPPAC - 91	PROTECCIÓ MODIF. PEPPAC	NÚM. PLÀNOL	LOCALITZACIÓ	IMATGE 2014-2022
8	BAP	Recorreguts	Camí de Miralpeix i camí dels Colls		395761, 4564253 397939, 4565051	Els Colls i Miralpeix	SNU (sòl no urbanitzable) SRP-C1 (Sòl No Urbanitzable Costaner C1) 25. ESPAIS NATURALS PROTEGITS			BPU NP2 Conservació NP4 Ambiental	BAP 1		
9	BAP	Recorreguts	Camí Vell de la Mare de Déu de Gràcia		396555, 4565434 397100, 4565160	Els Colls i Miralpeix	SNU (sòl no urbanitzable) SRP-C1 (Sòl No Urbanitzable Costaner C1) 25. ESPAIS NATURALS PROTEGITS			BPU NP2 Conservació NP4 Ambiental	BAP 1		
10	BAP	Recorreguts	Camí de Ribes a les Coves	Camí d'en Girona. Camí de Rocamar.	397617, 4565678 397484, 4564354	Els Colls i Miralpeix	SNU (sòl no urbanitzable) SRP-C1 (Sòl No Urbanitzable Costaner C1) 25. ESPAIS NATURALS PROTEGITS			BPU NP2 Conservació NP4 Ambiental	BAP 1		
11	BAP	Recorreguts	Camí de la Trinitat	Camí de l'Ermità	403500, 4565578 403951, 4565869	La Trinitat	SNU (sòl no urbanitzable) SRP1 (Parc de Garraf) 25. ESPAIS NATURALS PROTEGITS	Catàleg de paisatge de la Regió Metropolitana de Barcelona. Unitat de paisatge 5. Garraf.		BPU NP2 Conservació NP4 Ambiental	BAP 5		
12	BAP	Recorreguts	Pujada d'en Selva	GR 92	401999, 4566203 402821, 4566527	Puig de Sant Antoni - Puig de Sant Isidre	SNU (sòl no urbanitzable) SRP-C1 (Sòl No Urbanitzable Costaner C1) 25. ESPAIS NATURALS PROTEGITS	Catàleg de paisatge de la Regió Metropolitana de Barcelona. Unitat de paisatge 5. Garraf.		BPU NP2 Conservació NP4 Ambiental	BAP 5		
13	BAP	Recorreguts	Camí de Campdàsens	GR 92	404393, 4566298 406099, 4568298	Serra de la Costa - Campdàsens	SNU (sòl no urbanitzable) SRP1 (Parc de Garraf) 25. ESPAIS NATURALS PROTEGITS	Catàleg de paisatge de la Regió Metropolitana de Barcelona. Unitat de paisatge 5. Garraf.		BPU NP2 Conservació NP4 Ambiental	BAP 5		
14	BAP	Recorreguts	Camí Vell de Campdàsens a Garraf		406081, 4568261 407153, 4567429	Torrent de la Falconera	SNU (sòl no urbanitzable) SRP1 (Parc de Garraf) 25. ESPAIS NATURALS PROTEGITS			BPU NP2 Conservació NP4 Ambiental	BAP 7		

QUADRE RESUM DELS BÉNS AMBIENTALS I PAISATGÍSTICS

NÚM. ELEM.	CODI	CLASSIFICACIÓ	DENOMINACIÓ	DENOMINACIÓ 2	UTM	INDRET	POUM SITGES 2006	ALTRES PROT.	PROTECCIÓ PEPPAC - 91	PROTECCIÓ MODIF. PEPPAC	NÚM. PLÀNOL	LOCALITZACIÓ	IMATGE 2014-2022
15	BAP	Recorreguts	Camí Pla	Camí de la Fita. GR 5	400446, 4566989 401014, 4567643	Les Pruelles	SNU (sòl no urbanitzable) SRP-C1 (Sòl No Urbanitzable Costaner C1) 25. ESPAIS NATURALS PROTEGITS	Catàleg de paisatge de la Regió Metropolitana de Barcelona. UP 5. Garraf. Inventari del Patrimoni Cultural del municipi de Sitges. Fitxa núm. 679 +I20		BPU NP2 Conservació NP4 Ambiental	BAP 2		
16	BAP	Recorreguts	Camí de la Fita	GR 5	401014, 4567643 402373, 4568611	Fondo d'en Barbeta	SNU (sòl no urbanitzable) SRP-C1 (Sòl No Urbanitzable Costaner C1) 25. ESPAIS NATURALS PROTEGITS	Catàleg de paisatge de la Regió Metropolitana de Barcelona. UP 5. Garraf. Inventari del Patrimoni Cultural del municipi de Sitges. Fitxa núm. 679		BPU NP2 Conservació NP4 Ambiental	BAP 4		
17	BAP	Recorreguts	Camí de Sitges a la Plana Novella	Camí de Sitges a Begues	402373, 4568611 402964, 4569442	Pla d'en Sonya	SNU (sòl no urbanitzable) SRP1 (Parc de Garraf) 25. ESPAIS NATURALS PROTEGITS			BPU NP2 Conservació NP4 Ambiental	BAP 4		
18	BAP	Recorreguts	Camí de can Planes	Camí de Campdàsens. PR-C 37	402964, 4569442 406668, 4569000	Pla de les Llenties - Camps de can Planes	SNU (sòl no urbanitzable) SRP1 (Parc de Garraf) 25. ESPAIS NATURALS PROTEGITS			BPU NP2 Conservació NP4 Ambiental	BAP 4		
19	BAP	Recorreguts	Camí de can Lluçà	Camí de Campdàsens. GR 92.	406668, 4569000 406121, 4568339	Can Lluçà - Campdàsens	SNU (sòl no urbanitzable) SRP1 (Parc de Garraf) 25. ESPAIS NATURALS PROTEGITS	Inventari del Patrimoni Cultural del municipi de Sitges. Fitxa núm. 680		BPU NP2 Conservació NP4 Ambiental	BAP 6		
20	BAP	Recorreguts	Camí de Mas Quadrell	Camí de Vallcarca	404438, 4566533 402867, 4569132	Riera de Vallcarca	SNU (sòl no urbanitzable) SRP1 (Parc de Garraf) 25. ESPAIS NATURALS PROTEGITS			BPU NP2 Conservació NP4 Ambiental	BAP 4		
21	BAP	Recorreguts	Camí de la Pleta	Camí de la Serra dels Pins. GR 92.	408039, 4567607 409124, 4569802	Serra dels Pins - Les Pedrisses - Pla de Vinyals	SNU (sòl no urbanitzable) SRP1 (Parc de Garraf) 25. ESPAIS NATURALS PROTEGITS	Catàleg de paisatge de la Regió Metropolitana de Barcelona. UP 5. Garraf. Inventari del Patrimoni Cultural del municipi de Sitges. Fitxa núm. 680		BPU NP2 Conservació NP4 Ambiental	BAP 8		

QUADRE RESUM DELS BÉNS AMBIENTALS I PAISATGÍSTICS

NÚM ELEM.	CODI	CLASSIFICACIÓ	DENOMINACIÓ	DENOMINACIÓ 2	UTM	INDRET	POUM SITGES 2006	ALTRES PROT.	PROTECCIÓ PEPPAC - 91	PROTECCIÓ MODIF. PEPPAC	NÚM. PLÀNOL	LOCALITZACIÓ	IMATGE 2014-2022
22	BAP	Recorreguts	Carretera de Castelldefels	Carretera de la Plana Novella. GR 92.	410100, 4568800 406610, 4570429	Rat Penat - La Pleta - Coll de Fanigola	SNU (sòl no urbanitzable) X3. Xarxa complementària X. VIARI	Catàleg de paisatge de la Regió Metropolitana de Barcelona. Unitat de paisatge 5. Garraf.		BPU NP2 Conservació NP4 Ambiental	BAP 6		
23	BAP	Recorreguts	Camí de Mas d'en Puig	Camí de l'Estellar	400790, 4566243 401010, 4567644	Mas d'en Puig - L'Estellar - Quintmar	SNU (sòl no urbanitzable) X3. Xarxa complementària X. VIARI	Estudi d'Avaluació Ambiental del POUM. Ap. 5.1.8		BPU NP2 Conservació NP4 Ambiental	BAP 2		
24	BAP	Recorreguts	Camí Vell del Garraf	Camí del Castellet. Camí del Calvari. GR 92. Camí de Can Lluçà.	408108, 4567763 406667, 4569000	Serra de Coma-Roja	SNU (sòl no urbanitzable) SRP1 (Parc de Garraf) 25. ESPAIS NATURALS PROTEGITS	Catàleg de paisatge de la Regió Metropolitana de Barcelona. UP 5. Garraf. Inventari del Patrimoni Cultural del municipi de Sitges. Fitxa núm. 680		BPU NP2 Conservació NP4 Ambiental	BAP 6		
25	BAP	Recorreguts	Camí Vell de Can Planes a Vallgrassa		405929, 4569537 405887, 4570353	Collada de Vallgrassa	SNU (sòl no urbanitzable) SRP1 (Parc de Garraf) 25. ESPAIS NATURALS PROTEGITS			BPU NP2 Conservació NP4 Ambiental	BAP 6		
26	BAP	Recorreguts	Camí de les Costes	GR 92	400496, 4565593 410191, 4568531	Les Costes de Garraf	SNU (sòl no urbanitzable) SRP1 (Parc de Garraf) 25. ESPAIS NATURALS PROTEGITS	BIC. Núm. Reg. 40077 Protegit per la Llei 3/1995, de 23 de març, de vies pecuàries.		BCIL. Acord de Ple Ajuntament. 27/9/2010. NP2 Conservació NP4 Ambiental	BAP 5		
27	BAP	Recorreguts	Camí de les Basses a la Trinitat	Camí Nou del Coll de la Fita a la Trinitat. GR 92.	403951, 4565869 402380, 4568611	Fondo de les Basses - Penya del Llamp - La Trinitat	SNU (sòl no urbanitzable) SRP1 (Parc de Garraf) 25. ESPAIS NATURALS PROTEGITS	Catàleg de paisatge de la Regió Metropolitana de Barcelona. Unitat de paisatge 5. Garraf.		BPU NP2 Conservació NP4 Ambiental	BAP 4		
28	BAP	Recorreguts	Drecera del Gafarró i pujada al puig d'en Boronet.		401744, 4568326 401815, 4566931	Serra del Gafarró - Turó Rodó - Puig d'en Boronet	SNU (sòl no urbanitzable) SRP-C1 (Sòl No Urbanitzable Costaner C1) 25. ESPAIS NATURALS PROTEGITS			BPU NP2 Conservació NP4 Ambiental	BAP 4		



QUADRE RESUM DELS BÉNS AMBIENTALS I PAISATGÍSTICS

NÚM. ELEM.	CODI	CLASSIFICACIÓ	DENOMINACIÓ	DENOMINACIÓ 2	UTM	INDRET	POUM SITGES 2006	ALTRES PROT.	PROTECCIÓ PEPPAC - 91	PROTECCIÓ MODIF. PEPPAC	NÚM. PLÀNOL	LOCALITZACIÓ	IMATGE 2014-2022
29	BAP	Recorreguts	Camí de can Planes a la coma Roja		405661, 4569227 405731, 4570061	Fondo de Coma-Roja	SNU (sòl no urbanitzable) SRP1 (Parc de Garraf) 25. ESPAIS NATURALS PROTEGITS			BPU NP2 Conservació NP4 Ambiental	BAP 6		
30	BAP	Miradors	Mirador del castell de Miralpeix		397156, 4565285	Fitó de Miralpeix	SNU (sòl no urbanitzable) SRP1 (Parc de Garraf) 25. ESPAIS NATURALS PROTEGITS		Catàleg de paisatge de la Regió Metropolitana de Barcelona. Unitat de paisatge 7. Plana del Garraf.	BPU NP4 Ambiental	BAP 1		
31	BAP	Miradors	Mirador del turó de la Trinitat		404021, 4565854	La Trinitat	SNU (sòl no urbanitzable) SRP1 (Parc de Garraf) 25. ESPAIS NATURALS PROTEGITS		Catàleg de paisatge de la Regió Metropolitana de Barcelona. Unitat de paisatge 5. Garraf.	BPU NP4 Ambiental	BAP 5		
32	BAP	Miradors	Mirador de la Creu de Sant Isidre	Puig d'en Boronet	402608, 4567112	Puig d'en Boronet	SNU (sòl no urbanitzable) SRP1 (Parc de Garraf) 25. ESPAIS NATURALS PROTEGITS		Catàleg de paisatge de la Regió Metropolitana de Barcelona. Unitat de paisatge 5. Garraf.	BPU NP4 Ambiental	BAP 5		
33	BAP	Miradors	Mirador de les Pedrisses	Les Pedrisses dels Vinyals	409252, 4569175	Serra del Lladre	SNU (sòl no urbanitzable) SRP1 (Parc de Garraf) 25. ESPAIS NATURALS PROTEGITS		Catàleg de paisatge de la Regió Metropolitana de Barcelona. Unitat de paisatge 5. Garraf.	BPU NP4 Ambiental	BAP 8		
34	BAP	Miradors	Mirador de les costes 1		402787, 4565566	Penya de Cala Forn	SNU (sòl no urbanitzable) SRP1 (Parc de Garraf) 25. ESPAIS NATURALS PROTEGITS			BPU NP4 Ambiental	BAP 5		
35	BAP	Miradors	Mirador de les costes 2	Mirador del Pas de la Mala Dona	407038, 4567042	Pas de la Mala Dona	SNU (sòl no urbanitzable) SRP1 (Parc de Garraf) 25. ESPAIS NATURALS PROTEGITS			BPU NP4 Ambiental	BAP 7		















QUADRE RESUM DELS BÉNS AMBIENTALS I PAISATGÍSTICS

NÚM. ELEM.	CODI	CLASSIFICACIÓ	DENOMINACIÓ	DENOMINACIÓ 2	UTM	INDRET	POUM SITGES 2006	ALTRES PROT.	PROTECCIÓ PEPPAC - 91	PROTECCIÓ MODIF. PEPPAC	NÚM. PLÀNOL	LOCALITZACIÓ	IMATGE 2014-2022
36	BAP	Miradors	Mirador de les costes 3	Punta dels Corral	408594,4567727	Punta dels Corral	SNU (sòl no urbanitzable) SRP1 (Parc de Garraf) 25. ESPAIS NATURALS PROTEGITS			BPU NP4 Ambiental	BAP 7		
37	BAP	Miradors	Mirador de les costes 4	Mirador de la Ginesta	409562,4568164	Mirador de la Ginesta	SNU (sòl no urbanitzable) SRP1 (Parc de Garraf) 25. ESPAIS NATURALS PROTEGITS			BPU NP4 Ambiental	BAP 9		
38	BAP	Elements caracteritzadors del paisatge rural	Barraca de pedra seca del xalet masia Nova 1		403721,4569507	Voltants del xalet de la masia Nova	SNU (sòl no urbanitzable) SRP1 (Parc de Garraf) 25. ESPAIS NATURALS PROTEGITS	Inventari del Patrimoni Cultural del municipi de Sitges. Fitxa núm. 616 Art. 187 de la normativa del POUM.		BPU NP1 Integral i NP4 Ambiental	BAP 4		
39	BAP	Elements caracteritzadors del paisatge rural	Barraca de pedra seca del xalet masia Nova 2		404076,4569143	Pla de les Llenties	SNU (sòl no urbanitzable) SRP1 (Parc de Garraf) 25. ESPAIS NATURALS PROTEGITS	Inventari del Patrimoni Cultural del municipi de Sitges. Fitxa núm. 632 Art. 187 de la normativa del POUM.		BPU NP1 Integral i NP4 Ambiental	BAP 4		
40	BAP	Elements caracteritzadors del paisatge rural	Barraca de pedra seca del xalet masia Nova 3		403754,4569308	Voltants del xalet de la masia Nova	SNU (sòl no urbanitzable) SRP1 (Parc de Garraf) 25. ESPAIS NATURALS PROTEGITS	Inventari del Patrimoni Cultural del municipi de Sitges. Fitxa núm. 543 Art. 187 de la normativa del POUM.		BPU NP1 Integral i NP4 Ambiental	BAP 4		
41	BAP	Elements caracteritzadors del paisatge rural	Barraca de pedra seca del xalet masia Nova 4		403670,4569401	Voltants del xalet de la masia Nova	SNU (sòl no urbanitzable) SRP1 (Parc de Garraf) 25. ESPAIS NATURALS PROTEGITS	Inventari del Patrimoni Cultural del municipi de Sitges. Fitxa núm. 607 Art. 187 de la normativa del POUM.		BPU NP1 Integral i NP4 Ambiental	BAP 4		
42	BAP	Elements caracteritzadors del paisatge rural	Barraca de pedra seca del Pujol d'en Pei 1		404635,4569189	Voltants del Pujol d'en Pei	SNU (sòl no urbanitzable) SRP1 (Parc de Garraf) 25. ESPAIS NATURALS PROTEGITS	Inventari del Patrimoni Cultural del municipi de Sitges. Fitxa núm. 620 Àrea d'expectativa arqueològica (AEA) Art. 187 de la normativa del POUM.		BPU NP1 Integral i NP4 Ambiental	BAP 4		

QUADRE RESUM DELS BÉNS AMBIENTALS I PAISATGÍSTICS

NÚM. ELEM.	CODI	CLASSIFICACIÓ	DENOMINACIÓ	DENOMINACIÓ 2	UTM	INDRET	POUM SITGES 2006	ALTRES PROT.	PROTECCIÓ PEPPAC - 91	PROTECCIÓ MODIF. PEPPAC	NÚM. PLÀNOL	LOCALITZACIÓ	IMATGE 2014-2022
43	BAP	Elements caracteritzadors del paisatge rural	Barraca de pedra seca del Pujol d'en Pei 2	Barraca d'en Cubillos	404449,45 68730	Voltants del Pujol d'en Pei	SNU (sòl no urbanitzable) SRP1 (Parc de Garraf) 25. ESPAIS NATURALS PROTEGITS	Inventari del Patrimoni Cultural del municipi de Sitges. Fitxa núm. 621 Art. 187 de la normativa del POUM.		BPU NP1 Integral i NP4 Ambiental	BAP 4		
44	BAP	Elements caracteritzadors del paisatge rural	Barraca de pedra seca del Pujol d'en Pei 3		404555,45 69037	Voltants del Pujol d'en Pei	SNU (sòl no urbanitzable) SRP1 (Parc de Garraf) 25. ESPAIS NATURALS PROTEGITS	Inventari del Patrimoni Cultural del municipi de Sitges. Fitxa núm. 578 Art. 187 de la normativa del POUM.		BPU NP1 Integral i NP4 Ambiental	BAP 4		
45	BAP	Elements caracteritzadors del paisatge rural	Barraca de pedra seca del Pujol d'en Pei 4		404707,45 68927	Voltants del Pujol d'en Pei	SNU (sòl no urbanitzable) SRP1 (Parc de Garraf) 25. ESPAIS NATURALS PROTEGITS	Inventari del Patrimoni Cultural del municipi de Sitges. Fitxa núm. 591 Art. 187 de la normativa del POUM.		BPU NP1 Integral i NP4 Ambiental	BAP 4		
46	BAP	Elements caracteritzadors del paisatge rural	Barraca de pedra seca del Pujol d'en Pei 5		404704,45 69065	Voltants del Pujol d'en Pei	SNU (sòl no urbanitzable) SRP1 (Parc de Garraf) 25. ESPAIS NATURALS PROTEGITS	Inventari del Patrimoni Cultural del municipi de Sitges. Fitxa núm. 619 Àrea d'expectativa arqueològica (AEA) Art. 187 de la normativa del POUM.		BPU NP1 Integral i NP4 Ambiental	BAP 4		
47	BAP	Elements caracteritzadors del paisatge rural	Barraca de pedra seca del Puig de l'Espinal		404781,45 69744	Voltants de Puig de l'Espinal	SNU (sòl no urbanitzable) SRP1 (Parc de Garraf) 25. ESPAIS NATURALS PROTEGITS	Inventari del Patrimoni Cultural del municipi de Sitges. Fitxa núm. 555 Art. 187 de la normativa del POUM.		BPU NP1 Integral i NP4 Ambiental	BAP 4		
48	BAP	Elements caracteritzadors del paisatge rural	Barraca de pedra seca de can Planes 1		405478,45 69075	Voltants de la Masia de Can Planes	SNU (sòl no urbanitzable) SRP1 (Parc de Garraf) 25. ESPAIS NATURALS PROTEGITS	Inventari del Patrimoni Cultural del municipi de Sitges. Fitxa núm. 558 Àrea d'expectativa arqueològica (AEA) Art. 187 de la normativa del POUM.		BPU NP1 Integral i NP4 Ambiental	BAP 6		
49	BAP	Elements caracteritzadors del paisatge rural	Barraca de pedra seca de can Planes 2		405156,45 69551	Voltants de la Masia de Can Planes	SNU (sòl no urbanitzable) SRP1 (Parc de Garraf) 25. ESPAIS NATURALS PROTEGITS	Inventari del Patrimoni Cultural del municipi de Sitges. Fitxa núm. 559 Art. 187 de la normativa del POUM.		BPU NP1 Integral i NP4 Ambiental	BAP 6		











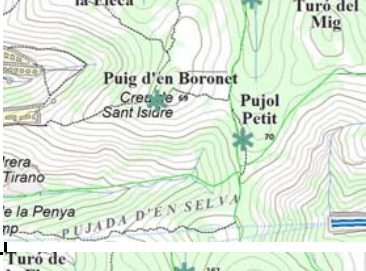



QUADRE RESUM DELS BÉNS AMBIENTALS I PAISATGÍSTICS

NÚM. ELEM.	CODI	CLASSIFICACIÓ	DENOMINACIÓ	DENOMINACIÓ 2	UTM	INDRET	POUM SITGES 2006	ALTRES PROT.	PROTECCIÓ PEPPAC - 91	PROTECCIÓ MODIF. PEPPAC	NÚM. PLÀNOL	LOCALITZACIÓ	IMATGE 2014-2022
50	BAP	Elements caracteritzadors del paisatge rural	Barraca de pedra seca de can Planes 3		405359,45 69752	Voltants de la Masia de Can Planes	SNU (sòl no urbanitzable) SRP1 (Parc de Garraf) 25. ESPAIS NATURALS PROTEGITS	Inventari del Patrimoni Cultural del municipi de Sitges. Fitxa núm. 560 Art. 187 de la normativa del POUM.		BPU NP1 Integral i NP4 Ambiental	BAP 6		
51	BAP	Elements caracteritzadors del paisatge rural	Barraca de pedra seca de can Planes 4		405554,45 69824	Voltants de la Masia de Can Planes	SNU (sòl no urbanitzable) SRP1 (Parc de Garraf) 25. ESPAIS NATURALS PROTEGITS	Inventari del Patrimoni Cultural del municipi de Sitges. Fitxa núm. 541 Art. 187 de la normativa del POUM.		BPU NP1 Integral i NP4 Ambiental	BAP 6		
52	BAP	Elements caracteritzadors del paisatge rural	Barraca de pedra seca de can Planes 5		405623,45 69737	Voltants de la Masia de Can Planes	SNU (sòl no urbanitzable) SRP1 (Parc de Garraf) 25. ESPAIS NATURALS PROTEGITS	Inventari del Patrimoni Cultural del municipi de Sitges. Fitxa núm. 542 Art. 187 de la normativa del POUM.		BPU NP1 Integral i NP4 Ambiental	BAP 6		
53	BAP	Elements caracteritzadors del paisatge rural	Barraca de pedra seca de can Planes 6		405325,45 69502	Voltants de la Masia de Can Planes	SNU (sòl no urbanitzable) SRP1 (Parc de Garraf) 25. ESPAIS NATURALS PROTEGITS	Inventari del Patrimoni Cultural del municipi de Sitges. Fitxa núm. 547 Art. 187 de la normativa del POUM.		BPU NP1 Integral i NP4 Ambiental	BAP 6		
54	BAP	Elements caracteritzadors del paisatge rural	Barraca de pedra seca de can Planes 7		405062,45 69330	Voltants de la Masia de Can Planes	SNU (sòl no urbanitzable) SRP1 (Parc de Garraf) 25. ESPAIS NATURALS PROTEGITS	Inventari del Patrimoni Cultural del municipi de Sitges. Fitxa núm. 548 Art. 187 de la normativa del POUM.		BPU NP1 Integral i NP4 Ambiental	BAP 4		
55	BAP	Elements caracteritzadors del paisatge rural	Barraca de pedra seca de can Planes 8		405250,45 69303	Voltants de la Masia de Can Planes	SNU (sòl no urbanitzable) SRP1 (Parc de Garraf) 25. ESPAIS NATURALS PROTEGITS	Inventari del Patrimoni Cultural del municipi de Sitges. Fitxa núm. 588 Art. 187 de la normativa del POUM.		BPU NP1 Integral i NP4 Ambiental	BAP 6		
56	BAP	Elements caracteritzadors del paisatge rural	Barraca de pedra seca de can Planes 9		405670,45 69952	Voltants de la Masia de Can Planes	SNU (sòl no urbanitzable) SRP1 (Parc de Garraf) 25. ESPAIS NATURALS PROTEGITS	Inventari del Patrimoni Cultural del municipi de Sitges. Fitxa núm. 618 +171 Art. 187 de la normativa del POUM.		BPU NP1 Integral i NP4 Ambiental	BAP 6		











QUADRE RESUM DELS BÉNS AMBIENTALS I PAISATGÍSTICS

NÚM. ELEM.	CODI	CLASSIFICACIÓ	DENOMINACIÓ	DENOMINACIÓ 2	UTM	INDRET	POUM SITGES 2006	ALTRES PROT.	PROTECCIÓ PEPPAC - 91	PROTECCIÓ MODIF. PEPPAC	NÚM. PLÀNOL	LOCALITZACIÓ	IMATGE 2014-2022
57	BAP	Elements caracteritzadors del paisatge rural	Barraca de pedra seca de casa Vella 1		405809,45 69993	Voltants de la Casa Vella	SNU (sòl no urbanitzable) SRP1 (Parc de Garraf) 25. ESPAIS NATURALS PROTEGITS	Inventari del Patrimoni Cultural del municipi de Sitges. Fitxa núm. 561 Art. 187 de la normativa del POUM.		BPU NP1 Integral i NP4 Ambiental	BAP 6		
58	BAP	Elements caracteritzadors del paisatge rural	Barraca de pedra seca de casa Vella 2		405839,45 69813	Voltants de la Casa Vella	SNU (sòl no urbanitzable) SRP1 (Parc de Garraf) 25. ESPAIS NATURALS PROTEGITS	Inventari del Patrimoni Cultural del municipi de Sitges. Fitxa núm. 562 Art. 187 de la normativa del POUM.		BPU NP1 Integral i NP4 Ambiental	BAP 6		
59	BAP	Elements caracteritzadors del paisatge rural	Barraca de pedra seca del Fondo de Mas Quadrell 1		403780,45 68424	Fondo de mas Quadrell	SNU (sòl no urbanitzable) SRP1 (Parc de Garraf) 25. ESPAIS NATURALS PROTEGITS	Inventari del Patrimoni Cultural del municipi de Sitges. Fitxa núm. 626 Art. 187 de la normativa del POUM.		BPU NP1 Integral i NP4 Ambiental	BAP 4		
60	BAP	Elements caracteritzadors del paisatge rural	Barraca de pedra seca de sobre la Font de Montseva	Barraca de la Font de Montseva	404445,45 68517	Fondo del Pou podrit	SNU (sòl no urbanitzable) SRP1 (Parc de Garraf) 25. ESPAIS NATURALS PROTEGITS	Inventari del Patrimoni Cultural del municipi de Sitges. Fitxa núm. 612 Art. 187 de la normativa del POUM.		NP5 Documental	BAP 4		
61	BAP	Elements caracteritzadors del paisatge rural	Barraca de pedra seca del Fondo del Pou podrit 1		404267,45 68809	Fondo del Pou podrit	SNU (sòl no urbanitzable) SRP1 (Parc de Garraf) 25. ESPAIS NATURALS PROTEGITS	Inventari del Patrimoni Cultural del municipi de Sitges. Fitxa núm. 563 Art. 187 de la normativa del POUM.		BPU NP1 Integral i NP4 Ambiental	BAP 4		
62	BAP	Elements caracteritzadors del paisatge rural	Barraca de pedra seca del Fondo del Pou podrit 2		404375,45 68990	Fondo del Pou podrit	SNU (sòl no urbanitzable) SRP1 (Parc de Garraf) 25. ESPAIS NATURALS PROTEGITS	Inventari del Patrimoni Cultural del municipi de Sitges. Fitxa núm. 605 Art. 187 de la normativa del POUM.		BPU NP1 Integral i NP4 Ambiental	BAP 4		
63	BAP	Elements caracteritzadors del paisatge rural	Barraca de pedra seca del Fondo de Vallcarca		404135,45 67982	Fondo de Vallcarca	SNU (sòl no urbanitzable) SRP1 (Parc de Garraf) 25. ESPAIS NATURALS PROTEGITS	Inventari del Patrimoni Cultural del municipi de Sitges. Fitxa núm. 606 Art. 187 de la normativa del POUM.		BPU NP1 Integral i NP4 Ambiental	BAP 4		

QUADRE RESUM DELS BÉNS AMBIENTALS I PAISATGÍSTICS

NÚM ELEM.	CODI	CLASSIFICACIÓ	DENOMINACIÓ	DENOMINACIÓ 2	UTM	INDRET	POUM SITGES 2006	ALTRES PROT.	PROTECCIÓ PEPPAC - 91	PROTECCIÓ MODIF. PEPPAC	NÚM. PLÀNOL	LOCALITZACIÓ	IMATGE 2014-2022
64	BAP	Elements caracteritzadors del paisatge rural	Barraca de pedra seca del Turó del Rave 1		404432,45 67480	Voltants del Turó del Rave	SNU (sòl no urbanitzable) SRP1 (Parc de Garraf) 25. ESPAIS NATURALS PROTEGITS	Inventari del Patrimoni Cultural del municipi de Sitges. Fitxa núm. 593 Art. 187 de la normativa del POUM.		BPU NP1 Integral i NP4 Ambiental	BAP 4		
65	BAP	Elements caracteritzadors del paisatge rural	Barraca de pedra seca del Turó del Rave 2		404230,45 67546	Voltants del Turó del Rave	SNU (sòl no urbanitzable) SRP1 (Parc de Garraf) 25. ESPAIS NATURALS PROTEGITS	Inventari del Patrimoni Cultural del municipi de Sitges. Fitxa núm. 608 Art. 187 de la normativa del POUM.		BPU NP1 Integral i NP4 Ambiental	BAP 4		
66	BAP	Elements caracteritzadors del paisatge rural	Barraca de pedra seca de Mas Quadrell		404383,45 67194	Voltants del Mas Quadrell	SNU (sòl no urbanitzable) SRP1 (Parc de Garraf) 25. ESPAIS NATURALS PROTEGITS	Inventari del Patrimoni Cultural del municipi de Sitges. Fitxa núm. 582 Art. 187 de la normativa del POUM.		BPU NP1 Integral i NP4 Ambiental	BAP 5		
67	BAP	Elements caracteritzadors del paisatge rural	Barraca de pedra seca de la serreta d'en Pela		405511,45 68758	Voltants de la serreta d'en Pela	SNU (sòl no urbanitzable) SRP1 (Parc de Garraf) 25. ESPAIS NATURALS PROTEGITS	Inventari del Patrimoni Cultural del municipi de Sitges. Fitxa núm. 592 Art. 187 de la normativa del POUM.		BPU NP1 Integral i NP4 Ambiental	BAP 6		
68	BAP	Elements caracteritzadors del paisatge rural	Barraca de pedra seca del camí d'en Franco		402563,45 67646	Prop del camí d'en Franco	SNU (sòl no urbanitzable) SRP-C1 (Sòl No Urbanitzable Costaner C1) 25. ESPAIS NATURALS PROTEGITS	Inventari del Patrimoni Cultural del municipi de Sitges. Fitxa núm. 550 Art. 187 de la normativa del POUM.		BPU NP1 Integral i NP4 Ambiental	BAP 4		
69	BAP	Elements caracteritzadors del paisatge rural	Barraca de pedra seca de la Creu de Sant Isidre 1		402561,45 67070	Prop de la Creu de Sant Isidre	SNU (sòl no urbanitzable) SRP-C1 (Sòl No Urbanitzable Costaner C1) 25. ESPAIS NATURALS PROTEGITS	Inventari del Patrimoni Cultural del municipi de Sitges. Fitxa núm. 572 Àrea d'expectativa arqueològica (AEA) Art. 187 de la normativa del POUM.		BPU NP1 Integral i NP4 Ambiental	BAP 5		
70	BAP	Elements caracteritzadors del paisatge rural	Barraca de pedra seca de sota la Creu de Sant Isidre	Barraca d'en Marsal	402815,45 66956	Prop de la Creu de Sant Isidre	SNU (sòl no urbanitzable) SRP-C1 (Sòl No Urbanitzable Costaner C1) 25. ESPAIS NATURALS PROTEGITS	Inventari del Patrimoni Cultural del municipi de Sitges. Fitxa núm. 574 Art. 187 de la normativa del POUM.		BPU NP1 Integral i NP4 Ambiental	BAP 5		

QUADRE RESUM DELS BÉNS AMBIENTALS I PAISATGÍSTICS

NÚM. ELEM.	CODI	CLASSIFICACIÓ	DENOMINACIÓ	DENOMINACIÓ 2	UTM	INDRET	POUM SITGES 2006	ALTRES PROT.	PROTECCIÓ PEPPAC - 91	PROTECCIÓ MODIF. PEPPAC	NÚM. PLÀNOL	LOCALITZACIÓ	IMATGE 2014-2022
71	BAP	Elements caracteritzadors del paisatge rural	Barraca de pedra seca del Fondo de l'Estellar 1		401822,45 67463	Fondo de l'Estellar	SNU (sòl no urbanitzable) SRP-C1 (Sòl No Urbanitzable Costaner C1) 25. ESPAIS NATURALS PROTEGITS	Inventari del Patrimoni Cultural del municipi de Sitges. Fitxa núm. 610 Art. 187 de la normativa del POUM.		BPU NP1 Integral i NP4 Ambiental	BAP 4		
72	BAP	Elements caracteritzadors del paisatge rural	Barraca de pedra seca de la Serra dels Gegants 1		400965,45 67872	Voltants de la Serra dels Gegants	SNU (sòl no urbanitzable) SRP-C1 (Sòl No Urbanitzable Costaner C1) 25. ESPAIS NATURALS PROTEGITS	Inventari del Patrimoni Cultural del municipi de Sitges. Fitxa núm. 599 Art. 187 de la normativa del POUM.		BPU NP1 Integral i NP4 Ambiental	BAP 2		
73	BAP	Elements caracteritzadors del paisatge rural	Barraca de pedra seca del mas d'en Puig 1		401261,45 67214	Voltants del mas d'en Puig	SUD (urbanitzable delimitat) 32b. Densitat baixa 32. DESENVOLUPAMENT RESIDENCIAL	Estudi d'Avaluació Ambiental del POUM. Ap. 5.1.8 Inventari del Patrimoni Cultural del municipi de Sitges. Fitxa núm. 577 Art. 187 de la normativa del POUM.		BPU NP1 Integral i NP4 Ambiental	BAP 2		
74	BAP	Elements caracteritzadors del paisatge rural	Barraca de pedra seca del Fondo d'en Figueres		401815,45 68089	Fondo d'en Mariner	SNU (sòl no urbanitzable) SRP-C1 (Sòl No Urbanitzable Costaner C1) 25. ESPAIS NATURALS PROTEGITS	Inventari del Patrimoni Cultural del municipi de Sitges. Fitxa núm. 624 Art. 187 de la normativa del POUM.		BPU NP1 Integral i NP4 Ambiental	BAP 4		
75	BAP	Elements caracteritzadors del paisatge rural	Barraca de pedra seca de la Creu de Sant Isidre 2		401894,45 66919	Prop de la Creu de Sant Isidre	SNU (sòl no urbanitzable) SRP-C1 (Sòl No Urbanitzable Costaner C1) 25. ESPAIS NATURALS PROTEGITS	Inventari del Patrimoni Cultural del municipi de Sitges. Fitxa núm. 597 Art. 187 de la normativa del POUM.		BPU NP1 Integral i NP4 Ambiental	BAP 5		
76	BAP	Elements caracteritzadors del paisatge rural	Barraca de pedra seca de Mas Maiol		402552,45 68838	Voltants de Mas Maiol	SNU (sòl no urbanitzable) SRP1 (Parc de Garraf) 25. ESPAIS NATURALS PROTEGITS	Inventari del Patrimoni Cultural del municipi de Sitges. Fitxa núm. 598 Art. 187 de la normativa del POUM.		BPU NP1 Integral i NP4 Ambiental	BAP 4		
77	BAP	Elements caracteritzadors del paisatge rural	Barraca de pedra seca de la Serra de les Pruelles 1		400551,45 67641	Serra de les Pruelles	SNU (sòl no urbanitzable) SRP-C1 (Sòl No Urbanitzable Costaner C1) 25. ESPAIS NATURALS PROTEGITS	Inventari del Patrimoni Cultural del municipi de Sitges. Fitxa núm. 600 Art. 187 de la normativa del POUM.		BPU NP1 Integral i NP4 Ambiental	BAP 2		

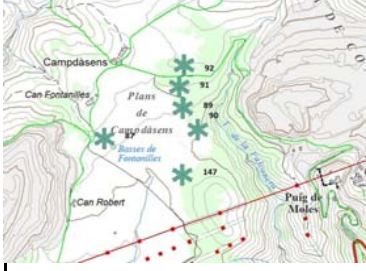













QUADRE RESUM DELS BÉNS AMBIENTALS I PAISATGÍSTICS

NÚM. ELEM.	CODI	CLASSIFICACIÓ	DENOMINACIÓ	DENOMINACIÓ 2	UTM	INDRET	POUM SITGES 2006	ALTRES PROT.	PROTECCIÓ PEPPAC - 91	PROTECCIÓ MODIF. PEPPAC	NÚM. PLÀNOL	LOCALITZACIÓ	IMATGE 2014-2022
78	BAP	Elements caracteritzadors del paisatge rural	Barraca de pedra seca de la Serra de les Pruelles 2		400340,45 67659	Serra de les Pruelles	SNU (sòl no urbanitzable) SRP-C1 (Sòl No Urbanitzable Costaner C1) 25. ESPAIS NATURALS PROTEGITS	Inventari del Patrimoni Cultural del municipi de Sitges. Fitxa núm. 601 Art. 187 de la normativa del POUM.		BPU NP1 Integral i NP4 Ambiental	BAP 2		
79	BAP	Elements caracteritzadors del paisatge rural	Barraca de pedra seca de la Serra de les Pruelles 3		400471,45 67850	Serra de les Pruelles	SNU (sòl no urbanitzable) SRP-C1 (Sòl No Urbanitzable Costaner C1) 25. ESPAIS NATURALS PROTEGITS	Inventari del Patrimoni Cultural del municipi de Sitges. Fitxa núm. 602 Art. 187 de la normativa del POUM.		BPU NP1 Integral i NP4 Ambiental	BAP 2		
80	BAP	Elements caracteritzadors del paisatge rural	Barraca de pedra seca de la Serra dels Gegants 2		400777,45 67817	Voltants de la Serra dels Gegants	SNU (sòl no urbanitzable) SRP-C1 (Sòl No Urbanitzable Costaner C1) 25. ESPAIS NATURALS PROTEGITS	Inventari del Patrimoni Cultural del municipi de Sitges. Fitxa núm. 603 Art. 187 de la normativa del POUM.		BPU NP1 Integral i NP4 Ambiental	BAP 2		
81	BAP	Elements caracteritzadors del paisatge rural	Cisterna de pedra seca de la Serra dels Gegants 3		400925,45 67856	Voltants de la Serra dels Gegants	SNU (sòl no urbanitzable) SRP-C1 (Sòl No Urbanitzable Costaner C1) 25. ESPAIS NATURALS PROTEGITS	Inventari del Patrimoni Cultural del municipi de Sitges. Fitxa núm. 604 Art. 187 de la normativa del POUM.		BPU NP1 Integral i NP4 Ambiental	BAP 2		
82	BAP	Elements caracteritzadors del paisatge rural	Barraca de pedra seca de la Serra dels Gegants 4		401183,45 67935	Voltants de la Serra dels Gegants	SNU (sòl no urbanitzable) SRP-C1 (Sòl No Urbanitzable Costaner C1) 25. ESPAIS NATURALS PROTEGITS	Inventari del Patrimoni Cultural del municipi de Sitges. Fitxa núm. 623 Art. 187 de la normativa del POUM.		BPU NP1 Integral i NP4 Ambiental	BAP 2		
83	BAP	Elements caracteritzadors del paisatge rural	Barraca de pedra seca de la Serra dels Gegants 5		401240,45 68020	Voltants de la Serra dels Gegants	SNU (sòl no urbanitzable) SRP-C1 (Sòl No Urbanitzable Costaner C1) 25. ESPAIS NATURALS PROTEGITS	Inventari del Patrimoni Cultural del municipi de Sitges. Fitxa núm. 617 Art. 187 de la normativa del POUM.		BPU NP1 Integral i NP4 Ambiental	BAP 2		
84	BAP	Elements caracteritzadors del paisatge rural	Barraca de pedra seca del Fondo d'en Portes		400816,45 67642	Fondo d'en Portes	SNU (sòl no urbanitzable) SRP-C1 (Sòl No Urbanitzable Costaner C1) 25. ESPAIS NATURALS PROTEGITS	Inventari del Patrimoni Cultural del municipi de Sitges. Fitxa núm. 576 Art. 187 de la normativa del POUM.		BPU NP1 Integral i NP4 Ambiental	BAP 2		













QUADRE RESUM DELS BÉNS AMBIENTALS I PAISATGÍSTICS

NÚM. ELEM.	CODI	CLASSIFICACIÓ	DENOMINACIÓ	DENOMINACIÓ 2	UTM	INDRET	POUM SITGES 2006	ALTRES PROT.	PROTECCIÓ PEPPAC - 91	PROTECCIÓ MODIF. PEPPAC	NÚM. PLÀNOL	LOCALITZACIÓ	IMATGE 2014-2022
85	BAP	Elements caracteritzadors del paisatge rural	Barraca de pedra seca del Fondo de l'Eixut		401045,45 67793	Fondo de l'Eixut	SNU (sòl no urbanitzable) SRP-C1 (Sòl No Urbanitzable Costaner C1) 25. ESPAIS NATURALS PROTEGITS	Inventari del Patrimoni Cultural del municipi de Sitges. Fitxa núm. 590 Art. 187 de la normativa del POUM.		BPU NP1 Integral i NP4 Ambiental	BAP 2		
86	BAP	Elements caracteritzadors del paisatge rural	Barraca de pedra seca de Cal Mallorquí 1		400652,45 67460	Voltants de Cal Mallorquí	SNU (sòl no urbanitzable) SRP-C1 (Sòl No Urbanitzable Costaner C1) 25. ESPAIS NATURALS PROTEGITS	Inventari del Patrimoni Cultural del municipi de Sitges. Fitxa núm. 585 Art. 187 de la normativa del POUM.		BPU NP1 Integral i NP4 Ambiental	BAP 2		
87	BAP	Elements caracteritzadors del paisatge rural	Barraca de pedra seca de Can Robert		406003,45 67920	Voltants de Can Robert	SNU (sòl no urbanitzable) SRP1 (Parc de Garraf) 25. ESPAIS NATURALS PROTEGITS	Inventari del Patrimoni Cultural del municipi de Sitges. Fitxa núm. 629 Art. 187 de la normativa del POUM.		BPU NP1 Integral i NP4 Ambiental	BAP 7		
88	BAP	Elements caracteritzadors del paisatge rural	Barraca de pedra seca de Can Lluçà		406620,45 69243	Voltants de can Lluçà	SNU (sòl no urbanitzable) SRP1 (Parc de Garraf) 25. ESPAIS NATURALS PROTEGITS	Inventari del Patrimoni Cultural del municipi de Sitges. Fitxa núm. 595 Art. 187 de la normativa del POUM.		BPU NP1 Integral i NP4 Ambiental	BAP 6		
89	BAP	Elements caracteritzadors del paisatge rural	Barraca de pedra seca de Campdàsens 1		406362,45 68060	Voltants de Campdàsens	SNU (sòl no urbanitzable) SRP1 (Parc de Garraf) 25. ESPAIS NATURALS PROTEGITS	Inventari del Patrimoni Cultural del municipi de Sitges. Fitxa núm. 622 Art. 187 de la normativa del POUM.		BPU NP1 Integral i NP4 Ambiental	BAP 6		
90	BAP	Elements caracteritzadors del paisatge rural	Barraca de pedra seca de Campdàsens 2		406426,45 67979	Voltants de Campdàsens	SNU (sòl no urbanitzable) SRP1 (Parc de Garraf) 25. ESPAIS NATURALS PROTEGITS	Inventari del Patrimoni Cultural del municipi de Sitges. Fitxa núm. 630 Art. 187 de la normativa del POUM.		BPU NP1 Integral i NP4 Ambiental	BAP 7		
91	BAP	Elements caracteritzadors del paisatge rural	Barraca de pedra seca de Campdàsens 3		406341,45 68149	Voltants de Campdàsens	SNU (sòl no urbanitzable) SRP1 (Parc de Garraf) 25. ESPAIS NATURALS PROTEGITS	Inventari del Patrimoni Cultural del municipi de Sitges. Fitxa núm. 594 Art. 187 de la normativa del POUM.		BPU NP1 Integral i NP4 Ambiental	BAP 6		




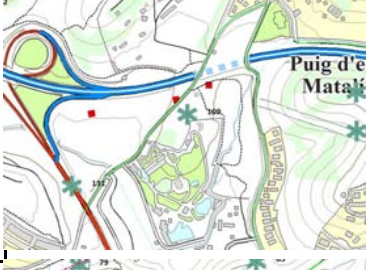






QUADRE RESUM DELS BÉNS AMBIENTALS I PAISATGÍSTICS

NÚM. ELEM.	CODI	CLASSIFICACIÓ	DENOMINACIÓ	DENOMINACIÓ 2	UTM	INDRET	POUM SITGES 2006	ALTRES PROT.	PROTECCIÓ PEPPAC - 91	PROTECCIÓ MODIF. PEPPAC	NÚM. PLÀNOL	LOCALITZACIÓ	IMATGE 2014-2022
92	BAP	Elements caracteritzadors del paisatge rural	Barraca de pedra seca de Campdàsens 4		406362,45 68242	Voltants de Campdàsens	SNU (sòl no urbanitzable) SRP1 (Parc de Garraf) 25. ESPAIS NATURALS PROTEGITS	Inventari del Patrimoni Cultural del municipi de Sitges. Fitxa núm. 609 Art. 187 de la normativa del POUM.		BPU NP1 Integral i NP4 Ambiental	BAP 6		
93	BAP	Elements caracteritzadors del paisatge rural	Barraca de pedra seca de la Serra de la Costa		405503,45 66765	Fondo de la cala Morisca	SNU (sòl no urbanitzable) SRP1-CPEIN (SNU Costaner al Parc de Garraf) 25. ESPAIS NATURALS PROTEGITS	Inventari del Patrimoni Cultural del municipi de Sitges. Fitxa núm. 554 Art. 187 de la normativa del POUM.		BPU NP1 Integral i NP4 Ambiental	BAP 7		
94	BAP	Elements caracteritzadors del paisatge rural	Barraca de pedra seca de la masia de Vallcarca		404487,45 67015	Voltants de Vallcarca	SNU (sòl no urbanitzable) SRP1 (Parc de Garraf) 25. ESPAIS NATURALS PROTEGITS	Inventari del Patrimoni Cultural del municipi de Sitges. Fitxa núm. 615 Art. 187 de la normativa del POUM.		BPU NP1 Integral i NP4 Ambiental	BAP 5		
95	BAP	Elements caracteritzadors del paisatge rural	Barraca de pedra seca de Vallcarca 1		404449,45 66846	Voltants de Vallcarca	SNU (sòl no urbanitzable) SRP1 (Parc de Garraf) 25. ESPAIS NATURALS PROTEGITS	Inventari del Patrimoni Cultural del municipi de Sitges. Fitxa núm. 549 Art. 187 de la normativa del POUM.		BPU NP1 Integral i NP4 Ambiental	BAP 5		
96	BAP	Elements caracteritzadors del paisatge rural	Barraca de pedra seca de la Trinitat 1		403454,45 65918	Voltants de la Trinitat	SNU (sòl no urbanitzable) SRP1-CPEIN (SNU Costaner al Parc de Garraf) 25. ESPAIS NATURALS PROTEGITS	Inventari del Patrimoni Cultural del municipi de Sitges. Fitxa núm. 613 Art. 187 de la normativa del POUM.		BPU NP1 Integral i NP4 Ambiental	BAP 5		
97	BAP	Elements caracteritzadors del paisatge rural	Barraca de pedra seca de la Trinitat 2		403189,45 65976	Voltants de la Trinitat	SNU (sòl no urbanitzable) SRP1-CPEIN (SNU Costaner al Parc de Garraf) 25. ESPAIS NATURALS PROTEGITS	Inventari del Patrimoni Cultural del municipi de Sitges. Fitxa núm. 586 Art. 187 de la normativa del POUM.		BPU NP1 Integral i NP4 Ambiental	BAP 5		
98	BAP	Elements caracteritzadors del paisatge rural	Barraca de pedra seca de la Trinitat 3		403213,45 65813	Voltants de la Trinitat	SNU (sòl no urbanitzable) SRP1-CPEIN (SNU Costaner al Parc de Garraf) 25. ESPAIS NATURALS PROTEGITS	Inventari del Patrimoni Cultural del municipi de Sitges. Fitxa núm. 587 Art. 187 de la normativa del POUM.		BPU NP1 Integral i NP4 Ambiental	BAP 5		















QUADRE RESUM DELS BÉNS AMBIENTALS I PAISATGÍSTICS

NÚM. ELEM.	CODI	CLASSIFICACIÓ	DENOMINACIÓ	DENOMINACIÓ 2	UTM	INDRET	POUM SITGES 2006	ALTRES PROT.	PROTECCIÓ PEPPAC - 91	PROTECCIÓ MODIF. PEPPAC	NÚM. PLÀNOL	LOCALITZACIÓ	IMATGE 2014-2022
99	BAP	Elements caracteritzadors del paisatge rural	Barraca de pedra seca de la Trinitat 4		403356,45 65897	Voltants de la Trinitat	SNU (sòl no urbanitzable) SRP1-CPEIN (SNU Costaner al Parc de Garraf) 25. ESPAIS NATURALS PROTEGITS	Inventari del Patrimoni Cultural del municipi de Sitges. Fitxa núm. 575 Art. 187 de la normativa del POUM.		BPU NP1 Integral i NP4 Ambiental	BAP 5		
100	BAP	Elements caracteritzadors del paisatge rural	Barraca de pedra seca de la Trinitat 5		403496,45 65838	Voltants de la Trinitat	SNU (sòl no urbanitzable) SRP1-CPEIN (SNU Costaner al Parc de Garraf) 25. ESPAIS NATURALS PROTEGITS	Inventari del Patrimoni Cultural del municipi de Sitges. Fitxa núm. 564 Art. 187 de la normativa del POUM.		BPU NP1 Integral i NP4 Ambiental	BAP 5		
101	BAP	Elements caracteritzadors del paisatge rural	Barraca de pedra seca de la Trinitat 6		403528,45 65826	Voltants de la Trinitat	SNU (sòl no urbanitzable) SRP1-CPEIN (SNU Costaner al Parc de Garraf) 25. ESPAIS NATURALS PROTEGITS	Inventari del Patrimoni Cultural del municipi de Sitges. Fitxa núm. 565 Art. 187 de la normativa del POUM.		BPU NP1 Integral i NP4 Ambiental	BAP 5		
102	BAP	Elements caracteritzadors del paisatge rural	Barraca de pedra seca de la Trinitat 7		402615,45 65715	Voltants de la Trinitat	SNU (sòl no urbanitzable) SRP1-CPEIN (SNU Costaner al Parc de Garraf) 25. ESPAIS NATURALS PROTEGITS	Inventari del Patrimoni Cultural del municipi de Sitges. Fitxa núm. 596 Art. 187 de la normativa del POUM.		BPU NP1 Integral i NP4 Ambiental	BAP 5		
103	BAP	Elements caracteritzadors del paisatge rural	Barraca de pedra seca de Cala Forn		403009,45 65842	Prop de Cala Forn	SNU (sòl no urbanitzable) SRP1-CPEIN (SNU Costaner al Parc de Garraf) 25. ESPAIS NATURALS PROTEGITS	Inventari del Patrimoni Cultural del municipi de Sitges. Fitxa núm. 625 Art. 187 de la normativa del POUM.		BPU NP1 Integral i NP4 Ambiental	BAP 5		
104	BAP	Elements caracteritzadors del paisatge rural	Barraca de pedra seca de la Punta del Pebre		402865,45 65749	Prop de la Punta del Pebre	SNU (sòl no urbanitzable) SRP1-CPEIN (SNU Costaner al Parc de Garraf) 25. ESPAIS NATURALS PROTEGITS	Inventari del Patrimoni Cultural del municipi de Sitges. Fitxa núm. 634 Art. 187 de la normativa del POUM.		BPU NP1 Integral i NP4 Ambiental	BAP 5		
105	BAP	Elements caracteritzadors del paisatge rural	Barraca de pedra seca de Montgavina		402408,45 65800	Voltants de Montgavina	SNU (sòl no urbanitzable) SRP1-CPEIN (SNU Costaner al Parc de Garraf) 25. ESPAIS NATURALS PROTEGITS	Inventari del Patrimoni Cultural del municipi de Sitges. Fitxa núm. 579 Art. 187 de la normativa del POUM.		BPU NP1 Integral i NP4 Ambiental	BAP 5		

QUADRE RESUM DELS BÉNS AMBIENTALS I PAISATGÍSTICS

NÚM. ELEM.	CODI	CLASSIFICACIÓ	DENOMINACIÓ	DENOMINACIÓ 2	UTM	INDRET	POUM SITGES 2006	ALTRES PROT.	PROTECCIÓ PEPPAC - 91	PROTECCIÓ MODIF. PEPPAC	NÚM. PLÀNOL	LOCALITZACIÓ	IMATGE 2014-2022
106	BAP	Elements caracteritzadors del paisatge rural	Barraca de pedra seca del Puig de Sant Antoni		402482,45 66373	Voltants del Puig de Sant Antoni	SUC (urbà consolidat) V1. Parcs V. ESPAIS LLIURES - ZONES VERDES	Estudi d'Avaluació Ambiental del POUM. Ap. 5.1.8 Inventari del Patrimoni Cultural del municipi de Sitges. Fitxa núm. 580 Art. 187 de la normativa del POUM.		BPU NP1 Integral i NP4 Ambiental	BAP 5		
107	BAP	Elements caracteritzadors del paisatge rural	Barraca de pedra seca del Puig d'en Matalí 1		401500,45 66661	Puig d'en Matalí	SNU (sòl no urbanitzable) SRP-C1 (Sòl No Urbanitzable Costaner C1) 25. ESPAIS NATURALS PROTEGITS	Inventari del Patrimoni Cultural del municipi de Sitges. Fitxa núm. 568 Art. 187 de la normativa del POUM.		BPU NP1 Integral i NP4 Ambiental	BAP 5		
108	BAP	Elements caracteritzadors del paisatge rural	Barraca de pedra seca del Puig d'en Matalí 2		401500,45 66567	Fondet d'en Riera	SNU (sòl no urbanitzable) SRP-C1 (Sòl No Urbanitzable Costaner C1) 25. ESPAIS NATURALS PROTEGITS	Inventari del Patrimoni Cultural del municipi de Sitges. Fitxa núm. 566 Art. 187 de la normativa del POUM.		BPU NP1 Integral i NP4 Ambiental	BAP 5		
109	BAP	Elements caracteritzadors del paisatge rural	Barraca de pedra seca del Puig Pelat		401099,45 66604	Voltants del Puig Pelat	SNC (urbà no consolidat) V1. Parcs V. ESPAIS LLIURES - ZONES VERDES	Inventari del Patrimoni Cultural del municipi de Sitges. Fitxa núm. 567 Art. 187 de la normativa del POUM.		BPU NP1 Integral i NP4 Ambiental	BAP 2		
110	BAP	Elements caracteritzadors del paisatge rural	Barraca de pedra seca de Cal Mallorca 2		400833,45 67391	Voltants de Cal Mallorca	SNU (sòl no urbanitzable) SRP4 (SNU protegit d'Interès Paisatgístic) 24. PAISATGÍSTIC I ECOLÒGIC DE VALOR	Inventari del Patrimoni Cultural del municipi de Sitges. Fitxa núm. 569 Art. 187 de la normativa del POUM.		BPU NP1 Integral i NP4 Ambiental	BAP 2		
111	BAP	Elements caracteritzadors del paisatge rural	Barraca de pedra seca del Turó del Tancat 1		400994,45 67213	Voltants de Turó del Tancat	SNU (sòl no urbanitzable) SRP4 (SNU protegit d'Interès Paisatgístic) 24. PAISATGÍSTIC I ECOLÒGIC DE VALOR	Inventari del Patrimoni Cultural del municipi de Sitges. Fitxa núm. 611 Art. 187 de la normativa del POUM.		BPU NP1 Integral i NP4 Ambiental	BAP 2		
112	BAP	Elements caracteritzadors del paisatge rural	Barraca de pedra seca del Turó del Tancat 2		400596,45 66863	Voltants de Turó del Tancat	SNU (sòl no urbanitzable) SRP-C3 (Sòl No Urbanitzable Costaner C3) 25. ESPAIS NATURALS PROTEGITS	Inventari del Patrimoni Cultural del municipi de Sitges. Fitxa núm. 614 Art. 187 de la normativa del POUM.		BPU NP1 Integral i NP4 Ambiental	BAP 2		

QUADRE RESUM DELS BÉNS AMBIENTALS I PAISATGÍSTICS

NÚM. ELEM.	CODI	CLASSIFICACIÓ	DENOMINACIÓ	DENOMINACIÓ 2	UTM	INDRET	POUM SITGES 2006	ALTRES PROT.	PROTECCIÓ PEPPAC - 91	PROTECCIÓ MODIF. PEPPAC	NÚM. PLÀNOL	LOCALITZACIÓ	IMATGE 2014-2022
113	BAP	Elements caracteritzadors del paisatge rural	Barraca de pedra seca de Mas Alba 1		400202,45 67205	Voltants de Mas Alba	SUD (urbanitzable delimitat) V1. Parcs V. ESPAIS LLIURES - ZONES VERDES	Inventari del Patrimoni Cultural del municipi de Sitges. Fitxa núm. 570 Àrea d'expectativa arqueològica (AEA) Art. 187 de la normativa del POUM.		BPU NP1 Integral i NP4 Ambiental	BAP 2		
114	BAP	Elements caracteritzadors del paisatge rural	Barraca de pedra seca de Mas Alba 2		400291,45 67261	Voltants de Mas Alba	SNU (sòl no urbanitzable) SRP-C1 (Sòl No Urbanitzable Costaner C1) 25. ESPAIS NATURALS PROTEGITS	Inventari del Patrimoni Cultural del municipi de Sitges. Fitxa núm. 571 Art. 187 de la normativa del POUM.		BPU NP1 Integral i NP4 Ambiental	BAP 2		
115	BAP	Elements caracteritzadors del paisatge rural	Barraca de pedra seca de Mas Alba 3		400054,45 67361	Voltants de Mas Alba	SNC (urbà no consolidat) E. EQUIPAMENTS	Inventari del Patrimoni Cultural del municipi de Sitges. Fitxa núm. 589 Art. 187 de la normativa del POUM.		BPU NP1 Integral i NP4 Ambiental	BAP 2		
116	BAP	Elements caracteritzadors del paisatge rural	Barraca de pedra seca de Santa Bàrbara 1	Barraca de les Cases del Sord	399160,45 66400	Voltants de Santa Bàrbara	SUD (urbanitzable delimitat) 30. Amb PPU aprovat 30. DESENVOLUPAMENT RESIDENCIAL	Inventari del Patrimoni Cultural del municipi de Sitges. Fitxa núm. 545 Art. 187 de la normativa del POUM.		BPU NP1 Integral i NP4 Ambiental	BAP 2		
117	BAP	Elements caracteritzadors del paisatge rural	Barraca de pedra seca de Santa Bàrbara 2		398706,45 65907	Voltants de Santa Bàrbara	SUD (urbanitzable delimitat) 30. Amb PPU aprovat 30. DESENVOLUPAMENT RESIDENCIAL	Inventari del Patrimoni Cultural del municipi de Sitges. Fitxa núm. 546 Art. 187 de la normativa del POUM.		NP5 Documental	BAP 2		
118	BAP	Elements caracteritzadors del paisatge rural	Barraca de pedra seca de Santa Bàrbara 3		398829,45 65924	Voltants de Santa Bàrbara	SUD (urbanitzable delimitat) V6. Jardins urbans V. ESPAIS LLIURES - ZONES VERDES	Inventari del Patrimoni Cultural del municipi de Sitges. Fitxa núm. 551 Art. 187 de la normativa del POUM.		NP5 Documental	BAP 2		
119	BAP	Elements caracteritzadors del paisatge rural	Barraca de pedra seca de Santa Bàrbara 4		398765,45 66043	Voltants de Santa Bàrbara	SUD (urbanitzable delimitat) 30. Amb PPU aprovat 30. DESENVOLUPAMENT RESIDENCIAL	Inventari del Patrimoni Cultural del municipi de Sitges. Fitxa núm. 552 Art. 187 de la normativa del POUM.		BPU NP1 Integral i NP4 Ambiental	BAP 2		















QUADRE RESUM DELS BÉNS AMBIENTALS I PAISATGÍSTICS

NÚM. ELEM.	CODI	CLASSIFICACIÓ	DENOMINACIÓ	DENOMINACIÓ 2	UTM	INDRET	POUM SITGES 2006	ALTRES PROT.	PROTECCIÓ PEPPAC - 91	PROTECCIÓ MODIF. PEPPAC	NÚM. PLÀNOL	LOCALITZACIÓ	IMATGE 2014-2022
120	BAP	Elements caracteritzadors del paisatge rural	Barraca de pedra seca de Santa Bàrbara 5		398486,45 66093	Voltants de Santa Bàrbara	SUC (urbà consolidat) V1. Parcs V. ESPAIS LLIURES - ZONES VERDES	Inventari del Patrimoni Cultural del municipi de Sitges. Fitxa núm. 553 Art. 187 de la normativa del POUM.		BPU NP1 Integral i NP4 Ambiental	BAP 2		
121	BAP	Elements caracteritzadors del paisatge rural	Barraca de pedra seca de Cal Ballester		399167,45 66377	Nord-est de Santa Bàrbara	SUD (urbanitzable delimitat) V1. Parcs V. ESPAIS LLIURES - ZONES VERDES	Inventari del Patrimoni Cultural del municipi de Sitges. Fitxa núm. 628 Art. 187 de la normativa del POUM.		NP5 Documental	BAP 2		
122	BAP	Elements caracteritzadors del paisatge rural	Barraca de pedra seca de la Serra dels Parans 1		396835,45 64960	Voltants de la Serra dels Parans	SUC (urbà consolidat) 32b. Densitat baixa 32. DESENVOLUPAMENT RESIDENCIAL	Inventari del Patrimoni Cultural del municipi de Sitges. Fitxa núm. 540 Art. 187 de la normativa del POUM.		NP5 Documental	BAP 1		
123	BAP	Elements caracteritzadors del paisatge rural	Barraca de pedra seca de la Serra dels Parans 2		396751,45 64575	Voltants de la Serra dels Parans	SNU (sòl no urbanitzable) SRP-C1 (Sòl No Urbanitzable Costaner C1) 25. ESPAIS NATURALS PROTEGITS	Inventari del Patrimoni Cultural del municipi de Sitges. Fitxa núm. 556 Art. 187 de la normativa del POUM.		BPU NP1 Integral i NP4 Ambiental	BAP 1		
124	BAP	Elements caracteritzadors del paisatge rural	Barraca de pedra seca del Pla de Miralpeix		397331,45 64605	Pla de Miralpeix	SNU (sòl no urbanitzable) SRP-C1 (Sòl No Urbanitzable Costaner C1) 25. ESPAIS NATURALS PROTEGITS	Inventari del Patrimoni Cultural del municipi de Sitges. Fitxa núm. 557 Art. 187 de la normativa del POUM.		BPU NP1 Integral i NP4 Ambiental	BAP 1		
125	BAP	Elements caracteritzadors del paisatge rural	Barraca de pedra seca de la Serra de les Coves 1		396958,45 64622	Voltants de la Serra de les Coves	SUC (urbà consolidat) 32b. Densitat baixa 32. DESENVOLUPAMENT RESIDENCIAL	Inventari del Patrimoni Cultural del municipi de Sitges. Fitxa núm. 544 Art. 187 de la normativa del POUM.		NP5 Documental	BAP 1		
126	BAP	Elements caracteritzadors del paisatge rural	Barraca de pedra seca de la Serra dels Parans 3		396776,45 64913	Urbanització de Miralpeix	SUC (urbà consolidat) 32b. Densitat baixa 32. DESENVOLUPAMENT RESIDENCIAL	Inventari del Patrimoni Cultural del municipi de Sitges. Fitxa núm. 583 Art. 187 de la normativa del POUM.		BPU NP1 Integral i NP4 Ambiental	BAP 1		

QUADRE RESUM DELS BÉNS AMBIENTALS I PAISATGÍSTICS

NÚM. ELEM.	CODI	CLASSIFICACIÓ	DENOMINACIÓ	DENOMINACIÓ 2	UTM	INDRET	POUM SITGES 2006	ALTRES PROT.	PROTECCIÓ PEPPAC - 91	PROTECCIÓ MODIF. PEPPAC	NÚM. PLÀNOL	LOCALITZACIÓ	IMATGE 2014-2022
127	BAP	Elements caracteritzadors del paisatge rural	Barraca de pedra seca de la Serra de les Coves 2		397132,45 64459	Voltants de la Serra de les Coves	SNU (sòl no urbanitzable) SRP-C1 (Sòl No Urbanitzable Costaner C1) 25. ESPAIS NATURALS PROTEGITS	Inventari del Patrimoni Cultural del municipi de Sitges. Fitxa núm. 584 Art. 187 de la normativa del POUM.		BPU NP1 Integral i NP4 Ambiental	BAP 1		
128	BAP	Elements caracteritzadors del paisatge rural	Barraca de pedra seca de la Serra dels Bons Aires 1		395959,45 64090	Voltants de la Serra dels Bons Aires	SNU (sòl no urbanitzable) SRP-C1 (Sòl No Urbanitzable Costaner C1) 25. ESPAIS NATURALS PROTEGITS	Art. 187 de la normativa del POUM.		BPU NP1 Integral i NP4 Ambiental	BAP 1		
129	BAP	Elements caracteritzadors del paisatge rural	Barraca de pedra seca de la Serra dels Bons Aires 2		396002,45 64047	Voltants de la Serra dels Bons Aires	SNU (sòl no urbanitzable) SRP-C1 (Sòl No Urbanitzable Costaner C1) 25. ESPAIS NATURALS PROTEGITS	Art. 187 de la normativa del POUM.		BPU NP1 Integral i NP4 Ambiental	BAP 1		
130	BAP	Elements caracteritzadors del paisatge rural	Barraca de pedra seca de la Rodona		396203,45 64455	Voltants de la Rodona	SNU (sòl no urbanitzable) SRP-C1 (Sòl No Urbanitzable Costaner C1) 25. ESPAIS NATURALS PROTEGITS	Inventari del Patrimoni Cultural del municipi de Sitges. Fitxa núm. 632 Art. 187 de la normativa del POUM.		BPU NP1 Integral i NP4 Ambiental	BAP 1		
131	BAP	Elements caracteritzadors del paisatge rural	Barraca de pedra seca dels Pins Vens		400830,45 66434	Voltants dels Pins Vens	SNU (sòl no urbanitzable) X3. Xarxa complementària X. VIARI	Art. 187 de la normativa del POUM.		NP5 Documental	BAP 2		
132	BAP	Elements caracteritzadors del paisatge rural	Barraca de pedra seca del Camp de les Piltres		402493,45 68254	Voltants del Camp de les Piltres	SNU (sòl no urbanitzable) SRP1 (Parc de Garraf) 25. ESPAIS NATURALS PROTEGITS	Art. 187 de la normativa del POUM.		BPU NP1 Integral i NP4 Ambiental	BAP 4		
133	BAP	Elements caracteritzadors del paisatge rural	Barraca de pedra seca del Fondo de Mas Quadrell 3		403538,45 68634	Fondo de mas Quadrell	SNU (sòl no urbanitzable) SRP1 (Parc de Garraf) 25. ESPAIS NATURALS PROTEGITS	Art. 187 de la normativa del POUM.		BPU NP1 Integral i NP4 Ambiental	BAP 4		



QUADRE RESUM DELS BÉNS AMBIENTALS I PAISATGÍSTICS

NÚM. ELEM.	CODI	CLASSIFICACIÓ	DENOMINACIÓ	DENOMINACIÓ 2	UTM	INDRET	POUM SITGES 2006	ALTRES PROT.	PROTECCIÓ PEPPAC - 91	PROTECCIÓ MODIF. PEPPAC	NÚM. PLÀNOL	LOCALITZACIÓ	IMATGE 2014-2022
134	BAP	Elements caracteritzadors del paisatge rural	Barraca de pedra seca del Fondo de Mas Quadrell 2		403784,45 68475	Fondo de mas Quadrell	SNU (sòl no urbanitzable) SRP1 (Parc de Garraf) 25. ESPAIS NATURALS PROTEGITS	Art. 187 de la normativa del POUM.		BPU NP1 Integral i NP4 Ambiental	BAP 4		
135	BAP	Elements caracteritzadors del paisatge rural	Barraca de pedra seca del Turó de la Flor		403857,45 68713	Voltants del Turó de la Flor	SNU (sòl no urbanitzable) SRP1 (Parc de Garraf) 25. ESPAIS NATURALS PROTEGITS	Art. 187 de la normativa del POUM.		BPU NP1 Integral i NP4 Ambiental	BAP 4		
136	BAP	Elements caracteritzadors del paisatge rural	Barraca de pedra seca de Vallcarca 2	Barraca d'en Vivó	404053,45 66079	Voltants de Vallcarca	SUC (urbà consolidat) 19-SRP4 Indústria pesant en transformació 7. INDUSTRIAL	Art. 187 de la normativa del POUM.		BPU NP1 Integral i NP4 Ambiental	BAP 5		
137	BAP	Elements caracteritzadors del paisatge rural	Barraca de pedra seca de la Serra de les Coves 3		397198,45 64332	Voltants de la Serra de les Coves	SNU (sòl no urbanitzable) SRP-C1 (Sòl No Urbanitzable Costaner C1) 25. ESPAIS NATURALS PROTEGITS	Art. 187 de la normativa del POUM.		BPU NP1 Integral i NP4 Ambiental	BAP 1		
138	BAP	Elements caracteritzadors del paisatge rural	Barraca de pedra seca del xalet masia Nova 5		404137,45 69166	Pla de les Llenties	SNU (sòl no urbanitzable) SRP1 (Parc de Garraf) 25. ESPAIS NATURALS PROTEGITS	Art. 187 de la normativa del POUM.		BPU NP1 Integral i NP4 Ambiental	BAP 4		
139	BAP	Elements caracteritzadors del paisatge rural	Barraca de pedra seca de Miralpeix 8		397219,45 65173	Fondo d'en Po d'en Jan	SUC (urbà consolidat) 32b. Densitat baixa 32. DESENVOLUPAMENT RESIDENCIAL	Art. 187 de la normativa del POUM.		BPU NP1 Integral i NP4 Ambiental	BAP 1		
140	BAP	Elements caracteritzadors del paisatge rural	Barraca de pedra seca del Fondo de Mas Pasqualí		396223,45 64719	Fondo del Mas Pasqualí	SNU (sòl no urbanitzable) SRP-C1 (Sòl No Urbanitzable Costaner C1) 25. ESPAIS NATURALS PROTEGITS	Art. 187 de la normativa del POUM.		BPU NP1 Integral i NP4 Ambiental	BAP 1		










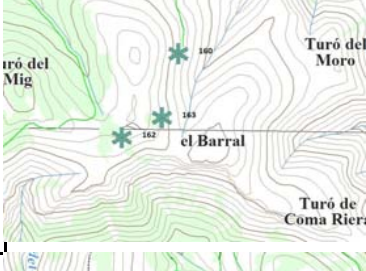


QUADRE RESUM DELS BÉNS AMBIENTALS I PAISATGÍSTICS

NÚM. ELEM.	CODI	CLASSIFICACIÓ	DENOMINACIÓ	DENOMINACIÓ 2	UTM	INDRET	POUM SITGES 2006	ALTRES PROT.	PROTECCIÓ PEPPAC - 91	PROTECCIÓ MODIF. PEPPAC	NÚM. PLÀNOL	LOCALITZACIÓ	IMATGE 2014-2022
141	BAP	Elements caracteritzadors del paisatge rural	Barraca de pedra seca de la rotonda		398254,45 65234	Rotonda	SUC (urbà consolidat) S. Protecció S. PROTECCIÓ	Art. 187 de la normativa del POUM.		BPU NP1 Integral i NP4 Ambiental	BAP 3		
142	BAP	Elements caracteritzadors del paisatge rural	Barraca de pedra seca del Mas Pasqualí 1		396309,45 65360	Fondo del Mas Pasqualí	SNU (sòl no urbanitzable) SRP-C1 (Sòl No Urbanitzable Costaner C1) 25. ESPAIS NATURALS PROTEGITS	Art. 187 de la normativa del POUM.		BPU NP1 Integral i NP4 Ambiental	BAP 1		
143	BAP	Elements caracteritzadors del paisatge rural	Barraca de pedra seca de Santa Bàrbara 6	Barraca d'en Sevilla	398626,45 65988	Voltants de Santa Bàrbara	SUD (urbanitzable delimitat) V1. Parcs V. ESPAIS LLIURES - ZONES VERDES	Art. 187 de la normativa del POUM.		BPU NP1 Integral i NP4 Ambiental	BAP 2		
144	BAP	Elements caracteritzadors del paisatge rural	Barraca de pedra seca del mas d'en Puig 2		401155,45 67275	Voltants de Mas d'en Puig	SNU (sòl no urbanitzable) SRP4 (SNU protegit d'Interès Paisatgístic) 24. PAISATGÍSTIC I ECOLÒGIC DE VALOR	Art. 187 de la normativa del POUM.		BPU NP1 Integral i NP4 Ambiental	BAP 2		
145	BAP	Elements caracteritzadors del paisatge rural	Barraca de pedra seca del Fondo del Coscó		401643,45 67437	L'Estellar	SNU (sòl no urbanitzable) SRP-C1 (Sòl No Urbanitzable Costaner C1) 25. ESPAIS NATURALS PROTEGITS	Art. 187 de la normativa del POUM.		BPU NP1 Integral i NP4 Ambiental	BAP 4		
146	BAP	Elements caracteritzadors del paisatge rural	Barraca de pedra seca del Fondo d'en Bascó		401288,45 67461	Fondo d'en Bascó	SNU (sòl no urbanitzable) SRP4 (SNU protegit d'Interès Paisatgístic) 24. PAISATGÍSTIC I ECOLÒGIC DE VALOR	Art. 187 de la normativa del POUM.		BPU NP1 Integral i NP4 Ambiental	BAP 2		
147	BAP	Elements caracteritzadors del paisatge rural	Barraca de pedra seca de Campdàsens 5		406358,45 67751	Campdàsens	SNU (sòl no urbanitzable) SRP1 (Parc de Garraf) 25. ESPAIS NATURALS PROTEGITS	Art. 187 de la normativa del POUM.		BPU NP1 Integral i NP4 Ambiental	BAP 7		

QUADRE RESUM DELS BÉNS AMBIENTALS I PAISATGÍSTICS

NÚM. ELEM.	CODI	CLASSIFICACIÓ	DENOMINACIÓ	DENOMINACIÓ 2	UTM	INDRET	POUM SITGES 2006	ALTRES PROT.	PROTECCIÓ PEPPAC - 91	PROTECCIÓ MODIF. PEPPAC	NÚM. PLÀNOL	LOCALITZACIÓ	IMATGE 2014-2022
148	BAP	Elements caracteritzadors del paisatge rural	Barraca de pedra seca del Fondo de l'Estellar 2		401620,45 67758	Voltants del Fondo de l'Estellar	SNU (sòl no urbanitzable) SRP-C1 (Sòl No Urbanitzable Costaner C1) 25. ESPAIS NATURALS PROTEGITS	Art. 187 de la normativa del POUM.		BPU NP1 Integral i NP4 Ambiental	BAP 4		
149	BAP	Elements caracteritzadors del paisatge rural	Barraca de pedra seca del Pla d'en Sonya		403084,45 69140	Voltants del Pla d'en Sonya	SNU (sòl no urbanitzable) SRP1 (Parc de Garraf) 25. ESPAIS NATURALS PROTEGITS	Art. 187 de la normativa del POUM.		BPU NP1 Integral i NP4 Ambiental	BAP 4		
150	BAP	Elements caracteritzadors del paisatge rural	Barraca de pedra seca del Fondo de les Llenties 1		404933,45 69473	Fondo de les Llenties	SNU (sòl no urbanitzable) SRP1 (Parc de Garraf) 25. ESPAIS NATURALS PROTEGITS	Art. 187 de la normativa del POUM.		BPU NP1 Integral i NP4 Ambiental	BAP 4		
151	BAP	Elements caracteritzadors del paisatge rural	Barraca de pedra seca del Fondo de les Llenties 2		404844,45 69600	Fondo de les Llenties	SNU (sòl no urbanitzable) SRP1 (Parc de Garraf) 25. ESPAIS NATURALS PROTEGITS	Art. 187 de la normativa del POUM.		BPU NP1 Integral i NP4 Ambiental	BAP 4		
152	BAP	Elements caracteritzadors del paisatge rural	Barraca de pedra seca de la Guardieta 1		403206,45 69573	Voltants de la Guardieta	SNU (sòl no urbanitzable) SRP1 (Parc de Garraf) 25. ESPAIS NATURALS PROTEGITS	Art. 187 de la normativa del POUM.		BPU NP1 Integral i NP4 Ambiental	BAP 4		
153	BAP	Elements caracteritzadors del paisatge rural	Barraca de pedra seca de la Guardieta 2		403372,45 69514	Voltants de la Guardieta	SNU (sòl no urbanitzable) SRP1 (Parc de Garraf) 25. ESPAIS NATURALS PROTEGITS	Art. 187 de la normativa del POUM.		BPU NP1 Integral i NP4 Ambiental	BAP 4		
154	BAP	Elements caracteritzadors del paisatge rural	Barraca de pedra seca de la Guardieta 3		403511,45 69620	Voltants de la Guardieta	SNU (sòl no urbanitzable) SRP1 (Parc de Garraf) 25. ESPAIS NATURALS PROTEGITS	Art. 187 de la normativa del POUM.		BPU NP1 Integral i NP4 Ambiental	BAP 4		



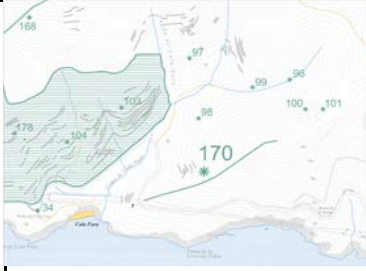





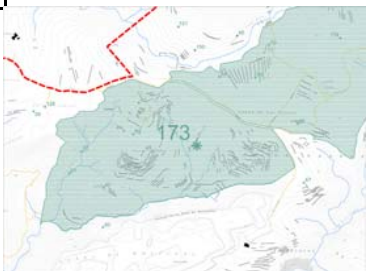



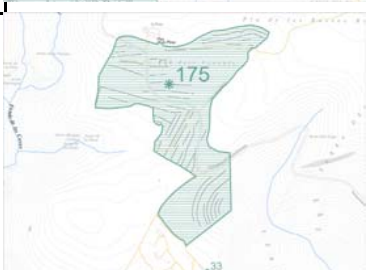

QUADRE RESUM DELS BÉNS AMBIENTALS I PAISATGÍSTICS

NÚM. ELEM.	CODI	CLASSIFICACIÓ	DENOMINACIÓ	DENOMINACIÓ 2	UTM	INDRET	POUM SITGES 2006	ALTRES PROT.	PROTECCIÓ PEPPAC - 91	PROTECCIÓ MODIF. PEPPAC	NÚM. PLÀNOL	LOCALITZACIÓ	IMATGE 2014-2022
155	BAP	Elements caracteritzadors del paisatge rural	Barraca de pedra seca del Fondo del Tabaco		395904,45 64609	Fondo del Tabaco	SNU (sòl no urbanitzable) SRP-C1 (Sòl No Urbanitzable Costaner C1) 25. ESPAIS NATURALS PROTEGITS	Inventari del Patrimoni Cultural del municipi de Sitges. Fitxa núm. 630 Art. 187 de la normativa del POUM.		BPU NP1 Integral i NP4 Ambiental	BAP 1		
156	BAP	Elements caracteritzadors del paisatge rural	Barraca de pedra seca del Fondo de les Piltres 1		402706,45 68132	Fondo de les Piltres	SNU (sòl no urbanitzable) SRP1 (Parc de Garraf) 25. ESPAIS NATURALS PROTEGITS	Art. 187 de la normativa del POUM.		BPU NP1 Integral i NP4 Ambiental	BAP 4		
157	BAP	Elements caracteritzadors del paisatge rural	Barraca de pedra seca del Fondo de les Piltres 2		402533,45 68184	Fondo de les Piltres	SNU (sòl no urbanitzable) SRP1 (Parc de Garraf) 25. ESPAIS NATURALS PROTEGITS	Art. 187 de la normativa del POUM.		BPU NP1 Integral i NP4 Ambiental	BAP 4		
158	BAP	Elements caracteritzadors del paisatge rural	Barraca de pedra seca del Fondo de la Coma d'en Grau		403641,45 69104	Fondo de la Coma d'en Grau	SNU (sòl no urbanitzable) SRP1 (Parc de Garraf) 25. ESPAIS NATURALS PROTEGITS	Art. 187 de la normativa del POUM.		BPU NP1 Integral i NP4 Ambiental	BAP 4		
159	BAP	Elements caracteritzadors del paisatge rural	Barraca de pedra seca del Pla del Xup		403351,45 67670	Pla del Xup	SNU (sòl no urbanitzable) SRP1 (Parc de Garraf) 25. ESPAIS NATURALS PROTEGITS	Art. 187 de la normativa del POUM.		BPU NP1 Integral i NP4 Ambiental	BAP 4		
160	BAP	Elements caracteritzadors del paisatge rural	Barraca de pedra seca del Fondo del Barral 1		403553,45 67391	Fondo del Barral	SNU (sòl no urbanitzable) SRP1 (Parc de Garraf) 25. ESPAIS NATURALS PROTEGITS	Art. 187 de la normativa del POUM.		BPU NP1 Integral i NP4 Ambiental	BAP 4		
161	BAP	Elements caracteritzadors del paisatge rural	Barraca de pedra seca del Fondo de les Basses		402841,45 67383	Fondo de les Basses	SNU (sòl no urbanitzable) SRP1 (Parc de Garraf) 25. ESPAIS NATURALS PROTEGITS	Art. 187 de la normativa del POUM.		BPU NP1 Integral i NP4 Ambiental	BAP 4		

QUADRE RESUM DELS BÉNS AMBIENTALS I PAISATGÍSTICS

NÚM. ELEM.	CODI	CLASSIFICACIÓ	DENOMINACIÓ	DENOMINACIÓ 2	UTM	INDRET	POUM SITGES 2006	ALTRES PROT.	PROTECCIÓ PEPPAC - 91	PROTECCIÓ MODIF. PEPPAC	NÚM. PLÀNOL	LOCALITZACIÓ	IMATGE 2014-2022
162	BAP	Elements caracteritzadors del paisatge rural	Barraca de pedra seca del Turó del Mig		403378,45 67127	Turó del Mig	SNU (sòl no urbanitzable) SRP1 (Parc de Garraf) 25. ESPAIS NATURALS PROTEGITS	Art. 187 de la normativa del POUM.		BPU NP1 Integral i NP4 Ambiental	BAP 5		
163	BAP	Elements caracteritzadors del paisatge rural	Barraca de pedra seca del Fondo del Barral 2		403502,45 67190	Fondo del Barral	SNU (sòl no urbanitzable) SRP1 (Parc de Garraf) 25. ESPAIS NATURALS PROTEGITS	Art. 187 de la normativa del POUM.		BPU NP1 Integral i NP4 Ambiental	BAP 5		
164	BAP	Elements caracteritzadors del paisatge rural	Barraca de pedra seca del Turó del Rave 3		403595,45 67776	Turó del Rave	SNU (sòl no urbanitzable) SRP1 (Parc de Garraf) 25. ESPAIS NATURALS PROTEGITS	Art. 187 de la normativa del POUM.		BPU NP1 Integral i NP4 Ambiental	BAP 4		
165	BAP	Elements caracteritzadors del paisatge rural	Barraca de pedra seca del Mas Pasqualí 2		396486,45 65335	Pla de l'Agutzilet	SNU (sòl no urbanitzable) SRP-C1 (Sòl No Urbanitzable Costaner C1) 25. ESPAIS NATURALS PROTEGITS	Art. 187 de la normativa del POUM.		BPU NP1 Integral i NP4 Ambiental	BAP 1		
166	BAP	Elements caracteritzadors del paisatge rural	Forn de calç del Mas Maiol		402798,45 68999	Voltants de Mas Maiol	SNU (sòl no urbanitzable) SRP1 (Parc de Garraf) 25. ESPAIS NATURALS PROTEGITS	Art. 187 de la normativa del POUM.		BPU NP1 Integral i NP4 Ambiental	BAP 4		
167	BAP	Elements caracteritzadors del paisatge rural	Forn de calç del camí de la Fita		401437,45 68018	A la banda nord del camí de la Fita	SNU (sòl no urbanitzable) SRP-C1 (Sòl No Urbanitzable Costaner C1) 25. ESPAIS NATURALS PROTEGITS	Inventari del Patrimoni Cultural Immobile. Núm. reg. 41569 Art. 187 de la normativa del POUM.		BPU NP1 Integral i NP4 Ambiental	BAP 2		
168	BAP	Elements caracteritzadors del paisatge rural	Marge llarg del Picorb		402506,45 65906	Cala Forn	SNU (sòl no urbanitzable) SRP1 (Parc de Garraf) 25. ESPAIS NATURALS PROTEGITS	Estudi d'Avaluació Ambiental del POUM. Ap. 5.1.8 Art. 187 de la normativa del POUM.		BPU NP2 Conservació NP4 Ambiental	BAP 5		









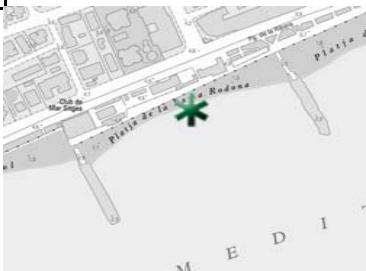

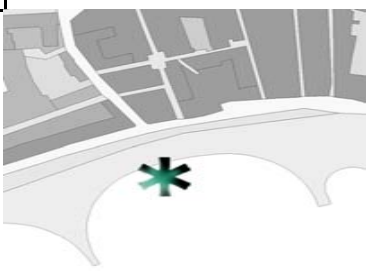



QUADRE RESUM DELS BÉNS AMBIENTALS I PAISATGÍSTICS

NÚM. ELEM.	CODI	CLASSIFICACIÓ	DENOMINACIÓ	DENOMINACIÓ 2	UTM	INDRET	POUM SITGES 2006	ALTRES PROT.	PROTECCIÓ PEPPAC - 91	PROTECCIÓ MODIF. PEPPAC	NÚM. PLÀNOL	LOCALITZACIÓ	IMATGE 2014-2022
169	BAP	Elements caracteritzadors del paisatge rural	Marge llarg de les vinyes de l'Hospital		401923,45 65801	Vessant sud-oest del puig de Sant Antoni	SNU (sòl no urbanitzable) SRP1 (Parc de Garraf) 25. ESPAIS NATURALS PROTEGITS	Estudi d'Avaluació Ambiental del POUM. Ap. 5.1.8 Art. 187 de la normativa del POUM.		BPU NP2 Conservació NP4 Ambiental	BAP 5		
170	BAP	Elements caracteritzadors del paisatge rural	Marge llarg del fondo de Cala Forn		403069,45 65590	Vessant sud-oest del turó de la Trinitat	SNU (sòl no urbanitzable) SRP1 (Parc de Garraf) 25. ESPAIS NATURALS PROTEGITS	Art. 187 de la normativa del POUM.		BPU NP2 Conservació NP4 Ambiental	BAP 5		
171	BAP	Elements caracteritzadors del paisatge rural	Marge i marginades del tancat del Mas d'en Puig		401077,45 66709	Tancat del Mas d'en Puig	SNU (sòl no urbanitzable) SRP-C1 (Sòl No Urbanitzable Costaner C1) 25. ESPAIS NATURALS PROTEGITS	Estudi d'Avaluació Ambiental del POUM. Ap. 5.1.8 Art. 187 de la normativa del POUM.		BPU NP2 Conservació NP4 Ambiental	BAP 2		
172	BAP	Elements caracteritzadors del paisatge rural	Marge del Mas Maiol		402478,45 68668	Mas Maiol	SNU (sòl no urbanitzable) SRP1 (Parc de Garraf) 25. ESPAIS NATURALS PROTEGITS	Art. 187 de la normativa del POUM.		BPU NP2 Conservació NP4 Ambiental	BAP 4		
173	BAP	Elements caracteritzadors del paisatge rural	Marginades del pujol d'en Pei		404648,45 68925	Pujol d'en Pei - Can Planes	SNU (sòl no urbanitzable) SRP1 (Parc de Garraf) 25. ESPAIS NATURALS PROTEGITS	Àrea d'expectativa arqueològica (AEA) Art. 187 de la normativa del POUM.		BPU NP2 Conservació NP4 Ambiental	BAP 4		
174	BAP	Elements caracteritzadors del paisatge rural	Marginades de can Planes i Casa Vella		405753,45 69612	Fondo de Casa Vella	SNU (sòl no urbanitzable) SRP1 (Parc de Garraf) 25. ESPAIS NATURALS PROTEGITS	Art. 187 de la normativa del POUM.		BPU NP2 Conservació NP4 Ambiental	BAP 6		
175	BAP	Elements caracteritzadors del paisatge rural	Marginades de la Pleta		409167,45 69674	Pla dels Vinyals	SNU (sòl no urbanitzable) SRP1 (Parc de Garraf) 25. ESPAIS NATURALS PROTEGITS	Art. 187 de la normativa del POUM.		BPU NP2 Conservació NP4 Ambiental	BAP 8		









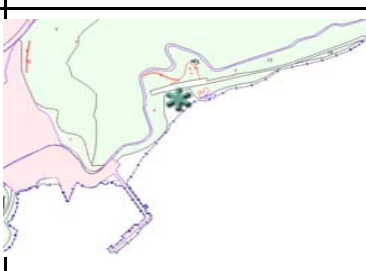





QUADRE RESUM DELS BÉNS AMBIENTALS I PAISATGÍSTICS

NÚM. ELEM.	CODI	CLASSIFICACIÓ	DENOMINACIÓ	DENOMINACIÓ 2	UTM	INDRET	POUM SITGES 2006	ALTRES PROT.	PROTECCIÓ PEPPAC - 91	PROTECCIÓ MODIF. PEPPAC	NÚM. PLÀNOL	LOCALITZACIÓ	IMATGE 2014-2022
176	BAP	Elements caracteritzadors del paisatge rural	Xermades del fondo d'en Bernardí		401899,45 65952	Fondo d'en Bernardí	SNU (sòl no urbanitzable) SRP1 (Parc de Garraf) 25. ESPAIS NATURALS PROTEGITS	Estudi d'Avaluació Ambiental del POUM. Ap. 5.1.8 Art. 187 de la normativa del POUM.		BPU NP2 Conservació NP4 Ambiental	BAP 5		
177	BAP	Elements caracteritzadors del paisatge rural	Xermades del fondet d'en Riera		401467,45 66565	Vessant sud del puig d'en Matalí	SNU (sòl no urbanitzable) SRP1 (Parc de Garraf) 25. ESPAIS NATURALS PROTEGITS	Estudi d'Avaluació Ambiental del POUM. Ap. 5.1.8 Art. 187 de la normativa del POUM.		BPU NP2 Conservació NP4 Ambiental	BAP 2		
178	BAP	Elements caracteritzadors del paisatge rural	Xermades del vessant sud del Picorb	Xermades del torrent de la Creueta	402751,45 65757	Torrent de la Creueta	SNU (sòl no urbanitzable) SRP1 (Parc de Garraf) 25. ESPAIS NATURALS PROTEGITS	Estudi d'Avaluació Ambiental del POUM. Ap. 5.1.8 Art. 187 de la normativa del POUM.		BPU NP2 Conservació NP4 Ambiental	BAP 5		
179	BAP	Entorns paisatgístics marítims	Cala dels Gegants		396368,45 63923	Els Colls i Miralpeix	SNU (sòl no urbanitzable) SRP1 (Parc de Garraf) 25. ESPAIS NATURALS PROTEGITS			BPU NP1 Integral i NP4 Ambiental	BAP 1		
180	BAP	Entorns paisatgístics marítims	Platja de L'Home Mort i platja de Rosers	Platja de la Desenrocada	396644,45 64029	Els Colls i Miralpeix	SNU (sòl no urbanitzable) SRP1 (Parc de Garraf) 25. ESPAIS NATURALS PROTEGITS	Compliment amb la normativa europea EMAS o Reglament Comunitari d'Ecogestió i Ecoauditoria Estudi d'Avaluació Ambiental del POUM de Sitges. Ap. 3.1.2		BPU NP1 Integral i NP4 Ambiental	BAP 1		
181	BAP	Entorns paisatgístics marítims	Platja de les Coves		397300,45 64255	Els Colls i Miralpeix	SNU (sòl no urbanitzable) SRP1 (Parc de Garraf) 25. ESPAIS NATURALS PROTEGITS	Compliment amb la normativa europea EMAS o Reglament Comunitari d'Ecogestió i Ecoauditoria Estudi d'Avaluació Ambiental del POUM de Sitges. Ap. 3.1.2		BPU NP1 Integral i NP4 Ambiental	BAP 1		
182	BAP	Entorns paisatgístics marítims	Platja de les Anquines		398385,45 64410	Passeig Marítim	SNU (sòl no urbanitzable) C. Costaner C. COSTANER	Compliment amb la normativa europea EMAS o Reglament Comunitari d'Ecogestió i Ecoauditoria		BPU NP4 Ambiental	BAP 3		

QUADRE RESUM DELS BÉNS AMBIENTALS I PAISATGÍSTICS

NÚM. ELEM.	CODI	CLASSIFICACIÓ	DENOMINACIÓ	DENOMINACIÓ 2	UTM	INDRET	POUM SITGES 2006	ALTRES PROT.	PROTECCIÓ PEPPAC - 91	PROTECCIÓ MODIF. PEPPAC	NÚM. PLÀNOL	LOCALITZACIÓ	IMATGE 2014-2022
183	BAP	Entorns paisatgístics marítims	Platja de Terramar		398561,45 64611	Passeig Marítim	SNU (sòl no urbanitzable) C. Costaner C. COSTANER	Compliment amb la normativa europea EMAS o Reglament Comunitari d'Ecogestió i Ecoauditoria		BPU NP4 Ambiental	BAP 3		
184	BAP	Entorns paisatgístics marítims	Platja de la Barra		398871,45 64865	Passeig Marítim	SNU (sòl no urbanitzable) C. Costaner C. COSTANER	Compliment amb la normativa europea EMAS o Reglament Comunitari d'Ecogestió i Ecoauditoria. Àrea d'expectativa arqueològica (AEA).		BPU NP4 Ambiental	BAP 3		
185	BAP	Entorns paisatgístics marítims	Platja de la Riera Xica		399146,45 65044	Passeig Marítim	SNU (sòl no urbanitzable) C. Costaner C. COSTANER	Compliment amb la normativa europea EMAS o Reglament Comunitari d'Ecogestió i Ecoauditoria		BPU NP4 Ambiental	BAP 3		
186	BAP	Entorns paisatgístics marítims	Platja de l'Estanyol		399437,45 65193	Passeig Marítim	SNU (sòl no urbanitzable) C. Costaner C. COSTANER	Compliment amb la normativa europea EMAS o Reglament Comunitari d'Ecogestió i Ecoauditoria		BPU NP4 Ambiental	BAP 3		
187	BAP	Entorns paisatgístics marítims	Platja de la Bassa Rodona		399767,45 65334	Passeig de la Ribera	SNU (sòl no urbanitzable) C. Costaner C. COSTANER	Compliment amb la normativa europea EMAS o Reglament Comunitari d'Ecogestió i Ecoauditoria		BPU NP4 Ambiental	BAP 3		
188	BAP	Entorns paisatgístics marítims	Platja de la Ribera		400005,45 65437	Passeig de la Ribera	SNU (sòl no urbanitzable) C. Costaner C. COSTANER	Compliment amb la normativa europea EMAS o Reglament Comunitari d'Ecogestió i Ecoauditoria		BPU NP4 Ambiental	BAP 3		
189	BAP	Entorns paisatgístics marítims	Platja de la Fragata	Platja de la Ribera	400259,45 65467	Nucli històric de Sitges	SNU (sòl no urbanitzable) C. Costaner C. COSTANER	Compliment amb la normativa europea EMAS o Reglament Comunitari d'Ecogestió i Ecoauditoria		BPU NP4 Ambiental	BAP 3		








QUADRE RESUM DELS BÉNS AMBIENTALS I PAISATGÍSTICS

NÚM. ELEM.	CODI	CLASSIFICACIÓ	DENOMINACIÓ	DENOMINACIÓ 2	UTM	INDRET	POUM SITGES 2006	ALTRES PROT.	PROTECCIÓ PEPPAC - 91	PROTECCIÓ MODIF. PEPPAC	NÚM. PLÀNOL	LOCALITZACIÓ	IMATGE 2014-2022
190	BAP	Entorns paisatgístics marítims	Platja de Sant Sebastià		400640,45 65638	Est del nucli històric de Sitges	SNU (sòl no urbanitzable) C. Costaner C. COSTANER	Compliment amb la normativa europea EMAS o Reglament Comunitari d'Ecogestió i Ecoauditoria. Àrea d'expectativa arqueològica (AEA).		BPU NP4 Ambiental	BAP 3		
191	BAP	Entorns paisatgístics marítims	Platja dels Balmins		401166,45 65611	Oest del port d'Aiguadolç	SNU (sòl no urbanitzable) C. Costaner C. COSTANER	Compliment amb la normativa europea EMAS o Reglament Comunitari d'Ecogestió i Ecoauditoria		BPU NP4 Ambiental	BAP 3		
192	BAP	Entorns paisatgístics marítims	Platja de l'Aiguadolç		401766,45 65674	L'Aiguadolç	SNU (sòl no urbanitzable) C. Costaner C. COSTANER	Compliment amb la normativa europea EMAS o Reglament Comunitari d'Ecogestió i Ecoauditoria. Àrea d'expectativa arqueològica (AEA).		BPU NP4 Ambiental	BAP 5		
193	BAP	Entorns paisatgístics marítims	Platges de Vallcarca		404700,45 65981	Vallcarca	SNU (sòl no urbanitzable) C. Costaner C. COSTANER	Estudi d'Avaluació Ambiental del POUM de Sitges. Ap. 3.1.1		BPU NP4 Ambiental	BAP 5		
194	BAP	Entorns paisatgístics marítims	Cala Morisca		405211,45 66319	La Morisca	SNU (sòl no urbanitzable) C. Costaner C. COSTANER	Compliment amb la normativa europea EMAS o Reglament Comunitari d'Ecogestió i Ecoauditoria Estudi d'Avaluació Ambiental del POUM de Sitges. Ap. 3.1		BPU NP4 Ambiental	BAP 7		
195	BAP	Entorns paisatgístics marítims	Platja de Garraf		408185,45 67551	Nord-est del nucli de Garraf	SNU (sòl no urbanitzable) C. Costaner C. COSTANER	Compliment amb la normativa europea EMAS o Reglament Comunitari d'Ecogestió i Ecoauditoria Estudi d'Avaluació Ambiental del POUM de Sitges. Ap. 3.1.1		BPU NP4 Ambiental	BAP 7		
196	BAP	Entorns paisatgístics marítims	Cala Ginesta	Cala de la Ginesta	409485,45 67964	Oest del port de la Ginesta	SNU (sòl no urbanitzable) C. Costaner C. COSTANER	Compliment amb la normativa europea EMAS o Reglament Comunitari d'Ecogestió i Ecoauditoria		BPU NP4 Ambiental	BAP 9		















QUADRE RESUM DELS BÉNS AMBIENTALS I PAISATGÍSTICS

NÚM ELEM.	CODI	CLASSIFI-CACIÓ	DENOMINACIÓ	DENOMINACIÓ 2	UTM	INDRET	POUM SITGES 2006	ALTRES PROT.	PROTECCIÓ PEPPAC - 91	PROTECCIÓ MODIF. PEPPAC	NÚM. PLÀNOL	LOCALITZACIÓ	IMATGE 2014-2022
197	BAP	Entorns paisatgístics marítims	Platja de les Botigues		410853,45 68485	Nucli urbà de les Botigues	SNU (sòl no urbanitzable) C. Costaner C. COSTANER	Compliment amb la normativa europea EMAS o Reglament Comunitari d'Ecogestió i Ecoauditoria. Estudi d'Avaluació Ambiental del POUM de Sitges. Ap. 3.1.1		BPU NP4 Ambiental	BAP 9		
198	BAP	Elements caracteritzadors del paisatge rural	Forn de calç del Castellot		406327,45 67303	Fondo de Campdàsens	SNU (sòl no urbanitzable) SRP1 (Parc de Garraf) 25. ESPAIS NATURALS PROTEGITS	Art. 187 de la normativa del POUM.		BPU NP1 Integral i NP4 Ambiental	BAP 7		
199	BAP	Elements caracteritzadors del paisatge rural	Forn de calç del Padroell 1		396984,45 65886	Les Basses	SNU (sòl no urbanitzable) SRP-C1 (Sòl No Urbanitzable Costaner C1) 25. ESPAIS NATURALS PROTEGITS	Art. 187 de la normativa del POUM.		BPU NP1 Integral i NP4 Ambiental	BAP 1		
200	BAP	Elements caracteritzadors del paisatge rural	Forn de calç del Padroell 2		396982,45 65894	Els Colls i Miralpeix	SNU (sòl no urbanitzable) SRP-C1 (Sòl No Urbanitzable Costaner C1) 25. ESPAIS NATURALS PROTEGITS	Art. 187 de la normativa del POUM.		BPU NP1 Integral i NP4 Ambiental	BAP 1		
201	BAP	Elements caracteritzadors del paisatge rural	Forn de les Basses 1		402812,45 67778	Voltants de la Casa Vella	SNU (sòl no urbanitzable) SRP1 (Parc de Garraf) 25. ESPAIS NATURALS PROTEGITS	Art. 187 de la normativa del POUM.		BPU NP1 Integral i NP4 Ambiental	BAP 4		
202	BAP	Elements caracteritzadors del paisatge rural	Forn de les Basses 2		402799,45 67785	Campdàsens	SNU (sòl no urbanitzable) SRP1 (Parc de Garraf) 25. ESPAIS NATURALS PROTEGITS	Art. 187 de la normativa del POUM.		BPU NP1 Integral i NP4 Ambiental	BAP 4		
203	BAP	Elements caracteritzadors del paisatge rural	Cisterna del fondo d'en Milhomes		396343,45 64484	Voltants de can Lluçà	SNU (sòl no urbanitzable) SRP-C1 (Sòl No Urbanitzable Costaner C1) 25. ESPAIS NATURALS PROTEGITS	Art. 187 de la normativa del POUM.		BPU NP1 Integral i NP4 Ambiental	BAP 1		







QUADRE RESUM DELS BÉNS AMBIENTALS I PAISATGÍSTICS

NÚM ELEM.	CODI	CLASSIFI-CACIÓ	DENOMINACIÓ	DENOMINACIÓ 2	UTM	INDRET	POUM SITGES 2006	ALTRES PROT.	PROTECCIÓ PEPPAC - 91	PROTECCIÓ MODIF. PEPPAC	NÚM. PLÀNOL	LOCALITZACIÓ	IMATGE 2014-2022
204	BAP	Elements caracteritzadors del paisatge rural	Pou Forroll		405839,45 69812	Turó de la Flor	SNU (sòl no urbanitzable) SRP1 (Parc de Garraf) 25. ESPAIS NATURALS PROTEGITS	Art. 187 de la normativa del POUM.		BPU NP1 Integral i NP4 Ambiental	BAP 6		
205	BAP	Elements caracteritzadors del paisatge rural	Pou del Cisco		406190,45 68223	Prop de Cala Forn	SNU (sòl no urbanitzable) SRP1 (Parc de Garraf) 25. ESPAIS NATURALS PROTEGITS	Art. 187 de la normativa del POUM.		BPU NP1 Integral i NP4 Ambiental	BAP 6		
206	BAP	Elements caracteritzadors del paisatge rural	Pou de can Lluçà	Pou de can Mata	406819,45 68909	Turó del Tancat	SNU (sòl no urbanitzable) SRP1 (Parc de Garraf) 25. ESPAIS NATURALS PROTEGITS	Art. 187 de la normativa del POUM.		BPU NP1 Integral i NP4 Ambiental	BAP 6		
207	BAP	Elements caracteritzadors del paisatge rural	Barraca de pedra seca del Turó de la Flor 2		403927,45 68798	Panya del Llamp	SNU (sòl no urbanitzable) SRP1 (Parc de Garraf) 25. ESPAIS NATURALS PROTEGITS	Art. 187 de la normativa del POUM.		BPU NP1 Integral i NP4 Ambiental	BAP 4		
208	BAP	Elements caracteritzadors del paisatge rural	Barraca de pedra seca de cala Forn 3		402753,45 65757	Voltants de Santa Bàrbara	SNU (sòl no urbanitzable) SRP1-CPEIN (SNU Costaner al Parc de Garraf) 25. ESPAIS NATURALS PROTEGITS	Art. 187 de la normativa del POUM.		BPU NP1 Integral i NP4 Ambiental	BAP 5		
209	BAP	Elements caracteritzadors del paisatge rural	Barraca de pedra seca del Turó del Tancat 1		400944,45 66984	Serra dels Gegants	SNU (sòl no urbanitzable) SRP-C3 (Sòl No Urbanitzable Costaner C3) 25. ESPAIS NATURALS PROTEGITS	Art. 187 de la normativa del POUM.		BPU NP2 Conservació NP4 Ambiental	BAP 2		
210	BAP	Elements caracteritzadors del paisatge rural	Barraca de pedra seca de la Penya del Llamp		403137,45 66328	Els Colls i Miralpeix	SU (sòl urbà) A.1 Parc forestal públic	Art. 187 de la normativa del POUM.		BPU NP2 Conservació NP4 Ambiental	BAP 5		

QUADRE RESUM DELS BÉNS AMBIENTALS I PAISATGÍSTICS

NÚM ELEM.	CODI	CLASSIFICACIÓ	DENOMINACIÓ	DENOMINACIÓ 2	UTM	INDRET	POUM SITGES 2006	ALTRES PROT.	PROTECCIÓ PEPPAC - 91	PROTECCIÓ MODIF. PEPPAC	NÚM. PLÀNOL	LOCALITZACIÓ	IMATGE 2014-2022
211	BAP	Elements caracteritzadors del paisatge rural	Barraca de pedra seca del Coll de Santa Bàrbara		398634,45 66214	Els Colls i Miralpeix	SUD (urbanitzable delimitat) A.2 Parcs, jardins i places públiques	Art. 187 de la normativa del POUM.		BPU NP1 Integral i NP4 Ambiental	BAP 2		
212	BAP	Elements caracteritzadors del paisatge rural	Barraca de pedra seca de la Serra dels Gegants 5		400754,45 67809	Els Colls i Miralpeix	SNU (sòl no urbanitzable) SRP-C1 (Sòl No Urbanitzable Costaner C1) 25. ESPAIS NATURALS PROTEGITS	Art. 187 de la normativa del POUM.		BPU NP1 Integral i NP4 Ambiental	BAP 4		
213	BAP	Elements caracteritzadors del paisatge rural	Barraca de pedra seca de la Serra dels Paranyes 4		396901,45 65047	Els Colls i Miralpeix	SNU (sòl no urbanitzable) SRP-C1 (Sòl No Urbanitzable Costaner C1) 25. ESPAIS NATURALS PROTEGITS	Art. 187 de la normativa del POUM.		BPU NP1 Integral i NP4 Ambiental	BAP 1		
214	BAP	Elements caracteritzadors del paisatge rural	Barraca de pedra seca de la Torna 1		396725,45 65392	Voltants de l'Estellar	SNU (sòl no urbanitzable) SRP-C1 (Sòl No Urbanitzable Costaner C1) 25. ESPAIS NATURALS PROTEGITS	Art. 187 de la normativa del POUM.		BPU NP1 Integral i NP4 Ambiental	BAP 1		
215	BAP	Elements caracteritzadors del paisatge rural	Barraca de pedra seca de la Torna 2		396687,45 65351	Els Colls i Miralpeix	SNU (sòl no urbanitzable) SRP-C1 (Sòl No Urbanitzable Costaner C1) 25. ESPAIS NATURALS PROTEGITS	Art. 187 de la normativa del POUM.		BPU NP1 Integral i NP4 Ambiental	BAP 1		
216	BAP	Elements caracteritzadors del paisatge rural	Barraca de pedra seca del Pedroell		396994,45 65779	Fondo del Barral	SNU (sòl no urbanitzable) SRP-C1 (Sòl No Urbanitzable Costaner C1) 25. ESPAIS NATURALS PROTEGITS	Art. 187 de la normativa del POUM.		BPU NP1 Integral i NP4 Ambiental	BAP 1		
217	BAP	Elements caracteritzadors del paisatge rural	Barraca de pedra seca del Fondo de l'Estellar 3		401870,45 67705	Pla de les Llenties	SNU (sòl no urbanitzable) SRP-C1 (Sòl No Urbanitzable Costaner C1) 25. ESPAIS NATURALS PROTEGITS	Art. 187 de la normativa del POUM.		BPU NP1 Integral i NP4 Ambiental	BAP 4		

QUADRE RESUM DELS BÉNS AMBIENTALS I PAISATGÍSTICS

NÚM ELEM.	CODI	CLASSIFI-CACIÓ	DENOMINACIÓ	DENOMINACIÓ 2	UTM	INDRET	POUM SITGES 2006	ALTRES PROT.	PROTECCIÓ PEPPAC - 91	PROTECCIÓ MODIF. PEPPAC	NÚM. PLÀNOL	LOCALITZACIÓ	IMATGE 2014-2022
218	BAP	Elements caracteritzadors del paisatge rural	Barraca de pedra seca del Fondo d'en Milhomes		396347,45 64503		SNU (sòl no urbanitzable) SRP-C1 (Sòl No Urbanitzable Costaner C1) 25. ESPAIS NATURALS PROTEGITS	Art. 187 de la normativa del POUM.		BPU NP1 Integral i NP4 Ambiental	BAP 1		
219	BAP	Elements caracteritzadors del paisatge rural	Barraca de pedra seca del Turó del Mig		403300,45 67342		SNU (sòl no urbanitzable) SRP1 (Parc de Garraf) 25. ESPAIS NATURALS PROTEGITS	Art. 187 de la normativa del POUM.		BPU NP1 Integral i NP4 Ambiental	BAP 4		
220	BAP	Elements caracteritzadors del paisatge rural	Barraca de pedra seca del xalet masia Nova 6		404084,45 69093		SNU (sòl no urbanitzable) SRP1 (Parc de Garraf) 25. ESPAIS NATURALS PROTEGITS	Art. 187 de la normativa del POUM.		BPU NP1 Integral i NP4 Ambiental	BAP 4		

QUADRE RESUM DELS BÉNS SOCIOCULTURALS I ETNOLÒGICS

ÚM ELEN	CODI	CLASSIFICACIÓ	DENOMINACIÓ	DENOMINACIÓ 2	UTM	INDRET	POUM SITGES 2006	ALTRES PROT.	PROTECCIÓ MODIF. PEPPAC	NÚM. PLÀNOL	PLÀNOL EMPLAÇAMENT	IMATGE 2014-2022
1	BSE	Zona d'interès etnològic	Aplec de Sant Sebastià màrtir		400868, 4565670	Ermita Sant Sebastià	SU (sòl urbà) A. SISTEMES ESPAIS LLIURES A.2 Parcs, jardins i places públiques SV Sistemes, Espais lliures, Zones verdes		BCIL NP2 Conservació NP4 Ambiental	BSE 2		
2	BSE	Zona d'interès etnològic	Festa de Carnestoltes		400412, 4565538	Carrers del centre	SU (sòl urbà) X. VIARI X2. Xarxa bàsica local SX1 Sistemes, Viari, Eixos estructurants		BCIL NP2 Conservació NP4 Ambiental	BSE 2		
3	BSE	Zona d'interès etnològic	Festa de Corpus		400341, 4565644	Carrers del centre de la Vila, Nucli històric	SU (sòl urbà) X. VIARI X2. Xarxa bàsica local SX1 Sistemes, Viari, Eixos estructurants	Festa d'Interès Artístic Nacional i després també Festa d'Interès Turístic Nacional pel Ministeri d'Indústria, Turisme i Comerç espanyol	BCIL NP2 Conservació NP4 Ambiental	BSE 2		
4	BSE	Zona d'interès etnològic	Aplec de l'ermita de la Santíssima Trinitat		404021, 4565854	Cim del promontori ferox	SNU (no urbanitzable) 25. ESPAIS NATURALS PROTEGITS SRP1-CPEIN (SNU Costaner al Parc de Garraf) N3 No urbanitzable, Protecció sectorial	Catàleg de paisatge de la Regió Metropolitana de Barcelona. Unitat de paisatge 5. Garraf.	BCIL NP2 Conservació NP4 Ambiental	BSE 3		
5	BSE	Zona d'interès etnològic	Aplec de l'església de Campdàsens	Festa Major de Campdàsens.	406091, 4568320	Església de Campdàsens	SNU (no urbanitzable) 25. ESPAIS NATURALS PROTEGITS SRP1 (Parc de Garraf) N3 No urbanitzable, Protecció sectorial		BCIL NP2 Conservació NP4 Ambiental	BSE 3		
6	BSE	Zona d'interès etnològic	Diada dels pescadors i mariners, mare de Déu del Carme		400642, 4565636	Platja de Sant Sebastià	SU (sòl urbà) A. SISTEMES ESPAIS LLIURES A.4 Litoral SC Sistema Costaner		BCIL NP2 Conservació NP4 Ambiental	BSE 2		
7	BSE	Zona d'interès etnològic	Aplec del Santuari del Vinyet		398764, 4565380	Santuari del Vinyet	SU (sòl urbà) A. SISTEMES ESPAIS LLIURES A.2 Parcs, jardins i places públiques SV Sistemes, Espais lliures, Zones verdes		BCIL NP2 Conservació NP4 Ambiental	BSE 1		

ÚM ELEN	CODI	CLASSIFI- CACIÓ	DENOMINACIÓ	DENOMINACIÓ 2	UTM	INDRET	POUM SITGES 2006	ALTRES PROT.	PROTECCIÓ MODIF. PEPPAC	NÚM. PLÀNOL	PLÀNOL EMPLAÇAMENT	IMATGE 2014-2022
8	BSE	Zona d'interès etnològic	Aplec de Nostra Senyora de Gràcia	Aplec de Santa Maria de Miralpeix	397120, 4565130	Ermita Nostra Senyora de Gràcia	SNU (no urbanitzable) 25. ESPAIS NATURALS PROTEGITS SRP-C1 (Sòl No Urbanitzable Costaner C1) N1 No urbanitzable, Rústic		BCIL NP2 Conservació NP4 Ambiental	BSE 1		
9	BSE	Zona d'interès etnològic	Festa Major de Sitges	Festa Major de Sant Bartomeu de Sitges	400387, 4565480	Carrers del centre de la Vila, Nucli històric	SU (sòl urbà) X. VIARI X2. Xarxa bàsica local SX1 Sistemes, Viari, Eixos estructurants	Festa tradicional d'interès nacional.	BCIL NP2 Conservació NP4 Ambiental	BSE 2		
10	BSE	Zona d'interès etnològic	Festa Major petita, Santa Tecla		400232, 4565704	Carrers del centre de la Vila, Nucli històric	SU (sòl urbà) X. VIARI X2. Xarxa bàsica local SX1 Sistemes, Viari, Eixos estructurants		BCIL NP2 Conservació NP4 Ambiental	BSE 2		
11	BSE	Zona d'interès etnològic	Llegendes de la malvasia de Sitges		401854, 4565850	Vinyes de malvasia	SNU (no urbanitzable) 25. ESPAIS NATURALS PROTEGITS SRP-C1 (Sòl No Urbanitzable Costaner C1) N1 No urbanitzable, Rústic		BCIL NP2 Conservació NP4 Ambiental	BSE 2		
12	BSE	Zona d'interès etnològic	Llegendes de la Verge del Vinyet		398762, 4565352	Santuari del Vinyet	SU (sòl urbà) D. SISTEMA EQUIPAMENTS D.9. Equipament religiós SE Sistemes, Equipaments		BCIL NP2 Conservació NP4 Ambiental	BSE 1		
13	BSE	Zona d'interès etnològic	Llegendes de les Costes del Garraf		406330, 4566834	Costes del Garraf	SNU (no urbanitzable) 25. ESPAIS NATURALS PROTEGITS SRP1-CPEIN (SNU Costaner al Parc de Garraf) N3 No urbanitzable, Protecció sectorial		BCIL NP2 Conservació NP4 Ambiental	BSE 3		
14	BSE	Zona d'interès etnològic	Llegendes de les coves de Sitges		397161, 4564181	Coves de Sitges	SNU (no urbanitzable) 25. ESPAIS NATURALS PROTEGITS SRP-C1 (Sòl No Urbanitzable Costaner C1) N1 No urbanitzable, Rústic		BCIL NP2 Conservació NP4 Ambiental	BSE 1		

ÚM ELEN	CODI	CLASSIFI- CACIÓ	DENOMINACIÓ	DENOMINACIÓ 2	UTM	INDRET	POUM SITGES 2006	ALTRES PROT.	PROTECCIÓ MODIF. PEPPAC	NÚM. PLÀNOL	PLÀNOL EMPLAÇAMENT	IMATGE 2014-2022
15	BSE	Zona d'interès etnològic	Jardins de la Societat Recreativa El Retiro		400347, 4565757	Nucli històric	SU (sòl urbà) 21. VERD PRIVAT M2 Altres, Conservació		BCIL NP4 Ambiental	BSE 2	