



Ajuntament de Sitges

MODIFICACIÓ DEL PLA ESPECIAL DE PROTECCIÓ DEL PATRIMONI ARQUITECTÒNIC I CATÀLEG DE SITGES MPEPPAC (aprovació provisional)

Volum VII. 2. Fitxes dels Béns Ambientals i Paisatgístics

Equip Redactor:

JOSEP MARIA PUJOL TORRES, arquitecte
JAUME MARSÉ FERRER, biòleg
ADRIA CABEZAS SANCHEZ, historiador
JAVIER FIERRO MACÍA, arqueòleg de l'SPAL

Col·laboració (Ajuntament de Sitges):

RAMON FUSTÉ SITGES, arquitecte
ÒSCAR LÓPEZ MARTIN, arquitecte
EMILI PINAZO LÓPEZ, advocat
JUAN FRANCISCO MIRAS, arquitecte
ISABEL ARTIGAS COLL, historiadora de l'Art

GESTIÓ: SPAL, 2017- REVISIÓ: AJUNTAMENT DE SITGES 2022. TEXT REFÓS 2023.



Diputació
Barcelona

Àrea de Territori
i Sostenibilitat

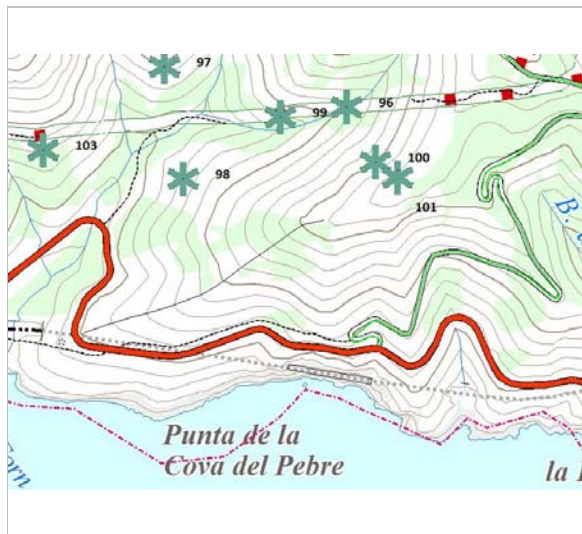
Barraca de pedra seca de la Trinitat 4

099-BAP

LOCALITZACIÓ

<i>Indret</i>	Voltants de la Trinitat	<i>Codi INE</i>	082704
<i>Adreça/es</i>	Carrer Barcelona, 99		
<i>Coordenades UTM</i>	x = 403356 ; y = 4565897	<i>Identificació al plànol</i>	BAP 5
		<i>Grafisme categoria</i>	*
		<i>Delimitació bé</i>	
		<i>Entorn protecció</i>	

DADES CADASTRALS	Número	Superfície	Sostre	N. plantes	Titularitat
	08270A018000030000SX				



Plànol de localització
ICGC. Jaume Marsé.



Vista de la barraca. 2003
Drac Verd de Sitges

DADES URBANÍSTIQUES

<i>Pla vigent</i>	POUM de Sitges 2006
<i>Classificació</i>	SNU (sòl no urbanitzable)
<i>Qualificació</i>	25. ESPAIS NATURALS PROTEGITS; SRP1-CPEIN (SNU Costaner al Parc de Garraf)
<i>Exp. RPUC</i>	Núm. 2005/017959/B
<i>Relació ntiva.</i>	Art. 187 de la normativa del POUM.

CATALOGACIÓ

<i>Tipus de bé</i>	Patrimoni ambiental-paisatgístic
<i>Classificació</i>	Elements caracteritzadors del paisatge rural
<i>Categoria</i>	BPU
<i>Nº reg/cat.</i>	099-BAP
<i>Nivell prot.</i>	NP1 Integral i NP4 Ambiental
<i>Altres prot.</i>	Inventari del Patrimoni Cultural del municipi de Sitges. Fitxa núm. 575

DESCRIPCIÓ DEL BÉ

<i>Context</i>	Situada a la zona entre cala Forn i l'ermita de la Trinitat, a 90 m d'alçària i orientada cap a l'Oest.
<i>Elements</i>	Barraca de pedra seca aèria aïllada, de planta el·líptica, l'entrada amb llinda plana.
<i>Ús actual</i>	En desús.
<i>Ús original / altres</i>	Refugi, magatzem d'eines.
<i>Estat conservació</i>	Regular; Enderroc exterior petit
<i>Entorn protecció</i>	Cap.
<i>Situació de risc</i>	Altres riscos; Enrunament.
<i>Altres det. vinculants</i>	Catàleg de paisatge de la Regió Metropolitana de Barcelona. Proposta de criteris i accions dirigits prioritàriament a la gestió, núm. 5.1.

ÀMBITS DE PROTECCIÓ I OBJECTE

<i>Raons catalogació</i>	Les construccions de pedra seca tenen un gran valor històric i són un autèntic referent identitari a molts territoris. En aquest sentit, han configurat al llarg dels segles uns paisatges agrícoles i ramaders de gran valor associats a l'olivera, la vinya, l'ametller i els
--------------------------	---

Barraca de pedra seca de la Trinitat 4

099-BAP

<i>Elements</i>	cereals, plenament adaptats als sòls i al clima. L'element constructiu. El valor paisatgístic de l'àrea on s'ubica i la naturalesa de la vegetació autòctona que configura el seu entorn immediat.
<i>Entorn protecció</i>	Queda protegit el seu entorn, determinat per un radi de 20 m traçat des del centre de la construcció.

REGULACIÓ DE LES INTERVENCIONS

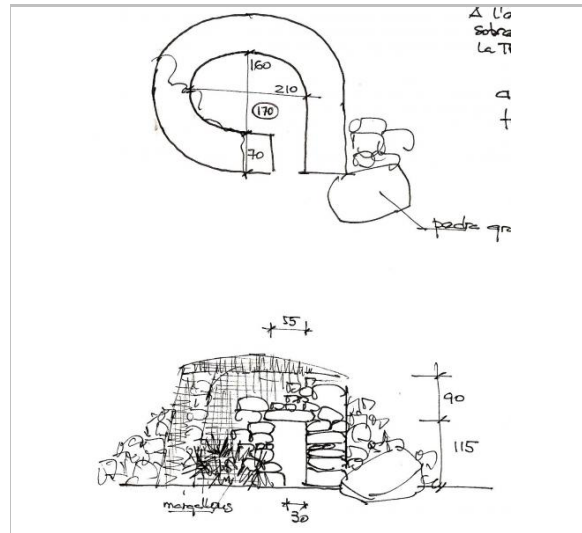
<i>Reg. intervencions</i>	Les barraques de vinya són objecte de protecció. Queda prohibida qualsevol acció d'obra o enderroc. Qualsevol intervenció serà objecte de llicència municipal prèvia d'obra menor. En els treballs de conservació, restauració i manteniment, s'han d'utilitzar els materials constructius originals: pedra i terra. No és permesa la utilització de morters. Cal plantar espècies vegetals apropiades al sostre per evitar l'erosió de la capa de terra. Es podrà eliminar la vegetació existent al voltant de la barraca.
<i>Usos permesos</i>	Agrari i equipaments socioculturals.
<i>Usos prohibits</i>	Emmagatzematge d'andròmines.
<i>Entorn de protecció</i>	Millora de la visualització de la barraca i manteniment d'aquest patrimoni.
<i>Gestió</i>	Realització de un pla estratègic per crear unes activitats relacionades amb la pedra seca (itineraris, cursos de formació i treballs per a la construcció de pedra seca...) Cal afavorir-ne la protecció, el manteniment i la restauració i garantir-ne una destinació compatible amb un paisatge de qualitat i la gestió del medi (activitat primària, gestió del territori, educació en el paisatge i turisme responsable).
<i>Altres intervencions</i>	Es prohibeix el trasllat de pedres del lloc i la translocació de materials geològics originaris. Conservació de la flora autòctona silvestre.

INFORMACIÓ COMPLEMENTÀRIA

<i>Informació històrica</i>	Les barraques de vinya són el tipus de construcció de pedra seca més comú a la Mediterrània. A Catalunya, el trobem en gran nombre a les comarques centrals, al Camp de Tarragona i a tot el litoral. Probablement la tècnica per construir-les, el sistema d'aproximació de filades, sigui molt antiga. La tècnica consisteix en anar sobreposant les pedres horitzontalment sense polir, aplanades, ben aparellades entre si i amb un lleuger pendent. La filada superior es decanta cap a l'interior, tot formant anelles de pedra de radi decreixent fins a la cúpula, que es tanca amb una o diverses lloses. A vegades, a sobre també s'hi posa una capa de terra i argila i fins i tot fixadors vegetals, com els lliris. Durant els segles XVIII i XIX, l'augment del conreu de la vinya va fer que s'eixeressin noves terres. Molts dels pagesos eren rabassaires, és a dir, treballaven les vinyes a canvi d'un contracte de rabassa morta, consistent en la donació al propietari del terreny d'una part de la collita. El contracte durava fins que els ceps es morien. Moltes vinyes es trobaven allunyades del nucli del poble i, per això, es construïren uns aixoplucs per a emmagatzemar les eines i sojornar-hi en èpoques en què el treball era intens i no hi havia temps de tornar a casa.
<i>Bibliografia</i>	ARTIGAS R, CAMPS A, PASCUAL J. Barraques de pedra seca de Sitges i del Garraf. Ajuntament de Sitges. 2002. OBSERVATORI DEL PAISATGE. http://wikipedra.catpaisatge.net/ . 2014.
<i>Observacions</i>	Codi de barraca a la web wikipedra: 234
<i>Protecció anterior</i>	
<i>Unitat paisatge</i>	Catàleg de paisatge de la Regió Metropolitana de Barcelona / Garraf.
<i>Directriu paisatge</i>	Les cabanes de pastor o de vinya i els murs de contenció de les feixes agrícoles constitueixen un ric patrimoni històric i arquitectònic de pedra seca. Cal afavorir-ne la protecció, el manteniment i la restauració i garantir-ne una destinació compatible amb un paisatge de qualitat i la gestió del medi (activitat primària, gestió del territori, educació en el paisatge i turisme responsable).
<i>Altres</i>	POUM 2006. Barraca de pedra seca: 62

Barraca de pedra seca de la Trinitat 4

099-BAP



Croquis.
Drac Verd de Sitges

2022

Redactor: Jaume Marsé Ferrer

Barraca de pedra seca de la Trinitat 5

100-BAP

LOCALITZACIÓ

Indret Voltants de la Trinitat Codi INE 082704

Adreça/es


Coordenades UTM x = 403496 ; Identificació al plànol **BAP 5** Delimitació bé
y = 4565838 Grafisme categoria * Entorn protecció

DADES CADASTRALS Número Superfície Sostre N. plantes Titularitat

08270A018000030000SX



Plànol de localització
ICGC. Jaume Marsé.



Vista de la barraca. 2003
Drac Verd de Sitges

DADES URBANÍSTIQUES

Pla vigent POUM de Sitges 2006
Classificació SNU (sòl no urbanitzable)
Qualificació 25. ESPAIS NATURALS PROTEGITS; SRP1-CPEIN (SNU Costaner al Parc de Garraf)
Exp. RPUC Núm. 2005/017959/B
Relació ntiva. Art. 187 de la normativa del POUM.

CATALOGACIÓ

Tipus de bé Patrimoni ambiental-paisatgístic
Classificació Elements caracteritzadors del paisatge rural
Categoria BPU
Nº reg/cat. 100-BAP
Nivell prot. NP1 Integral i NP4 Ambiental
Altres prot. Inventari del Patrimoni Cultural del municipi de Sitges. Fitxa núm. 564

DESCRIPCIÓ DEL BÉ

Context Situada a la zona entre cala Forn i l'ermita de la Trinitat, a 150 m d'alçària i orientada cap a l'Oest.
Elements Barraca de pedra seca aèria adossada al marge, de planta circular i llinda plana.
Ús actual En desús.
Ús original / altres Refugi, magatzem d'eines.
Estat conservació Bo; Perfecte estat
Entorn protecció Cap.
Situació de risc Altres riscos; Enrunament.
Altres det. vinculants Catàleg de paisatge de la Regió Metropolitana de Barcelona. Proposta de criteris i accions dirigits prioritàriament a la gestió, núm. 5.1.

ÀMBITS DE PROTECCIÓ I OBJECTE

Raons catalogació Les construccions de pedra seca tenen un gran valor històric i són un autèntic referent identitari a molts territoris. En aquest sentit, han configurat al llarg dels segles uns paisatges agrícoles i ramaders de gran valor associats a l'olivera, la vinya, l'ametller i els

Barraca de pedra seca de la Trinitat 5

100-BAP

Elements cereals, plenament adaptats als sòls i al clima.
L'element constructiu.
El valor paisatgístic de l'àrea on s'ubica i la naturalesa de la vegetació autòctona que configura el seu entorn immediat.
Entorn protecció Queda protegit el seu entorn, determinat per un radi de 20 m traçat des del centre de la construcció.

REGULACIÓ DE LES INTERVENCIIONS

Reg. intervencions Les barraques de vinya són objecte de protecció. Queda prohibida qualsevol acció d'obra o enderroc. Qualsevol intervenció serà objecte de llicència municipal prèvia d'obra menor. En els treballs de conservació, restauració i manteniment, s'han d'utilitzar els materials constructius originals: pedra i terra. No és permesa la utilització de morters. Cal plantar espècies vegetals apropiades al sostre per evitar l'erosió de la capa de terra. Es podrà eliminar la vegetació existent al voltant de la barraca.
Usos permesos Agrari i equipaments socioculturals.
Usos prohibits Emmagatzematge d'andròmines.
Entorn de protecció Millora de la visualització de la barraca i manteniment d'aquest patrimoni.
Gestió Realització de un pla estratègic per crear unes activitats relacionades amb la pedra seca (itineraris, cursos de formació i treballs per a la construcció de pedra seca...) Cal afavorir-ne la protecció, el manteniment i la restauració i garantir-ne una destinació compatible amb un paisatge de qualitat i la gestió del medi (activitat primària, gestió del territori, educació en el paisatge i turisme responsable).
Altres intervencions Es prohibeix el trasllat de pedres del lloc i la translocació de materials geològics originaris. Conservació de la flora autòctona silvestre.

INFORMACIÓ COMPLEMENTÀRIA

Informació històrica Les barraques de vinya són el tipus de construcció de pedra seca més comú a la Mediterrània. A Catalunya, el trobem en gran nombre a les comarques centrals, al Camp de Tarragona i a tot el litoral. Probablement la tècnica per construir-les, el sistema d'aproximació de filades, sigui molt antiga. La tècnica consisteix en anar sobreposant les pedres horitzontalment sense polir, aplanades, ben aparellades entre si i amb un lleuger pendent. La filada superior es decanta cap a l'interior, tot formant anelles de pedra de radi decreixent fins a la cúpula, que es tanca amb una o diverses lloses. A vegades, a sobre també s'hi posa una capa de terra i argila i fins i tot fixadors vegetals, com els lliris. Durant els segles XVIII i XIX, l'augment del conreu de la vinya va fer que s'eixeressin noves terres. Molts dels pagesos eren rabassaires, és a dir, treballaven les vinyes a canvi d'un contracte de rabassa morta, consistent en la donació al propietari del terreny d'una part de la collita. El contracte durava fins que els ceps es morien. Moltes vinyes es trobaven allunyades del nucli del poble i, per això, es construïren uns aixoplucs per a emmagatzemar les eines i sojornar-hi en èpoques en què el treball era intens i no hi havia temps de tornar a casa.

Bibliografia ARTIGAS R, CAMPS A, PASCUAL J. Barraques de pedra seca de Sitges i del Garraf. Pàgina 116. Ajuntament de Sitges. 2002.
MASSANSALVADOR L. Inventari del patrimoni cultural del municipi de Sitges. Oficina del patrimoni cultural. Diputació de Barcelona. Barcelona. 2008.
OBSERVATORI DEL PAISATGE. <http://wikipedra.catpaisatge.net/>. 2014.

Observacions Codi de barraca a la web wikipedra: 235

Protecció anterior

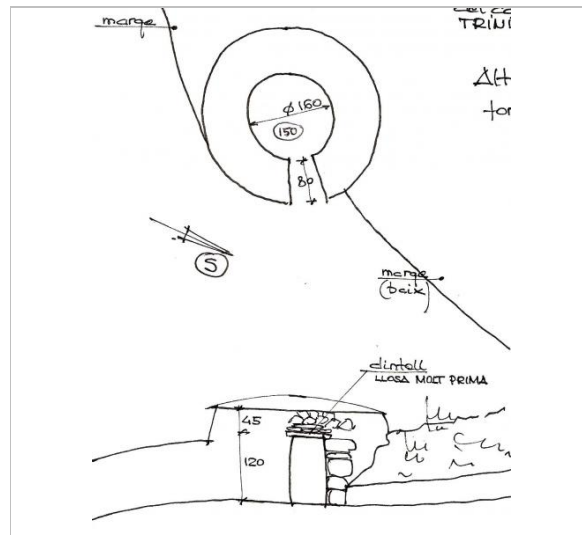
Unitat paisatge Catàleg de paisatge de la Regió Metropolitana de Barcelona / Garraf.

Directriu paisatge Les cabanes de pastor o de vinya i els murs de contenció de les feixes agrícoles constitueixen un ric patrimoni històric i arquitectònic de pedra seca. Cal afavorir-ne la protecció, el manteniment i la restauració i garantir-ne una destinació compatible amb un paisatge de qualitat i la gestió del medi (activitat primària, gestió del territori, educació en el paisatge i turisme responsable).

Altres POUM 2006. Barraca de pedra seca: 63

Barraca de pedra seca de la Trinitat 5

100-BAP



Croquis.
Drac Verd de Sitges

2022

Redactor: Jaume Marsé Ferrer

Barraca de pedra seca de la Trinitat 6

101-BAP

LOCALITZACIÓ

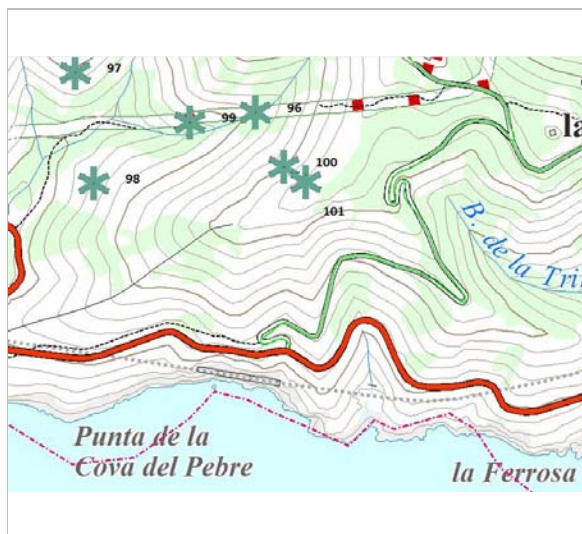
Indret Voltants de la Trinitat Codi INE 082704

Adreça/es

Coordenades UTM x = 403528 ; Identificació al plànol BAP 5 Delimitació bé
y = 4565826 Grafisme categoria * Entorn protecció

DADES CADASTRALS Número Superfície Sostre N. plantes Titularitat

08270A018000030000SX



Plànol de localització
ICGC. Jaume Marsé.



Vista de la barraca.
Drac Verd de Sitges

DADES URBANÍSTIQUES

Pla vigent POUM de Sitges 2006
Classificació SNU (sòl no urbanitzable)
Qualificació 25. ESPAIS NATURALS PROTEGITS; SRP1-CPEIN (SNU Costaner al Parc de Garraf)
Exp. RPUC Núm. 2005/017959/B
Relació ntiva. Art. 187 de la normativa del POUM.

CATALOGACIÓ

Tipus de bé Patrimoni ambiental-paisatgístic
Classificació Elements caracteritzadors del paisatge rural
Categoria BPU
Nº reg/cat. 101-BAP
Nivell prot. NP1 Integral i NP4 Ambiental
Altres prot. Inventari del Patrimoni Cultural del municipi de Sitges. Fitxa núm. 565

DESCRIPCIÓ DEL BÉ

Context Situada a la zona entre cala Forn i l'ermita de la Trinitat, a 168 m d'alçària i orientada cap a l'Oest.
Elements Barraca de pedra seca aèria aïllada, de planta irregular i llinda doble.
Ús actual En desús.
Ús original / altres Refugi, magatzem d'eines.
Estat conservació Bo; Perfecte estat
Entorn protecció Cap.
Situació de risc Altres riscos; Enrunament.
Altres det. vinculants Catàleg de paisatge de la Regió Metropolitana de Barcelona. Proposta de criteris i accions dirigits prioritàriament a la gestió, núm. 5.1.

ÀMBITS DE PROTECCIÓ I OBJECTE

Raons catalogació Les construccions de pedra seca tenen un gran valor històric i són un autèntic referent identitari a molts territoris. En aquest sentit, han configurat al llarg dels segles uns paisatges agrícoles i ramaders de gran valor associats a l'olivera, la vinya, l'ametller i els

Barraca de pedra seca de la Trinitat 6

101-BAP

Elements cereals, plenament adaptats als sòls i al clima.
L'element constructiu.
El valor paisatgístic de l'àrea on s'ubica i la naturalesa de la vegetació autòctona que configura el seu entorn immediat.
Entorn protecció Queda protegit el seu entorn, determinat per un radi de 20 m traçat des del centre de la construcció.

REGULACIÓ DE LES INTERVENCIONS

Reg. intervencions Les barraques de vinya són objecte de protecció. Queda prohibida qualsevol acció d'obra o enderroc. Qualsevol intervenció serà objecte de llicència municipal prèvia d'obra menor. En els treballs de conservació, restauració i manteniment, s'han d'utilitzar els materials constructius originals: pedra i terra. No és permesa la utilització de morters. Cal plantar espècies vegetals apropiades al sostre per evitar l'erosió de la capa de terra. Es podrà eliminar la vegetació existent al voltant de la barraca.
Usos permesos Agrari i equipaments socioculturals.
Usos prohibits Emmagatzematge d'andròmines.
Entorn de protecció Millora de la visualització de la barraca i manteniment d'aquest patrimoni.
Gestió Realització de un pla estratègic per crear unes activitats relacionades amb la pedra seca (itineraris, cursos de formació i treballs per a la construcció de pedra seca...) Cal afavorir-ne la protecció, el manteniment i la restauració i garantir-ne una destinació compatible amb un paisatge de qualitat i la gestió del medi (activitat primària, gestió del territori, educació en el paisatge i turisme responsable).
Altres intervencions Es prohibeix el trasllat de pedres del lloc i la translocació de materials geològics originaris. Conservació de la flora autòctona silvestre.

INFORMACIÓ COMPLEMENTÀRIA

Informació històrica Les barraques de vinya són el tipus de construcció de pedra seca més comú a la Mediterrània. A Catalunya, el trobem en gran nombre a les comarques centrals, al Camp de Tarragona i a tot el litoral. Probablement la tècnica per construir-les, el sistema d'aproximació de filades, sigui molt antiga. La tècnica consisteix en anar sobreposant les pedres horitzontalment sense polir, aplanades, ben aparellades entre si i amb un lleuger pendent. La filada superior es decanta cap a l'interior, tot formant anelles de pedra de radi decreixent fins a la cúpula, que es tanca amb una o diverses lloses. A vegades, a sobre també s'hi posa una capa de terra i argila i fins i tot fixadors vegetals, com els lliris. Durant els segles XVIII i XIX, l'augment del conreu de la vinya va fer que s'eixeressin noves terres. Molts dels pagesos eren rabassaires, és a dir, treballaven les vinyes a canvi d'un contracte de rabassa morta, consistent en la donació al propietari del terreny d'una part de la collita. El contracte durava fins que els ceps es morien. Moltes vinyes es trobaven allunyades del nucli del poble i, per això, es construïren uns aixoplucs per a emmagatzemar les eines i sojornar-hi en èpoques en què el treball era intens i no hi havia temps de tornar a casa.

Bibliografia ARTIGAS R, CAMPS A, PASCUAL J. Barraques de pedra seca de Sitges i del Garraf. Pàgina 117. Ajuntament de Sitges. 2002.
MASSANSALVADOR L. Inventari del patrimoni cultural del municipi de Sitges. Oficina del patrimoni cultural. Diputació de Barcelona. Barcelona. 2008.
OBSERVATORI DEL PAISATGE. <http://wikipedra.catpaisatge.net/>. 2014.

Observacions Codi de barraca a la web wikipedra: 236

Protecció anterior

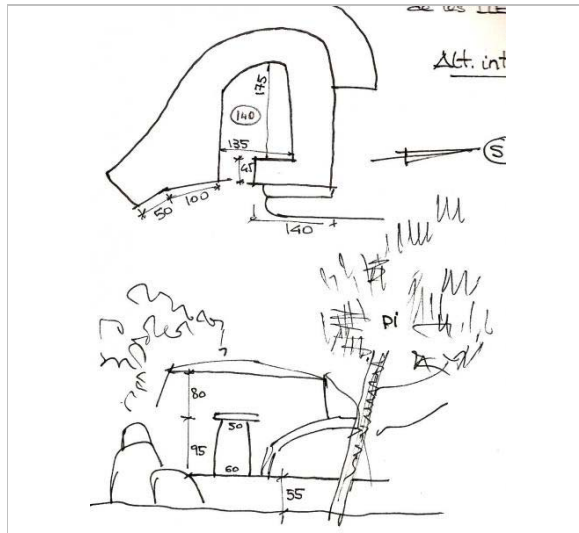
Unitat paisatge Catàleg de paisatge de la Regió Metropolitana de Barcelona / Garraf.

Directriu paisatge Les cabanes de pastor o de vinya i els murs de contenció de les feixes agrícoles constitueixen un ric patrimoni històric i arquitectònic de pedra seca. Cal afavorir-ne la protecció, el manteniment i la restauració i garantir-ne una destinació compatible amb un paisatge de qualitat i la gestió del medi (activitat primària, gestió del territori, educació en el paisatge i turisme responsable).

Altres POUM 2006. Barraca de pedra seca: 64

Barraca de pedra seca de la Trinitat 6

101-BAP



Croquis.
Drac Verd de Sitges



Vista de la barraca. 2006
Laia Massansalvador Soler

2022

Redactor: Jaume Marsé Ferrer

Barraca de pedra seca de la Creueta

102-BAP

LOCALITZACIÓ

Indret Voltants de la Trinitat Codi INE 082704


Adreça/es

Coordenades UTM x = 402615 ; Identificació al plànol BAP 5 Delimitació bé
y = 4565715 Grafisme categoria * Entorn protecció

DADES CADASTRALS	Número	Superfície	Sostre	N. plantes	Titularitat
	08270A018000030000SX				



Plànol de localització
ICGC. Jaume Marsé.



Vista de la barraca. 4.4.2015
Drac Verd de Sitges

DADES URBANÍSTIQUES

Pla vigent POUM de Sitges 2006
Classificació SNU (sòl no urbanitzable)
Qualificació 25. ESPAIS NATURALS PROTEGITS; SRP1-CPEIN (SNU Costaner al Parc de Garraf)
Exp. RPUC Núm. 2005/017959/B
Relació ntiva. Art. 187 de la normativa del POUM.

CATALOGACIÓ

Tipus de bé Patrimoni ambiental-paisatgístic
Classificació Elements caracteritzadors del paisatge rural
Categoria BPU
Nº reg/cat. 102-BAP
Nivell prot. NP1 Integral i NP4 Ambiental
Altres prot. Inventari del Patrimoni Cultural del municipi de Sitges. Fitxa núm. 596

DESCRIPCIÓ DEL BÉ

Context Situada a la zona entre cala Forn i l'ermida de la Trinitat, a 70 m d'alçària i orientada cap al Sud.
Elements Barraca de pedra seca aèria aïllada, de planta circular, l'entrada amb llinda plana. Contrafort curt al lateral dret.
Ús actual En desús.
Ús original / altres Refugi, magatzem d'eines.
Estat conservació Regular; Enderroc exterior petit
Entorn protecció Cap.
Situació de risc Altres riscos; Enrunament.
Altres det. vinculants Catàleg de paisatge de la Regió Metropolitana de Barcelona. Proposta de criteris i accions dirigits prioritàriament a la gestió, núm. 5.1.

ÀMBITS DE PROTECCIÓ I OBJECTE

Raons catalogació Les construccions de pedra seca tenen un gran valor històric i són un autèntic referent identitari a molts territoris. En aquest sentit, han configurat al llarg dels segles uns

Barraca de pedra seca de la Creueta

102-BAP

paisatges agrícoles i ramaders de gran valor associats a l'olivera, la vinya, l'ametller i els cereals, plenament adaptats als sòls i al clima.

Elements L'element constructiu.
El valor paisatgístic de l'àrea on s'ubica i la naturalesa de la vegetació autòctona que configura el seu entorn immediat.

Entorn protecció Queda protegit el seu entorn, determinat per un radi de 20 m traçat des del centre de la construcció.

REGULACIÓ DE LES INTERVENCIIONS

Reg. intervencions Les barraques de vinya són objecte de protecció. Queda prohibida qualsevol acció d'obra o enderroc. Qualsevol intervenció serà objecte de llicència municipal prèvia d'obra menor. En els treballs de conservació, restauració i manteniment, s'han d'utilitzar els materials constructius originals: pedra i terra. No és permesa la utilització de morters. Cal plantar espècies vegetals apropiades al sostre per evitar l'erosió de la capa de terra. Es podrà eliminar la vegetació existent al voltant de la barraca.

Usos permesos Agrari i equipaments socioculturals.

Usos prohibits Emmagatzematge d'andròmines.

Entorn de protecció Millora de la visualització de la barraca i manteniment d'aquest patrimoni.

Gestió Realització de un pla estratègic per crear unes activitats relacionades amb la pedra seca (itineraris, cursos de formació i treballs per a la construcció de pedra seca...) Cal afavorir-ne la protecció, el manteniment i la restauració i garantir-ne una destinació compatible amb un paisatge de qualitat i la gestió del medi (activitat primària, gestió del territori, educació en el paisatge i turisme responsable).

Altres intervencions Es prohibeix el trasllat de pedres del lloc i la translocació de materials geològics originaris. Conservació de la flora autòctona silvestre.

INFORMACIÓ COMPLEMENTÀRIA

Informació històrica Les barraques de vinya són el tipus de construcció de pedra seca més comú a la Mediterrània. A Catalunya, el trobem en gran nombre a les comarques centrals, al Camp de Tarragona i a tot el litoral. Probablement la tècnica per construir-les, el sistema d'aproximació de filades, sigui molt antiga. La tècnica consisteix en anar sobreposant les pedres horitzontalment sense polir, aplanades, ben aparellades entre si i amb un lleuger pendent. La filada superior es decanta cap a l'interior, tot formant anelles de pedra de radi decreixent fins a la cúpula, que es tanca amb una o diverses lloses. A vegades, a sobre també s'hi posa una capa de terra i argila i fins i tot fixadors vegetals, com els lliris. Durant els segles XVIII i XIX, l'augment del conreu de la vinya va fer que s'eixeressin noves terres. Molts dels pagesos eren rabassaires, és a dir, treballaven les vinyes a canvi d'un contracte de rabassa morta, consistent en la donació al propietari del terreny d'una part de la collita. El contracte durava fins que els ceps es morien. Moltes vinyes es trobaven allunyades del nucli del poble i, per això, es construïren uns aixoplucs per a emmagatzemar les eines i sojornar-hi en èpoques en què el treball era intens i no hi havia temps de tornar a casa.

Bibliografia ARTIGAS R, CAMPS A, PASCUAL J. Barraques de pedra seca de Sitges i del Garraf. Ajuntament de Sitges. 2002.
OBSERVATORI DEL PAISATGE. <http://wikipedra.catpaisatge.net/>. 2014.

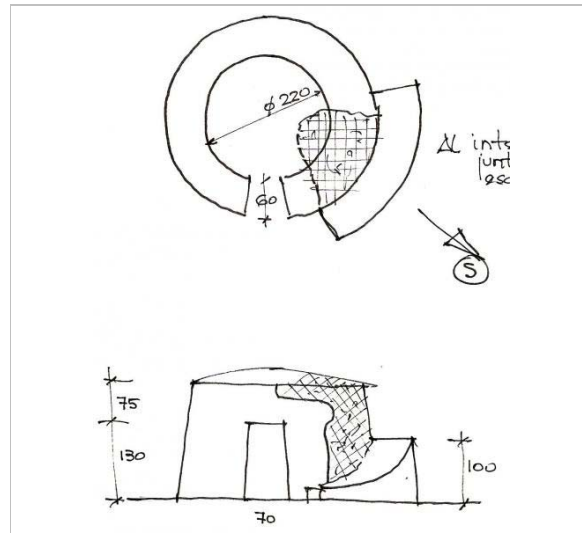
Observacions Codi de barraca a la web wikipedia: 237

Protecció anterior Unitat paisatge Catàleg de paisatge de la Regió Metropolitana de Barcelona / Garraf.
Directriu paisatge Les cabanes de pastor o de vinya i els murs de contenció de les feixes agrícoles constitueixen un ric patrimoni històric i arquitectònic de pedra seca. Cal afavorir-ne la protecció, el manteniment i la restauració i garantir-ne una destinació compatible amb un paisatge de qualitat i la gestió del medi (activitat primària, gestió del territori, educació en el paisatge i turisme responsable).

Altres POUM 2006. Barraca de pedra seca: 65

Barraca de pedra seca de la Creueta

102-BAP



Croquis.
Drac Verd de Sitges

2022

Redactor: Jaume Marsé Ferrer

Barraca de pedra seca de cala Forn 1

103-BAP

LOCALITZACIÓ

Indret Prop de Cala Forn Codi INE 082704

Adreça/es

Coordenades UTM x = 403009 ; Identificació al plànol **BAP 5** Delimitació bé
y = 4565842 Grafisme categoria * Entorn protecció

DADES CADASTRALS	Número	Superfície	Sostre	N. plantes	Titularitat
	08270A018000030000SX				



Plànol de localització
ICGC. Jaume Marsé.



Vista de la barraca. 4.4.2015
Drac Verd de Sitges

DADES URBANÍSTIQUES

Pla vigent POUM de Sitges 2006
Classificació SNU (sòl no urbanitzable)
Qualificació 25. ESPAIS NATURALS PROTEGITS; SRP1-CPEIN (SNU Costaner al Parc de Garraf)
Exp. RPUC Núm. 2005/017959/B
Relació ntiva. Art. 187 de la normativa del POUM.

CATALOGACIÓ

Tipus de bé Patrimoni ambiental-paisatgístic
Classificació Elements caracteritzadors del paisatge rural
Categoria BPU
Nº reg/cat. 103-BAP
Nivell prot. NP1 Integral i NP4 Ambiental
Altres prot. Inventari del Patrimoni Cultural del municipi de Sitges. Fitxa núm. 625

DESCRIPCIÓ DEL BÉ

Context Situada entre la zona de cala Forn i la Punta del Pebre, a 83 m d'alçària i orientada cap a 200° Sud-oest.
Elements Barraca de pedra seca aèria aïllada, de planta el·líptica, l'entrada amb llinda plana. Mig contrafort lateral dret.
Ús actual En desús.
Ús original / altres Refugi, magatzem d'eines.
Estat conservació Bo; Perfecte estat
Entorn protecció Cap.
Situació de risc Altres riscos; Enrunament.
Altres det. vinculants Catàleg de paisatge de la Regió Metropolitana de Barcelona. Proposta de criteris i accions dirigits prioritàriament a la gestió, núm. 5.1.

ÀMBITS DE PROTECCIÓ I OBJECTE

Raons catalogació Les construccions de pedra seca tenen un gran valor històric i són un autèntic referent identitari a molts territoris. En aquest sentit, han configurat al llarg dels segles uns

Barraca de pedra seca de cala Forn 1

103-BAP

paisatges agrícoles i ramaders de gran valor associats a l'olivera, la vinya, l'ametller i els cereals, plenament adaptats als sòls i al clima.

Elements L'element constructiu.
El valor paisatgístic de l'àrea on s'ubica i la naturalesa de la vegetació autòctona que configura el seu entorn immediat.

Entorn protecció Queda protegit el seu entorn, determinat per un radi de 20 m traçat des del centre de la construcció.

REGULACIÓ DE LES INTERVENCIIONS

Reg. intervencions Les barraques de vinya són objecte de protecció. Queda prohibida qualsevol acció d'obra o enderroc. Qualsevol intervenció serà objecte de llicència municipal prèvia d'obra menor. En els treballs de conservació, restauració i manteniment, s'han d'utilitzar els materials constructius originals: pedra i terra. No és permesa la utilització de morters. Cal plantar espècies vegetals apropiades al sostre per evitar l'erosió de la capa de terra. Es podrà eliminar la vegetació existent al voltant de la barraca.

Usos permesos Agrari i equipaments socioculturals.

Usos prohibits Emmagatzematge d'andròmines.

Entorn de protecció Millora de la visualització de la barraca i manteniment d'aquest patrimoni.

Gestió Realització de un pla estratègic per crear unes activitats relacionades amb la pedra seca (itineraris, cursos de formació i treballs per a la construcció de pedra seca...) Cal afavorir-ne la protecció, el manteniment i la restauració i garantir-ne una destinació compatible amb un paisatge de qualitat i la gestió del medi (activitat primària, gestió del territori, educació en el paisatge i turisme responsable).

Altres intervencions Es prohibeix el trasllat de pedres del lloc i la translocació de materials geològics originaris. Conservació de la flora autòctona silvestre.

INFORMACIÓ COMPLEMENTÀRIA

Informació històrica Les barraques de vinya són el tipus de construcció de pedra seca més comú a la Mediterrània. A Catalunya, el trobem en gran nombre a les comarques centrals, al Camp de Tarragona i a tot el litoral. Probablement la tècnica per construir-les, el sistema d'aproximació de filades, sigui molt antiga. La tècnica consisteix en anar sobreposant les pedres horitzontalment sense polir, aplanades, ben aparellades entre si i amb un lleuger pendent. La filada superior es decanta cap a l'interior, tot formant anelles de pedra de radi decreixent fins a la cúpula, que es tanca amb una o diverses lloses. A vegades, a sobre també s'hi posa una capa de terra i argila i fins i tot fixadors vegetals, com els lliris. Durant els segles XVIII i XIX, l'augment del conreu de la vinya va fer que s'eixeressin noves terres. Molts dels pagesos eren rabassaires, és a dir, treballaven les vinyes a canvi d'un contracte de rabassa morta, consistent en la donació al propietari del terreny d'una part de la collita. El contracte durava fins que els ceps es morien. Moltes vinyes es trobaven allunyades del nucli del poble i, per això, es construïren uns aixoplucs per a emmagatzemar les eines i sojornar-hi en èpoques en què el treball era intens i no hi havia temps de tornar a casa.

Bibliografia ARTIGAS R, CAMPS A, PASCUAL J. Barraques de pedra seca de Sitges i del Garraf. Ajuntament de Sitges. 2002.
OBSERVATORI DEL PAISATGE. <http://wikipedra.catpaisatge.net/>. 2014.

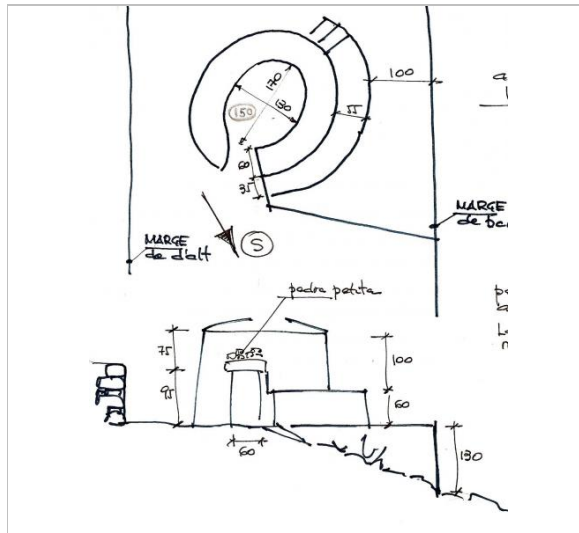
Observacions Codi de barraca a la web wikipedia: 248

Protecció anterior
Unitat paisatge Catàleg de paisatge de la Regió Metropolitana de Barcelona / Garraf.
Directriu paisatge Les cabanes de pastor o de vinya i els murs de contenció de les feixes agrícoles constitueixen un ric patrimoni històric i arquitectònic de pedra seca. Cal afavorir-ne la protecció, el manteniment i la restauració i garantir-ne una destinació compatible amb un paisatge de qualitat i la gestió del medi (activitat primària, gestió del territori, educació en el paisatge i turisme responsable).

Altres POUM 2006. Barraca de pedra seca: 66

Barraca de pedra seca de cala Forn 1

103-BAP



Croquis.
Drac Verd de Sitges

2022

Redactor: Jaume Marsé Ferrer

Barraca de pedra seca de cala Forn 2

104-BAP

LOCALITZACIÓ

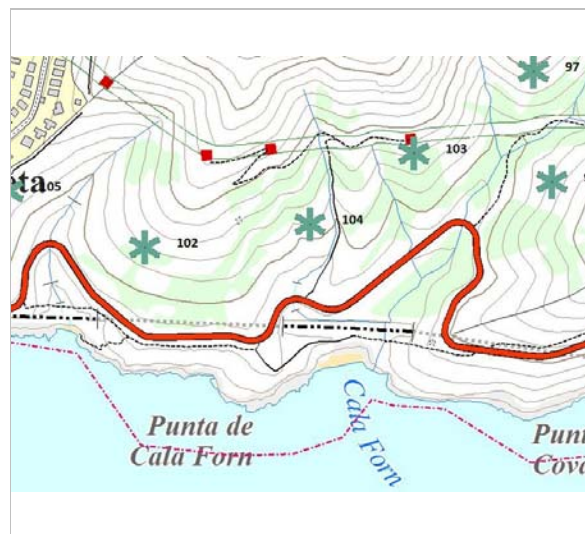
Indret Prop de la Punta del Pebre Codi INE 082704

Adreça/es


Coordenades UTM x = 402865 ; Identificació al plànol BAP 5 Delimitació bé
y = 4565749 Grafisme categoria * Entorn protecció

DADES CADASTRALS Número Superfície Sostre N. plantes Titularitat

08270A018000030000SX



Plànol de localització
ICGC. Jaume Marsé.



Vista de la barraca. 11.3.2000
Drac Verd de Sitges

DADES URBANÍSTIQUES

Pla vigent POUM de Sitges 2006
Classificació SNU (sòl no urbanitzable)
Qualificació 25. ESPAIS NATURALS PROTEGITS; SRP1-CPEIN (SNU Costaner al Parc de Garraf)
Exp. RPUC Núm. 2005/017959/B
Relació ntiva. Art. 187 de la normativa del POUM.

CATALOGACIÓ

Tipus de bé Patrimoni ambiental-paisatgístic
Classificació Elements caracteritzadors del paisatge rural
Categoria BPU
Nº reg/cat. 104-BAP
Nivell prot. NP1 Integral i NP4 Ambiental
Altres prot. Inventari del Patrimoni Cultural del municipi de Sitges. Fitxa núm. 634

DESCRIPCIÓ DEL BÉ

Context Situada entre la zona de cala Forn i la Punta del Pebre, a 60 m d'alçària i orientada cap a 190° Sud.
Elements Barraca de pedra seca aèria adossada al marge, de planta el·líptica i llinda plana.
Ús actual En desús.
Ús original / altres Refugi, magatzem d'eines.
Estat conservació Dolent; Enderroc exterior important
Entorn protecció Cap.
Situació de risc Altres riscos; Enrunament.
Altres det. vinculants Catàleg de paisatge de la Regió Metropolitana de Barcelona. Proposta de criteris i accions dirigits prioritàriament a la gestió, núm. 5.1.

ÀMBITS DE PROTECCIÓ I OBJECTE

Raons catalogació Les construccions de pedra seca tenen un gran valor històric i són un autèntic referent identitari a molts territoris. En aquest sentit, han configurat al llarg dels segles uns paisatges agrícoles i ramaders de gran valor associats a l'olivera, la vinya, l'ametller i els

Barraca de pedra seca de cala Forn 2

104-BAP

Elements cereals, plenament adaptats als sòls i al clima.
L'element constructiu.
El valor paisatgístic de l'àrea on s'ubica i la naturalesa de la vegetació autòctona que configura el seu entorn immediat.

Entorn protecció Queda protegit el seu entorn, determinat per un radi de 20 m traçat des del centre de la construcció.

REGULACIÓ DE LES INTERVENCIONS

Reg. intervencions Les barraques de vinya són objecte de protecció. Queda prohibida qualsevol acció d'obra o enderroc. Qualsevol intervenció serà objecte de llicència municipal prèvia d'obra menor. En els treballs de conservació, restauració i manteniment, s'han d'utilitzar els materials constructius originals: pedra i terra. No és permesa la utilització de morters. Cal plantar espècies vegetals apropiades al sostre per evitar l'erosió de la capa de terra. Es podrà eliminar la vegetació existent al voltant de la barraca.

Usos permesos Agrari i equipaments socioculturals.

Usos prohibits Emmagatzematge d'andròmines.

Entorn de protecció Millora de la visualització de la barraca i manteniment d'aquest patrimoni.

Gestió Realització de un pla estratègic per crear unes activitats relacionades amb la pedra seca (itineraris, cursos de formació i treballs per a la construcció de pedra seca...) Cal afavorir-ne la protecció, el manteniment i la restauració i garantir-ne una destinació compatible amb un paisatge de qualitat i la gestió del medi (activitat primària, gestió del territori, educació en el paisatge i turisme responsable).

Altres intervencions Es prohibeix el trasllat de pedres del lloc i la translocació de materials geològics originaris. Conservació de la flora autòctona silvestre.

INFORMACIÓ COMPLEMENTÀRIA

Informació històrica Les barraques de vinya són el tipus de construcció de pedra seca més comú a la Mediterrània. A Catalunya, el trobem en gran nombre a les comarques centrals, al Camp de Tarragona i a tot el litoral. Probablement la tècnica per construir-les, el sistema d'aproximació de filades, sigui molt antiga. La tècnica consisteix en anar sobreposant les pedres horitzontalment sense polir, aplanades, ben aparellades entre si i amb un lleuger pendent. La filada superior es decanta cap a l'interior, tot formant anelles de pedra de radi decreixent fins a la cúpula, que es tanca amb una o diverses lloses. A vegades, a sobre també s'hi posa una capa de terra i argila i fins i tot fixadors vegetals, com els lliris. Durant els segles XVIII i XIX, l'augment del conreu de la vinya va fer que s'eixeressin noves terres. Molts dels pagesos eren rabassaires, és a dir, treballaven les vinyes a canvi d'un contracte de rabassa morta, consistent en la donació al propietari del terreny d'una part de la collita. El contracte durava fins que els ceps es morien. Moltes vinyes es trobaven allunyades del nucli del poble i, per això, es construïren uns aixoplucs per a emmagatzemar les eines i sojornar-hi en èpoques en què el treball era intens i no hi havia temps de tornar a casa.

Bibliografia ARTIGAS R, CAMPS A, PASCUAL J. Barraques de pedra seca de Sitges i del Garraf. Ajuntament de Sitges. 2002.
OBSERVATORI DEL PAISATGE. <http://wikipedra.catpaisatge.net/>. 2014.

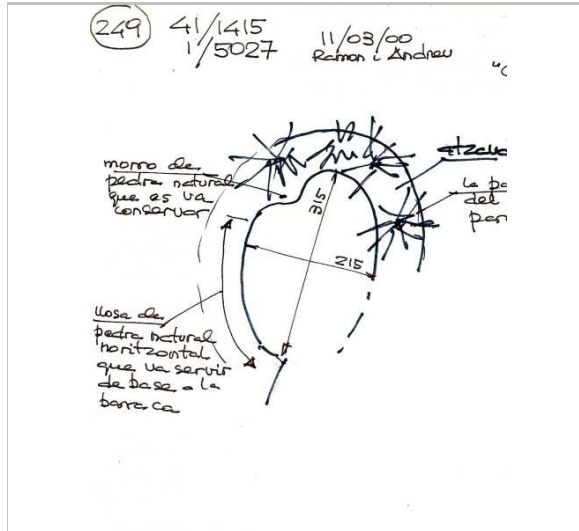
Observacions Codi de barraca a la web wikipedra: 249

Protecció anterior Unitat paisatge Catàleg de paisatge de la Regió Metropolitana de Barcelona / Garraf.
Directriu paisatge Les cabanes de pastor o de vinya i els murs de contenció de les feixes agrícoles constitueixen un ric patrimoni històric i arquitectònic de pedra seca. Cal afavorir-ne la protecció, el manteniment i la restauració i garantir-ne una destinació compatible amb un paisatge de qualitat i la gestió del medi (activitat primària, gestió del territori, educació en el paisatge i turisme responsable).

Altres POUM 2006. Barraca de pedra seca: 67

Barraca de pedra seca de cala Forn 2

104-BAP



Croquis. 11.3.2000
Drac Verd de Sitges




1.2.2015
Jaume Marsé



1.2.2015
Jaume Marsé



1.2.2015
Jaume Marsé



1.2.2015
Jaume Marsé



1.2.2015
Jaume Marsé

Barraca de pedra seca de cala Forn 2

104-BAP

2022

Redactor: Jaume Marsé Ferrer

Barraca de pedra seca de Montgavina

105-BAP

LOCALITZACIÓ

Indret Voltants de Montgavina Codi INE 082704

Adreça/es


Coordenades UTM x = 402408 ; Identificació al plànol BAP 5 Delimitació bé
y = 4565800 Grafisme categoria * Entorn protecció

DADES CADASTRALS Número Superfície Sostre N. plantes Titularitat

08270A018000030000SX



Plànol de localització
ICGC. Jaume Marsé.



Vista de la barraca. 19.2.2000
Drac Verd de Sitges

DADES URBANÍSTIQUES

Pla vigent POUM de Sitges 2006
Classificació SNU (sòl no urbanitzable)
Qualificació 25. ESPAIS NATURALS
PROTEGITS; SRP1-CPEIN
(SNU Costaner al Parc de Garraf)
Exp. RPUC Núm. 2005/017959/B
Relació ntiva. Art. 187 de la normativa del
POUM.

CATALOGACIÓ

Tipus de bé Patrimoni ambiental-paisatgístic
Classificació Elements caracteritzadors del
paisatge rural
Categoria BPU
Nº reg/cat. 105-BAP
Nivell prot. NP1 Integral i NP4 Ambiental
Altres prot. Inventari del Patrimoni Cultural del
municipi de Sitges. Fitxa núm. 579

DESCRIPCIÓ DEL BÉ

Context Situada a prop de Montgavina, a 70 m d'alçària.
Elements Barraca de pedra seca aèria aïllada, de planta el·líptica, l'entrada amb llinda plana.
Ús actual En desús.
Ús original / altres Refugi, magatzem d'eines.
Estat conservació Molt dolent; Enderroc total
Entorn protecció Cap.
Situació de risc Altres riscos; Enrunament.
Altres det. vinculants Catàleg de paisatge de la Regió Metropolitana de Barcelona. Proposta de criteris i accions
dirigits prioritàriament a la gestió, núm. 5.1.

ÀMBITS DE PROTECCIÓ I OBJECTE

Raons catalogació Les construccions de pedra seca tenen un gran valor històric i són un autèntic referent
identitari a molts territoris. En aquest sentit, han configurat al llarg dels segles uns
paisatges agrícoles i ramaders de gran valor associats a l'olivera, la vinya, l'ametller i els
cereals, plenament adaptats als sòls i al clima.

Barraca de pedra seca de Montgavina

105-BAP

Elements L'element constructiu.
El valor paisatgístic de l'àrea on s'ubica i la naturalesa de la vegetació autòctona que
configura el seu entorn immediat.
Entorn protecció Queda protegit el seu entorn, determinat per un radi de 20 m traçat des del centre de la
construcció.

REGULACIÓ DE LES INTERVENCIÓNS

Reg. intervencions Les barraques de vinya són objecte de protecció. Queda prohibida qualsevol acció d'obra
o enderroc. Qualsevol intervenció serà objecte de llicència municipal prèvia d'obra menor.
En els treballs de conservació, restauració i manteniment, s'han d'utilitzar els materials
constructius originals: pedra i terra. No és permesa la utilització de morters. Cal plantar
espècies vegetals apropiades al sostre per evitar l'erosió de la capa de terra. Es podrà
eliminar la vegetació existent al voltant de la barraca.
Usos permesos Agrari i equipaments socioculturals.
Usos prohibits Emmagatzematge d'andròmines.
Entorn de protecció Millora de la visualització de la barraca i manteniment d'aquest patrimoni.
Gestió Realització de un pla estratègic per crear unes activitats relacionades amb la pedra seca
(itineraris, cursos de formació i treballs per a la construcció de pedra seca...)
Cal afavorir-ne la protecció, el manteniment i la restauració i garantir-ne una destinació
compatible amb un paisatge de qualitat i la gestió del medi (activitat primària, gestió del
territori, educació en el paisatge i turisme responsable).
Altres intervencions Es prohibeix el trasllat de pedres del lloc i la translocació de materials geològics originaris.
Conservació de la flora autòctona silvestre.

INFORMACIÓ COMPLEMENTÀRIA

Informació històrica Les barraques de vinya són el tipus de construcció de pedra seca més comú a la
Mediterrània. A Catalunya, el trobem en gran nombre a les comarques centrals, al Camp
de Tarragona i a tot el litoral. Probablement la tècnica per construir-les, el sistema
d'aproximació de filades, sigui molt antiga. La tècnica consisteix en anar sobreposant les
pedres horitzontalment sense polir, aplanades, ben aparellades entre si i amb un lleuger
pendent. La filada superior es decanta cap a l'interior, tot formant anelles de pedra de radi
decreixent fins a la cúpula, que es tanca amb una o diverses lloses. A vegades, a sobre
també s'hi posa una capa de terra i argila i fins i tot fixadors vegetals, com els lliris.
Durant els segles XVIII i XIX, l'augment del conreu de la vinya va fer que s'eixeressin
noves terres. Molts dels pagesos eren rabassaires, és a dir, treballaven les vinyes a canvi
d'un contracte de rabassa morta, consistent en la donació al propietari del terreny d'una
part de la collita. El contracte durava fins que els ceps es morien. Moltes vinyes es
trobaven allunyades del nucli del poble i, per això, es construïren uns aixoplucs per a
emmagatzemar les eines i sojornar-hi en èpoques en què el treball era intens i no hi havia
temps de tornar a casa.

Bibliografia ARTIGAS R, CAMPS A, PASCUAL J. Barraques de pedra seca de Sitges i del Garraf.
Ajuntament de Sitges. 2002.
OBSERVATORI DEL PAISATGE. <http://wikipedra.catpaisatge.net/> . 2014.

Observacions Codi de barraca a la web wikipedra: 238

Protecció anterior

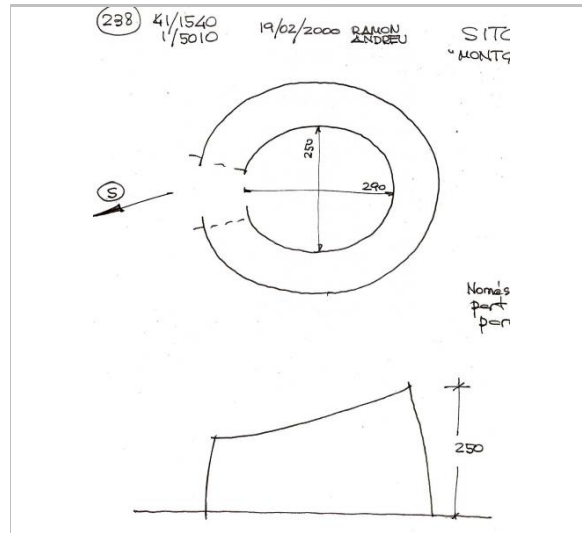
Unitat paisatge Catàleg de paisatge de la Regió Metropolitana de Barcelona / Garraf.

Directriu paisatge Les cabanes de pastor o de vinya i els murs de contenció de les feixes agrícoles
constitueixen un ric patrimoni històric i arquitectònic de pedra seca. Cal afavorir-ne la
protecció, el manteniment i la restauració i garantir-ne una destinació compatible amb un
paisatge de qualitat i la gestió del medi (activitat primària, gestió del territori, educació en
el paisatge i turisme responsable).

Altres POUM 2006. Barraca de pedra seca: 68

Barraca de pedra seca de Montgavina

105-BAP



Croquis. 19.2.2000
Drac Verd de Sitges

2022

Redactor: Jaume Marsé Ferrer

Barraca de pedra seca del Puig de Sant Antoni

106-BAP

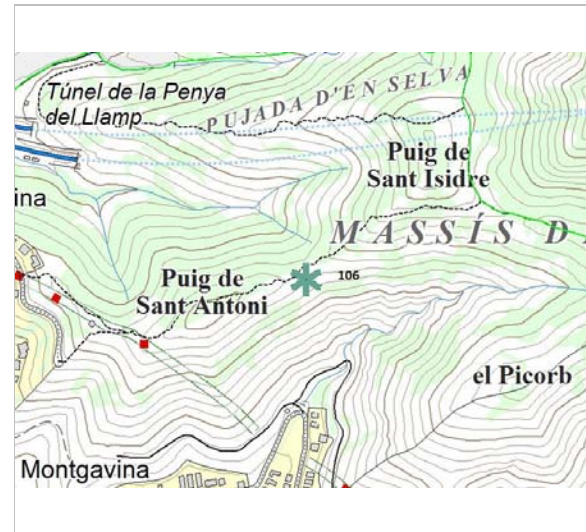
LOCALITZACIÓ

Indret Voltants del Puig de Sant Antoni Codi INE 082704

Adreça/es

Coordenades UTM x = 402482 ; Identificació al plànol **BAP 5** Delimitació bé
y = 4566373 Grafisme categoria * Entorn protecció

DADES CADASTRALS	Número	Superfície	Sostre	N. plantes	Titularitat
	2965201DF0626N0001MK				



Plànol de localització
ICGC. Jaume Marsé.



Vista de la barraca.
Drac Verd de Sitges

DADES URBANÍSTIQUES

Pla vigent POUM de Sitges 2006
Classificació SUC (urbà consolidat)
Qualificació V. ESPAIS LLIURES - ZONES VERDES; V1. Parcs
Exp. RPUC Núm. 2005/017959/B
Relació ntiva. Art. 187 de la normativa del POUM.

CATALOGACIÓ

Tipus de bé Patrimoni ambiental-paisatgístic
Classificació Elements caracteritzadors del paisatge rural
Categoria BPU
Nº reg/cat. 106-BAP
Nivell prot. NP1 Integral i NP4 Ambiental
Altres prot. Estudi d'Avaluació Ambiental del POUM. Ap. 5.1.8
Inventari del Patrimoni Cultural del municipi de Sitges. Fitxa núm. 580

DESCRIPCIÓ DEL BÉ

Context Situada a prop del puig de Sant Antoni, a 181 m d'alçària i orientada cap al Sud.
Elements Barraca de pedra seca aèria aïllada, de planta circular, l'entrada amb llinda plana.
Ús actual En desús.
Ús original / altres Refugi, magatzem d'eines.
Estat conservació Molt dolent; Té el sostre i tot el portal enderrocats.
Entorn protecció Cap.
Situació de risc Altres riscos; Enrunament.
Altres det. vinculants Catàleg de paisatge de la Regió Metropolitana de Barcelona. Proposta de criteris i accions dirigits prioritàriament a la gestió, núm. 5.1.

ÀMBITS DE PROTECCIÓ I OBJECTE

Raons catalogació Les construccions de pedra seca tenen un gran valor històric i són un autèntic referent identitari a molts territoris. En aquest sentit, han configurat al llarg dels segles uns

Barraca de pedra seca del Puig de Sant Antoni

106-BAP

paisatges agrícoles i ramaders de gran valor associats a l'olivera, la vinya, l'ametller i els cereals, plenament adaptats als sòls i al clima.

Elements L'element constructiu.
El valor paisatgístic de l'àrea on s'ubica i la naturalesa de la vegetació autòctona que configura el seu entorn immediat.

Entorn protecció Queda protegit el seu entorn, determinat per un radi de 20 m traçat des del centre de la construcció.

REGULACIÓ DE LES INTERVENCIIONS

Reg. intervencions Les barraques de vinya són objecte de protecció. Queda prohibida qualsevol acció d'obra o enderroc. Qualsevol intervenció serà objecte de llicència municipal prèvia d'obra menor. En els treballs de conservació, restauració i manteniment, s'han d'utilitzar els materials constructius originals: pedra i terra. No és permesa la utilització de morters. Cal plantar espècies vegetals apropiades al sostre per evitar l'erosió de la capa de terra. Es podrà eliminar la vegetació existent al voltant de la barraca.

Usos permesos Agrari i equipaments socioculturals.

Usos prohibits Emmagatzematge d'andròmines.

Entorn de protecció Millora de la visualització de la barraca i manteniment d'aquest patrimoni.

Gestió Realització de un pla estratègic per crear unes activitats relacionades amb la pedra seca (itineraris, cursos de formació i treballs per a la construcció de pedra seca...) Cal afavorir-ne la protecció, el manteniment i la restauració i garantir-ne una destinació compatible amb un paisatge de qualitat i la gestió del medi (activitat primària, gestió del territori, educació en el paisatge i turisme responsable).

Altres intervencions Es prohibeix el trasllat de pedres del lloc i la translocació de materials geològics originaris. Conservació de la flora autòctona silvestre.

INFORMACIÓ COMPLEMENTÀRIA

Informació històrica Les barraques de vinya són el tipus de construcció de pedra seca més comú a la Mediterrània. A Catalunya, el trobem en gran nombre a les comarques centrals, al Camp de Tarragona i a tot el litoral. Probablement la tècnica per construir-les, el sistema d'aproximació de filades, sigui molt antiga. La tècnica consisteix en anar sobreposant les pedres horitzontalment sense polir, aplanades, ben aparellades entre si i amb un lleuger pendent. La filada superior es decanta cap a l'interior, tot formant anelles de pedra de radi decreixent fins a la cúpula, que es tanca amb una o diverses lloses. A vegades, a sobre també s'hi posa una capa de terra i argila i fins i tot fixadors vegetals, com els lliris. Durant els segles XVIII i XIX, l'augment del conreu de la vinya va fer que s'eixeressin noves terres. Molts dels pagesos eren rabassaires, és a dir, treballaven les vinyes a canvi d'un contracte de rabassa morta, consistent en la donació al propietari del terreny d'una part de la collita. El contracte durava fins que els ceps es morien. Moltes vinyes es trobaven allunyades del nucli del poble i, per això, es construïren uns aixoplucs per a emmagatzemar les eines i sojornar-hi en èpoques en què el treball era intens i no hi havia temps de tornar a casa.

Bibliografia ARTIGAS R, CAMPS A, PASCUAL J. Barraques de pedra seca de Sitges i del Garraf. Ajuntament de Sitges. 2002.
OBSERVATORI DEL PAISATGE. <http://wikipedra.catpaisatge.net/> . 2014.

Observacions Codi de barraca a la web wikipedra: 143

Protecció anterior

Unitat paisatge Catàleg de paisatge de la Regió Metropolitana de Barcelona / Garraf.

Directriu paisatge Les cabanes de pastor o de vinya i els murs de contenció de les feixes agrícoles constitueixen un ric patrimoni històric i arquitectònic de pedra seca. Cal afavorir-ne la protecció, el manteniment i la restauració i garantir-ne una destinació compatible amb un paisatge de qualitat i la gestió del medi (activitat primària, gestió del territori, educació en el paisatge i turisme responsable).

Altres POUM 2006. Barraca de pedra seca: 69

Barraca de pedra seca del Puig de Sant Antoni

106-BAP



*Vista de la barraca.
Drac Verd de Sitges*



*Vista de la barraca.
Drac Verd de Sitges*

2022

Redactor: Jaume Marsé Ferrer

Barraca de pedra seca del Puig d'en Matalí 1

107-BAP

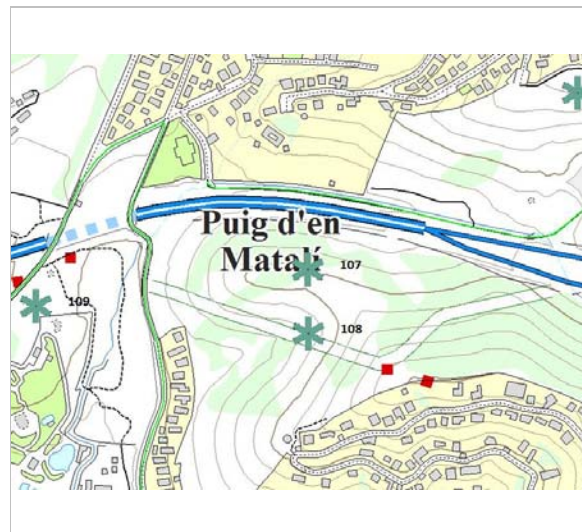
LOCALITZACIÓ

Indret Puig d'en Matalí Codi INE 082704


Adreça/es

Coordenades UTM x = 401500 ; Identificació al plànol **BAP 5** Delimitació bé
y = 4566661 Grafisme categoria * Entorn protecció

DADES CADASTRALS	Número	Superfície	Sostre	N. plantes	Titularitat
	08270A016000180000SI				



Plànol de localització
ICGC. Jaume Marsé.



Vista de la barraca. 11.3.2000
Drac Verd de Sitges

DADES URBANÍSTIQUES

Pla vigent POUM de Sitges 2006
Classificació SNU (sòl no urbanitzable)
Qualificació 25. ESPAIS NATURALS PROTEGITS; SRP-C1 (Sòl No Urbanitzable Costaner C1)
Exp. RPUC Núm. 2005/017959/B
Relació ntiva. Art. 187 de la normativa del POUM.

CATALOGACIÓ

Tipus de bé Patrimoni ambiental-paisatgístic
Classificació Elements caracteritzadors del paisatge rural
Categoria BPU
Nº reg/cat. 107-BAP
Nivell prot. NP1 Integral i NP4 Ambiental
Altres prot. Inventari del Patrimoni Cultural del municipi de Sitges. Fitxa núm. 568

DESCRIPCIÓ DEL BÉ

Context Situada al Puig d'en Matalí, a 100 m d'alçària. S'hi accedeix a través de la Llevantina, seguint una canonada que surt del Nord de la urbanització.

Elements Barraca de pedra seca aèria aïllada, de planta el·líptica, adossada a una terrassa i amb doble contrafort.

Ús actual En desús.

Ús original / altres Refugi, magatzem d'eines.

Estat conservació Molt dolent; Enderroc total

Entorn protecció Cap.

Situació de risc Altres riscos; Enrunament.

Altres det. vinculants Catàleg de paisatge de la Regió Metropolitana de Barcelona. Proposta de criteris i accions dirigits prioritàriament a la gestió, núm. 5.1.

ÀMBITS DE PROTECCIÓ I OBJECTE

Raons catalogació Les construccions de pedra seca tenen un gran valor històric i són un autèntic referent

Barraca de pedra seca del Puig d'en Matalí 1

107-BAP

identitari a molts territoris. En aquest sentit, han configurat al llarg dels segles uns paisatges agrícoles i ramaders de gran valor associats a l'olivera, la vinya, l'ametller i els cereals, plenament adaptats als sòls i al clima.

Elements

L'element constructiu.
El valor paisatgístic de l'àrea on s'ubica i la naturalesa de la vegetació autòctona que configura el seu entorn immediat.

Entorn protecció

Queda protegit el seu entorn, determinat per un radi de 20 m traçat des del centre de la construcció.

REGULACIÓ DE LES INTERVENCIIONS

Reg. intervencions Les barraques de vinya són objecte de protecció. Queda prohibida qualsevol acció d'obra o enderroc. Qualsevol intervenció serà objecte de llicència municipal prèvia d'obra menor. En els treballs de conservació, restauració i manteniment, s'han d'utilitzar els materials constructius originals: pedra i terra. No és permesa la utilització de morters. Cal plantar espècies vegetals apropiades al sostre per evitar l'erosió de la capa de terra. Es podrà eliminar la vegetació existent al voltant de la barraca.

Usos permesos Agrari i equipaments socioculturals.

Usos prohibits Emmagatzematge d'andròmines.

Entorn de protecció Millora de la visualització de la barraca i manteniment d'aquest patrimoni.

Gestió Realització de un pla estratègic per crear unes activitats relacionades amb la pedra seca (itineraris, cursos de formació i treballs per a la construcció de pedra seca...) Cal afavorir-ne la protecció, el manteniment i la restauració i garantir-ne una destinació compatible amb un paisatge de qualitat i la gestió del medi (activitat primària, gestió del territori, educació en el paisatge i turisme responsable).

Altres intervencions Es prohibeix el trasllat de pedres del lloc i la translocació de materials geològics originaris. Conservació de la flora autòctona silvestre.

INFORMACIÓ COMPLEMENTÀRIA

Informació històrica Les barraques de vinya són el tipus de construcció de pedra seca més comú a la Mediterrània. A Catalunya, el trobem en gran nombre a les comarques centrals, al Camp de Tarragona i a tot el litoral. Probablement la tècnica per construir-les, el sistema d'aproximació de filades, sigui molt antiga. La tècnica consisteix en anar sobreposant les pedres horitzontalment sense polir, aplanades, ben aparellades entre si i amb un lleuger pendent. La filada superior es decanta cap a l'interior, tot formant anelles de pedra de radi decreixent fins a la cúpula, que es tanca amb una o diverses lloses. A vegades, a sobre també s'hi posa una capa de terra i argila i fins i tot fixadors vegetals, com els lliris. Durant els segles XVIII i XIX, l'augment del conreu de la vinya va fer que s'eixeressin noves terres. Molts dels pagesos eren rabassaires, és a dir, treballaven les vinyes a canvi d'un contracte de rabassa morta, consistent en la donació al propietari del terreny d'una part de la collita. El contracte durava fins que els ceps es morien. Moltes vinyes es trobaven allunyades del nucli del poble i, per això, es construïren uns aixoplucs per a emmagatzemar les eines i sojornar-hi en èpoques en què el treball era intens i no hi havia temps de tornar a casa.

Bibliografia

ARTIGAS R, CAMPS A, PASCUAL J. Barraques de pedra seca de Sitges i del Garraf. Ajuntament de Sitges. 2002.
MASSANSALVADOR L. Inventari del patrimoni cultural del municipi de Sitges. Oficina del patrimoni cultural. Fitxa núm. 568. Diputació de Barcelona. Barcelona. 2008.
OBSERVATORI DEL PAISATGE. <http://wikipedra.catpaisatge.net/>. 2014.

Observacions

Codi de barraca a la web wikipedra: 240

Protecció anterior

Unitat paisatge

Catàleg de paisatge de la Regió Metropolitana de Barcelona / Garraf.

Directriu paisatge

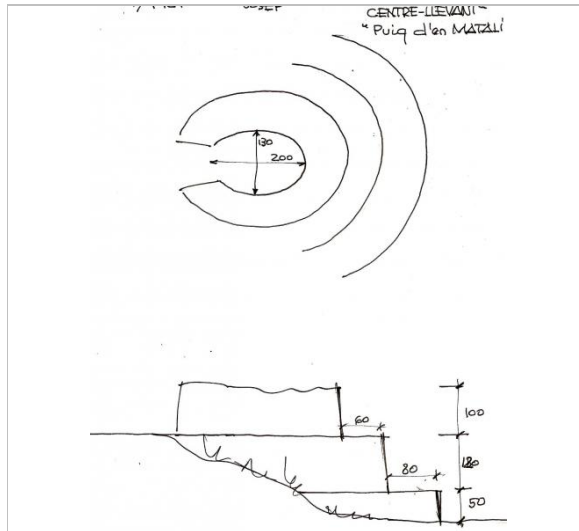
Les cabanes de pastor o de vinya i els murs de contenció de les feixes agrícoles constitueixen un ric patrimoni històric i arquitectònic de pedra seca. Cal afavorir-ne la protecció, el manteniment i la restauració i garantir-ne una destinació compatible amb un paisatge de qualitat i la gestió del medi (activitat primària, gestió del territori, educació en el paisatge i turisme responsable).

Barraca de pedra seca del Puig d'en Matalí 1

107-BAP

Altres

POUM 2006. Barraca de pedra seca: 70



Croquis. 11.3.2000
Drac Verd de Sitges



10.8.2006
Laia Massansalvador Soler



10.8.2006
Laia Massansalvador Soler



10.8.2006
Laia Massansalvador Soler

2022

Redactor: Jaume Marsé Ferrer

Barraca de pedra seca del Puig d'en Matalí 2

108-BAP

LOCALITZACIÓ

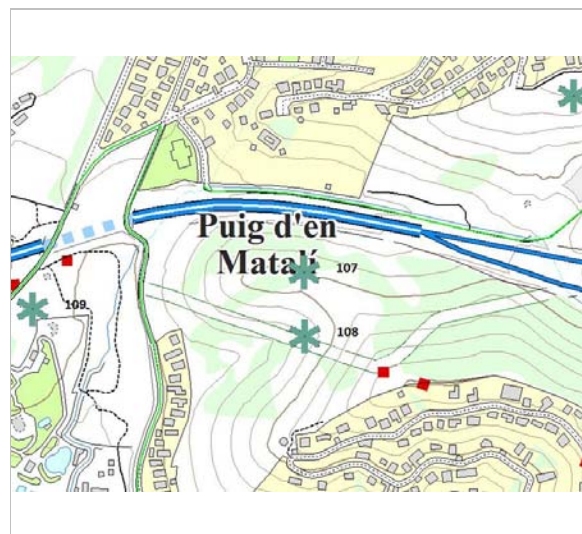
Indret Fondet d'en Riera Codi INE 082704

Adreça/es


Coordenades UTM x = 401500 ; Identificació al plànol BAP 5 Delimitació bé
y = 4566567 Grafisme categoria * Entorn protecció

DADES CADASTRALS Número Superfície Sostre N. plantes Titularitat

08270A01600021000SI



Plànol de localització
ICGC. Jaume Marsé.



Vista de la barraca. 11.3.2000
Drac Verd de Sitges

DADES URBANÍSTIQUES

Pla vigent POUM de Sitges 2006
Classificació SNU (sòl no urbanitzable)
Qualificació 25. ESPAIS NATURALS PROTEGITS; SRP-C1 (Sòl No Urbanitzable Costaner C1)
Exp. RPUC Núm. 2005/017959/B
Relació ntiva. Art. 187 de la normativa del POUM.

CATALOGACIÓ

Tipus de bé Patrimoni ambiental-paisatgístic
Classificació Elements caracteritzadors del paisatge rural
Categoria BPU
Nº reg/cat. 108-BAP
Nivell prot. NP1 Integral i NP4 Ambiental
Altres prot. Inventari del Patrimoni Cultural del municipi de Sitges. Fitxa núm. 566

DESCRIPCIÓ DEL BÉ

Context Situada al Puig d'en Matalí, a 83 m d'alçària i orientada cap al SO. Situada entre la urbanització Llevantina i la de Quintmar.
Elements Barraca de pedra seca aèria adossada al marge, de planta irregular i llinda plana.
Ús actual En desús.
Ús original / altres Refugi, magatzem d'eines.
Estat conservació Dolent; Enderroc del sostre.
Entorn protecció Cap.
Situació de risc Altres riscos; Enrunament.
Altres det. vinculants Catàleg de paisatge de la Regió Metropolitana de Barcelona. Proposta de criteris i accions dirigits prioritàriament a la gestió, núm. 5.1.

ÀMBITS DE PROTECCIÓ I OBJECTE

Raons catalogació Les construccions de pedra seca tenen un gran valor històric i són un autèntic referent identitari a molts territoris. En aquest sentit, han configurat al llarg dels segles uns paisatges agrícoles i ramaders de gran valor associats a l'olivera, la vinya, l'ametller i els

Barraca de pedra seca del Puig d'en Matalí 2

108-BAP

Elements cereals, plenament adaptats als sòls i al clima.
L'element constructiu.
El valor paisatgístic de l'àrea on s'ubica i la naturalesa de la vegetació autòctona que configura el seu entorn immediat.
Entorn protecció Queda protegit el seu entorn, determinat per un radi de 20 m traçat des del centre de la construcció.

REGULACIÓ DE LES INTERVENCIONS

Reg. intervencions Les barraques de vinya són objecte de protecció. Queda prohibida qualsevol acció d'obra o enderroc. Qualsevol intervenció serà objecte de llicència municipal prèvia d'obra menor. En els treballs de conservació, restauració i manteniment, s'han d'utilitzar els materials constructius originals: pedra i terra. No és permesa la utilització de morters. Cal plantar espècies vegetals apropiades al sostre per evitar l'erosió de la capa de terra. Es podrà eliminar la vegetació existent al voltant de la barraca.
Usos permesos Agrari i equipaments socioculturals.
Usos prohibits Emmagatzematge d'andròmines.
Entorn de protecció Millora de la visualització de la barraca i manteniment d'aquest patrimoni.
Gestió Realització de un pla estratègic per crear unes activitats relacionades amb la pedra seca (itineraris, cursos de formació i treballs per a la construcció de pedra seca...) Cal afavorir-ne la protecció, el manteniment i la restauració i garantir-ne una destinació compatible amb un paisatge de qualitat i la gestió del medi (activitat primària, gestió del territori, educació en el paisatge i turisme responsable).
Altres intervencions Es prohibeix el trasllat de pedres del lloc i la translocació de materials geològics originaris. Conservació de la flora autòctona silvestre.

INFORMACIÓ COMPLEMENTÀRIA

Informació històrica Les barraques de vinya són el tipus de construcció de pedra seca més comú a la Mediterrània. A Catalunya, el trobem en gran nombre a les comarques centrals, al Camp de Tarragona i a tot el litoral. Probablement la tècnica per construir-les, el sistema d'aproximació de filades, sigui molt antiga. La tècnica consisteix en anar sobreposant les pedres horitzontalment sense polir, aplanades, ben aparellades entre si i amb un lleuger pendent. La filada superior es decanta cap a l'interior, tot formant anelles de pedra de radi decreixent fins a la cúpula, que es tanca amb una o diverses lloses. A vegades, a sobre també s'hi posa una capa de terra i argila i fins i tot fixadors vegetals, com els lliris. Durant els segles XVIII i XIX, l'augment del conreu de la vinya va fer que s'eixeressin noves terres. Molts dels pagesos eren rabassaires, és a dir, treballaven les vinyes a canvi d'un contracte de rabassa morta, consistent en la donació al propietari del terreny d'una part de la collita. El contracte durava fins que els ceps es morien. Moltes vinyes es trobaven allunyades del nucli del poble i, per això, es construïren uns aixoplucs per a emmagatzemar les eines i sojornar-hi en èpoques en què el treball era intens i no hi havia temps de tornar a casa.
Bibliografia ARTIGAS R, CAMPS A, PASCUAL J. Barraques de pedra seca de Sitges i del Garraf. Pàgina 119. Ajuntament de Sitges. 2002.
OBSERVATORI DEL PAISATGE. <http://wikipedra.catpaisatge.net/> . 2014.
Observacions Codi de barraca a la web wikipedra: 162
Protecció anterior
Unitat paisatge Catàleg de paisatge de la Regió Metropolitana de Barcelona / Garraf.
Directriu paisatge Les cabanes de pastor o de vinya i els murs de contenció de les feixes agrícoles constitueixen un ric patrimoni històric i arquitectònic de pedra seca. Cal afavorir-ne la protecció, el manteniment i la restauració i garantir-ne una destinació compatible amb un paisatge de qualitat i la gestió del medi (activitat primària, gestió del territori, educació en el paisatge i turisme responsable).
Altres POUM 2006. Barraca de pedra seca: 71

Barraca de pedra seca del Puig Pelat

109-BAP

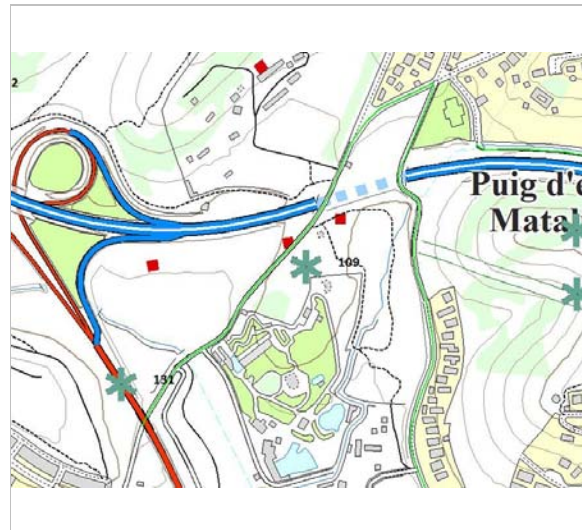
LOCALITZACIÓ

Indret Voltants del Puig Pelat Codi INE 082704

Adreça/es

Coordenades UTM x = 401099 ; Identificació al plànol **BAP 2** Delimitació bé
y = 4566604 Grafisme categoria * Entorn protecció

DADES CADASTRALS	Número	Superfície	Sostre	N. plantes	Titularitat
	08270A016000160001DF				



Plànol de localització
ICGC. Jaume Marsé.



Vista de la barraca.
Drac Verd de Sitges

DADES URBANÍSTIQUES

Pla vigent POUM de Sitges 2006
Classificació SNC (urbà no consolidat)
Qualificació V. ESPAIS LLIURES - ZONES VERDES; V1. Parcs
Exp. RPUC Núm. 2005/017959/B
Relació ntiva. Art. 187 de la normativa del POUM.

CATALOGACIÓ

Tipus de bé Patrimoni ambiental-paisatgístic
Classificació Elements caracteritzadors del paisatge rural
Categoria BPU
Nº reg/cat. 109-BAP
Nivell prot. NP1 Integral i NP4 Ambiental
Altres prot. Inventari del Patrimoni Cultural del municipi de Sitges. Fitxa núm. 567

DESCRIPCIÓ DEL BÉ

Context Situada entre el camí del Mas d'en Puig i el Puig Pelat, a 57 m d'alçària i orientada cap al Sud/Sud-oest.
Elements Barraca de pedra seca aèria aïllada, de planta circular, lleugerament ovalada, amb el sostre enderrocat. L'entrada amb llinda plana. Té una espitllera quadrada a la paret posterior.
Ús actual En desús.
Ús original / altres Refugi, magatzem d'eines.
Estat conservació Dolent; Enderroc del sostre.
Entorn protecció Cap.
Situació de risc Altres riscos; Enrunament.
Altres det. vinculants Catàleg de paisatge de la Regió Metropolitana de Barcelona. Proposta de criteris i accions dirigits prioritàriament a la gestió, núm. 5.1.

ÀMBITS DE PROTECCIÓ I OBJECTE

Raons catalogació Les construccions de pedra seca tenen un gran valor històric i són un autèntic referent

Barraca de pedra seca del Puig Pelat

109-BAP

identitari a molts territoris. En aquest sentit, han configurat al llarg dels segles uns paisatges agrícoles i ramaders de gran valor associats a l'olivera, la vinya, l'ametller i els cereals, plenament adaptats als sòls i al clima.

Elements

L'element constructiu.
El valor paisatgístic de l'àrea on s'ubica i la naturalesa de la vegetació autòctona que configura el seu entorn immediat.

Entorn protecció

Queda protegit el seu entorn, determinat per un radi de 20 m traçat des del centre de la construcció.

REGULACIÓ DE LES INTERVENCIIONS

Reg. intervencions Les barraques de vinya són objecte de protecció. Queda prohibida qualsevol acció d'obra o enderroc. Qualsevol intervenció serà objecte de llicència municipal prèvia d'obra menor. En els treballs de conservació, restauració i manteniment, s'han d'utilitzar els materials constructius originals: pedra i terra. No és permesa la utilització de morters. Cal plantar espècies vegetals apropiades al sostre per evitar l'erosió de la capa de terra. Es podrà eliminar la vegetació existent al voltant de la barraca.

Usos permesos Agrari i equipaments socioculturals.

Usos prohibits Emmagatzematge d'andròmines.

Entorn de protecció Millora de la visualització de la barraca i manteniment d'aquest patrimoni.

Gestió Realització de un pla estratègic per crear unes activitats relacionades amb la pedra seca (itineraris, cursos de formació i treballs per a la construcció de pedra seca...) Cal afavorir-ne la protecció, el manteniment i la restauració i garantir-ne una destinació compatible amb un paisatge de qualitat i la gestió del medi (activitat primària, gestió del territori, educació en el paisatge i turisme responsable).

Altres intervencions Es prohibeix el trasllat de pedres del lloc i la translocació de materials geològics originaris. Conservació de la flora autòctona silvestre.

INFORMACIÓ COMPLEMENTÀRIA

Informació històrica Les barraques de vinya són el tipus de construcció de pedra seca més comú a la Mediterrània. A Catalunya, el trobem en gran nombre a les comarques centrals, al Camp de Tarragona i a tot el litoral. Probablement la tècnica per construir-les, el sistema d'aproximació de filades, sigui molt antiga. La tècnica consisteix en anar sobreposant les pedres horitzontalment sense polir, aplanades, ben aparellades entre si i amb un lleuger pendent. La filada superior es decanta cap a l'interior, tot formant anelles de pedra de radi decreixent fins a la cúpula, que es tanca amb una o diverses lloses. A vegades, a sobre també s'hi posa una capa de terra i argila i fins i tot fixadors vegetals, com els lliris. Durant els segles XVIII i XIX, l'augment del conreu de la vinya va fer que s'eixeressin noves terres. Molts dels pagesos eren rabassaires, és a dir, treballaven les vinyes a canvi d'un contracte de rabassa morta, consistent en la donació al propietari del terreny d'una part de la collita. El contracte durava fins que els ceps es morien. Moltes vinyes es trobaven allunyades del nucli del poble i, per això, es construïren uns aixoplucs per a emmagatzemar les eines i sojornar-hi en èpoques en què el treball era intens i no hi havia temps de tornar a casa.

Bibliografia

ARTIGAS R, CAMPS A, PASCUAL J. Barraques de pedra seca de Sitges i del Garraf. Ajuntament de Sitges. 2002.
MASSANSALVADOR L. Inventari del patrimoni cultural del municipi de Sitges. Oficina del patrimoni cultural. Diputació de Barcelona. Barcelona. 2008.
OBSERVATORI DEL PAISATGE. <http://wikipedra.catpaisatge.net/>. 2014.

Observacions

Codi de barraca a la web wikipedia: 136

Protecció anterior

Unitat paisatge

Catàleg de paisatge de la Regió Metropolitana de Barcelona / Garraf.

Directriu paisatge

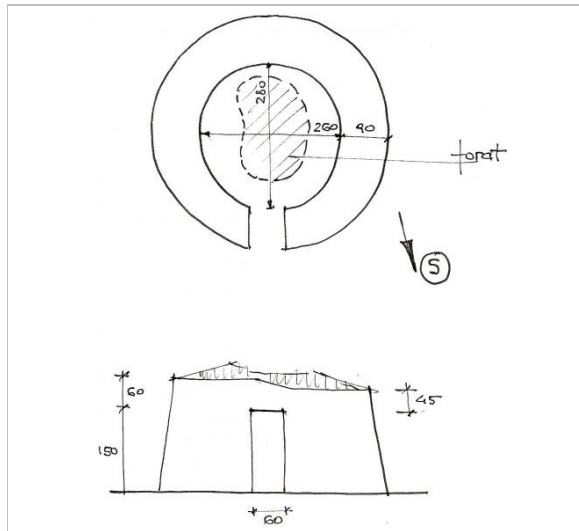
Les cabanes de pastor o de vinya i els murs de contenció de les feixes agrícoles constitueixen un ric patrimoni històric i arquitectònic de pedra seca. Cal afavorir-ne la protecció, el manteniment i la restauració i garantir-ne una destinació compatible amb un paisatge de qualitat i la gestió del medi (activitat primària, gestió del territori, educació en el paisatge i turisme responsable).

Barraca de pedra seca del Puig Pelat

109-BAP

Altres

POUM 2006. Barraca de pedra seca: 72



Croquis.
Drac Verd de Sitges



Vista de la barraca. 2006
Laia Massansalvador Soler



Vista de la barraca. 2006
Laia Massansalvador Soler



Vista de la barraca. 2006
Laia Massansalvador Soler

2022

Redactor: Jaume Marsé Ferrer

Barraca de pedra seca de Cal Mallorca 2

110-BAP

LOCALITZACIÓ

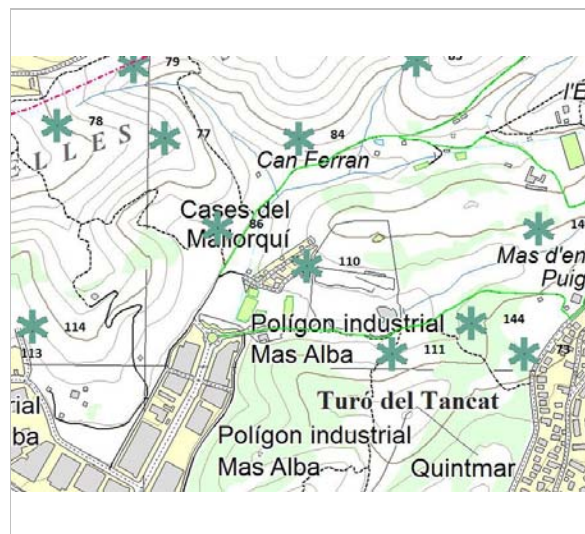
Indret Voltants de Cal Mallorca Codi INE 082704

Adreça/es

Coordenades UTM x = 400833 ; Identificació al plànol **BAP 2** Delimitació bé
y = 4567391 Grafisme categoria * Entorn protecció

DADES CADASTRALS Número Superfície Sostre N. plantes Titularitat

08270A014000210000SQ



Plànol de localització
ICGC. Jaume Marsé.



Vista de la barraca. 4.4.2015
Drac Verd de Sitges

DADES URBANÍSTIQUES

Pla vigent POUM de Sitges 2006
Classificació SNU (sòl no urbanitzable)
Qualificació 24. PAISATGÍSTIC I ECOLÒGIC DE VALOR; SRP4 (SNU protegit d'Interès Paisatgístic)
Exp. RPUC Núm. 2005/017959/B
Relació ntiva. Art. 187 de la normativa del POUM.

CATALOGACIÓ

Tipus de bé Patrimoni ambiental-paisatgístic
Classificació Elements caracteritzadors del paisatge rural
Categoria BPU
Nº reg/cat. 110-BAP
Nivell prot. NP1 Integral i NP4 Ambiental
Altres prot. Inventari del Patrimoni Cultural del municipi de Sitges. Fitxa núm. 569

DESCRIPCIÓ DEL BÉ

Context Situada a prop de Cal Mallorca, a prop del cementiri, a 84 m d'alçària i orientada cap al Sud.
Elements Barraca de pedra seca aèria aïllada, de planta circular i llinda doble. Té una fornícula.
Ús actual En desús.
Ús original / altres Refugi, magatzem d'eines.
Estat conservació Dolent; Té un forat al sostre.
Entorn protecció Cap.
Situació de risc Altres riscos; Enrunament.
Altres det. vinculants Catàleg de paisatge de la Regió Metropolitana de Barcelona. Proposta de criteris i accions dirigits prioritàriament a la gestió, núm. 5.1.

ÀMBITS DE PROTECCIÓ I OBJECTE

Raons catalogació Les construccions de pedra seca tenen un gran valor històric i són un autèntic referent identitari a molts territoris. En aquest sentit, han configurat al llarg dels segles uns paisatges agrícoles i ramaders de gran valor associats a l'olivera, la vinya, l'ametller i els

Barraca de pedra seca de Cal Mallorca 2

110-BAP

Elements cereals, plenament adaptats als sòls i al clima.
L'element constructiu.
El valor paisatgístic de l'àrea on s'ubica i la naturalesa de la vegetació autòctona que configura el seu entorn immediat.
Entorn protecció Queda protegit el seu entorn, determinat per un radi de 20 m traçat des del centre de la construcció.

REGULACIÓ DE LES INTERVENCIIONS

Reg. intervencions Les barraques de vinya són objecte de protecció. Queda prohibida qualsevol acció d'obra o enderroc. Qualsevol intervenció serà objecte de llicència municipal prèvia d'obra menor. En els treballs de conservació, restauració i manteniment, s'han d'utilitzar els materials constructius originals: pedra i terra. No és permesa la utilització de morters. Cal plantar espècies vegetals apropiades al sostre per evitar l'erosió de la capa de terra. Es podrà eliminar la vegetació existent al voltant de la barraca.
Usos permesos Agrari i equipaments socioculturals.
Usos prohibits Emmagatzematge d'andròmines.
Entorn de protecció Millora de la visualització de la barraca i manteniment d'aquest patrimoni.
Gestió Realització de un pla estratègic per crear unes activitats relacionades amb la pedra seca (itineraris, cursos de formació i treballs per a la construcció de pedra seca...) Cal afavorir-ne la protecció, el manteniment i la restauració i garantir-ne una destinació compatible amb un paisatge de qualitat i la gestió del medi (activitat primària, gestió del territori, educació en el paisatge i turisme responsable).
Altres intervencions Es prohibeix el trasllat de pedres del lloc i la translocació de materials geològics originaris. Conservació de la flora autòctona silvestre.

INFORMACIÓ COMPLEMENTÀRIA

Informació històrica Les barraques de vinya són el tipus de construcció de pedra seca més comú a la Mediterrània. A Catalunya, el trobem en gran nombre a les comarques centrals, al Camp de Tarragona i a tot el litoral. Probablement la tècnica per construir-les, el sistema d'aproximació de filades, sigui molt antiga. La tècnica consisteix en anar sobreposant les pedres horitzontalment sense polir, aplanades, ben aparellades entre si i amb un lleuger pendent. La filada superior es decanta cap a l'interior, tot formant anelles de pedra de radi decreixent fins a la cúpula, que es tanca amb una o diverses lloses. A vegades, a sobre també s'hi posa una capa de terra i argila i fins i tot fixadors vegetals, com els lliris. Durant els segles XVIII i XIX, l'augment del conreu de la vinya va fer que s'eixeressin noves terres. Molts dels pagesos eren rabassaires, és a dir, treballaven les vinyes a canvi d'un contracte de rabassa morta, consistent en la donació al propietari del terreny d'una part de la collita. El contracte durava fins que els ceps es morien. Moltes vinyes es trobaven allunyades del nucli del poble i, per això, es construïren uns aixoplucs per a emmagatzemar les eines i sojornar-hi en èpoques en què el treball era intens i no hi havia temps de tornar a casa.

Bibliografia ARTIGAS R, CAMPS A, PASCUAL J. Barraques de pedra seca de Sitges i del Garraf. Pàgina 120. Ajuntament de Sitges. 2002.
MASSANSALVADOR L. Inventari del patrimoni cultural del municipi de Sitges. Oficina del patrimoni cultural. Diputació de Barcelona. Barcelona. 2008.
OBSERVATORI DEL PAISATGE. <http://wikipedra.catpaisatge.net/>. 2014.

Observacions Codi de barraca a la web wikipedia: 241

Protecció anterior

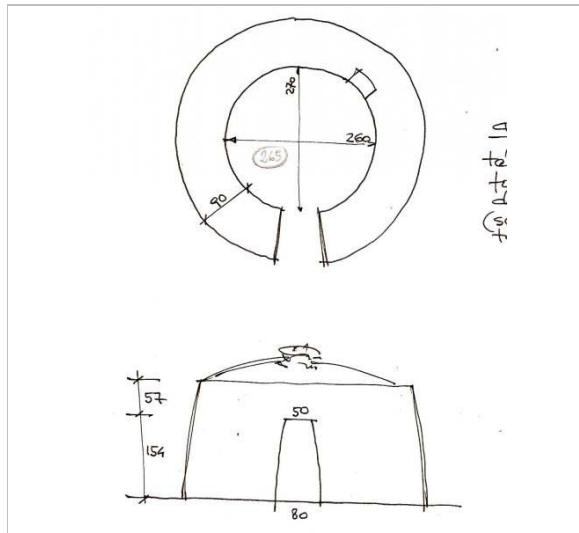
Unitat paisatge Catàleg de paisatge de la Regió Metropolitana de Barcelona / Garraf.

Directriu paisatge Les cabanes de pastor o de vinya i els murs de contenció de les feixes agrícoles constitueixen un ric patrimoni històric i arquitectònic de pedra seca. Cal afavorir-ne la protecció, el manteniment i la restauració i garantir-ne una destinació compatible amb un paisatge de qualitat i la gestió del medi (activitat primària, gestió del territori, educació en el paisatge i turisme responsable).

Altres POUM 2006. Barraca de pedra seca: 73

Barraca de pedra seca de Cal Mallorca 2

110-BAP



Croquis.
Drac Verd de Sitges



Vista de la barraca. 2006
Laia Massansalvador Soler



2006
Laia Massansalvador Soler



2006
Laia Massansalvador Soler

2022

Redactor: Jaume Marsé Ferrer

Barraca de pedra seca del Turó del Tancat 2

111-BAP

LOCALITZACIÓ

Indret Voltants de Turó del Tancat Codi INE 082704


Adreça/es

Coordenades UTM x = 400994 ; Identificació al plànol **BAP 2** Delimitació bé
y = 4567213 Grafisme categoria * Entorn protecció

DADES CADASTRALS	Número	Superfície	Sostre	N. plantes	Titularitat
	08270A014000250000SF				



Plànol de localització
ICGC. Jaume Marsé.



Vista de la barraca. 26.6.2002
Drac Verd de Sitges

DADES URBANÍSTIQUES

Pla vigent POUM de Sitges 2006
Classificació SNU (sòl no urbanitzable)
Qualificació 24. PAISATGÍSTIC I ECOLÒGIC DE VALOR; SRP4 (SNU protegit d'Interès Paisatgístic)
Exp. RPUC Núm. 2005/017959/B
Relació ntiva. Art. 187 de la normativa del POUM.

CATALOGACIÓ

Tipus de bé Patrimoni ambiental-paisatgístic
Classificació Elements caracteritzadors del paisatge rural
Categoria BPU
Nº reg/cat. 111-BAP
Nivell prot. NP1 Integral i NP4 Ambiental
Altres prot. Inventari del Patrimoni Cultural del municipi de Sitges. Fitxa núm. 611

DESCRIPCIÓ DEL BÉ

Context Situada a prop del Turó del Tancat, al Sud-est del cementiri, a 83 m d'alçària i orientada cap al Sud.
Elements Barraca de pedra seca aèria aïllada, de planta quadrada i llinda plana. Porta metàl·lica tancada.
Ús actual En desús.
Ús original / altres Refugi, magatzem d'eines.
Estat conservació Bo; Perfecte estat
Entorn protecció Cap.
Situació de risc Altres riscos; Enrunament.
Altres det. vinculants Catàleg de paisatge de la Regió Metropolitana de Barcelona. Proposta de criteris i accions dirigits prioritàriament a la gestió, núm. 5.1.

ÀMBITS DE PROTECCIÓ I OBJECTE

Raons catalogació Les construccions de pedra seca tenen un gran valor històric i són un autèntic referent identitari a molts territoris. En aquest sentit, han configurat al llarg dels segles uns

Barraca de pedra seca del Turó del Tancat 2

111-BAP

paisatges agrícoles i ramaders de gran valor associats a l'olivera, la vinya, l'ametller i els cereals, plenament adaptats als sòls i al clima.

Elements L'element constructiu.
El valor paisatgístic de l'àrea on s'ubica i la naturalesa de la vegetació autòctona que configura el seu entorn immediat.

Entorn protecció Queda protegit el seu entorn, determinat per un radi de 20 m traçat des del centre de la construcció.

REGULACIÓ DE LES INTERVENCIIONS

Reg. intervencions Les barraques de vinya són objecte de protecció. Queda prohibida qualsevol acció d'obra o enderroc. Qualsevol intervenció serà objecte de llicència municipal prèvia d'obra menor. En els treballs de conservació, restauració i manteniment, s'han d'utilitzar els materials constructius originals: pedra i terra. No és permesa la utilització de morters. Cal plantar espècies vegetals apropiades al sostre per evitar l'erosió de la capa de terra. Es podrà eliminar la vegetació existent al voltant de la barraca.

Usos permesos Agrari i equipaments socioculturals.

Usos prohibits Emmagatzematge d'andròmines.

Entorn de protecció Millora de la visualització de la barraca i manteniment d'aquest patrimoni.

Gestió Realització de un pla estratègic per crear unes activitats relacionades amb la pedra seca (itineraris, cursos de formació i treballs per a la construcció de pedra seca...) Cal afavorir-ne la protecció, el manteniment i la restauració i garantir-ne una destinació compatible amb un paisatge de qualitat i la gestió del medi (activitat primària, gestió del territori, educació en el paisatge i turisme responsable).

Altres intervencions Es prohibeix el trasllat de pedres del lloc i la translocació de materials geològics originaris. Conservació de la flora autòctona silvestre.

INFORMACIÓ COMPLEMENTÀRIA

Informació històrica Les barraques de vinya són el tipus de construcció de pedra seca més comú a la Mediterrània. A Catalunya, el trobem en gran nombre a les comarques centrals, al Camp de Tarragona i a tot el litoral. Probablement la tècnica per construir-les, el sistema d'aproximació de filades, sigui molt antiga. La tècnica consisteix en anar sobreposant les pedres horitzontalment sense polir, aplanades, ben aparellades entre si i amb un lleuger pendent. La filada superior es decanta cap a l'interior, tot formant anelles de pedra de radi decreixent fins a la cúpula, que es tanca amb una o diverses lloses. A vegades, a sobre també s'hi posa una capa de terra i argila i fins i tot fixadors vegetals, com els lliris. Durant els segles XVIII i XIX, l'augment del conreu de la vinya va fer que s'eixeressin noves terres. Molts dels pagesos eren rabassaires, és a dir, treballaven les vinyes a canvi d'un contracte de rabassa morta, consistent en la donació al propietari del terreny d'una part de la collita. El contracte durava fins que els ceps es morien. Moltes vinyes es trobaven allunyades del nucli del poble i, per això, es construïren uns aixoplucs per a emmagatzemar les eines i sojornar-hi en èpoques en què el treball era intens i no hi havia temps de tornar a casa.

Bibliografia ARTIGAS R, CAMPS A, PASCUAL J. Barraques de pedra seca de Sitges i del Garraf. Ajuntament de Sitges. 2002.
MASSANSALVADOR L. Inventari del patrimoni cultural del municipi de Sitges. Oficina del patrimoni cultural. Diputació de Barcelona. Barcelona. 2008.
OBSERVATORI DEL PAISATGE. <http://wikipedra.catpaisatge.net/>. 2014.

Observacions Codi de barraca a la web wikipedia: 1168

Protecció anterior

Unitat paisatge Catàleg de paisatge de la Regió Metropolitana de Barcelona / Garraf.

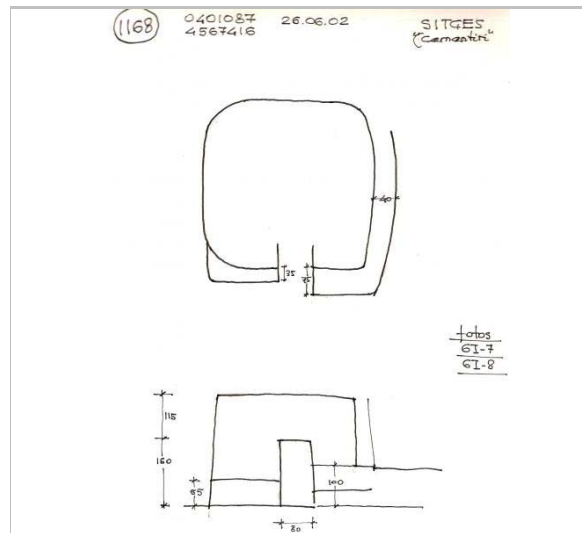
Directriu paisatge

Les cabanes de pastor o de vinya i els murs de contenció de les feixes agrícoles constitueixen un ric patrimoni històric i arquitectònic de pedra seca. Cal afavorir-ne la protecció, el manteniment i la restauració i garantir-ne una destinació compatible amb un paisatge de qualitat i la gestió del medi (activitat primària, gestió del territori, educació en el paisatge i turisme responsable).

Altres POUM 2006. Barraca de pedra seca: 74

Barraca de pedra seca del Turó del Tancat 2

111-BAP



Croquis. 26.6.2002
Drac Verd de Sitges



Vista de la barraca. 22.1.2015
Jaume Marsé



22.1.2015
Jaume Marsé



Vista posterior de la barraca. 2006
Laia Massansalvador Soler

2022

Redactor: Jaume Marsé Ferrer

Barraca de pedra seca del Turó del Tancat 3

112-BAP

LOCALITZACIÓ

Indret Voltants de Turó del Tancat Codi INE 082704

Adreça/es

Coordenades UTM x = 400596 ; Identificació al plànol **BAP 2** Delimitació bé
y = 4566863 Grafisme categoria * Entorn protecció

DADES CADASTRALS	Número	Superfície	Sostre	N. plantes	Titularitat
	08270A014000170000SG				



Plànol de localització
ICGC. Jaume Marsé.



Vista de la barraca.
Drac Verd de Sitges

DADES URBANÍSTIQUES

Pla vigent POUM de Sitges 2006
Classificació SNU (sòl no urbanitzable)
Qualificació 25. ESPAIS NATURALS PROTEGITS; SRP-C3 (Sòl No Urbanitzable Costaner C3)
Exp. RPUC Núm. 2005/017959/B
Relació ntiva. Art. 187 de la normativa del POUM.

CATALOGACIÓ

Tipus de bé Patrimoni ambiental-paisatgístic
Classificació Elements caracteritzadors del paisatge rural
Categoria BPU
Nº reg/cat. 112-BAP
Nivell prot. NP1 Integral i NP4 Ambiental
Altres prot. Inventari del Patrimoni Cultural del municipi de Sitges. Fitxa núm. 614

DESCRIPCIÓ DEL BÉ

Context Situada a les Pruelles, a prop de la C-32 i al peu del Turó del Tancat, a 62 m d'alçària i orientada cap al Sud. De difícil accés, a causa de la proximitat de la C-32 i d'algunes finques tancades.

Elements Barraca de pedra seca aèria aïllada, de planta circular, l'entrada amb llinda plana. Té dos cocons.

Ús actual En desús.

Ús original / altres Refugi, magatzem d'eines.

Estat conservació Dolent; Enderroc del sostre.

Entorn protecció Cap.

Situació de risc Altres riscos; Enrunament.

Altres det. vinculants Catàleg de paisatge de la Regió Metropolitana de Barcelona. Proposta de criteris i accions dirigits prioritàriament a la gestió, núm. 5.1.

ÀMBITS DE PROTECCIÓ I OBJECTE

Raons catalogació Les construccions de pedra seca tenen un gran valor històric i són un autèntic referent

Barraca de pedra seca del Turó del Tancat 3

112-BAP

identitari a molts territoris. En aquest sentit, han configurat al llarg dels segles uns paisatges agrícoles i ramaders de gran valor associats a l'olivera, la vinya, l'ametller i els cereals, plenament adaptats als sòls i al clima.

Elements

L'element constructiu.
El valor paisatgístic de l'àrea on s'ubica i la naturalesa de la vegetació autòctona que configura el seu entorn immediat.

Entorn protecció

Queda protegit el seu entorn, determinat per un radi de 20 m traçat des del centre de la construcció.

REGULACIÓ DE LES INTERVENCIIONS

Reg. intervencions Les barraques de vinya són objecte de protecció. Queda prohibida qualsevol acció d'obra o enderroc. Qualsevol intervenció serà objecte de llicència municipal prèvia d'obra menor. En els treballs de conservació, restauració i manteniment, s'han d'utilitzar els materials constructius originals: pedra i terra. No és permesa la utilització de morters. Cal plantar espècies vegetals apropiades al sostre per evitar l'erosió de la capa de terra. Es podrà eliminar la vegetació existent al voltant de la barraca.

Usos permesos Agrari i equipaments socioculturals.

Usos prohibits Emmagatzematge d'andròmines.

Entorn de protecció Millora de la visualització de la barraca i manteniment d'aquest patrimoni.

Gestió Realització de un pla estratègic per crear unes activitats relacionades amb la pedra seca (itineraris, cursos de formació i treballs per a la construcció de pedra seca...) Cal afavorir-ne la protecció, el manteniment i la restauració i garantir-ne una destinació compatible amb un paisatge de qualitat i la gestió del medi (activitat primària, gestió del territori, educació en el paisatge i turisme responsable).

Altres intervencions Es prohibeix el trasllat de pedres del lloc i la translocació de materials geològics originaris. Conservació de la flora autòctona silvestre.

INFORMACIÓ COMPLEMENTÀRIA

Informació històrica Les barraques de vinya són el tipus de construcció de pedra seca més comú a la Mediterrània. A Catalunya, el trobem en gran nombre a les comarques centrals, al Camp de Tarragona i a tot el litoral. Probablement la tècnica per construir-les, el sistema d'aproximació de filades, sigui molt antiga. La tècnica consisteix en anar sobreposant les pedres horitzontalment sense polir, aplanades, ben aparellades entre si i amb un lleuger pendent. La filada superior es decanta cap a l'interior, tot formant anelles de pedra de radi decreixent fins a la cúpula, que es tanca amb una o diverses lloses. A vegades, a sobre també s'hi posa una capa de terra i argila i fins i tot fixadors vegetals, com els lliris. Durant els segles XVIII i XIX, l'augment del conreu de la vinya va fer que s'eixeressin noves terres. Molts dels pagesos eren rabassaires, és a dir, treballaven les vinyes a canvi d'un contracte de rabassa morta, consistent en la donació al propietari del terreny d'una part de la collita. El contracte durava fins que els ceps es morien. Moltes vinyes es trobaven allunyades del nucli del poble i, per això, es construïren uns aixoplucs per a emmagatzemar les eines i sojornar-hi en èpoques en què el treball era intens i no hi havia temps de tornar a casa.

Bibliografia ARTIGAS R, CAMPS A, PASCUAL J. Barraques de pedra seca de Sitges i del Garraf. Ajuntament de Sitges. 2002.
OBSERVATORI DEL PAISATGE. <http://wikipedra.catpaisatge.net/>. 2014.

Observacions Codi de barraca a la web wikipedra: 138

Protecció anterior

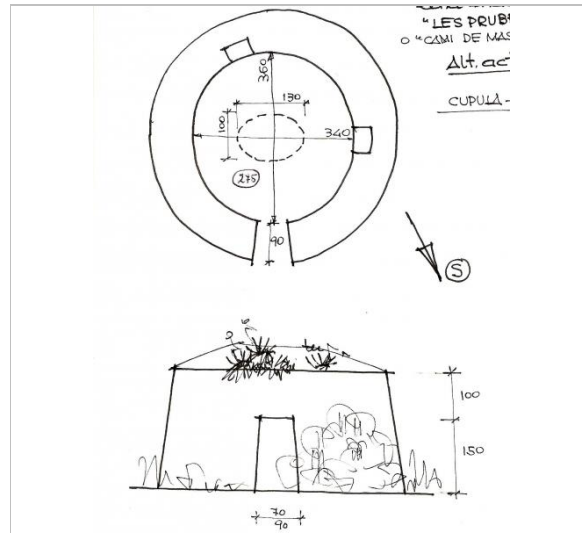
Unitat paisatge Catàleg de paisatge de la Regió Metropolitana de Barcelona / Garraf.

Directriu paisatge Les cabanes de pastor o de vinya i els murs de contenció de les feixes agrícoles constitueixen un ric patrimoni històric i arquitectònic de pedra seca. Cal afavorir-ne la protecció, el manteniment i la restauració i garantir-ne una destinació compatible amb un paisatge de qualitat i la gestió del medi (activitat primària, gestió del territori, educació en el paisatge i turisme responsable).

Altres POUM 2006. Barraca de pedra seca: 75

Barraca de pedra seca del Turó del Tancat 3

112-BAP




Croquis.
Drac Verd de Sitges



Vista de la barraca. 17.1.2015
Jaume Marsé



Vista de la barraca. 17.1.2015
Jaume Marsé



17.1.2015
Jaume Marsé

2022

Redactor: Jaume Marsé Ferrer

Barraca de pedra seca de Mas Alba 1

113-BAP

LOCALITZACIÓ

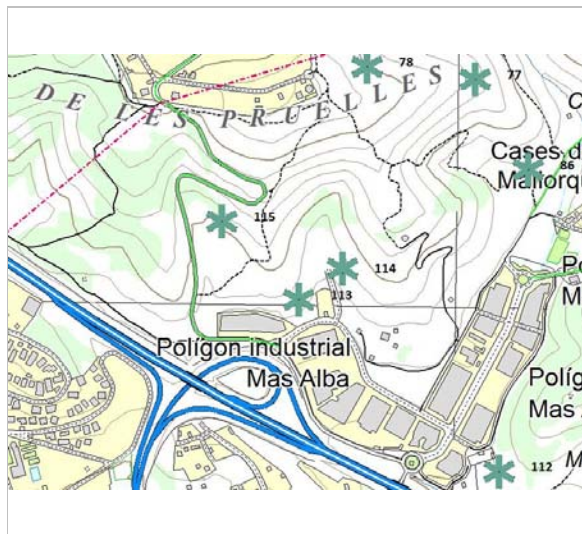
Indret Voltants de Mas Alba Codi INE 082704

Adreça/es

Coordenades UTM x = 400202 ; Identificació al plànol **BAP 2** Delimitació bé
y = 4567205 Grafisme categoria * Entorn protecció

DADES CADASTRALS Número Superfície Sostre N. plantes Titularitat

0273008DF0607S0001KS



Plànol de localització
ICGC. Jaume Marsé.



Vista de la barraca. 8.7.2000
Drac Verd de Sitges

DADES URBANÍSTIQUES

Pla vigent POUM de Sitges 2006
Classificació SUD (urbanitzable delimitat)
Qualificació V. ESPAIS LLIURES - ZONES VERDES; V1. Parcs
Exp. RPUC Núm. 2005/017959/B
Relació ntiva. Art. 187 de la normativa del POUM.

CATALOGACIÓ

Tipus de bé Patrimoni ambiental-paisatgístic
Classificació Elements caracteritzadors del paisatge rural
Categoria BPU
Nº reg/cat. 113-BAP
Nivell prot. NP1 Integral i NP4 Ambiental
Altres prot. Inventari del Patrimoni Cultural del municipi de Sitges. Fitxa núm. 570 Àrea d'expectativa arqueològica (AEA)

DESCRIPCIÓ DEL BÉ

Context Situada a prop de Mas Alba, a 85 m d'alçària i orientada cap al 190° Sud.
Elements Barraca de pedra seca aèria aïllada, de planta circular, l'entrada amb llinda plana. Contrafort complet. Té una fornícula.
Ús actual En desús.
Ús original / altres Refugi, magatzem d'eines.
Estat conservació Regular; Enderroc exterior petit
Situació de risc Altres riscos; Enrunament.
Altres det. vinculants 11 PPU Pla parcial urbanístic (PPU11 Camí de Mas Alba).
Catàleg de paisatge de la Regió Metropolitana de Barcelona. Proposta de criteris i accions dirigits prioritàriament a la gestió, núm. 5.1.

ÀMBITS DE PROTECCIÓ I OBJECTE

Raons catalogació Les construccions de pedra seca tenen un gran valor històric i són un autèntic referent

Barraca de pedra seca de Mas Alba 1

113-BAP

identitari a molts territoris. En aquest sentit, han configurat al llarg dels segles uns paisatges agrícoles i ramaders de gran valor associats a l'olivera, la vinya, l'ametller i els cereals, plenament adaptats als sòls i al clima.

Elements

Habitat del Bronze Final i establiment Ibèric de les Pruelles i Casa de les Pruelles. L'element constructiu. El valor paisatgístic de l'àrea on s'ubica i la naturalesa de la vegetació autòctona que configura el seu entorn immediat.

Entorn protecció

Queda protegit el seu entorn, determinat per un radi de 20 m traçat des del centre de la construcció.

Àrea d'expectativa arqueològica de les Pruelles i Casa de les Pruelles. Catàleg del PEPPAC (24.7.1991, DOGC 1473). Núm. inventari CC.AA. 20/401 i 15/396.

REGULACIÓ DE LES INTERVENCIIONS

Reg. intervencions

Les barraques de vinya són objecte de protecció. Queda prohibida qualsevol acció d'obra o enderroc. Qualsevol intervenció serà objecte de llicència municipal prèvia d'obra menor. En els treballs de conservació, restauració i manteniment, s'han d'utilitzar els materials constructius originals: pedra i terra. No és permesa la utilització de morters. Cal plantar espècies vegetals apropiades al sostre per evitar l'erosió de la capa de terra. Es podrà eliminar la vegetació existent al voltant de la barraca.

Usos permesos

Agrari i equipaments socioculturals.

Usos prohibits

Emmagatzematge d'andròmines.

Entorn de protecció

Millora de la visualització de la barraca i manteniment d'aquest patrimoni.

Gestió

Realització de un pla estratègic per crear unes activitats relacionades amb la pedra seca (itineraris, cursos de formació i treballs per a la construcció de pedra seca...) Cal afavorir-ne la protecció, el manteniment i la restauració i garantir-ne una destinació compatible amb un paisatge de qualitat i la gestió del medi (activitat primària, gestió del territori, educació en el paisatge i turisme responsable).

Altres intervencions

Es prohibeix el trasllat de pedres del lloc i la translocació de materials geològics originaris. Conservació de la flora autòctona silvestre.

INFORMACIÓ COMPLEMENTÀRIA

Informació històrica

Les barraques de vinya són el tipus de construcció de pedra seca més comú a la Mediterrània. A Catalunya, el trobem en gran nombre a les comarques centrals, al Camp de Tarragona i a tot el litoral. Probablement la tècnica per construir-les, el sistema d'aproximació de filades, sigui molt antiga. La tècnica consisteix en anar sobreposant les pedres horitzontalment sense polir, aplanades, ben aparellades entre si i amb un lleuger pendent. La filada superior es decanta cap a l'interior, tot formant anelles de pedra de radi decreixent fins a la cúpula, que es tanca amb una o diverses lloses. A vegades, a sobre també s'hi posa una capa de terra i argila i fins i tot fixadors vegetals, com els lliris. Durant els segles XVIII i XIX, l'augment del conreu de la vinya va fer que s'eixeressin noves terres. Molts dels pagesos eren rabassaires, és a dir, treballaven les vinyes a canvi d'un contracte de rabassa morta, consistent en la donació al propietari del terreny d'una part de la collita. El contracte durava fins que els ceps es morien. Moltes vinyes es trobaven allunyades del nucli del poble i, per això, es construïren uns aixoplucs per a emmagatzemar les eines i sojornar-hi en èpoques en què el treball era intens i no hi havia temps de tornar a casa.

Bibliografia

ARTIGAS R, CAMPS A, PASCUAL J. Barraques de pedra seca de Sitges i del Garraf. Ajuntament de Sitges. 2002.
OBSERVATORI DEL PAISATGE. <http://wikipedra.catpaisatge.net/> . 2014.

Observacions

Al subsòl del predi hi ha documentat el jaciment arqueològic de les Pruelles - Casa de les Pruelles ocupat entre els segles IX a I aC.

Codi de barraca a la web wikipedra: 380

Protecció anterior

Unitat paisatge

Catàleg de paisatge de la Regió Metropolitana de Barcelona / Garraf.

Directriu paisatge

Les cabanes de pastor o de vinya i els murs de contenció de les feixes agrícoles

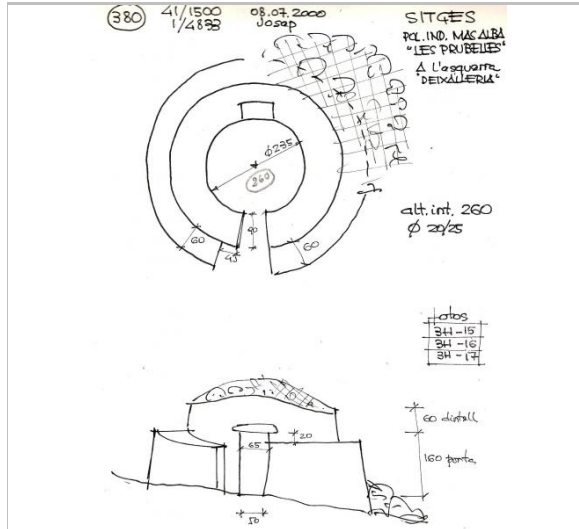
Barraca de pedra seca de Mas Alba 1

113-BAP

constitueixen un ric patrimoni històric i arquitectònic de pedra seca. Cal afavorir-ne la protecció, el manteniment i la restauració i garantir-ne una destinació compatible amb un paisatge de qualitat i la gestió del medi (activitat primària, gestió del territori, educació en el paisatge i turisme responsable).

Altres


POUM 2006. Barraca de pedra seca: 76



Croquis. 8.7.2000
Drac Verd de Sitges



Vista de la barraca. 22.1.2015
Jaume Marsé



Vista de la barraca. 22.1.2015
Jaume Marsé



22.1.2015
Jaume Marsé

Barraca de pedra seca de Mas Alba 1


113-BAP



22.1.2015
Jaume Marsé

2022

Redactor: Jaume Marsé Ferrer



22.1.2015
Jaume Marsé

Barraca de pedra seca de Mas Alba 2

114-BAP

LOCALITZACIÓ

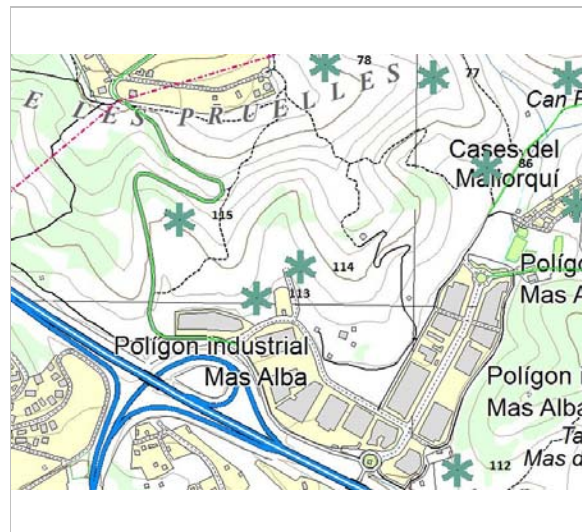
Indret Voltants de Mas Alba Codi INE 082704

Adreça/es


Coordenades UTM x = 400291 ; Identificació al plànol **BAP 2** Delimitació bé
y = 4567261 Grafisme categoria * Entorn protecció

DADES CADASTRALS Número Superfície Sostre N. plantes Titularitat

08270A013000030000SH



Plànol de localització
ICGC. Jaume Marsé.



Vista de la barraca. 10.10.2010
Drac Verd de Sitges

DADES URBANÍSTIQUES

Pla vigent POUM de Sitges 2006
Classificació SNU (sòl no urbanitzable)
Qualificació 25. ESPAIS NATURALS PROTEGITS; SRP-C1 (Sòl No Urbanitzable Costaner C1)
Exp. RPUC Núm. 2005/017959/B
Relació ntiva. Art. 187 de la normativa del POUM.

CATALOGACIÓ

Tipus de bé Patrimoni ambiental-paisatgístic
Classificació Elements caracteritzadors del paisatge rural
Categoria BPU
Nº reg/cat. 114-BAP
Nivell prot. NP1 Integral i NP4 Ambiental
Altres prot. Inventari del Patrimoni Cultural del municipi de Sitges. Fitxa núm. 571

DESCRIPCIÓ DEL BÉ

Context Situada a l'Est de la deixalleria del polígon industrial Mas Alba, a 85 m d'alçària i orientada cap al Sud.
Elements Barraca de pedra seca aèria aïllada, de planta circular, l'entrada amb llinda plana.
Ús actual En desús.
Ús original / altres Refugi, magatzem d'eines.
Estat conservació Molt dolent; Enderroc total. El 14.05.1999 només tenia un forat al sostre i el lateral dret esllavissat.
Entorn protecció Cap.
Situació de risc Altres riscos; Enrunament.
Altres det. vinculants Catàleg de paisatge de la Regió Metropolitana de Barcelona. Proposta de criteris i accions dirigits prioritàriament a la gestió, núm. 5.1.

ÀMBITS DE PROTECCIÓ I OBJECTE

Raons catalogació Les construccions de pedra seca tenen un gran valor històric i són un autèntic referent identitari a molts territoris. En aquest sentit, han configurat al llarg dels segles uns

Barraca de pedra seca de Mas Alba 2

114-BAP

Elements paisatges agrícoles i ramaders de gran valor associats a l'olivera, la vinya, l'ametller i els cereals, plenament adaptats als sòls i al clima.
L'element constructiu.
El valor paisatgístic de l'àrea on s'ubica i la naturalesa de la vegetació autòctona que configura el seu entorn immediat.
Entorn protecció Queda protegit el seu entorn, determinat per un radi de 20 m traçat des del centre de la construcció.

REGULACIÓ DE LES INTERVENCIIONS

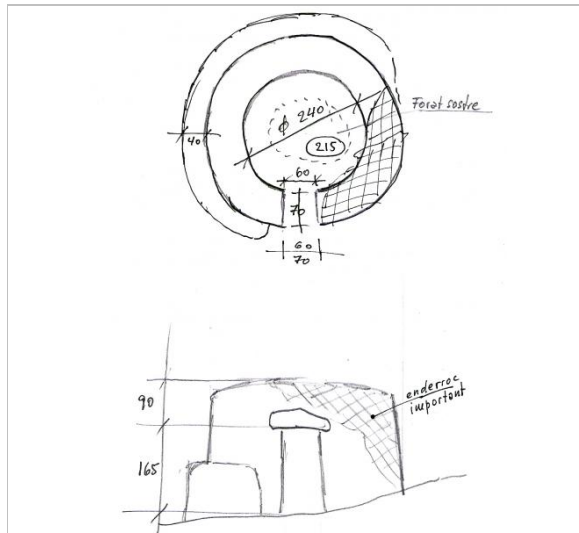
Reg. intervencions Les barraques de vinya són objecte de protecció. Queda prohibida qualsevol acció d'obra o enderroc. Qualsevol intervenció serà objecte de llicència municipal prèvia d'obra menor. En els treballs de conservació, restauració i manteniment, s'han d'utilitzar els materials constructius originals: pedra i terra. No és permesa la utilització de morters. Cal plantar espècies vegetals apropiades al sostre per evitar l'erosió de la capa de terra. Es podrà eliminar la vegetació existent al voltant de la barraca.
Usos permesos Agrari i equipaments socioculturals.
Usos prohibits Emmagatzematge d'andròmines.
Entorn de protecció Millora de la visualització de la barraca i manteniment d'aquest patrimoni.
Gestió Realització de un pla estratègic per crear unes activitats relacionades amb la pedra seca (itineraris, cursos de formació i treballs per a la construcció de pedra seca...) Cal afavorir-ne la protecció, el manteniment i la restauració i garantir-ne una destinació compatible amb un paisatge de qualitat i la gestió del medi (activitat primària, gestió del territori, educació en el paisatge i turisme responsable).
Altres intervencions Es prohibeix el trasllat de pedres del lloc i la translocació de materials geològics originaris. Conservació de la flora autòctona silvestre.

INFORMACIÓ COMPLEMENTÀRIA

Informació històrica Les barraques de vinya són el tipus de construcció de pedra seca més comú a la Mediterrània. A Catalunya, el trobem en gran nombre a les comarques centrals, al Camp de Tarragona i a tot el litoral. Probablement la tècnica per construir-les, el sistema d'aproximació de filades, sigui molt antiga. La tècnica consisteix en anar sobreposant les pedres horitzontalment sense polir, aplanades, ben aparellades entre si i amb un lleuger pendent. La filada superior es decanta cap a l'interior, tot formant anelles de pedra de radi decreixent fins a la cúpula, que es tanca amb una o diverses lloses. A vegades, a sobre també s'hi posa una capa de terra i argila i fins i tot fixadors vegetals, com els lliris. Durant els segles XVIII i XIX, l'augment del conreu de la vinya va fer que s'eixeressin noves terres. Molts dels pagesos eren rabassaires, és a dir, treballaven les vinyes a canvi d'un contracte de rabassa morta, consistent en la donació al propietari del terreny d'una part de la collita. El contracte durava fins que els ceps es morien. Moltes vinyes es trobaven allunyades del nucli del poble i, per això, es construïren uns aixoplucs per a emmagatzemar les eines i sojornar-hi en èpoques en què el treball era intens i no hi havia temps de tornar a casa.
Bibliografia ARTIGAS R, CAMPS A, PASCUAL J. Barraques de pedra seca de Sitges i del Garraf. Ajuntament de Sitges. 2002.
OBSERVATORI DEL PAISATGE. <http://wikipedra.catpaisatge.net/> . 2014.
Observacions Codi de barraca a la web wikipedra: 2225
Protecció anterior Unitat paisatge Catàleg de paisatge de la Regió Metropolitana de Barcelona / Garraf.
Directriu paisatge Les cabanes de pastor o de vinya i els murs de contenció de les feixes agrícoles constitueixen un ric patrimoni històric i arquitectònic de pedra seca. Cal afavorir-ne la protecció, el manteniment i la restauració i garantir-ne una destinació compatible amb un paisatge de qualitat i la gestió del medi (activitat primària, gestió del territori, educació en el paisatge i turisme responsable).
Altres POUM 2006. Barraca de pedra seca: 77

Barraca de pedra seca de Mas Alba 2

114-BAP



Croquis. 14.5.1999
Drac Verd de Sitges



Vista de la barraca. 22.1.2015
Jaume Marsé



22.1.2015
Jaume Marsé



22.1.2015
Jaume Marsé

2022

Redactor: Jaume Marsé Ferrer

Barraca de pedra seca de Mas Alba 3

115-BAP

LOCALITZACIÓ

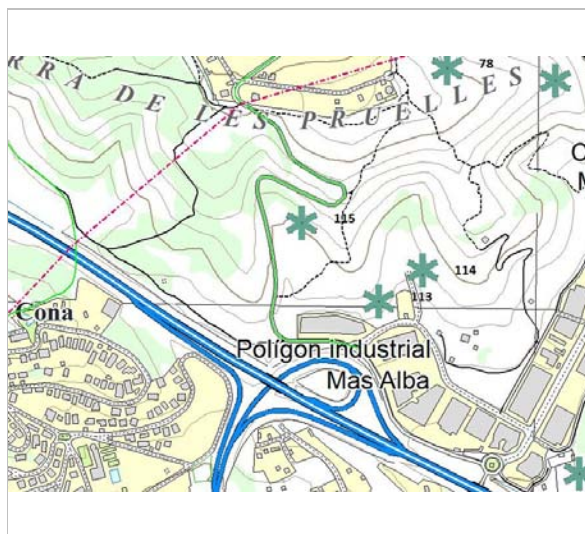
Indret Voltants de Mas Alba Codi INE 082704

Adreça/es

Coordenades UTM x = 400054 ; Identificació al plànol BAP 2 Delimitació bé
y = 4567361 Grafisme categoria * Entorn protecció

DADES CADASTRALS Número Superfície Sostre N. plantes Titularitat

08270A013000280000SE



Plànol de localització
ICGC. Jaume Marsé.



Vista de la barraca. 29.6.2002
Drac Verd de Sitges

DADES URBANÍSTIQUES

Pla vigent POUM de Sitges 2006
Classificació SNC (urbà no consolidat)
Qualificació E. EQUIPAMENTS
Exp. RPUC Núm. 2005/017959/B
Relació ntiva. Art. 187 de la normativa del POUM.

CATALOGACIÓ

Tipus de bé Patrimoni ambiental-paisatgístic
Classificació Elements caracteritzadors del paisatge rural
Categoria BPU
Nº reg/cat. 115-BAP
Nivell prot. NP1 Integral i NP4 Ambiental
Altres prot. Inventari del Patrimoni Cultural del municipi de Sitges. Fitxa núm. 589

DESCRIPCIÓ DEL BÉ

Context Situada al Nord de les naus situades en l'extrem més a l'Oest del polígon industrial Mas Alba, a 104 m d'alçària i orientada cap al Sud/Sud-oest.
Elements Barraca de pedra seca aèria aïllada, de planta el·líptica i llinda doble. Té un forat rectangular sobre la llinda. A ponent conserva les restes d'un contrafort.
Ús actual En desús.
Ús original / altres Refugi, magatzem d'eines.
Estat conservació Dolent; El sostre ha començat a ensorrar-se.
Situació de risc Altres riscos; Enrunament.
Altres det. vinculants PMU13 Mas Alba Ponent. Codi MUC: 26 PMU Pla de millora urbana. Catàleg de paisatge de la Regió Metropolitana de Barcelona. Proposta de criteris i accions dirigits prioritàriament a la gestió, núm. 5.1.

ÀMBITS DE PROTECCIÓ I OBJECTE

Raons catalogació Les construccions de pedra seca tenen un gran valor històric i són un autèntic referent identitari a molts territoris. En aquest sentit, han configurat al llarg dels segles uns

Barraca de pedra seca de Mas Alba 3

115-BAP

paisatges agrícoles i ramaders de gran valor associats a l'olivera, la vinya, l'ametller i els cereals, plenament adaptats als sòls i al clima.
Elements L'element constructiu. El valor paisatgístic de l'àrea on s'ubica i la naturalesa de la vegetació autòctona que configura el seu entorn immediat.
Entorn protecció Queda protegit el seu entorn, determinat per un radi de 20 m traçat des del centre de la construcció.

REGULACIÓ DE LES INTERVENCIIONS

Reg. intervencions Les barraques de vinya són objecte de protecció. Queda prohibida qualsevol acció d'obra o enderroc. Qualsevol intervenció serà objecte de llicència municipal prèvia d'obra menor. En els treballs de conservació, restauració i manteniment, s'han d'utilitzar els materials constructius originals: pedra i terra. No és permesa la utilització de morters. Cal plantar espècies vegetals apropiades al sostre per evitar l'erosió de la capa de terra. Es podrà eliminar la vegetació existent al voltant de la barraca.
Usos permesos Agrari i equipaments socioculturals.
Usos prohibits Emmagatzematge d'andròmines.
Entorn de protecció Millora de la visualització de la barraca i manteniment d'aquest patrimoni.
Gestió Realització de un pla estratègic per crear unes activitats relacionades amb la pedra seca (itineraris, cursos de formació i treballs per a la construcció de pedra seca...) Cal afavorir-ne la protecció, el manteniment i la restauració i garantir-ne una destinació compatible amb un paisatge de qualitat i la gestió del medi (activitat primària, gestió del territori, educació en el paisatge i turisme responsable).
Altres intervencions Es prohibeix el trasllat de pedres del lloc i la translocació de materials geològics originaris. Conservació de la flora autòctona silvestre.

INFORMACIÓ COMPLEMENTÀRIA

Informació històrica Les barraques de vinya són el tipus de construcció de pedra seca més comú a la Mediterrània. A Catalunya, el trobem en gran nombre a les comarques centrals, al Camp de Tarragona i a tot el litoral. Probablement la tècnica per construir-les, el sistema d'aproximació de filades, sigui molt antiga. La tècnica consisteix en anar sobreposant les pedres horitzontalment sense polir, aplanades, ben aparellades entre si i amb un lleuger pendent. La filada superior es decanta cap a l'interior, tot formant anelles de pedra de radi decreixent fins a la cúpula, que es tanca amb una o diverses lloses. A vegades, a sobre també s'hi posa una capa de terra i argila i fins i tot fixadors vegetals, com els lliris. Durant els segles XVIII i XIX, l'augment del conreu de la vinya va fer que s'eixeressin noves terres. Molts dels pagesos eren rabassaires, és a dir, treballaven les vinyes a canvi d'un contracte de rabassa morta, consistent en la donació al propietari del terreny d'una part de la collita. El contracte durava fins que els ceps es morien. Moltes vinyes es trobaven allunyades del nucli del poble i, per això, es construïren uns aixoplucs per a emmagatzemar les eines i sojornar-hi en èpoques en què el treball era intens i no hi havia temps de tornar a casa.

Bibliografia ARTIGAS R, CAMPS A, PASCUAL J. Barraques de pedra seca de Sitges i del Garraf. Ajuntament de Sitges. 2002.
MASSANSALVADOR L. Inventari del patrimoni cultural del municipi de Sitges. Oficina del patrimoni cultural. Fitxa núm. 589. Diputació de Barcelona. Barcelona. 2008.
OBSERVATORI DEL PAISATGE. <http://wikipedra.catpaisatge.net/>. 2014.

Observacions Codi de barraca a la web wikipedia: 1164

Protecció anterior

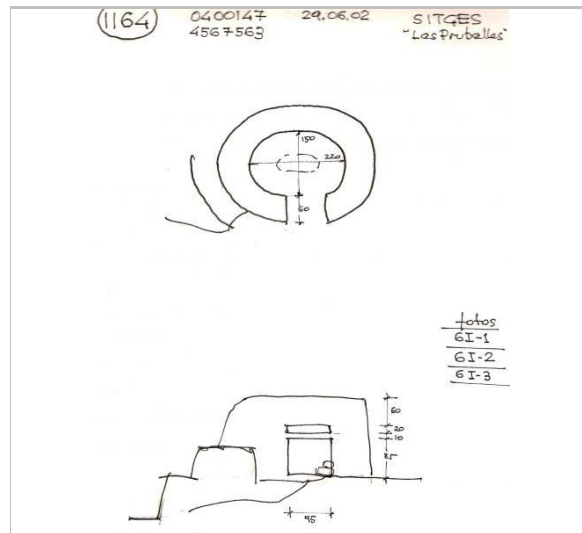
Unitat paisatge Catàleg de paisatge de la Regió Metropolitana de Barcelona / Garraf.

Directriu paisatge Les cabanes de pastor o de vinya i els murs de contenció de les feixes agrícoles constitueixen un ric patrimoni històric i arquitectònic de pedra seca. Cal afavorir-ne la protecció, el manteniment i la restauració i garantir-ne una destinació compatible amb un paisatge de qualitat i la gestió del medi (activitat primària, gestió del territori, educació en el paisatge i turisme responsable).

Altres POUM 2006. Barraca de pedra seca: 78

Barraca de pedra seca de Mas Alba 3

115-BAP




Croquis. 29.6.2002
Drac Verd de Sitges



Vista de la barraca. 29.6.2002
Drac Verd de Sitges



10.8.2006
Laia Massansalvador Soler



10.8.2006
Laia Massansalvador Soler

2022

Redactor: Jaume Marsé Ferrer

Barraca de pedra seca de Santa Bàrbara 1

116-BAP

Altres denominacions Barraca de les Cases del Sord

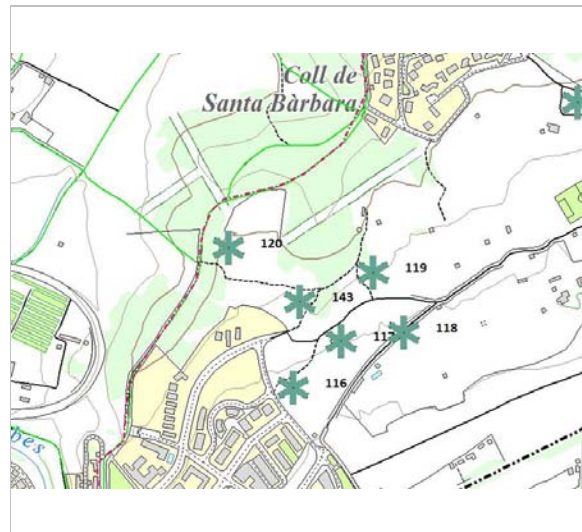
LOCALITZACIÓ

Indret Voltants de Santa Bàrbara Codi INE 082704

Adreça/es

Coordenades UTM x = 399160 ; Identificació al plànol **BAP 2** Delimitació bé
y = 4566400 Grafisme categoria * Entorn protecció

DADES CADASTRALS	Número	Superfície	Sostre	N. plantes	Titularitat
	8760401CF9685N0001IT				



Plànol de localització
ICGC. Jaume Marsé.



Vista frontal. Ubicació actual.
Drac Verd de Sitges

DADES URBANÍSTIQUES

Pla vigent POUM de Sitges 2006
Classificació SUD (urbanitzable delimitat)
Qualificació 30. DESENVOLUPAMENT RESIDENCIAL; 30. Amb PPU aprovat
Exp. RPUC Núm. 2005/017959/B
Relació ntiva. Art. 187 de la normativa del POUM.

CATALOGACIÓ

Tipus de bé Patrimoni ambiental-paisatgístic
Classificació Elements caracteritzadors del paisatge rural
Categoria BPU
Nº reg/cat. 116-BAP
Nivell prot. NP1 Integral i NP4 Ambiental
Altres prot. Inventari del Patrimoni Cultural del municipi de Sitges. Fitxa núm. 545

DESCRIPCIÓ DEL BÉ

Context Barraca de recent construcció, amb coberta de falsa cúpula tancada amb una llosa plana. Va ser desmuntada a finals de 2020 i reconstruïda el febrer de 2021. Estava situada a la plana oest de Sitges, al sud de la urbanització de Santa Bàrbara, i orientada cap al Sud/Sud-est.

Elements Barraca de pedra seca aèria aïllada, de planta circular, l'entrada amb llinda plana. Tenia una porta metàl·lica tancada. La ubicació actual és a 48 m d'alçària.

Ús actual En desús.

Ús original / altres Refugi, magatzem d'eines.

Estat conservació Bo; Perfecte estat

Situació de risc Altres riscos; No s'ha tingut en compte la seva conservació en l'Informe Ambiental del PPU.

Altres det. vinculants PPU1 La Plana-Santa Bàrbara-Vallpineda. Codi MUC: 1 PPU Pla parcial urbanístic Projecte de reparcel·lació aprovat inicialment el 19-3-2014. Catàleg de paisatge de la Regió Metropolitana de Barcelona. Proposta de criteris i accions

Barraca de pedra seca de Santa Bàrbara 1

116-BAP

dirigits prioritàriament a la gestió, núm. 5.1.

ÀMBITS DE PROTECCIÓ I OBJECTE

Raons catalogació Les construccions de pedra seca tenen un gran valor històric i són un autèntic referent identitari a molts territoris. En aquest sentit, han configurat al llarg dels segles uns paisatges agrícoles i ramaders de gran valor associats a l'olivera, la vinya, l'ametller i els cereals, plenament adaptats als sòls i al clima.

Elements L'element constructiu.
El valor paisatgístic de l'àrea on s'ubica i la naturalesa de la vegetació autòctona que configura el seu entorn immediat.

Entorn protecció Queda protegit el seu entorn, determinat per un radi de 20 m traçat des del centre de la construcció.

REGULACIÓ DE LES INTERVENCIIONS

Reg. intervencions Les barraques de vinya són objecte de protecció. Queda prohibida qualsevol acció d'obra o enderroc. Qualsevol intervenció serà objecte de llicència municipal prèvia d'obra menor. En els treballs de conservació, restauració i manteniment, s'han d'utilitzar els materials constructius originals: pedra i terra. No és permesa la utilització de morters. Cal plantar espècies vegetals apropiades al sostre per evitar l'erosió de la capa de terra. Es podrà eliminar la vegetació existent al voltant de la barraca.

Usos permesos Agrari i equipaments socioculturals.

Usos prohibits Emmagatzematge d'andròmines.

Entorn de protecció Millora de la visualització de la barraca i manteniment d'aquest patrimoni.

Gestió Realització de un pla estratègic per crear unes activitats relacionades amb la pedra seca (itineraris, cursos de formació i treballs per a la construcció de pedra seca...) Cal afavorir-ne la protecció, el manteniment i la restauració i garantir-ne una destinació compatible amb un paisatge de qualitat i la gestió del medi (activitat primària, gestió del territori, educació en el paisatge i turisme responsable).

Altres intervencions Es prohibeix el trasllat de pedres del lloc i la translocació de materials geològics originaris. Conservació de la flora autòctona silvestre.

INFORMACIÓ COMPLEMENTÀRIA

Informació històrica Les barraques de vinya són el tipus de construcció de pedra seca més comú a la Mediterrània. A Catalunya, el trobem en gran nombre a les comarques centrals, al Camp de Tarragona i a tot el litoral. Probablement la tècnica per construir-les, el sistema d'aproximació de filades, sigui molt antiga. La tècnica consisteix en anar sobreposant les pedres horitzontalment sense polir, aplanades, ben aparellades entre si i amb un lleuger pendent. La filada superior es decanta cap a l'interior, tot formant anelles de pedra de radi decreixent fins a la cúpula, que es tanca amb una o diverses lloses. A vegades, a sobre també s'hi posa una capa de terra i argila i fins i tot fixadors vegetals, com els lliris. Durant els segles XVIII i XIX, l'augment del conreu de la vinya va fer que s'eixermessin noves terres. Molts dels pagesos eren rabassaires, és a dir, treballaven les vinyes a canvi d'un contracte de rabassa morta, consistent en la donació al propietari del terreny d'una part de la collita. El contracte durava fins que els ceps es morien. Moltes vinyes es trobaven allunyades del nucli del poble i, per això, es construïren uns aixoplucs per a emmagatzemar les eines i sojornar-hi en èpoques en què el treball era intens i no hi havia temps de tornar a casa.

Bibliografia ARTIGAS R, CAMPS A, PASCUAL J. Barraques de pedra seca de Sitges i del Garraf. Pàgina 120 - 121. Ajuntament de Sitges. 2002. OBSERVATORI DEL PAISATGE. <http://wikipedra.catpaisatge.net/>. 2014.

Actuacions finca Barraca originalment amb codi 167, afectada per les obres d'urbanització de la Plana Oest, va ser desmuntada a finals de 2020 i reconstruïda el febrer de 2021. Ubicació anterior. Coordenades: X: 398613 Y: 4565819. Alt. 27.

Observacions Codi de barraca a la web wikipedra: 23474

Protecció anterior

Unitat paisatge Catàleg de paisatge de la Regió Metropolitana de Barcelona / Plana del Garraf.

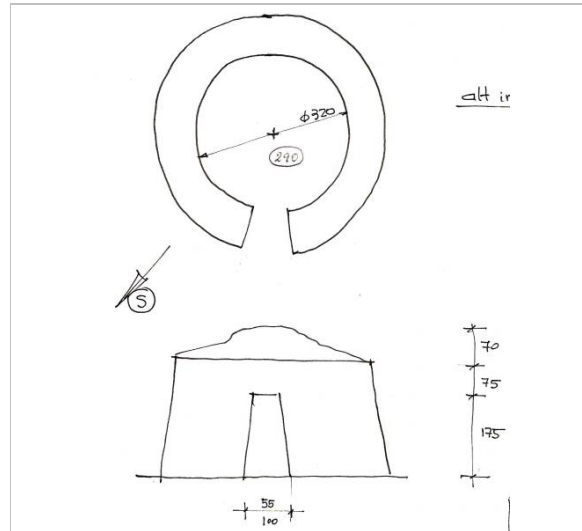
Barraca de pedra seca de Santa Bàrbara 1

116-BAP


Directriu paisatge Les cabanes de pastor o de vinya i els murs de contenció de les feixes agrícoles constitueixen un ric patrimoni històric i arquitectònic de pedra seca. Cal afavorir-ne la protecció, el manteniment i la restauració i garantir-ne una destinació compatible amb un paisatge de qualitat i la gestió del medi (activitat primària, gestió del territori, educació en el paisatge i turisme responsable).

Altres


POUM 2006. Barraca de pedra seca: 79




Croquis.
Drac Verd de Sitges



Vista de la barraca. 4.1.2015
Jaume Marsé




Vista des l'Av. de les Cases del Sord. 4.1.2015
Jaume Marsé



Vista lateral. 4.1.2015
Jaume Marsé

Barraca de pedra seca de Santa Bàrbara 1

116-BAP



Vista frontal.
Drac Verd de Sitges

2022

Redactor: Jaume Marsé Ferrer



Vista lateral.
Drac Verd de Sitges

Barraca de pedra seca de Santa Bàrbara 2

117-BAP

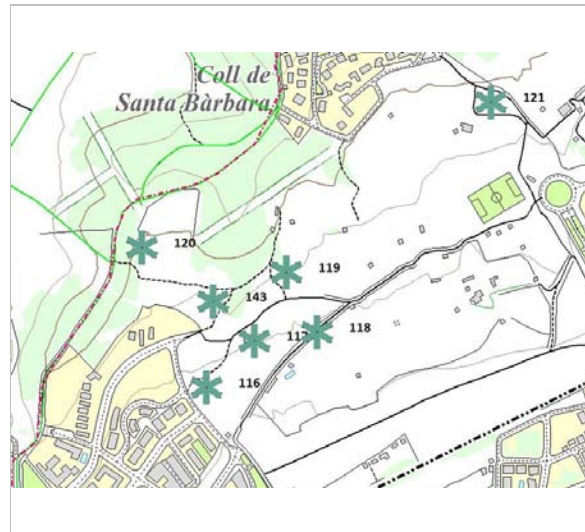
LOCALITZACIÓ

Indret Voltants de Santa Bàrbara Codi INE 082704

Adreça/es

Coordenades UTM x = 398706 ; Identificació al plànol **BAP 2** Delimitació bé
y = 4565907 Grafisme categoria Entorn protecció

DADES CADASTRALS	Número	Superfície	Sostre	N. plantes	Titularitat
	8862009CF9686S0001BU				



Plànol de localització
ICGC. Jaume Marsé.



Vista de la barraca. 4.1.2015
Jaume Marsé

DADES URBANÍSTIQUES

Pla vigent POUM de Sitges 2006
Classificació SUD (urbanitzable delimitat)
Qualificació 30. DESENVOLUPAMENT RESIDENCIAL; 30. Amb PPU aprovat
Exp. RPUC Núm. 2005/017959/B
Relació ntiva. Art. 187 de la normativa del POUM.

CATALOGACIÓ

Tipus de bé Patrimoni ambiental-paisatgístic
Classificació Elements caracteritzadors del paisatge rural
Categoria
Nº reg/cat. 117-BAP
Nivell prot. NP5 Documental
Altres prot. Inventari del Patrimoni Cultural del municipi de Sitges. Fitxa núm. 546

DESCRIPCIÓ DEL BÉ

Context Situada a la plana oest de Sitges, al sud de la urbanització de Santa Bàrbara, a 31 m d'alçària i orientada cap al Sud/Sud-est.

Elements Barraca de pedra seca aèria aïllada, de planta circular, l'entrada amb llinda plana. Porta de planxa metàl·lica tancada.

Ús original / altres Refugi, magatzem d'eines.

Estat conservació Enderrocada el 2019.
Estava en perfecte estat.

No es va tenir en compte la seva conservació en l'Informe Ambiental del PPU.

Altres det. vinculants PPU1 La Plana - Santa Bàrbara - Vallpineda. Codi MUC: 1 PPU Pla parcial urbanístic
Projecte de reparcel·lació aprovat inicialment el 19-3-2014.
Catàleg de paisatge de la Regió Metropolitana de Barcelona. Proposta de criteris i accions dirigits prioritàriament a la gestió, núm. 5.1.

ÀMBITS DE PROTECCIÓ I OBJECTE

Raons catalogació Les construccions de pedra seca tenen un gran valor històric i són un autèntic referent

Barraca de pedra seca de Santa Bàrbara 2

117-BAP

identitari a molts territoris. En aquest sentit, han configurat al llarg dels segles uns paisatges agrícoles i ramaders de gran valor associats a l'olivera, la vinya, l'ametller i els

Elements Documental.

REGULACIÓ DE LES INTERVENCIIONS

Reg. intervencions Les barraques de vinya són objecte de protecció. Queda prohibida qualsevol acció d'obra o enderroc. Qualsevol intervenció serà objecte de llicència municipal prèvia d'obra menor. En els treballs de conservació, restauració i manteniment, s'han d'utilitzar els materials constructius originals: pedra i terra. No és permesa la utilització de morters. Cal plantar espècies vegetals apropiades al sostre per evitar l'erosió de la capa de terra. Es podrà eliminar la vegetació existent al voltant de la barraca.

Gestió Realització de un pla estratègic per crear unes activitats relacionades amb la pedra seca (itineraris, cursos de formació i treballs per a la construcció de pedra seca...) Cal afavorir-ne la protecció, el manteniment i la restauració i garantir-ne una destinació compatible amb un paisatge de qualitat i la gestió del medi (activitat primària, gestió del territori, educació en el paisatge i turisme responsable).

INFORMACIÓ COMPLEMENTÀRIA

Informació històrica Les barraques de vinya són el tipus de construcció de pedra seca més comú a la Mediterrània. A Catalunya, el trobem en gran nombre a les comarques centrals, al Camp de Tarragona i a tot el litoral. Probablement la tècnica per construir-les, el sistema d'aproximació de filades, sigui molt antiga. La tècnica consisteix en anar sobreposant les pedres horitzontalment sense polir, aplanades, ben aparellades entre si i amb un lleuger pendent. La filada superior es decanta cap a l'interior, tot formant anelles de pedra de radi decreixent fins a la cúpula, que es tanca amb una o diverses lloses. A vegades, a sobre també s'hi posa una capa de terra i argila i fins i tot fixadors vegetals, com els lliris. Durant els segles XVIII i XIX, l'augment del conreu de la vinya va fer que s'eixeressin noves terres. Molts dels pagesos eren rabassaires, és a dir, treballaven les vinyes a canvi d'un contracte de rabassa morta, consistent en la donació al propietari del terreny d'una part de la collita. El contracte durava fins que els ceps es morien. Moltes vinyes es trobaven allunyades del nucli del poble i, per això, es construïren uns aixoplucs per a emmagatzemar les eines i sojornar-hi en èpoques en què el treball era intens i no hi havia temps de tornar a casa.

Bibliografia ARTIGAS R, CAMPS A, PASCUAL J. Barraques de pedra seca de Sitges i del Garraf. Pàgina 120 - 121. Ajuntament de Sitges. 2002.

OBSERVATORI DEL PAISATGE. <http://wikipedra.catpaisatge.net/> . 2014.

Actuacions finca Enderrocada el 2019 per la construcció d'un vial de la Urbanització de la Plan Oest.

Observacions Codi de barraca a la web wikipedra: 168

Protecció anterior

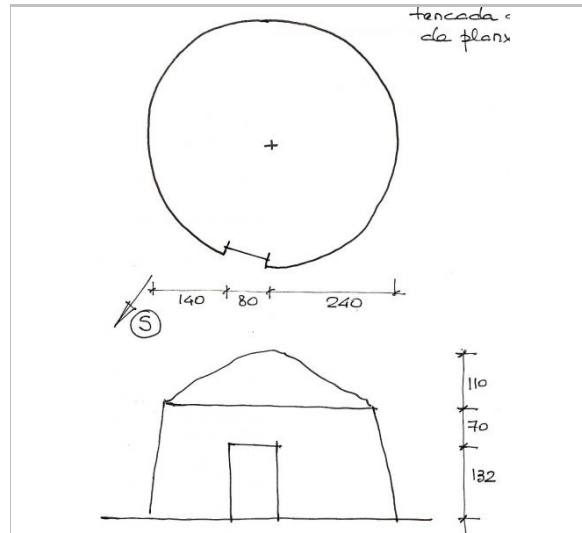
Unitat paisatge Catàleg de paisatge de la Regió Metropolitana de Barcelona / Plana del Garraf.

Directriu paisatge Les cabanes de pastor o de vinya i els murs de contenció de les feixes agrícoles constitueixen un ric patrimoni històric i arquitectònic de pedra seca. Cal afavorir-ne la protecció, el manteniment i la restauració i garantir-ne una destinació compatible amb un paisatge de qualitat i la gestió del medi (activitat primària, gestió del territori, educació en el paisatge i turisme responsable).

Altres POUM 2006. Barraca de pedra seca: 80

Barraca de pedra seca de Santa Bàrbara 2

117-BAP



Croquis.
Drac Verd de Sitges



Vista de la barraca. 4.1.2015
Jaume Marsé



Vista de la barraca.
Drac Verd de Sitges



Vista de la barraca. 4.1.2015
Jaume Marsé

2022

Redactor: Jaume Marsé Ferrer

Barraca de pedra seca de Santa Bàrbara 3

118-BAP

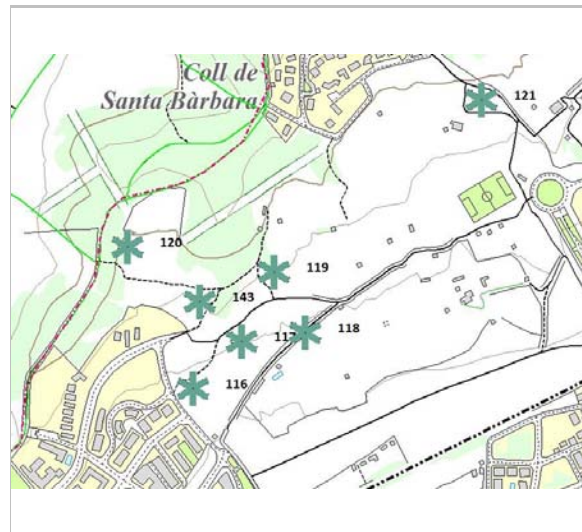
LOCALITZACIÓ

Indret Voltants de Santa Bàrbara Codi INE 082704

Adreça/es

Coordenades UTM x = 398829 ; Identificació al plànol **BAP 2** Delimitació bé
y = 4565924 Grafisme categoria Entorn protecció

DADES CADASTRALS	Número	Superfície	Sostre	N. plantes	Titularitat
	9159020CF9695N0001LO				



Plànol de localització
ICGC. Jaume Marsé.



Vista de la barraca.
Drac Verd de Sitges

DADES URBANÍSTIQUES

Pla vigent POUM de Sitges 2006
Classificació SUD (urbanitzable delimitat)
Qualificació V. ESPAIS LLIURES - ZONES VERDES; V6. Jardins urbans
Exp. RPUC Núm. 2005/017959/B
Relació ntiva. Art. 187 de la normativa del POUM.

CATALOGACIÓ

Tipus de bé Patrimoni ambiental-paisatgístic
Classificació Elements caracteritzadors del paisatge rural
Categoria
Nº reg/cat. 118-BAP
Nivell prot. NP5 Documental
Altres prot. Inventari del Patrimoni Cultural del municipi de Sitges. Fitxa núm. 551

DESCRIPCIÓ DEL BÉ

Context Situada a la plana oest de Sitges, al sud de la urbanització de Santa Bàrbara, a 28 m d'alçària i orientada cap al Sud-est.

Elements Barraca de pedra seca aèria adossada al marge, de planta quadrada i llinda plana. Pareds exteriors arrebossades amb ciment.

Ús original / altres Refugi, magatzem d'eines.

Estat conservació Enderrocada el 2019.
Tenia underroc exterior petit.
No es va tenir en compte la seva conservació en l'Informe Ambiental del PPU.

Altres det. vinculants PPU1 La Plana - Santa Bàrbara - Vallpineda. Codi MUC: 1 PPU Pla parcial urbanístic
Projecte de reparcel·lació aprovat inicialment el 19-3-2014.
Catàleg de paisatge de la Regió Metropolitana de Barcelona. Proposta de criteris i accions dirigits prioritàriament a la gestió, núm. 5.1.

ÀMBITS DE PROTECCIÓ I OBJECTE

Raons catalogació Les construccions de pedra seca tenen un gran valor històric i són un autèntic referent

Barraca de pedra seca de Santa Bàrbara 3

118-BAP

identitari a molts territoris. En aquest sentit, han configurat al llarg dels segles uns paisatges agrícoles i ramaders de gran valor associats a l'olivera, la vinya, l'ametller i els cereals, plenament adaptats als sòls i al clima.

Elements Documental.

REGULACIÓ DE LES INTERVENCIIONS

Reg. intervencions Les barraques de vinya són objecte de protecció. Queda prohibida qualsevol acció d'obra o enderroc. Qualsevol intervenció serà objecte de llicència municipal prèvia d'obra menor. En els treballs de conservació, restauració i manteniment, s'han d'utilitzar els materials constructius originals: pedra i terra. No és permesa la utilització de morters. Cal plantar espècies vegetals apropiades al sostre per evitar l'erosió de la capa de terra. Es podrà eliminar la vegetació existent al voltant de la barraca.

Gestió Realització de un pla estratègic per crear unes activitats relacionades amb la pedra seca (itineraris, cursos de formació i treballs per a la construcció de pedra seca...) Cal afavorir-ne la protecció, el manteniment i la restauració i garantir-ne una destinació compatible amb un paisatge de qualitat i la gestió del medi (activitat primària, gestió del territori, educació en el paisatge i turisme responsable).

INFORMACIÓ COMPLEMENTÀRIA

Informació històrica Les barraques de vinya són el tipus de construcció de pedra seca més comú a la Mediterrània. A Catalunya, el trobem en gran nombre a les comarques centrals, al Camp de Tarragona i a tot el litoral. Probablement la tècnica per construir-les, el sistema d'aproximació de filades, sigui molt antiga. La tècnica consisteix en anar sobreposant les pedres horitzontalment sense polir, aplanades, ben aparellades entre si i amb un lleuger pendent. La filada superior es decanta cap a l'interior, tot formant anelles de pedra de radi decreixent fins a la cúpula, que es tanca amb una o diverses lloses. A vegades, a sobre també s'hi posa una capa de terra i argila i fins i tot fixadors vegetals, com els lliris. Durant els segles XVIII i XIX, l'augment del conreu de la vinya va fer que s'eixeressin noves terres. Molts dels pagesos eren rabassaires, és a dir, treballaven les vinyes a canvi d'un contracte de rabassa morta, consistent en la donació al propietari del terreny d'una part de la collita. El contracte durava fins que els ceps es morien. Moltes vinyes es trobaven allunyades del nucli del poble i, per això, es construïren uns aixoplucs per a emmagatzemar les eines i sojornar-hi en èpoques en què el treball era intens i no hi havia temps de tornar a casa.

Bibliografia ARTIGAS R, CAMPS A, PASCUAL J. Barraques de pedra seca de Sitges i del Garraf. Pàgina 122 - 123. Ajuntament de Sitges. 2002.
MASSANSALVADOR L. Inventari del patrimoni cultural del municipi de Sitges. Oficina del patrimoni cultural. Diputació de Barcelona. Barcelona. 2008.
OBSERVATORI DEL PAISATGE. <http://wikipedra.catpaisatge.net/>. 2014.

Actuacions finca Enderrocada el 2019 per la construcció d'un vial de la Urbanització de la Plan Oest.

Observacions Codi de barraca a la web wikipedra: 169

Protecció anterior

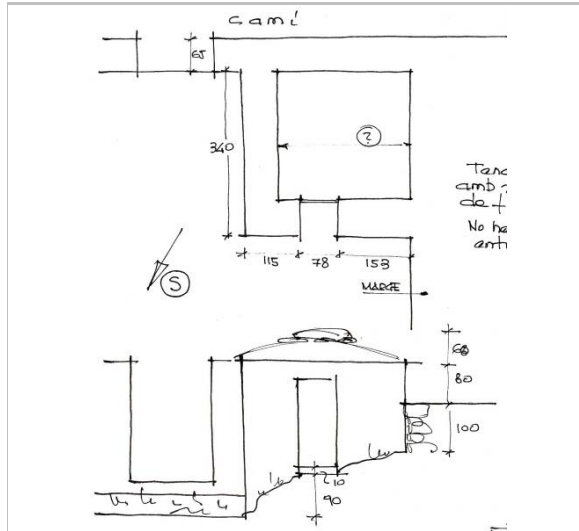
Unitat paisatge Catàleg de paisatge de la Regió Metropolitana de Barcelona / Plana del Garraf.

Directriu paisatge Les cabanes de pastor o de vinya i els murs de contenció de les feixes agrícoles constitueixen un ric patrimoni històric i arquitectònic de pedra seca. Cal afavorir-ne la protecció, el manteniment i la restauració i garantir-ne una destinació compatible amb un paisatge de qualitat i la gestió del medi (activitat primària, gestió del territori, educació en el paisatge i turisme responsable).


Altres POUM 2006. Barraca de pedra seca: 81

Barraca de pedra seca de Santa Bàrbara 3

118-BAP



Croquis.
Drac Verd de Sitges



Vista de la barraca. 2006
Laia Massansalvador Soler



Vista de la barraca.
Drac Verd de Sitges



Vista de la barraca.
Drac Verd de Sitges

2022

Redactor: Jaume Marsé Ferrer

Barraca de pedra seca de Santa Bàrbara 4

119-BAP

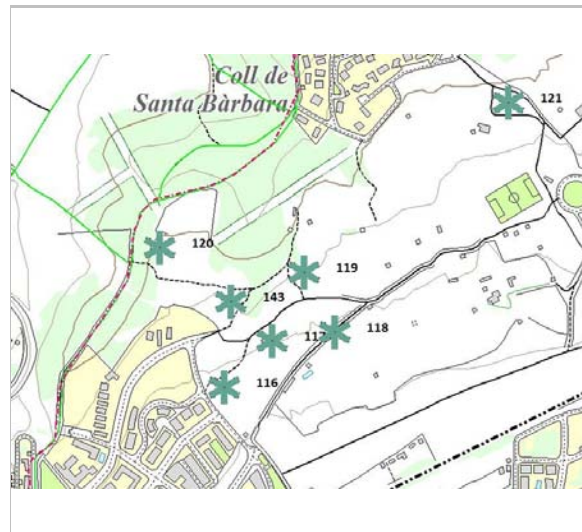
LOCALITZACIÓ

Indret Voltants de Santa Bàrbara Codi INE 082704

Adreça/es

Coordenades UTM x = 398765 ; Identificació al plànol **BAP 2** Delimitació bé
y = 4566043 Grafisme categoria * Entorn protecció

DADES CADASTRALS	Número	Superfície	Sostre	N. plantes	Titularitat
	8862008CF9686S0001AU				



Plànol de localització
ICGC. Jaume Marsé.



Vista de la barraca. 4.4.2015
Drac Verd de Sitges

DADES URBANÍSTIQUES

Pla vigent POUM de Sitges 2006
Classificació SUD (urbanitzable delimitat)
Qualificació 30. DESENVOLUPAMENT RESIDENCIAL; 30. Amb PPU aprovat
Exp. RPUC Núm. 2005/017959/B
Relació ntiva. Art. 187 de la normativa del POUM.

CATALOGACIÓ

Tipus de bé Patrimoni ambiental-paisatgístic
Classificació Elements caracteritzadors del paisatge rural
Categoria BPU
Nº reg/cat. 119-BAP
Nivell prot. NP1 Integral i NP4 Ambiental
Altres prot. Inventari del Patrimoni Cultural del municipi de Sitges. Fitxa núm. 552

DESCRIPCIÓ DEL BÉ

Context Situada a la plana oest de Sitges, al sud de la urbanització de Santa Bàrbara, a 41 m d'alçària i orientada cap a 170° Sud.
Elements Barraca de pedra seca aèria adossada al marge, de planta circular i llinda plana. Laterals de la porta cimentats amb un marc per una porta (actualment inexistent).
Ús actual En desús.
Ús original / altres Refugi, magatzem d'eines.
Estat conservació Regular; Enderroc exterior petit
Situació de risc Altres riscos; No s'ha tingut en compte la seva conservació en l'Informe Ambiental del PPU.
Altres det. vinculants PPU1 La Plana Bàrbara. Codi MUC: 1 PPU Pla parcial urbanístic. Projecte de reparcel·lació aprovat inicialment el 19-3-2014. Catàleg de paisatge de la Regió Metropolitana de Barcelona. Proposta de criteris i accions dirigits prioritàriament a la gestió, núm. 5.1.

ÀMBITS DE PROTECCIÓ I OBJECTE

Barraca de pedra seca de Santa Bàrbara 4

119-BAP

Raons catalogació Les construccions de pedra seca tenen un gran valor històric i són un autèntic referent identitari a molts territoris. En aquest sentit, han configurat al llarg dels segles uns paisatges agrícoles i ramaders de gran valor associats a l'olivera, la vinya, l'ametller i els cereals, plenament adaptats als sòls i al clima.

Elements L'element constructiu.
El valor paisatgístic de l'àrea on s'ubica i la naturalesa de la vegetació autòctona que configura el seu entorn immediat.

Entorn protecció Queda protegit el seu entorn, determinat per un radi de 20 m traçat des del centre de la construcció.

REGULACIÓ DE LES INTERVENCIIONS

Reg. intervencions Les barraques de vinya són objecte de protecció. Queda prohibida qualsevol acció d'obra o enderroc. Qualsevol intervenció serà objecte de llicència municipal prèvia d'obra menor. En els treballs de conservació, restauració i manteniment, s'han d'utilitzar els materials constructius originals: pedra i terra. No és permesa la utilització de morters. Cal plantar espècies vegetals apropiades al sostre per evitar l'erosió de la capa de terra. Es podrà eliminar la vegetació existent al voltant de la barraca.

Usos permesos Agrari i equipaments socioculturals.

Usos prohibits Emmagatzematge d'andròmines.

Entorn de protecció Millora de la visualització de la barraca i manteniment d'aquest patrimoni.

Gestió Realització de un pla estratègic per crear unes activitats relacionades amb la pedra seca (itineraris, cursos de formació i treballs per a la construcció de pedra seca...) Cal afavorir-ne la protecció, el manteniment i la restauració i garantir-ne una destinació compatible amb un paisatge de qualitat i la gestió del medi (activitat primària, gestió del territori, educació en el paisatge i turisme responsable).

Altres intervencions Es prohibeix el trasllat de pedres del lloc i la translocació de materials geològics originaris. Conservació de la flora autòctona silvestre.

INFORMACIÓ COMPLEMENTÀRIA

Informació històrica Les barraques de vinya són el tipus de construcció de pedra seca més comú a la Mediterrània. A Catalunya, el trobem en gran nombre a les comarques centrals, al Camp de Tarragona i a tot el litoral. Probablement la tècnica per construir-les, el sistema d'aproximació de filades, sigui molt antiga. La tècnica consisteix en anar sobreposant les pedres horitzontalment sense polir, aplanades, ben aparellades entre si i amb un lleuger pendent. La filada superior es decanta cap a l'interior, tot formant anelles de pedra de radi decreixent fins a la cúpula, que es tanca amb una o diverses lloses. A vegades, a sobre també s'hi posa una capa de terra i argila i fins i tot fixadors vegetals, com els lliris. Durant els segles XVIII i XIX, l'augment del conreu de la vinya va fer que s'eixeressin noves terres. Molts dels pagesos eren rabassaires, és a dir, treballaven les vinyes a canvi d'un contracte de rabassa morta, consistent en la donació al propietari del terreny d'una part de la collita. El contracte durava fins que els ceps es morien. Moltes vinyes es trobaven allunyades del nucli del poble i, per això, es construïren uns aixoplucs per a emmagatzemar les eines i sojornar-hi en èpoques en què el treball era intens i no hi havia temps de tornar a casa.

Bibliografia ARTIGAS R, CAMPS A, PASCUAL J. Barraques de pedra seca de Sitges i del Garraf. Ajuntament de Sitges. 2002.
OBSERVATORI DEL PAISATGE. <http://wikipedra.catpaisatge.net/>. 2014.

Actuacions finca Actualment ha quedat situada dins una parcel·la de la nova Urbanització de la Plana Oest, per tant, està en perill d'ésser enderrocada.

Observacions Codi de barraca a la web wikipedia: 170

Protecció anterior

Unitat paisatge Catàleg de paisatge de la Regió Metropolitana de Barcelona / Plana del Garraf.

Directriu paisatge Les cabanes de pastor o de vinya i els murs de contenció de les feixes agrícoles constitueixen un ric patrimoni històric i arquitectònic de pedra seca. Cal afavorir-ne la protecció, el manteniment i la restauració i garantir-ne una destinació compatible amb un paisatge de qualitat i la gestió del medi (activitat primària, gestió del territori, educació en

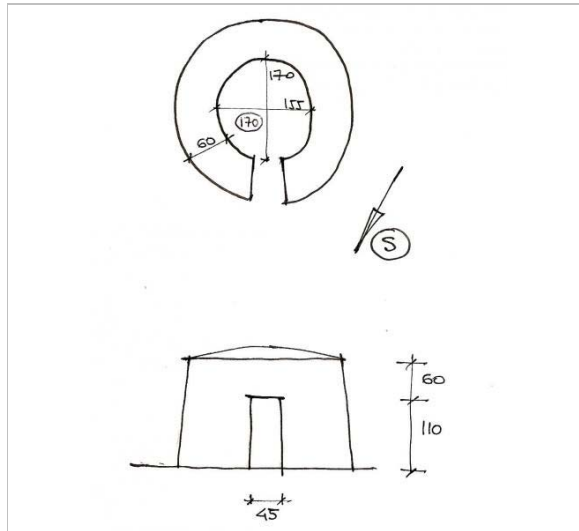
Barraca de pedra seca de Santa Bàrbara 4

119-BAP

el paisatge i turisme responsable).

Altres

POUM 2006. Barraca de pedra seca: 82



Croquis.
Drac Verd de Sitges



Vista de la barraca.
Drac Verd de Sitges



Vista lateral de la barraca. 4.1.2015
Jaume Marsé



Vista de la barraca. 4.1.2015
Jaume Marsé

2022

Redactor: Jaume Marsé Ferrer

Barraca de pedra seca de Santa Bàrbara 5

120-BAP

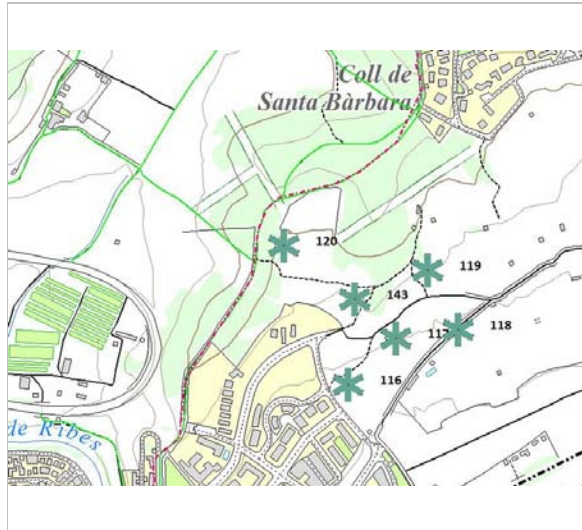
LOCALITZACIÓ

Indret Voltants de Santa Bàrbara Codi INE 082704

Adreça/es

Coordenades UTM x = 398486 ; Identificació al plànol BAP 2 Delimitació bé
y = 4566093 Grafisme categoria * Entorn protecció

DADES CADASTRALS	Número	Superfície	Sostre	N. plantes	Titularitat
	8862019CF9686S0001FU				



Plànol de localització
ICGC. Jaume Marsé.



Vista de la barraca. 15.2.2014
Drac Verd de Sitges

DADES URBANÍSTIQUES

Pla vigent POUM de Sitges 2006
Classificació SUC (urbà consolidat)
Qualificació V. ESPAIS LLIURES - ZONES VERDES; V1. Parcs
Exp. RPUC Núm. 2005/017959/B
Relació ntiva. Art. 187 de la normativa del POUM.

CATALOGACIÓ

Tipus de bé Patrimoni ambiental-paisatgístic
Classificació Elements caracteritzadors del paisatge rural
Categoria BPU
Nº reg/cat. 120-BAP
Nivell prot. NP1 Integral i NP4 Ambiental
Altres prot. Inventari del Patrimoni Cultural del municipi de Sitges. Fitxa núm. 553

DESCRIPCIÓ DEL BÉ

Context Situada al collet de la Cisterna, a la plana oest de Sitges, al sud de la urbanització de Santa Bàrbara, a 48 m d'alçària i orientada cap al Sud.

Elements Barraca de pedra seca aèria aïllada, de planta circular, l'entrada amb llinda plana. Contrafort baix al lateral frontal esquerra. Pedres esquerdejades amb morter i el terra enrajolat amb "panots de vorera". Havia tingut una porta de fusta, encara hi ha les dues frontisses. Al darrera de la barraca hi ha una cisterna.

Ús actual En desús.

Ús original / altres Refugi, magatzem d'eines.

Estat conservació Dolent; Enderroc del sostre.

Entorn protecció Cap.

Situació de risc Altres riscos; Enrunament.

Altres det. vinculants Catàleg de paisatge de la Regió Metropolitana de Barcelona. Proposta de criteris i accions dirigits prioritàriament a la gestió, núm. 5.1.

ÀMBITS DE PROTECCIÓ I OBJECTE

Barraca de pedra seca de Santa Bàrbara 5

120-BAP

Raons catalogació Les construccions de pedra seca tenen un gran valor històric i són un autèntic referent identitari a molts territoris. En aquest sentit, han configurat al llarg dels segles uns paisatges agrícoles i ramaders de gran valor associats a l'olivera, la vinya, l'ametller i els cereals, plenament adaptats als sòls i al clima.

Elements L'element constructiu.
El valor paisatgístic de l'àrea on s'ubica i la naturalesa de la vegetació autòctona que configura el seu entorn immediat.

Entorn protecció Queda protegit el seu entorn, determinat per un radi de 20 m traçat des del centre de la construcció.

REGULACIÓ DE LES INTERVENCIIONS

Reg. intervencions Les barraques de vinya són objecte de protecció. Queda prohibida qualsevol acció d'obra o enderroc. Qualsevol intervenció serà objecte de llicència municipal prèvia d'obra menor. En els treballs de conservació, restauració i manteniment, s'han d'utilitzar els materials constructius originals: pedra i terra. No és permesa la utilització de morters. Cal plantar espècies vegetals apropiades al sostre per evitar l'erosió de la capa de terra. Es podrà eliminar la vegetació existent al voltant de la barraca.

Usos permesos Agrari i equipaments socioculturals.

Usos prohibits Emmagatzematge d'andròmines.

Entorn de protecció Millora de la visualització de la barraca i manteniment d'aquest patrimoni.

Gestió Realització de un pla estratègic per crear unes activitats relacionades amb la pedra seca (itineraris, cursos de formació i treballs per a la construcció de pedra seca...) Cal afavorir-ne la protecció, el manteniment i la restauració i garantir-ne una destinació compatible amb un paisatge de qualitat i la gestió del medi (activitat primària, gestió del territori, educació en el paisatge i turisme responsable).

Altres intervencions Es prohibeix el trasllat de pedres del lloc i la translocació de materials geològics originaris. Conservació de la flora autòctona silvestre.

INFORMACIÓ COMPLEMENTÀRIA

Informació històrica Les barraques de vinya són el tipus de construcció de pedra seca més comú a la Mediterrània. A Catalunya, el trobem en gran nombre a les comarques centrals, al Camp de Tarragona i a tot el litoral. Probablement la tècnica per construir-les, el sistema d'aproximació de filades, sigui molt antiga. La tècnica consisteix en anar sobreposant les pedres horitzontalment sense polir, aplanades, ben aparellades entre si i amb un lleuger pendent. La filada superior es decanta cap a l'interior, tot formant anelles de pedra de radi decreixent fins a la cúpula, que es tanca amb una o diverses lloses. A vegades, a sobre també s'hi posa una capa de terra i argila i fins i tot fixadors vegetals, com els lliris. Durant els segles XVIII i XIX, l'augment del conreu de la vinya va fer que s'eixermissin noves terres. Molts dels pagesos eren rabassaires, és a dir, treballaven les vinyes a canvi d'un contracte de rabassa morta, consistent en la donació al propietari del terreny d'una part de la collita. El contracte durava fins que els ceps es morien. Moltes vinyes es trobaven allunyades del nucli del poble i, per això, es construïren uns aixoplucs per a emmagatzemar les eines i sojornar-hi en èpoques en què el treball era intens i no hi havia temps de tornar a casa.

Bibliografia ARTIGAS R, CAMPS A, PASCUAL J. Barraques de pedra seca de Sitges i del Garraf. Ajuntament de Sitges. 2002.
OBSERVATORI DEL PAISATGE. <http://wikipedra.catpaisatge.net/> . 2014.

Observacions Codi de barraca a la web wikipedia: 9359

Protecció anterior

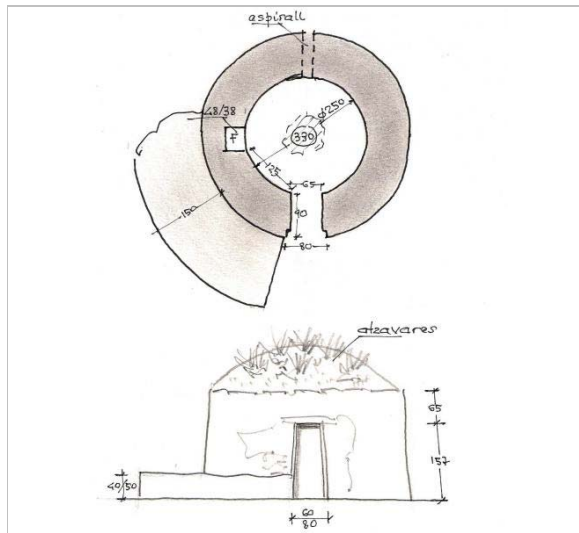
Unitat paisatge Catàleg de paisatge de la Regió Metropolitana de Barcelona / Plana del Garraf.

Directriu paisatge Les cabanes de pastor o de vinya i els murs de contenció de les feixes agrícoles constitueixen un ric patrimoni històric i arquitectònic de pedra seca. Cal afavorir-ne la protecció, el manteniment i la restauració i garantir-ne una destinació compatible amb un paisatge de qualitat i la gestió del medi (activitat primària, gestió del territori, educació en el paisatge i turisme responsable).

Altres POUM 2006. Barraca de pedra seca: 83

Barraca de pedra seca de Santa Bàrbara 5

120-BAP



Croquis. 15.2.2014
Drac Verd de Sitges



Vista de la barraca. 15.2.2014
Drac Verd de Sitges



Vista posterior de la barraca. 15.2.2014
Drac Verd de Sitges

2022

Redactor: Jaume Marsé Ferrer

Barraca de pedra seca de Cal Ballester

121-BAP

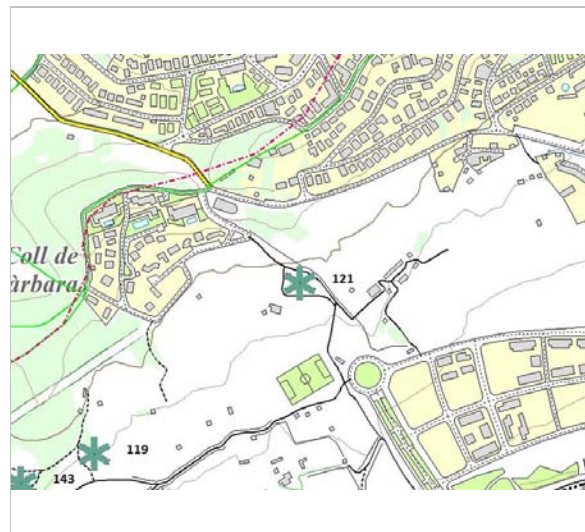
LOCALITZACIÓ

Indret Nord-est de Santa Bàrbara Codi INE 082704

Adreça/es

Coordenades UTM x = 399167 ; Identificació al plànol **BAP 2** Delimitació bé
y = 4566377 Grafisme categoria Entorn protecció

DADES CADASTRALS	Número	Superfície	Sostre	N. plantes	Titularitat
	8862001CF9686S0001JU				



Plànol de localització
ICGC. Jaume Marsé.



Vista de la barraca. 15.6.2002
Drac Verd de Sitges

DADES URBANÍSTIQUES

Pla vigent POUM de Sitges 2006
Classificació SUD (urbanitzable delimitat)
Qualificació V. ESPAIS LLIURES - ZONES VERDES; V1. Parcs
Exp. RPUC Núm. 2005/017959/B
Relació ntiva. Art. 187 de la normativa del POUM.

CATALOGACIÓ

Tipus de bé Patrimoni ambiental-paisatgístic
Classificació Elements caracteritzadors del paisatge rural
Categoria
Nº reg/cat. 121-BAP
Nivell prot. NP5 Documental
Altres prot. Inventari del Patrimoni Cultural del municipi de Sitges. Fitxa núm. 628

DESCRIPCIÓ DEL BÉ

Context Estava situada al Nord-est de Santa Bàrbara, a 43 m d'alçària i orientada cap al Sud/Sud-est.

Elements Barraca de pedra seca aèria aïllada, de planta quadrada a l'exterior i circular a l'interior, que arriba a 3 m de diàmetre. L'entrada amb llinda plana. Frontal esquerdejat amb morter. Petit forat al sostre. Tenia atzavares a la coberta.

Ús original / altres Refugi, magatzem d'eines.

Estat conservació Enderrocada el 2019 per la construcció d'un vial de la Urbanització Santa Bàrbara Oest. No es va tenir en compte la seva conservació en l'Informe Ambiental del PPU. En el projecte un eix viari afectava la barraca.

Altres det. vinculants PPU1 La Plana Bàrbara. Codi MUC: 1 PPU Pla parcial urbanístic. Projecte de reparcel·lació aprovat inicialment el 19-3-2014. Catàleg de paisatge de la Regió Metropolitana de Barcelona. Proposta de criteris i accions dirigits prioritàriament a la gestió, núm. 5.1.

ÀMBITS DE PROTECCIÓ I OBJECTE

Barraca de pedra seca de Cal Ballester

121-BAP

Raons catalogació Les construccions de pedra seca tenen un gran valor històric i són un autèntic referent identitari a molts territoris. En aquest sentit, han configurat al llarg dels segles uns paisatges agrícoles i ramaders de gran valor associats a l'olivera, la vinya, l'ametller i els

Elements Documental.

REGULACIÓ DE LES INTERVENCIIONS

Reg. intervencions Les barraques de vinya són objecte de protecció. Queda prohibida qualsevol acció d'obra o enderroc. Qualsevol intervenció serà objecte de llicència municipal prèvia d'obra menor. En els treballs de conservació, restauració i manteniment, s'han d'utilitzar els materials constructius originals: pedra i terra. No és permesa la utilització de morters. Cal plantar espècies vegetals apropiades al sostre per evitar l'erosió de la capa de terra. Es podrà eliminar la vegetació existent al voltant de la barraca.

Gestió Realització de un pla estratègic per crear unes activitats relacionades amb la pedra seca (itineraris, cursos de formació i treballs per a la construcció de pedra seca...) Cal afavorir-ne la protecció, el manteniment i la restauració i garantir-ne una destinació compatible amb un paisatge de qualitat i la gestió del medi (activitat primària, gestió del territori, educació en el paisatge i turisme responsable).

INFORMACIÓ COMPLEMENTÀRIA

Informació històrica Les barraques de vinya són el tipus de construcció de pedra seca més comú a la Mediterrània. A Catalunya, el trobem en gran nombre a les comarques centrals, al Camp de Tarragona i a tot el litoral. Probablement la tècnica per construir-les, el sistema d'aproximació de filades, sigui molt antiga. La tècnica consisteix en anar sobreposant les pedres horitzontalment sense polir, aplanades, ben aparellades entre si i amb un lleuger pendent. La filada superior es decanta cap a l'interior, tot formant anelles de pedra de radi decreixent fins a la cúpula, que es tanca amb una o diverses lloses. A vegades, a sobre també s'hi posa una capa de terra i argila i fins i tot fixadors vegetals, com els lliris. Durant els segles XVIII i XIX, l'augment del conreu de la vinya va fer que s'eixeressin noves terres. Molts dels pagesos eren rabassaires, és a dir, treballaven les vinyes a canvi d'un contracte de rabassa morta, consistent en la donació al propietari del terreny d'una part de la collita. El contracte durava fins que els ceps es morien. Moltes vinyes es trobaven allunyades del nucli del poble i, per això, es construïren uns aixoplucs per a emmagatzemar les eines i sojornar-hi en èpoques en què el treball era intens i no hi havia temps de tornar a casa.

Bibliografia ARTIGAS R, CAMPS A, PASCUAL J. Barraques de pedra seca de Sitges i del Garraf. Pàgina 122 - 123. Ajuntament de Sitges. 2002. OBSERVATORI DEL PAISATGE. <http://wikipedra.catpaisatge.net/> . 2022.

Observacions Codi de barraca a la web wikipedia: 1159

Protecció anterior

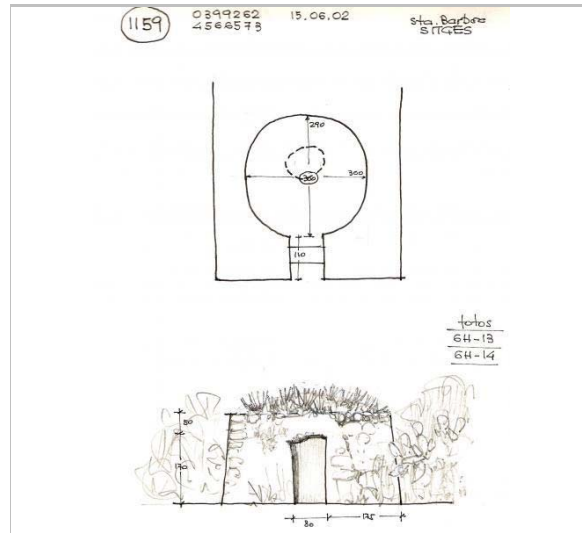
Unitat paisatge Catàleg de paisatge de la Regió Metropolitana de Barcelona / Plana del Garraf.

Directriu paisatge Les cabanes de pastor o de vinya i els murs de contenció de les feixes agrícoles constitueixen un ric patrimoni històric i arquitectònic de pedra seca. Cal afavorir-ne la protecció, el manteniment i la restauració i garantir-ne una destinació compatible amb un paisatge de qualitat i la gestió del medi (activitat primària, gestió del territori, educació en el paisatge i turisme responsable).

Altres POUM 2006. Barraca de pedra seca: 84

Barraca de pedra seca de Cal Ballester

121-BAP



Croquis. 15.6.2002
Drac Verd de Sitges



Vista de la barraca. 7.1.2015
Jaume Marsé



Vista de la barraca. 7.1.2015
Jaume Marsé



Vista posterior de la barraca. 2006
Drac Verd de Sitges

2022

Redactor: Jaume Marsé Ferrer

Barraca de pedra seca de la Serra dels Parany 1

122-BAP


LOCALITZACIÓ

Indret	Voltants de la Serra dels Parany		Codi INE	082704
Adreça/es	Avinguda Camí de Miralpeix,, 59			
Coordenades UTM	x = 396835 ; y = 4564960	Identificació al plànol	BAP 1	Delimitació bé
		Grafisme categoria		Entorn protecció

DADES CADASTRALS	Número	Superfície	Sostre	N. plantes	Titularitat
	7153012CF9665S0001PT				



Plànol de localització
ICGC. Jaume Marsé.



Vista de la barraca.
Drac Verd de Sitges

DADES URBANÍSTIQUES

Pla vigent	POUM de Sitges 2006
Classificació	SUC (urbà consolidat)
Qualificació	32. DESENVOLUPAMENT RESIDENCIAL; 32b. Densitat baixa
Exp. RPUC	Núm. 2005/017959/B
Relació ntiva.	Art. 187 de la normativa del POUM.

CATALOGACIÓ

Tipus de bé	Patrimoni ambiental-paisatgístic
Classificació	Elements caracteritzadors del paisatge rural
Categoria	
Nº reg/cat.	122-BAP
Nivell prot.	NP5 Documental
Altres prot.	Inventari del Patrimoni Cultural del municipi de Sitges. Fitxa núm. 540

DESCRIPCIÓ DEL BÉ

Context	Situada a prop de la Serra dels Parany, en unes feixes de la urbanització Dolce Sitges, al sud est del fitó de Miralpeix, a 53 m d'alçària i orientada cap al Sud.
Elements	Barraca de pedra seca aèria adossada al marge, de planta el·líptica i llinda plana.
Ús original / altres	Refugi, magatzem d'eines.
Estat conservació	Enderrocada el 2005 per la construcció d'un xalet.

Altres det. vinculants Catàleg de paisatge de la Regió Metropolitana de Barcelona. Proposta de criteris i accions dirigits prioritàriament a la gestió, núm. 5.1.

ÀMBITS DE PROTECCIÓ I OBJECTE

Raons catalogació Les construccions de pedra seca tenen un gran valor històric i són un autèntic referent identitari a molts territoris. En aquest sentit, han configurat al llarg dels segles uns paisatges agrícoles i ramaders de gran valor associats a l'olivera, la vinya, l'ametller i els cereals, plenament adaptats als sòls i al clima.

Elements Documental.

Barraca de pedra seca de la Serra dels Parany 1

122-BAP

REGULACIÓ DE LES INTERVENCIIONS

Reg. intervencions Les barraques de vinya són objecte de protecció. Queda prohibida qualsevol acció d'obra o enderroc. Qualsevol intervenció serà objecte de llicència municipal prèvia d'obra menor. En els treballs de conservació, restauració i manteniment, s'han d'utilitzar els materials constructius originals: pedra i terra. No és permesa la utilització de morters. Cal plantar espècies vegetals apropiades al sostre per evitar l'erosió de la capa de terra. Es podrà eliminar la vegetació existent al voltant de la barraca.

Gestió Realització de un pla estratègic per crear unes activitats relacionades amb la pedra seca (itineraris, cursos de formació i treballs per a la construcció de pedra seca...) Cal afavorir-ne la protecció, el manteniment i la restauració i garantir-ne una destinació compatible amb un paisatge de qualitat i la gestió del medi (activitat primària, gestió del territori, educació en el paisatge i turisme responsable).

INFORMACIÓ COMPLEMENTÀRIA

Informació històrica Les barraques de vinya són el tipus de construcció de pedra seca més comú a la Mediterrània. A Catalunya, el trobem en gran nombre a les comarques centrals, al Camp de Tarragona i a tot el litoral. Probablement la tècnica per construir-les, el sistema d'aproximació de filades, sigui molt antiga. La tècnica consisteix en anar sobreposant les pedres horitzontalment sense polir, aplanades, ben aparellades entre si i amb un lleuger pendent. La filada superior es decanta cap a l'interior, tot formant anelles de pedra de radi decreixent fins a la cúpula, que es tanca amb una o diverses lloses. A vegades, a sobre també s'hi posa una capa de terra i argila i fins i tot fixadors vegetals, com els lliris. Durant els segles XVIII i XIX, l'augment del conreu de la vinya va fer que s'eixeressin noves terres. Molts dels pagesos eren rabassaires, és a dir, treballaven les vinyes a canvi d'un contracte de rabassa morta, consistent en la donació al propietari del terreny d'una part de la collita. El contracte durava fins que els ceps es morien. Moltes vinyes es trobaven allunyades del nucli del poble i, per això, es construïren uns aixoplucs per a emmagatzemar les eines i sojornar-hi en èpoques en què el treball era intens i no hi havia temps de tornar a casa.

Bibliografia ARTIGAS R, CAMPS A, PASCUAL J. Barraques de pedra seca de Sitges i del Garraf. Ajuntament de Sitges. 2002.
MASSANSALVADOR L. Inventari del patrimoni cultural del municipi de Sitges. Oficina del patrimoni cultural. Diputació de Barcelona. Barcelona. 2008.
OBSERVATORI DEL PAISATGE. <http://wikipedra.catpaisatge.net/> . 2014.

Observacions Codi de barraca a la web wikipedra: 121

Protecció anterior

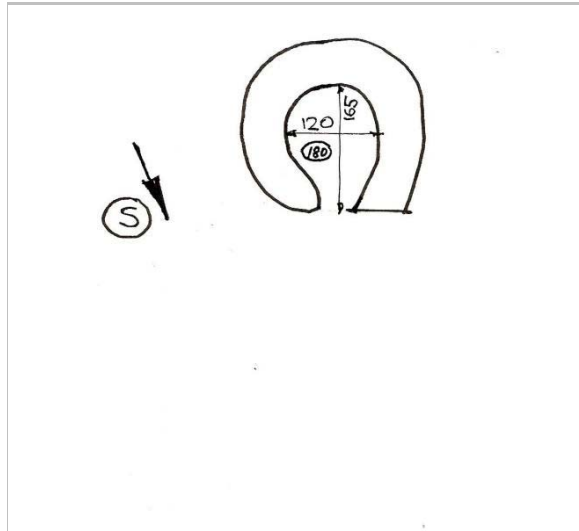
Unitat paisatge Catàleg de paisatge de la Regió Metropolitana de Barcelona / Plana del Garraf.

Directriu paisatge Les cabanes de pastor o de vinya i els murs de contenció de les feixes agrícoles constitueixen un ric patrimoni històric i arquitectònic de pedra seca. Cal afavorir-ne la protecció, el manteniment i la restauració i garantir-ne una destinació compatible amb un paisatge de qualitat i la gestió del medi (activitat primària, gestió del territori, educació en el paisatge i turisme responsable).

Altres POUM 2006. Barraca de pedra seca: 85

Barraca de pedra seca de la Serra dels Paranyes 1

122-BAP




Croquis.
Drac Verd de Sitges



Vista de la barraca. 10.8.2006
Laia Massansalvador Soler



juny - 2002
Jaume Marsé



juny - 2002
Jaume Marsé

2022

Redactor: Jaume Marsé Ferrer

Barraca de pedra seca de la Serra dels Paranyes 2

123-BAP

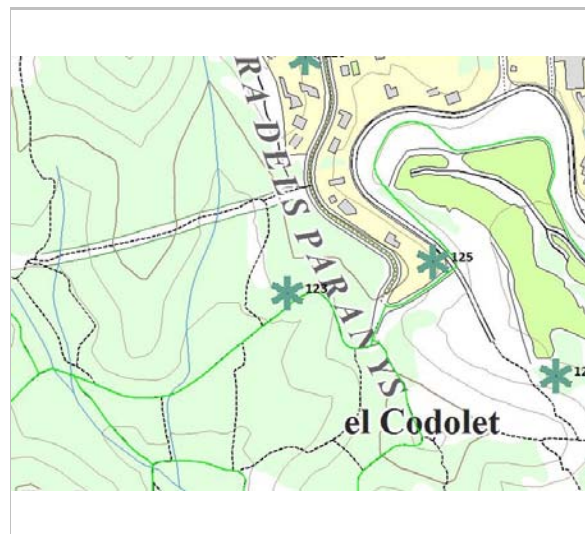
LOCALITZACIÓ

Indret Voltants de la Serra dels Paranyes Codi INE 082704

Adreça/es

Coordenades UTM x = 396751 ; Identificació al plànol **BAP 1** Delimitació bé
y = 4564575 Grafisme categoria * Entorn protecció

DADES CADASTRALS	Número	Superfície	Sostre	N. plantes	Titularitat
	08270A002000230000SX				



Plànol de localització
ICGC. Jaume Marsé.



Vista de la barraca. 22.11.2009
Jaume Marsé

DADES URBANÍSTIQUES

Pla vigent POUM de Sitges 2006
Classificació SNU (sòl no urbanitzable)
Qualificació 25. ESPAIS NATURALS PROTEGITS; SRP-C1 (Sòl No Urbanitzable Costaner C1)
Exp. RPUC Núm. 2005/017959/B
Relació ntiva. Art. 187 de la normativa del POUM.

CATALOGACIÓ

Tipus de bé Patrimoni ambiental-paisatgístic
Classificació Elements caracteritzadors del paisatge rural
Categoria BPU
Nº reg/cat. 123-BAP
Nivell prot. NP1 Integral i NP4 Ambiental
Altres prot. Inventari del Patrimoni Cultural del municipi de Sitges. Fitxa núm. 556

DESCRIPCIÓ DEL BÉ

Context Situada a prop de la Serra dels Paranyes, a 38 m d'alçària i orientada cap al Sud-oest.
Elements Barraca de pedra seca aèria aïllada, de planta circular, l'entrada amb llinda plana. Contrafort exterior al lateral dret.
Ús actual En desús.
Ús original / altres Refugi, magatzem d'eines.
Estat conservació Dolent; Enderroc del sostre.
Entorn protecció Cap.
Situació de risc Altres riscos; Enrunament.
Altres det. vinculants Catàleg de paisatge de la Regió Metropolitana de Barcelona. Proposta de criteris i accions dirigits prioritàriament a la gestió, núm. 5.1.

ÀMBITS DE PROTECCIÓ I OBJECTE

Raons catalogació Les construccions de pedra seca tenen un gran valor històric i són un autèntic referent identitari a molts territoris. En aquest sentit, han configurat al llarg dels segles uns paisatges agrícoles i ramaders de gran valor associats a l'olivera, la vinya, l'ametller i els

Barraca de pedra seca de la Serra dels Paranyes 2

123-BAP

Elements cereals, plenament adaptats als sòls i al clima.
L'element constructiu.
El valor paisatgístic de l'àrea on s'ubica i la naturalesa de la vegetació autòctona que configura el seu entorn immediat.

Entorn protecció Queda protegit el seu entorn, determinat per un radi de 20 m traçat des del centre de la construcció.

REGULACIÓ DE LES INTERVENCIIONS

Reg. intervencions Les barraques de vinya són objecte de protecció. Queda prohibida qualsevol acció d'obra o enderroc. Qualsevol intervenció serà objecte de llicència municipal prèvia d'obra menor. En els treballs de conservació, restauració i manteniment, s'han d'utilitzar els materials constructius originals: pedra i terra. No és permesa la utilització de morters. Cal plantar espècies vegetals apropiades al sostre per evitar l'erosió de la capa de terra. Es podrà eliminar la vegetació existent al voltant de la barraca.

Usos permesos Agrari i equipaments socioculturals.

Usos prohibits Emmagatzematge d'andròmines.

Entorn de protecció Millora de la visualització de la barraca i manteniment d'aquest patrimoni.

Gestió Realització de un pla estratègic per crear unes activitats relacionades amb la pedra seca (itineraris, cursos de formació i treballs per a la construcció de pedra seca...) Cal afavorir-ne la protecció, el manteniment i la restauració i garantir-ne una destinació compatible amb un paisatge de qualitat i la gestió del medi (activitat primària, gestió del territori, educació en el paisatge i turisme responsable).

Altres intervencions Es prohibeix el trasllat de pedres del lloc i la translocació de materials geològics originaris. Conservació de la flora autòctona silvestre.

INFORMACIÓ COMPLEMENTÀRIA

Informació històrica Les barraques de vinya són el tipus de construcció de pedra seca més comú a la Mediterrània. A Catalunya, el trobem en gran nombre a les comarques centrals, al Camp de Tarragona i a tot el litoral. Probablement la tècnica per construir-les, el sistema d'aproximació de filades, sigui molt antiga. La tècnica consisteix en anar sobreposant les pedres horitzontalment sense polir, aplanades, ben aparellades entre si i amb un lleuger pendent. La filada superior es decanta cap a l'interior, tot formant anelles de pedra de radi decreixent fins a la cúpula, que es tanca amb una o diverses lloses. A vegades, a sobre també s'hi posa una capa de terra i argila i fins i tot fixadors vegetals, com els lliris. Durant els segles XVIII i XIX, l'augment del conreu de la vinya va fer que s'eixeressin noves terres. Molts dels pagesos eren rabassaires, és a dir, treballaven les vinyes a canvi d'un contracte de rabassa morta, consistent en la donació al propietari del terreny d'una part de la collita. El contracte durava fins que els ceps es morien. Moltes vinyes es trobaven allunyades del nucli del poble i, per això, es construïren uns aixoplucs per a emmagatzemar les eines i sojornar-hi en èpoques en què el treball era intens i no hi havia temps de tornar a casa.

Bibliografia ARTIGAS R, CAMPS A, PASCUAL J. Barraques de pedra seca de Sitges i del Garraf. Ajuntament de Sitges. 2002.
OBSERVATORI DEL PAISATGE. <http://wikipedra.catpaisatge.net/> . 2014.

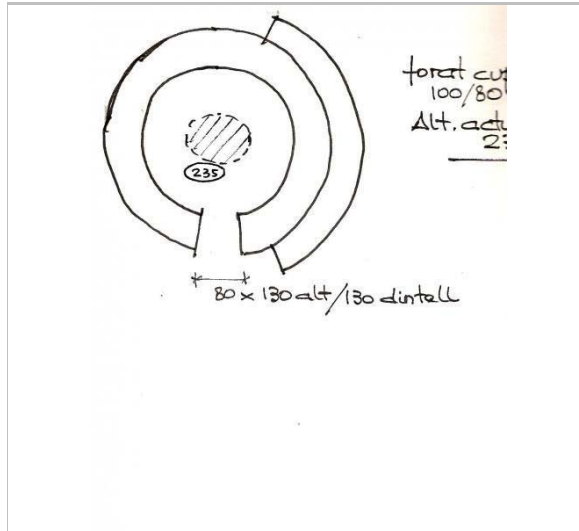
Observacions Codi de barraca a la web wikipedra: 122

Protecció anterior Unitat paisatge Catàleg de paisatge de la Regió Metropolitana de Barcelona / Plana del Garraf.
Directriu paisatge Les cabanes de pastor o de vinya i els murs de contenció de les feixes agrícoles constitueixen un ric patrimoni històric i arquitectònic de pedra seca. Cal afavorir-ne la protecció, el manteniment i la restauració i garantir-ne una destinació compatible amb un paisatge de qualitat i la gestió del medi (activitat primària, gestió del territori, educació en el paisatge i turisme responsable).

Altres POUM 2006. Barraca de pedra seca: 86

Barraca de pedra seca de la Serra dels Paranyes 2


123-BAP



Croquis. 12.12.2008
Drac Verd de Sitges



Vista de la barraca. 12.12.2008
Drac Verd de Sitges



12.12.2008
Drac Verd de Sitges



Vista posterior de la barraca. 12.12.2008
Drac Verd de Sitges

2022

Redactor: Jaume Marsé Ferrer

Barraca de pedra seca del Pla de Miralpeix

124-BAP

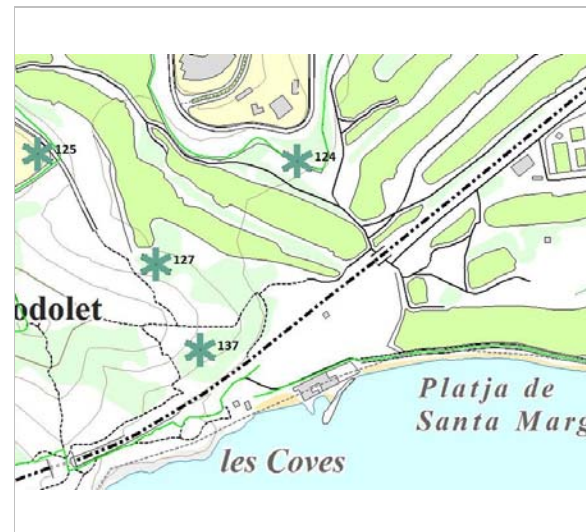
LOCALITZACIÓ

Indret Pla de Miralpeix Codi INE 082704


Adreça/es

Coordenades UTM x = 397331 ; Identificació al plànol **BAP 1** Delimitació bé
y = 4564605 Grafisme categoria * Entorn protecció

DADES CADASTRALS	Número	Superfície	Sostre	N. plantes	Titularitat
	7551001CF9665S0001AT				



Plànol de localització
ICGC. Jaume Marsé.



Vista de la barraca.
Drac Verd de Sitges

DADES URBANÍSTIQUES

Pla vigent POUM de Sitges 2006
Classificació SNU (sòl no urbanitzable)
Qualificació 25. ESPAIS NATURALS PROTEGITS; SRP-C1 (Sòl No Urbanitzable Costaner C1)
Exp. RPUC Núm. 2005/017959/B
Relació ntiva. Art. 187 de la normativa del POUM.

CATALOGACIÓ

Tipus de bé Patrimoni ambiental-paisatgístic
Classificació Elements caracteritzadors del paisatge rural
Categoria BPU
Nº reg/cat. 124-BAP
Nivell prot. NP1 Integral i NP4 Ambiental
Altres prot. Inventari del Patrimoni Cultural del municipi de Sitges. Fitxa núm. 557

DESCRIPCIÓ DEL BÉ

Context Situada al Pla de Miralpeix, a 12 m d'alçària i orientada cap al Sud.
Elements Barraca de pedra seca aèria adossada al marge, de planta circular i llinda plana.
Ús actual En desús.
Ús original / altres Refugi, magatzem d'eines.
Estat conservació Dolent; Enderroc del sostre.
Entorn protecció Cap.
Situació de risc Altres riscos; Enrunament.
Altres det. vinculants Catàleg de paisatge de la Regió Metropolitana de Barcelona. Proposta de criteris i accions dirigits prioritàriament a la gestió, núm. 5.1.

ÀMBITS DE PROTECCIÓ I OBJECTE

Raons catalogació Les construccions de pedra seca tenen un gran valor històric i són un autèntic referent identitari a molts territoris. En aquest sentit, han configurat al llarg dels segles uns paisatges agrícoles i ramaders de gran valor associats a l'olivera, la vinya, l'ametller i els cereals, plenament adaptats als sòls i al clima.

Barraca de pedra seca del Pla de Miralpeix

124-BAP

Elements L'element constructiu.
El valor paisatgístic de l'àrea on s'ubica i la naturalesa de la vegetació autòctona que configura el seu entorn immediat.

Entorn protecció Queda protegit el seu entorn, determinat per un radi de 20 m traçat des del centre de la construcció.

REGULACIÓ DE LES INTERVENCIIONS

Reg. intervencions Les barraques de vinya són objecte de protecció. Queda prohibida qualsevol acció d'obra o enderroc. Qualsevol intervenció serà objecte de llicència municipal prèvia d'obra menor. En els treballs de conservació, restauració i manteniment, s'han d'utilitzar els materials constructius originals: pedra i terra. No és permesa la utilització de morters. Cal plantar espècies vegetals apropiades al sostre per evitar l'erosió de la capa de terra. Es podrà eliminar la vegetació existent al voltant de la barraca.

Usos permesos Agrari i equipaments socioculturals.

Usos prohibits Emmagatzematge d'andròmines.

Entorn de protecció Millora de la visualització de la barraca i manteniment d'aquest patrimoni.

Gestió Realització de un pla estratègic per crear unes activitats relacionades amb la pedra seca (itineraris, cursos de formació i treballs per a la construcció de pedra seca...) Cal afavorir-ne la protecció, el manteniment i la restauració i garantir-ne una destinació compatible amb un paisatge de qualitat i la gestió del medi (activitat primària, gestió del territori, educació en el paisatge i turisme responsable).

Altres intervencions Es prohibeix el trasllat de pedres del lloc i la translocació de materials geològics originaris. Conservació de la flora autòctona silvestre.

INFORMACIÓ COMPLEMENTÀRIA

Informació històrica Les barraques de vinya són el tipus de construcció de pedra seca més comú a la Mediterrània. A Catalunya, el trobem en gran nombre a les comarques centrals, al Camp de Tarragona i a tot el litoral. Probablement la tècnica per construir-les, el sistema d'aproximació de filades, sigui molt antiga. La tècnica consisteix en anar sobreposant les pedres horitzontalment sense polir, aplanades, ben aparellades entre si i amb un lleuger pendent. La filada superior es decanta cap a l'interior, tot formant anelles de pedra de radi decreixent fins a la cúpula, que es tanca amb una o diverses lloses. A vegades, a sobre també s'hi posa una capa de terra i argila i fins i tot fixadors vegetals, com els lliris. Durant els segles XVIII i XIX, l'augment del conreu de la vinya va fer que s'eixeressin noves terres. Molts dels pagesos eren rabassaires, és a dir, treballaven les vinyes a canvi d'un contracte de rabassa morta, consistent en la donació al propietari del terreny d'una part de la collita. El contracte durava fins que els ceps es morien. Moltes vinyes es trobaven allunyades del nucli del poble i, per això, es construïren uns aixoplucs per a emmagatzemar les eines i sojornar-hi en èpoques en què el treball era intens i no hi havia temps de tornar a casa.

Bibliografia ARTIGAS R, CAMPS A, PASCUAL J. Barraques de pedra seca de Sitges i del Garraf. Pàgina 124. Ajuntament de Sitges. 2002.
MASSANSALVADOR L. Inventari del patrimoni cultural del municipi de Sitges. Oficina del patrimoni cultural. Diputació de Barcelona. Barcelona. 2008.
OBSERVATORI DEL PAISATGE. <http://wikipedra.catpaisatge.net/>. 2014.

Observacions Codi de barraca a la web wikipedra: 123

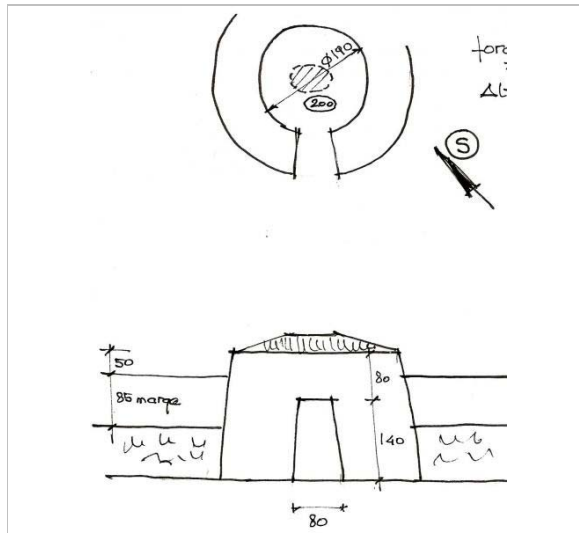
Protecció anterior

Unitat paisatge Catàleg de paisatge de la Regió Metropolitana de Barcelona / Plana del Garraf.
Directriu paisatge Les cabanes de pastor o de vinya i els murs de contenció de les feixes agrícoles constitueixen un ric patrimoni històric i arquitectònic de pedra seca. Cal afavorir-ne la protecció, el manteniment i la restauració i garantir-ne una destinació compatible amb un paisatge de qualitat i la gestió del medi (activitat primària, gestió del territori, educació en el paisatge i turisme responsable).

Altres POUM 2006. Barraca de pedra seca: 87

Barraca de pedra seca del Pla de Miralpeix

124-BAP



Croquis.
Drac Verd de Sitges



Vista de la barraca. 2006
Laia Massansalvador Soler



2006
Laia Massansalvador Soler



2006
Laia Massansalvador Soler

2022

Redactor: Jaume Marsé Ferrer

Barraca de pedra seca de la Serra de les Coves 1

125-BAP

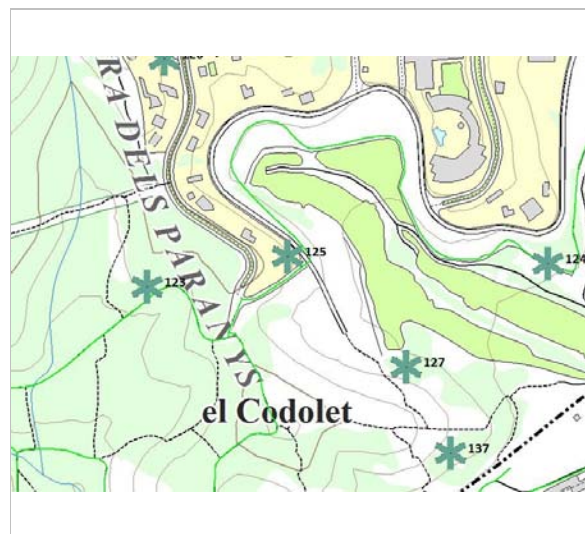
LOCALITZACIÓ

Indret Voltants de la Serra de les Coves Codi INE 082704

Adreça/es

Coordenades UTM x = 396958 ; Identificació al plànol **BAP 1** Delimitació bé
y = 4564622 Grafisme categoria Entorn protecció

DADES CADASTRALS	Número	Superfície	Sostre	N. plantes	Titularitat
	6849407CF9665S0001ET				



Plànol de localització
ICGC. Jaume Marsé.



Vista de la barraca. 4.4.2015
Drac Verd de Sitges

DADES URBANÍSTIQUES

Pla vigent POUM de Sitges 2006
Classificació SUC (urbà consolidat)
Qualificació 32. DESENVOLUPAMENT RESIDENCIAL; 32b. Densitat baixa
Exp. RPUC Núm. 2005/017959/B
Relació ntiva. Art. 187 de la normativa del POUM.

CATALOGACIÓ

Tipus de bé Patrimoni ambiental-paisatgístic
Classificació Elements caracteritzadors del paisatge rural
Categoria
Nº reg/cat. 125-BAP
Nivell prot. NP5 Documental
Altres prot. Inventari del Patrimoni Cultural del municipi de Sitges. Fitxa núm. 544

DESCRIPCIÓ DEL BÉ

Context Situada a prop de la Serra de les Coves, a 42 m d'alçària i orientada cap al SE.
Elements Barraca de pedra seca aèria aïllada, de planta circular, l'entrada amb llinda plana.
Ús original / altres Refugi, magatzem d'eines.
Estat conservació Març 2008, es va enderrocar.

Altres det. vinculants Catàleg de paisatge de la Regió Metropolitana de Barcelona. Proposta de criteris i accions dirigits prioritàriament a la gestió, núm. 5.1.

ÀMBITS DE PROTECCIÓ I OBJECTE

Raons catalogació Les construccions de pedra seca tenen un gran valor històric i són un autèntic referent identitari a molts territoris. En aquest sentit, han configurat al llarg dels segles uns paisatges agrícoles i ramaders de gran valor associats a l'olivera, la vinya, l'ametller i els cereals, plenament adaptats als sòls i al clima.

Elements Documental.

Barraca de pedra seca de la Serra de les Coves 1

125-BAP

REGULACIÓ DE LES INTERVENCIIONS

Reg. intervencions Les barraques de vinya són objecte de protecció. Queda prohibida qualsevol acció d'obra o enderroc. Qualsevol intervenció serà objecte de llicència municipal prèvia d'obra menor. En els treballs de conservació, restauració i manteniment, s'han d'utilitzar els materials constructius originals: pedra i terra. No és permesa la utilització de morters. Cal plantar espècies vegetals apropiades al sostre per evitar l'erosió de la capa de terra. Es podrà eliminar la vegetació existent al voltant de la barraca.

Gestió Realització de un pla estratègic per crear unes activitats relacionades amb la pedra seca (itineraris, cursos de formació i treballs per a la construcció de pedra seca...) Cal afavorir-ne la protecció, el manteniment i la restauració i garantir-ne una destinació compatible amb un paisatge de qualitat i la gestió del medi (activitat primària, gestió del territori, educació en el paisatge i turisme responsable).

INFORMACIÓ COMPLEMENTÀRIA

Informació històrica Les barraques de vinya són el tipus de construcció de pedra seca més comú a la Mediterrània. A Catalunya, el trobem en gran nombre a les comarques centrals, al Camp de Tarragona i a tot el litoral. Probablement la tècnica per construir-les, el sistema d'aproximació de filades, sigui molt antiga. La tècnica consisteix en anar sobreposant les pedres horitzontalment sense polir, aplanades, ben aparellades entre si i amb un lleuger pendent. La filada superior es decanta cap a l'interior, tot formant anelles de pedra de radi decreixent fins a la cúpula, que es tanca amb una o diverses lloses. A vegades, a sobre també s'hi posa una capa de terra i argila i fins i tot fixadors vegetals, com els lliris. Durant els segles XVIII i XIX, l'augment del conreu de la vinya va fer que s'eixeressin noves terres. Molts dels pagesos eren rabassaires, és a dir, treballaven les vinyes a canvi d'un contracte de rabassa morta, consistent en la donació al propietari del terreny d'una part de la collita. El contracte durava fins que els ceps es morien. Moltes vinyes es trobaven allunyades del nucli del poble i, per això, es construïren uns aixoplucs per a emmagatzemar les eines i sojornar-hi en èpoques en què el treball era intens i no hi havia temps de tornar a casa.

Bibliografia ARTIGAS R, CAMPS A, PASCUAL J. Barraques de pedra seca de Sitges i del Garraf. Pàgina 124 - 125. Ajuntament de Sitges. 2002.
OBSERVATORI DEL PAISATGE. <http://wikipedra.catpaisatge.net/>. 2014.

Observacions Codi de barraca a la web wikipedra: 172

Protecció anterior

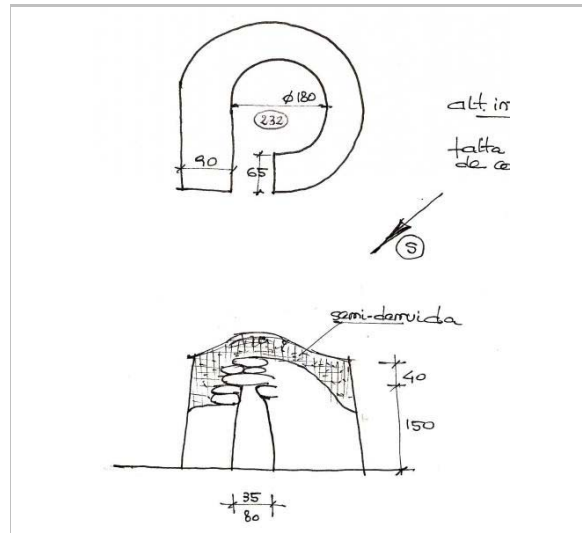
Unitat paisatge Catàleg de paisatge de la Regió Metropolitana de Barcelona / Plana del Garraf.

Directriu paisatge Les cabanes de pastor o de vinya i els murs de contenció de les feixes agrícoles constitueixen un ric patrimoni històric i arquitectònic de pedra seca. Cal afavorir-ne la protecció, el manteniment i la restauració i garantir-ne una destinació compatible amb un paisatge de qualitat i la gestió del medi (activitat primària, gestió del territori, educació en el paisatge i turisme responsable).

Altres POUM 2006. Barraca de pedra seca: 88

Barraca de pedra seca de la Serra de les Coves 1

125-BAP



Croquis.
Drac Verd de Sitges

2022

Redactor: Jaume Marsé Ferrer

Barraca de pedra seca de la Serra dels Parany 3

126-BAP

LOCALITZACIÓ

Indret Urbanització de Miralpeix Codi INE 082704


Adreça/es

Coordenades UTM x = 396776 ; Identificació al plànol **BAP 1** Delimitació bé
y = 4564913 Grafisme categoria * Entorn protecció

DADES CADASTRALS	Número	Superfície	Sostre	N. plantes	Titularitat
	7153016CF9665S0001MT				



Plànol de localització
ICGC. Jaume Marsé.



Barraca original
Drac Verd de Sitges

DADES URBANÍSTIQUES

Pla vigent POUM de Sitges 2006
Classificació SUC (urbà consolidat)
Qualificació 32. DESENVOLUPAMENT RESIDENCIAL; 32b. Densitat baixa
Exp. RPUC Núm. 2005/017959/B
Relació ntiva. Art. 187 de la normativa del POUM.

CATALOGACIÓ

Tipus de bé Patrimoni ambiental-paisatgístic
Classificació Elements caracteritzadors del paisatge rural
Categoria BPU
Nº reg/cat. 126-BAP
Nivell prot. NP1 Integral i NP4 Ambiental
Altres prot. Inventari del Patrimoni Cultural del municipi de Sitges. Fitxa núm. 583

DESCRIPCIÓ DEL BÉ

Context Situada a prop de la Serra dels Parany, a 57 m d'alçària i orientada cap al Nord/nord-est. Fou desmuntada -2006 ?- del seu lloc original (X 396832 / Y 4565117), per construir un xalet a la urbanització de Miralpeix, i reconstruïda en la posició actual.

Elements Barraca de pedra seca aèria aïllada, de planta rectangular i llinda plana. El croquis és de la barraca original orientada al sud, actualment l'han reconstruït amb la porta a la dreta, és a dir invertida, veure imatges 5 i 6.

Ús actual En desús.

Ús original / altres Refugi, magatzem d'eines.

Estat conservació Bo; Perfecte estat

Entorn protecció Cap.

Situació de risc Altres riscos; Enrunament.

Altres det. vinculants Catàleg de paisatge de la Regió Metropolitana de Barcelona. Proposta de criteris i accions dirigits prioritàriament a la gestió, núm. 5.1.

ÀMBITS DE PROTECCIÓ I OBJECTE

Barraca de pedra seca de la Serra dels Parany 3

126-BAP

Raons catalogació Les construccions de pedra seca tenen un gran valor històric i són un autèntic referent identitari a molts territoris. En aquest sentit, han configurat al llarg dels segles uns paisatges agrícoles i ramaders de gran valor associats a l'olivera, la vinya, l'ametller i els cereals, plenament adaptats als sòls i al clima.

Elements L'element constructiu.
El valor paisatgístic de l'àrea on s'ubica i la naturalesa de la vegetació autòctona que configura el seu entorn immediat.

Entorn protecció Queda protegit el seu entorn, determinat per un radi de 20 m traçat des del centre de la construcció.

REGULACIÓ DE LES INTERVENCIIONS

Reg. intervencions Les barraques de vinya són objecte de protecció. Queda prohibida qualsevol acció d'obra o enderroc. Qualsevol intervenció serà objecte de llicència municipal prèvia d'obra menor. En els treballs de conservació, restauració i manteniment, s'han d'utilitzar els materials constructius originals: pedra i terra. No és permesa la utilització de morters. Cal plantar espècies vegetals apropiades al sostre per evitar l'erosió de la capa de terra. Es podrà eliminar la vegetació existent al voltant de la barraca.

Usos permesos Agrari i equipaments socioculturals.

Usos prohibits Emmagatzematge d'andròmines.

Entorn de protecció Millora de la visualització de la barraca i manteniment d'aquest patrimoni.

Gestió Realització de un pla estratègic per crear unes activitats relacionades amb la pedra seca (itineraris, cursos de formació i treballs per a la construcció de pedra seca...) Cal afavorir-ne la protecció, el manteniment i la restauració i garantir-ne una destinació compatible amb un paisatge de qualitat i la gestió del medi (activitat primària, gestió del territori, educació en el paisatge i turisme responsable).

Altres intervencions Es prohibeix el trasllat de pedres del lloc i la translocació de materials geològics originaris. Conservació de la flora autòctona silvestre.

INFORMACIÓ COMPLEMENTÀRIA

Informació històrica Les barraques de vinya són el tipus de construcció de pedra seca més comú a la Mediterrània. A Catalunya, el trobem en gran nombre a les comarques centrals, al Camp de Tarragona i a tot el litoral. Probablement la tècnica per construir-les, el sistema d'aproximació de filades, sigui molt antiga. La tècnica consisteix en anar sobreposant les pedres horitzontalment sense polir, aplanades, ben aparellades entre si i amb un lleuger pendent. La filada superior es decanta cap a l'interior, tot formant anelles de pedra de radi decreixent fins a la cúpula, que es tanca amb una o diverses lloses. A vegades, a sobre també s'hi posa una capa de terra i argila i fins i tot fixadors vegetals, com els lliris. Durant els segles XVIII i XIX, l'augment del conreu de la vinya va fer que s'eixeressin noves terres. Molts dels pagesos eren rabassaires, és a dir, treballaven les vinyes a canvi d'un contracte de rabassa morta, consistent en la donació al propietari del terreny d'una part de la collita. El contracte durava fins que els ceps es morien. Moltes vinyes es trobaven allunyades del nucli del poble i, per això, es construïren uns aixoplucs per a emmagatzemar les eines i sojornar-hi en èpoques en què el treball era intens i no hi havia temps de tornar a casa.

Bibliografia ARTIGAS R, CAMPS A, PASCUAL J. Barraques de pedra seca de Sitges i del Garraf. Pàgina 125. Ajuntament de Sitges. 2002.
OBSERVATORI DEL PAISATGE. <http://wikipedra.catpaisatge.net/>. 2014.

Observacions Codi de barraca a la web wikipedia: 1097

Protecció anterior

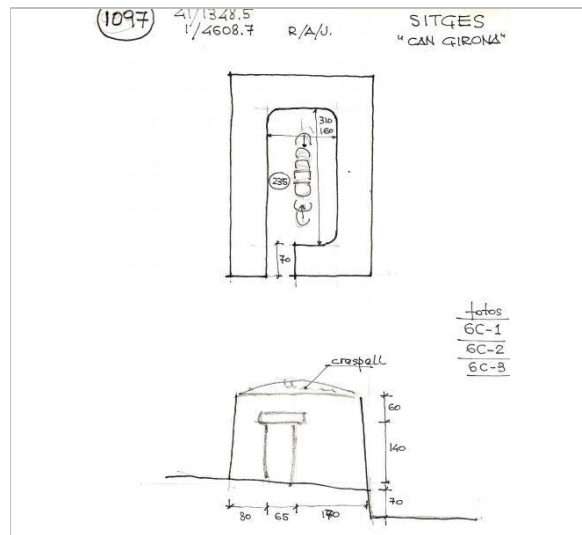
Unitat paisatge Catàleg de paisatge de la Regió Metropolitana de Barcelona / Plana del Garraf.

Directriu paisatge Les cabanes de pastor o de vinya i els murs de contenció de les feixes agrícoles constitueixen un ric patrimoni històric i arquitectònic de pedra seca. Cal afavorir-ne la protecció, el manteniment i la restauració i garantir-ne una destinació compatible amb un paisatge de qualitat i la gestió del medi (activitat primària, gestió del territori, educació en el paisatge i turisme responsable).

Altres POUM 2006. Barraca de pedra seca: 89

Barraca de pedra seca de la Serra dels Parany's 3


126-BAP



Croquis de la barraca original.
Drac Verd de Sitges



Barraca traslladada i reconstruïda
Drac Verd de Sitges



Barraca traslladada i reconstruïda
Drac Verd de Sitges

2022

Redactor: Jaume Marsé Ferrer

Barraca de pedra seca de la Serra de les Coves 2

127-BAP

LOCALITZACIÓ

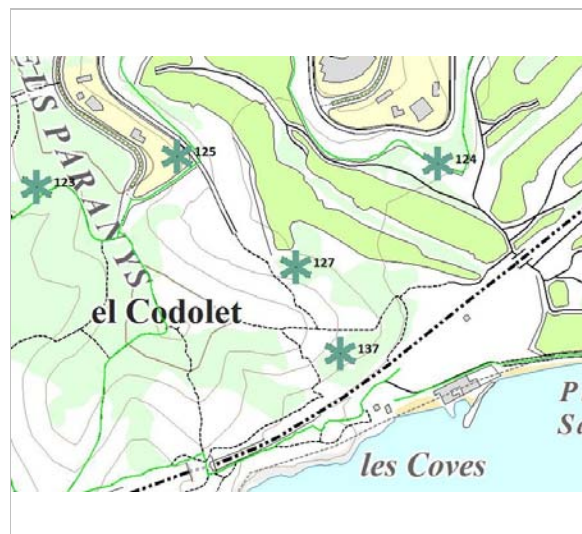
Indret Voltants de la Serra de les Coves Codi INE 082704

Adreça/es


Coordenades UTM x = 397132 ; Identificació al plànol **BAP 1** Delimitació bé
y = 4564459 Grafisme categoria * Entorn protecció

DADES CADASTRALS Número Superfície Sostre N. plantes Titularitat

08270A003000370000SZ



Plànol de localització
ICGC. Jaume Marsé.



Vista de la barraca.
Drac Verd de Sitges

DADES URBANÍSTIQUES

Pla vigent POUM de Sitges 2006
Classificació SNU (sòl no urbanitzable)
Qualificació 25. ESPAIS NATURALS PROTEGITS; SRP-C1 (Sòl No Urbanitzable Costaner C1)
Exp. RPUC Núm. 2005/017959/B
Relació ntiva. Art. 187 de la normativa del POUM.

CATALOGACIÓ

Tipus de bé Patrimoni ambiental-paisatgístic
Classificació Elements caracteritzadors del paisatge rural
Categoria BPU
Nº reg/cat. 127-BAP
Nivell prot. NP1 Integral i NP4 Ambiental
Altres prot. Inventari del Patrimoni Cultural del municipi de Sitges. Fitxa núm. 584

DESCRIPCIÓ DEL BÉ

Context Situada a prop de la Serra de les Coves, a 31 m d'alçària i orientada cap al Sud.
Elements Barraca de pedra seca aèria aïllada, de planta interior irregular, inscrita en un quadrat d'angles arrodonits, i llinda plana.
Ús actual En desús.
Ús original / altres Refugi, magatzem d'eines.
Estat conservació Bo; Perfecte estat
Entorn protecció Cap.
Situació de risc Altres riscos; Enrunament.
Altres det. vinculants Catàleg de paisatge de la Regió Metropolitana de Barcelona. Proposta de criteris i accions dirigits prioritàriament a la gestió, núm. 5.1.

ÀMBITS DE PROTECCIÓ I OBJECTE

Raons catalogació Les construccions de pedra seca tenen un gran valor històric i són un autèntic referent identitari a molts territoris. En aquest sentit, han configurat al llarg dels segles uns paisatges agrícoles i ramaders de gran valor associats a l'olivera, la vinya, l'ametller i els

Barraca de pedra seca de la Serra de les Coves 2

127-BAP

Elements cereals, plenament adaptats als sòls i al clima.
L'element constructiu.
El valor paisatgístic de l'àrea on s'ubica i la naturalesa de la vegetació autòctona que configura el seu entorn immediat.
Entorn protecció Queda protegit el seu entorn, determinat per un radi de 20 m traçat des del centre de la construcció.

REGULACIÓ DE LES INTERVENCIONS

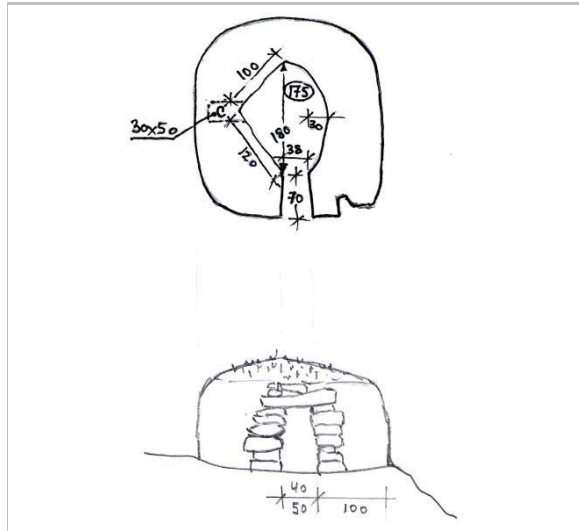
Reg. intervencions Les barraques de vinya són objecte de protecció. Queda prohibida qualsevol acció d'obra o enderroc. Qualsevol intervenció serà objecte de llicència municipal prèvia d'obra menor. En els treballs de conservació, restauració i manteniment, s'han d'utilitzar els materials constructius originals: pedra i terra. No és permesa la utilització de morters. Cal plantar espècies vegetals apropiades al sostre per evitar l'erosió de la capa de terra. Es podrà eliminar la vegetació existent al voltant de la barraca.
Usos permesos Agrari i equipaments socioculturals.
Usos prohibits Emmagatzematge d'andròmines.
Entorn de protecció Millora de la visualització de la barraca i manteniment d'aquest patrimoni.
Gestió Realització de un pla estratègic per crear unes activitats relacionades amb la pedra seca (itineraris, cursos de formació i treballs per a la construcció de pedra seca...) Cal afavorir-ne la protecció, el manteniment i la restauració i garantir-ne una destinació compatible amb un paisatge de qualitat i la gestió del medi (activitat primària, gestió del territori, educació en el paisatge i turisme responsable).
Altres intervencions Es prohibeix el trasllat de pedres del lloc i la translocació de materials geològics originaris. Conservació de la flora autòctona silvestre.

INFORMACIÓ COMPLEMENTÀRIA

Informació històrica Les barraques de vinya són el tipus de construcció de pedra seca més comú a la Mediterrània. A Catalunya, el trobem en gran nombre a les comarques centrals, al Camp de Tarragona i a tot el litoral. Probablement la tècnica per construir-les, el sistema d'aproximació de filades, sigui molt antiga. La tècnica consisteix en anar sobreposant les pedres horitzontalment sense polir, aplanades, ben aparellades entre si i amb un lleuger pendent. La filada superior es decanta cap a l'interior, tot formant anelles de pedra de radi decreixent fins a la cúpula, que es tanca amb una o diverses lloses. A vegades, a sobre també s'hi posa una capa de terra i argila i fins i tot fixadors vegetals, com els lliris. Durant els segles XVIII i XIX, l'augment del conreu de la vinya va fer que s'eixeressin noves terres. Molts dels pagesos eren rabassaires, és a dir, treballaven les vinyes a canvi d'un contracte de rabassa morta, consistent en la donació al propietari del terreny d'una part de la collita. El contracte durava fins que els ceps es morien. Moltes vinyes es trobaven allunyades del nucli del poble i, per això, es construïren uns aixoplucs per a emmagatzemar les eines i sojornar-hi en èpoques en què el treball era intens i no hi havia temps de tornar a casa.
Bibliografia ARTIGAS R, CAMPS A, PASCUAL J. Barraques de pedra seca de Sitges i del Garraf. Ajuntament de Sitges. 2002.
OBSERVATORI DEL PAISATGE. <http://wikipedra.catpaisatge.net/> . 2014.
Observacions Codi de barraca a la web wikipedra: 2228
Protecció anterior Unitat paisatge Catàleg de paisatge de la Regió Metropolitana de Barcelona / Plana del Garraf.
Directriu paisatge Les cabanes de pastor o de vinya i els murs de contenció de les feixes agrícoles constitueixen un ric patrimoni històric i arquitectònic de pedra seca. Cal afavorir-ne la protecció, el manteniment i la restauració i garantir-ne una destinació compatible amb un paisatge de qualitat i la gestió del medi (activitat primària, gestió del territori, educació en el paisatge i turisme responsable).
Altres POUM 2006. Barraca de pedra seca: 90

Barraca de pedra seca de la Serra de les Coves 2

127-BAP



Croquis.
Drac Verd de Sitges



Drac Verd de Sitges

2022

Redactor: Jaume Marsé Ferrer

Barraca de pedra seca de la Serra dels Bons Aires 1

128-BAP

LOCALITZACIÓ

Indret Voltants de la Serra dels Bons Aires Codi INE 082704

Adreça/es


Coordenades UTM x = 395959 ; Identificació al plànol **BAP 1** Delimitació bé
y = 4564090 Grafisme categoria * Entorn protecció

DADES CADASTRALS Número Superfície Sostre N. plantes Titularitat

08270A003000290000SX



Plànol de localització
ICGC. Jaume Marsé.



Vista de la barraca. 4.4.2015
Drac Verd de Sitges

DADES URBANÍSTIQUES

Pla vigent POUM de Sitges 2006
Classificació SNU (sòl no urbanitzable)
Qualificació 25. ESPAIS NATURALS PROTEGITS; SRP-C1 (Sòl No Urbanitzable Costaner C1)
Exp. RPUC Núm. 2005/017959/B
Relació ntiva. Art. 187 de la normativa del POUM.

CATALOGACIÓ

Tipus de bé Patrimoni ambiental-paisatgístic
Classificació Elements caracteritzadors del paisatge rural
Categoria BPU
Nº reg/cat. 128-BAP
Nivell prot. NP1 Integral i NP4 Ambiental

DESCRIPCIÓ DEL BÉ

Context Situada a prop de la Serra dels Bons Aires, a 38 m d'alçària i orientada cap al Sud.
Elements Barraca de pedra seca aèria aïllada, de planta rectangular i arc de mig punt. Llar de foc al fons, amb xemeneia. Té una fornícula.
Ús actual En desús.
Ús original / altres Refugi, magatzem d'eines.
Estat conservació Regular; Enderroc exterior petit
Entorn protecció Cap.
Situació de risc Altres riscos; Enrunament.
Altres det. vinculants Catàleg de paisatge de la Regió Metropolitana de Barcelona. Proposta de criteris i accions dirigits prioritàriament a la gestió, núm. 5.1.

ÀMBITS DE PROTECCIÓ I OBJECTE

Raons catalogació Les construccions de pedra seca tenen un gran valor històric i són un autèntic referent identitari a molts territoris. En aquest sentit, han configurat al llarg dels segles uns paisatges agrícoles i ramaders de gran valor associats a l'olivera, la vinya, l'ametller i els

Barraca de pedra seca de la Serra dels Bons Aires 1

128-BAP

Elements cereals, plenament adaptats als sòls i al clima.
L'element constructiu.
El valor paisatgístic de l'àrea on s'ubica i la naturalesa de la vegetació autòctona que configura el seu entorn immediat.
Entorn protecció Queda protegit el seu entorn, determinat per un radi de 20 m traçat des del centre de la construcció.

REGULACIÓ DE LES INTERVENCIIONS

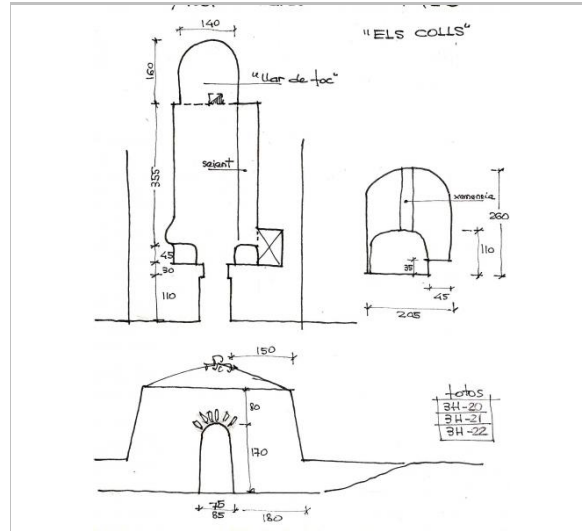
Reg. intervencions Les barraques de vinya són objecte de protecció. Queda prohibida qualsevol acció d'obra o enderroc. Qualsevol intervenció serà objecte de llicència municipal prèvia d'obra menor. En els treballs de conservació, restauració i manteniment, s'han d'utilitzar els materials constructius originals: pedra i terra. No és permesa la utilització de morters. Cal plantar espècies vegetals apropiades al sostre per evitar l'erosió de la capa de terra. Es podrà eliminar la vegetació existent al voltant de la barraca.
Usos permesos Agrari i equipaments socioculturals.
Usos prohibits Emmagatzematge d'andròmines.
Entorn de protecció Millora de la visualització de la barraca i manteniment d'aquest patrimoni.
Gestió Realització de un pla estratègic per crear unes activitats relacionades amb la pedra seca (itineraris, cursos de formació i treballs per a la construcció de pedra seca...) Cal afavorir-ne la protecció, el manteniment i la restauració i garantir-ne una destinació compatible amb un paisatge de qualitat i la gestió del medi (activitat primària, gestió del territori, educació en el paisatge i turisme responsable).
Altres intervencions Es prohibeix el trasllat de pedres del lloc i la translocació de materials geològics originaris. Conservació de la flora autòctona silvestre.

INFORMACIÓ COMPLEMENTÀRIA

Informació històrica Les barraques de vinya són el tipus de construcció de pedra seca més comú a la Mediterrània. A Catalunya, el trobem en gran nombre a les comarques centrals, al Camp de Tarragona i a tot el litoral. Probablement la tècnica per construir-les, el sistema d'aproximació de filades, sigui molt antiga. La tècnica consisteix en anar sobreposant les pedres horitzontalment sense polir, aplanades, ben aparellades entre si i amb un lleuger pendent. La filada superior es decanta cap a l'interior, tot formant anelles de pedra de radi decreixent fins a la cúpula, que es tanca amb una o diverses lloses. A vegades, a sobre també s'hi posa una capa de terra i argila i fins i tot fixadors vegetals, com els lliris. Durant els segles XVIII i XIX, l'augment del conreu de la vinya va fer que s'eixeressin noves terres. Molts dels pagesos eren rabassaires, és a dir, treballaven les vinyes a canvi d'un contracte de rabassa morta, consistent en la donació al propietari del terreny d'una part de la collita. El contracte durava fins que els ceps es morien. Moltes vinyes es trobaven allunyades del nucli del poble i, per això, es construïren uns aixoplucs per a emmagatzemar les eines i sojornar-hi en èpoques en què el treball era intens i no hi havia temps de tornar a casa.
Bibliografia ARTIGAS R, CAMPS A, PASCUAL J. Barraques de pedra seca de Sitges i del Garraf. Ajuntament de Sitges. 2002.
OBSERVATORI DEL PAISATGE. <http://wikipedra.catpaisatge.net/> . 2014.
Observacions Codi de barraca a la web wikipedra: 383
Protecció anterior Unitat paisatge Catàleg de paisatge de la Regió Metropolitana de Barcelona / Plana del Garraf.
Directriu paisatge Les cabanes de pastor o de vinya i els murs de contenció de les feixes agrícoles constitueixen un ric patrimoni històric i arquitectònic de pedra seca. Cal afavorir-ne la protecció, el manteniment i la restauració i garantir-ne una destinació compatible amb un paisatge de qualitat i la gestió del medi (activitat primària, gestió del territori, educació en el paisatge i turisme responsable).
Altres POUM 2006. Barraca de pedra seca: 91

Barraca de pedra seca de la Serra dels Bons Aires 1

128-BAP



Croquis.
Drac Verd de Sitges

2022

Redactor: Jaume Marsé Ferrer

Barraca de pedra seca de la Serra dels Bons Aires 2

129-BAP

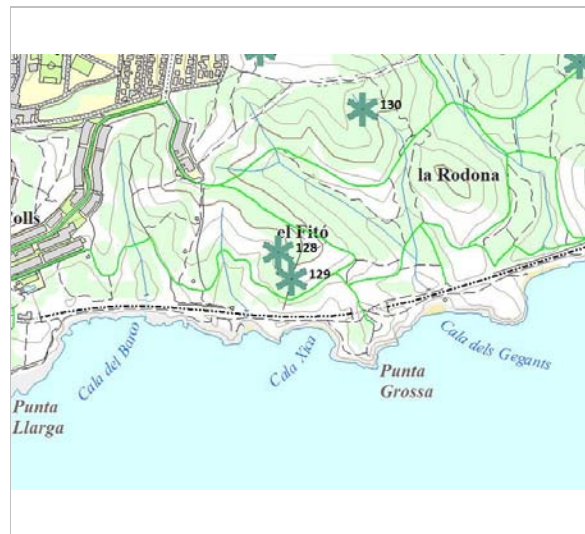
LOCALITZACIÓ

Indret Voltants de la Serra dels Bons Aires Codi INE 082704

Adreça/es

Coordenades UTM x = 396002 ; Identificació al plànol **BAP 1** Delimitació bé
y = 4564047 Grafisme categoria * Entorn protecció

DADES CADASTRALS	Número	Superfície	Sostre	N. plantes	Titularitat
	08270A003000290000SX				



Plànol de localització
ICGC. Jaume Marsé.



Vista de la barraca. 15.7.2000
Drac Verd de Sitges

DADES URBANÍSTIQUES

Pla vigent POUM de Sitges 2006
Classificació SNU (sòl no urbanitzable)
Qualificació 25. ESPAIS NATURALS PROTEGITS; SRP-C1 (Sòl No Urbanitzable Costaner C1)
Exp. RPUC Núm. 2005/017959/B
Relació ntiva. Art. 187 de la normativa del POUM.

CATALOGACIÓ

Tipus de bé Patrimoni ambiental-paisatgístic
Classificació Elements caracteritzadors del paisatge rural
Categoria BPU
Nº reg/cat. 129-BAP
Nivell prot. NP1 Integral i NP4 Ambiental

DESCRIPCIÓ DEL BÉ

Context Situada a prop de la Serra dels Bons Aires, just al mur de partició de termes, a 44 m d'alçària i orientada cap al Sud.
Elements Barraca de pedra seca aèria aïllada, de planta quadrada amb el costat sud arrodonit, adossada a un marge. L'entrada és amb llinda plana. Coberta empedrada amb lloses planes.
Ús actual En desús.
Ús original / altres Refugi, magatzem d'eines.
Estat conservació Bo; Perfecte estat
Entorn protecció Cap.
Situació de risc Altres riscos; Enrunament.
Altres det. vinculants Catàleg de paisatge de la Regió Metropolitana de Barcelona. Proposta de criteris i accions dirigits prioritàriament a la gestió, núm. 5.1.

ÀMBITS DE PROTECCIÓ I OBJECTE

Raons catalogació Les construccions de pedra seca tenen un gran valor històric i són un autèntic referent

Barraca de pedra seca de la Serra dels Bons Aires 2

129-BAP

identitari a molts territoris. En aquest sentit, han configurat al llarg dels segles uns paisatges agrícoles i ramaders de gran valor associats a l'olivera, la vinya, l'ametller i els cereals, plenament adaptats als sòls i al clima.

Elements

L'element constructiu.
El valor paisatgístic de l'àrea on s'ubica i la naturalesa de la vegetació autòctona que configura el seu entorn immediat.

Entorn protecció

Queda protegit el seu entorn, determinat per un radi de 20 m traçat des del centre de la construcció.

REGULACIÓ DE LES INTERVENCIIONS

Reg. intervencions Les barraques de vinya són objecte de protecció. Queda prohibida qualsevol acció d'obra o enderroc. Qualsevol intervenció serà objecte de llicència municipal prèvia d'obra menor. En els treballs de conservació, restauració i manteniment, s'han d'utilitzar els materials constructius originals: pedra i terra. No és permesa la utilització de morters. Cal plantar espècies vegetals apropiades al sostre per evitar l'erosió de la capa de terra. Es podrà eliminar la vegetació existent al voltant de la barraca.

Usos permesos Agrari i equipaments socioculturals.

Usos prohibits Emmagatzematge d'andròmines.

Entorn de protecció Millora de la visualització de la barraca i manteniment d'aquest patrimoni.

Gestió Realització de un pla estratègic per crear unes activitats relacionades amb la pedra seca (itineraris, cursos de formació i treballs per a la construcció de pedra seca...) Cal afavorir-ne la protecció, el manteniment i la restauració i garantir-ne una destinació compatible amb un paisatge de qualitat i la gestió del medi (activitat primària, gestió del territori, educació en el paisatge i turisme responsable).

Altres intervencions Es prohibeix el trasllat de pedres del lloc i la translocació de materials geològics originaris. Conservació de la flora autòctona silvestre.

INFORMACIÓ COMPLEMENTÀRIA

Informació històrica Les barraques de vinya són el tipus de construcció de pedra seca més comú a la Mediterrània. A Catalunya, el trobem en gran nombre a les comarques centrals, al Camp de Tarragona i a tot el litoral. Probablement la tècnica per construir-les, el sistema d'aproximació de filades, sigui molt antiga. La tècnica consisteix en anar sobreposant les pedres horitzontalment sense polir, aplanades, ben aparellades entre si i amb un lleuger pendent. La filada superior es decanta cap a l'interior, tot formant anelles de pedra de radi decreixent fins a la cúpula, que es tanca amb una o diverses lloses. A vegades, a sobre també s'hi posa una capa de terra i argila i fins i tot fixadors vegetals, com els lliris. Durant els segles XVIII i XIX, l'augment del conreu de la vinya va fer que s'eixeressin noves terres. Molts dels pagesos eren rabassaires, és a dir, treballaven les vinyes a canvi d'un contracte de rabassa morta, consistent en la donació al propietari del terreny d'una part de la collita. El contracte durava fins que els ceps es morien. Moltes vinyes es trobaven allunyades del nucli del poble i, per això, es construïren uns aixoplucs per a emmagatzemar les eines i sojornar-hi en èpoques en què el treball era intens i no hi havia temps de tornar a casa.

Bibliografia ARTIGAS R, CAMPS A, PASCUAL J. Barraques de pedra seca de Sitges i del Garraf. Ajuntament de Sitges. 2002.
OBSERVATORI DEL PAISATGE. <http://wikipedra.catpaisatge.net/>. 2014.

Observacions Codi de barraca a la web wikipedra: 384

Protecció anterior

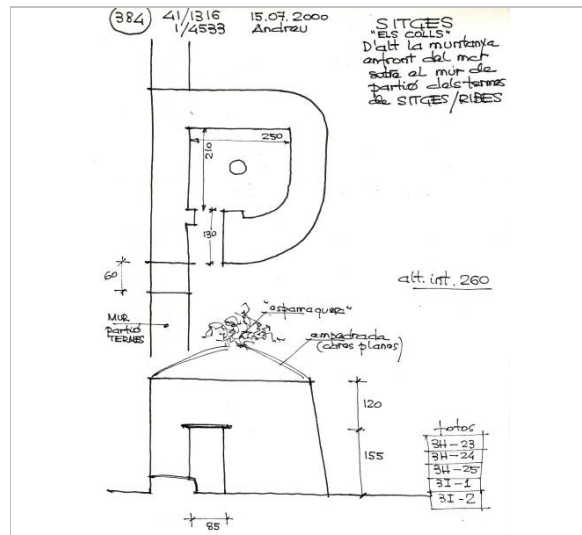
Unitat paisatge Catàleg de paisatge de la Regió Metropolitana de Barcelona / Plana del Garraf.

Directriu paisatge Les cabanes de pastor o de vinya i els murs de contenció de les feixes agrícoles constitueixen un ric patrimoni històric i arquitectònic de pedra seca. Cal afavorir-ne la protecció, el manteniment i la restauració i garantir-ne una destinació compatible amb un paisatge de qualitat i la gestió del medi (activitat primària, gestió del territori, educació en el paisatge i turisme responsable).

Altres POUM 2006. Barraca de pedra seca: 92

Barraca de pedra seca de la Serra dels Bons Aires 2

129-BAP



Croquis. 15.7.2000
Drac Verd de Sitges

2022

Redactor: Jaume Marsé Ferrer

Barraca de pedra seca de la Rodona

130-BAP

LOCALITZACIÓ

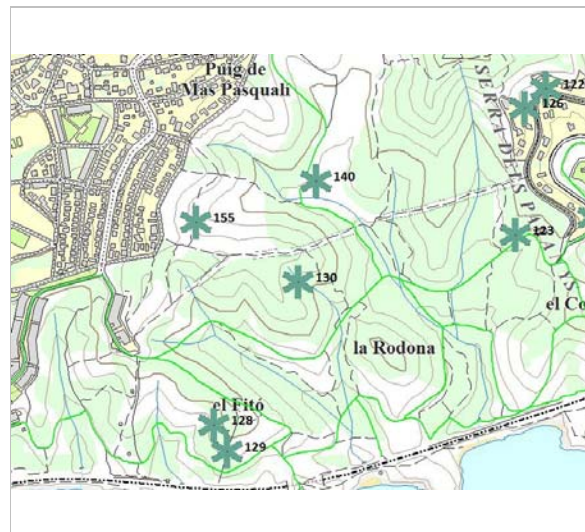
Indret Voltants de la Rodona Codi INE 082704

Adreça/es

Coordenades UTM x = 396203 ; Identificació al plànol **BAP 1** Delimitació bé
y = 4564455 Grafisme categoria * Entorn protecció

DADES CADASTRALS Número Superfície Sostre N. plantes Titularitat

08270A003000290000SX



Plànol de localització
ICGC. Jaume Marsé.



Vista de la barraca. 15.7.2000
Drac Verd de Sitges

DADES URBANÍSTIQUES

Pla vigent POUM de Sitges 2006
Classificació SNU (sòl no urbanitzable)
Qualificació 25. ESPAIS NATURALS PROTEGITS; SRP-C1 (Sòl No Urbanitzable Costaner C1)
Exp. RPUC Núm. 2005/017959/B
Relació ntiva. Art. 187 de la normativa del POUM.

CATALOGACIÓ

Tipus de bé Patrimoni ambiental-paisatgístic
Classificació Elements caracteritzadors del paisatge rural
Categoria BPU
Nº reg/cat. 130-BAP
Nivell prot. NP1 Integral i NP4 Ambiental
Altres prot. Inventari del Patrimoni Cultural del municipi de Sitges. Fitxa núm. 632

DESCRIPCIÓ DEL BÉ

Context Situada a prop de la Rodona, a 58 m d'alçària i orientada cap al Sud.
Elements Barraca de pedra seca aèria aïllada, de planta rectangular i llinda plana.
Ús actual En desús.
Ús original / altres Refugi, magatzem d'eines.
Estat conservació Dolent; Enderroc exterior important
Entorn protecció Cap.
Situació de risc Altres riscos; Enrunament.
Altres det. vinculants Catàleg de paisatge de la Regió Metropolitana de Barcelona. Proposta de criteris i accions dirigits prioritàriament a la gestió, núm. 5.1.

ÀMBITS DE PROTECCIÓ I OBJECTE

Raons catalogació Les construccions de pedra seca tenen un gran valor històric i són un autèntic referent identitari a molts territoris. En aquest sentit, han configurat al llarg dels segles uns paisatges agrícoles i ramaders de gran valor associats a l'olivera, la vinya, l'ametller i els cereals, plenament adaptats als sòls i al clima.

Barraca de pedra seca de la Rodona

130-BAP

Elements L'element constructiu.
El valor paisatgístic de l'àrea on s'ubica i la naturalesa de la vegetació autòctona que configura el seu entorn immediat.
Entorn protecció Queda protegit el seu entorn, determinat per un radi de 20 m traçat des del centre de la construcció.

REGULACIÓ DE LES INTERVENCIIONS

Reg. intervencions Les barraques de vinya són objecte de protecció. Queda prohibida qualsevol acció d'obra o enderroc. Qualsevol intervenció serà objecte de llicència municipal prèvia d'obra menor. En els treballs de conservació, restauració i manteniment, s'han d'utilitzar els materials constructius originals: pedra i terra. No és permesa la utilització de morters. Cal plantar espècies vegetals apropiades al sostre per evitar l'erosió de la capa de terra. Es podrà eliminar la vegetació existent al voltant de la barraca.
Usos permesos Agrari i equipaments socioculturals.
Usos prohibits Emmagatzematge d'andròmines.
Entorn de protecció Millora de la visualització de la barraca i manteniment d'aquest patrimoni.
Gestió Realització de un pla estratègic per crear unes activitats relacionades amb la pedra seca (itineraris, cursos de formació i treballs per a la construcció de pedra seca...) Cal afavorir-ne la protecció, el manteniment i la restauració i garantir-ne una destinació compatible amb un paisatge de qualitat i la gestió del medi (activitat primària, gestió del territori, educació en el paisatge i turisme responsable).
Altres intervencions Es prohibeix el trasllat de pedres del lloc i la translocació de materials geològics originaris. Conservació de la flora autòctona silvestre.

INFORMACIÓ COMPLEMENTÀRIA

Informació històrica Les barraques de vinya són el tipus de construcció de pedra seca més comú a la Mediterrània. A Catalunya, el trobem en gran nombre a les comarques centrals, al Camp de Tarragona i a tot el litoral. Probablement la tècnica per construir-les, el sistema d'aproximació de filades, sigui molt antiga. La tècnica consisteix en anar sobreposant les pedres horitzontalment sense polir, aplanades, ben aparellades entre si i amb un lleuger pendent. La filada superior es decanta cap a l'interior, tot formant anelles de pedra de radi decreixent fins a la cúpula, que es tanca amb una o diverses lloses. A vegades, a sobre també s'hi posa una capa de terra i argila i fins i tot fixadors vegetals, com els lliris. Durant els segles XVIII i XIX, l'augment del conreu de la vinya va fer que s'eixeressin noves terres. Molts dels pagesos eren rabassaires, és a dir, treballaven les vinyes a canvi d'un contracte de rabassa morta, consistent en la donació al propietari del terreny d'una part de la collita. El contracte durava fins que els ceps es morien. Moltes vinyes es trobaven allunyades del nucli del poble i, per això, es construïren uns aixoplucs per a emmagatzemar les eines i sojornar-hi en èpoques en què el treball era intens i no hi havia temps de tornar a casa.

Bibliografia ARTIGAS R, CAMPS A, PASCUAL J. Barraques de pedra seca de Sitges i del Garraf. Ajuntament de Sitges. 2002.
MASSANSALVADOR L. Inventari del patrimoni cultural del municipi de Sitges. Oficina del patrimoni cultural. Diputació de Barcelona. Barcelona. 2008.
OBSERVATORI DEL PAISATGE. <http://wikipedra.catpaisatge.net/>. 2014.

Observacions Codi de barraca a la web wikipedra: 385

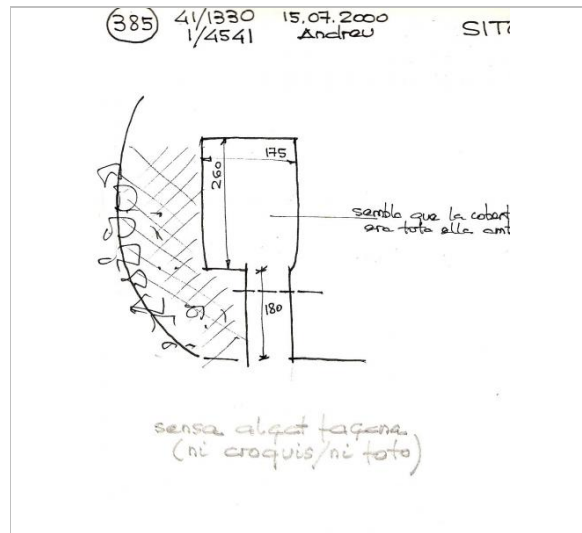
Protecció anterior

Unitat paisatge Catàleg de paisatge de la Regió Metropolitana de Barcelona / Plana del Garraf.
Directriu paisatge Les cabanes de pastor o de vinya i els murs de contenció de les feixes agrícoles constitueixen un ric patrimoni històric i arquitectònic de pedra seca. Cal afavorir-ne la protecció, el manteniment i la restauració i garantir-ne una destinació compatible amb un paisatge de qualitat i la gestió del medi (activitat primària, gestió del territori, educació en el paisatge i turisme responsable).

Altres POUM 2006. Barraca de pedra seca: 93

Barraca de pedra seca de la Rodona

130-BAP



Croquis. 15.7.2000
Drac Verd de Sitges



2022

Redactor: Jaume Marsé Ferrer

Barraca de pedra seca dels Pins Vens

131-BAP

LOCALITZACIÓ

Indret Voltants dels Pins Vens Codi INE 082704

Adreça/es

Coordenades UTM x = 400830 ; Identificació al plànol **BAP 2** Delimitació bé
y = 4566434 Grafisme categoria Entorn protecció

DADES CADASTRALS Número Superfície Sostre N. plantes Titularitat

3A08270A09AC320001GQ



Plànol de localització
ICGC. Jaume Marsé.



Vista de la barraca.
Drac Verd de Sitges

DADES URBANÍSTIQUES

Pla vigent POUM de Sitges 2006
Classificació SNU (sòl no urbanitzable)
Qualificació X. VIARI; X3. Xarxa complementària
Exp. RPUC Núm. 2005/017959/B
Relació ntiva. Art. 187 de la normativa del POUM.

CATALOGACIÓ

Tipus de bé Patrimoni ambiental-paisatgístic
Classificació Elements caracteritzadors del paisatge rural
Categoria
Nº reg/cat. 131-BAP
Nivell prot. NP5 Documental

DESCRIPCIÓ DEL BÉ

Context Desapareguda el 2003 per les obres de l'autopista C-31. Estava situada a prop dels Pins Vens, a 43 m d'alçària i orientada cap al Sud.
Elements Barraca de pedra seca aèria aïllada, de planta quadrada i llinda plana. Arrebossada i habilitada com annexa a un habitatge.
Ús original / altres Refugi, magatzem d'eines.
Estat conservació Desapareguda el 2003 per les obres de l'autopista.

Altres det. vinculants Catàleg de paisatge de la Regió Metropolitana de Barcelona. Proposta de criteris i accions dirigits prioritàriament a la gestió, núm. 5.1.

ÀMBITS DE PROTECCIÓ I OBJECTE

Raons catalogació Les construccions de pedra seca tenen un gran valor històric i són un autèntic referent identitari a molts territoris. En aquest sentit, han configurat al llarg dels segles uns paisatges agrícoles i ramaders de gran valor associats a l'olivera, la vinya, l'ametller i els cereals, plenament adaptats als sòls i al clima.

Elements Documental.

Barraca de pedra seca dels Pins Vens

131-BAP

REGULACIÓ DE LES INTERVENCIIONS

Reg. intervencions Les barraques de vinya són objecte de protecció. Queda prohibida qualsevol acció d'obra o enderroc. Qualsevol intervenció serà objecte de llicència municipal prèvia d'obra menor. En els treballs de conservació, restauració i manteniment, s'han d'utilitzar els materials constructius originals: pedra i terra. No és permesa la utilització de morters. Cal plantar espècies vegetals apropiades al sostre per evitar l'erosió de la capa de terra. Es podrà eliminar la vegetació existent al voltant de la barraca.

Gestió Realització de un pla estratègic per crear unes activitats relacionades amb la pedra seca (itineraris, cursos de formació i treballs per a la construcció de pedra seca...) Cal afavorir-ne la protecció, el manteniment i la restauració i garantir-ne una destinació compatible amb un paisatge de qualitat i la gestió del medi (activitat primària, gestió del territori, educació en el paisatge i turisme responsable).

INFORMACIÓ COMPLEMENTÀRIA

Informació històrica Les barraques de vinya són el tipus de construcció de pedra seca més comú a la Mediterrània. A Catalunya, el trobem en gran nombre a les comarques centrals, al Camp de Tarragona i a tot el litoral. Probablement la tècnica per construir-les, el sistema d'aproximació de filades, sigui molt antiga. La tècnica consisteix en anar sobreposant les pedres horitzontalment sense polir, aplanades, ben aparellades entre si i amb un lleuger pendent. La filada superior es decanta cap a l'interior, tot formant anelles de pedra de radi decreixent fins a la cúpula, que es tanca amb una o diverses lloses. A vegades, a sobre també s'hi posa una capa de terra i argila i fins i tot fixadors vegetals, com els lliris. Durant els segles XVIII i XIX, l'augment del conreu de la vinya va fer que s'eixeressin noves terres. Molts dels pagesos eren rabassaires, és a dir, treballaven les vinyes a canvi d'un contracte de rabassa morta, consistent en la donació al propietari del terreny d'una part de la collita. El contracte durava fins que els ceps es morien. Moltes vinyes es trobaven allunyades del nucli del poble i, per això, es construïren uns aixoplucs per a emmagatzemar les eines i sojornar-hi en èpoques en què el treball era intens i no hi havia temps de tornar a casa.

Bibliografia ARTIGAS R, CAMPS A, PASCUAL J. Barraques de pedra seca de Sitges i del Garraf. Pàgina 126. Ajuntament de Sitges. 2002.
OBSERVATORI DEL PAISATGE. <http://wikipedra.catpaisatge.net/> . 2014.

Observacions Codi de barraca a la web wikipedra: 137

Protecció anterior

Unitat paisatge Catàleg de paisatge de la Regió Metropolitana de Barcelona / Plana del Garraf.

Directriu paisatge Les cabanes de pastor o de vinya i els murs de contenció de les feixes agrícoles constitueixen un ric patrimoni històric i arquitectònic de pedra seca. Cal afavorir-ne la protecció, el manteniment i la restauració i garantir-ne una destinació compatible amb un paisatge de qualitat i la gestió del medi (activitat primària, gestió del territori, educació en el paisatge i turisme responsable).

Altres POUM 2006. Barraca de pedra seca: 94

Barraca de pedra seca del Camp de les Piltres

132-BAP

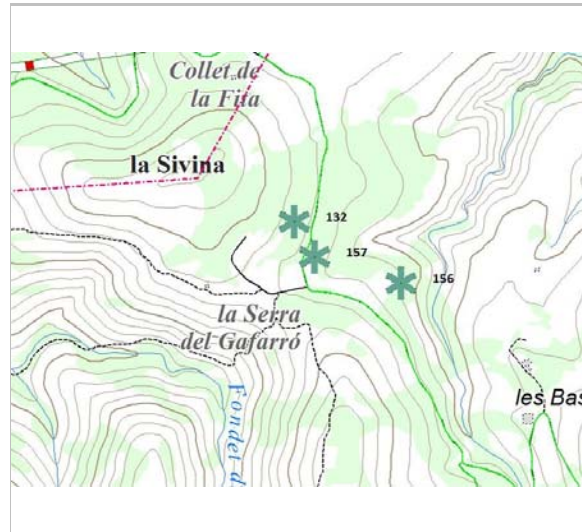
LOCALITZACIÓ

Indret Voltants del Camp de les Piltres Codi INE 082704


Adreça/es

Coordenades UTM x = 402493 ; Identificació al plànol **BAP 4** Delimitació bé
y = 4568254 Grafisme categoria * Entorn protecció

DADES CADASTRALS	Número	Superfície	Sostre	N. plantes	Titularitat
	08270A015000040000SO				



Plànol de localització
ICGC. Jaume Marsé.



Vista de la barraca. 25.4.2015
Jaume Marsé

DADES URBANÍSTIQUES

Pla vigent POUM de Sitges 2006
Classificació SNU (sòl no urbanitzable)
Qualificació 25. ESPAIS NATURALS PROTEGITS; SRP1 (Parc de Garraf)
Exp. RPUC Núm. 2005/017959/B
Relació ntiva. Art. 187 de la normativa del POUM.

CATALOGACIÓ

Tipus de bé Patrimoni ambiental-paisatgístic
Classificació Elements caracteritzadors del paisatge rural
Categoria BPU
Nº reg/cat. 132-BAP
Nivell prot. NP1 Integral i NP4 Ambiental

DESCRIPCIÓ DEL BÉ

Context Situada a prop del Camp de les Piltres, a 237 m d'alçària.
Elements Barraca de pedra seca aèria aïllada, de planta quadrada i llinda plana.
Ús actual En desús.
Ús original / altres Refugi, magatzem d'eines.
Estat conservació Bo; Perfecte estat
Entorn protecció Cap.
Situació de risc Altres riscos; Enrunament.
Altres det. vinculants Catàleg de paisatge de la Regió Metropolitana de Barcelona. Proposta de criteris i accions dirigits prioritàriament a la gestió, núm. 5.1.

ÀMBITS DE PROTECCIÓ I OBJECTE

Raons catalogació Les construccions de pedra seca tenen un gran valor històric i són un autèntic referent identitari a molts territoris. En aquest sentit, han configurat al llarg dels segles uns paisatges agrícoles i ramaders de gran valor associats a l'olivera, la vinya, l'ametller i els cereals, plenament adaptats als sòls i al clima.

Barraca de pedra seca del Camp de les Piltres

132-BAP

Elements L'element constructiu.
El valor paisatgístic de l'àrea on s'ubica i la naturalesa de la vegetació autòctona que configura el seu entorn immediat.

Entorn protecció Queda protegit el seu entorn, determinat per un radi de 20 m traçat des del centre de la construcció.

REGULACIÓ DE LES INTERVENCIIONS

Reg. intervencions Les barraques de vinya són objecte de protecció. Queda prohibida qualsevol acció d'obra o enderroc. Qualsevol intervenció serà objecte de llicència municipal prèvia d'obra menor. En els treballs de conservació, restauració i manteniment, s'han d'utilitzar els materials constructius originals: pedra i terra. No és permesa la utilització de morters. Cal plantar espècies vegetals apropiades al sostre per evitar l'erosió de la capa de terra. Es podrà eliminar la vegetació existent al voltant de la barraca.

Usos permesos Agrari i equipaments socioculturals.

Usos prohibits Emmagatzematge d'andròmines.

Entorn de protecció Millora de la visualització de la barraca i manteniment d'aquest patrimoni.

Gestió Realització de un pla estratègic per crear unes activitats relacionades amb la pedra seca (itineraris, cursos de formació i treballs per a la construcció de pedra seca...) Cal afavorir-ne la protecció, el manteniment i la restauració i garantir-ne una destinació compatible amb un paisatge de qualitat i la gestió del medi (activitat primària, gestió del territori, educació en el paisatge i turisme responsable).

Altres intervencions Es prohibeix el trasllat de pedres del lloc i la translocació de materials geològics originaris. Conservació de la flora autòctona silvestre.

INFORMACIÓ COMPLEMENTÀRIA

Informació històrica Les barraques de vinya són el tipus de construcció de pedra seca més comú a la Mediterrània. A Catalunya, el trobem en gran nombre a les comarques centrals, al Camp de Tarragona i a tot el litoral. Probablement la tècnica per construir-les, el sistema d'aproximació de filades, sigui molt antiga. La tècnica consisteix en anar sobreposant les pedres horitzontalment sense polir, aplanades, ben aparellades entre si i amb un lleuger pendent. La filada superior es decanta cap a l'interior, tot formant anelles de pedra de radi decreixent fins a la cúpula, que es tanca amb una o diverses lloses. A vegades, a sobre també s'hi posa una capa de terra i argila i fins i tot fixadors vegetals, com els lliris. Durant els segles XVIII i XIX, l'augment del conreu de la vinya va fer que s'eixeressin noves terres. Molts dels pagesos eren rabassaires, és a dir, treballaven les vinyes a canvi d'un contracte de rabassa morta, consistent en la donació al propietari del terreny d'una part de la collita. El contracte durava fins que els ceps es morien. Moltes vinyes es trobaven allunyades del nucli del poble i, per això, es construïren uns aixoplucs per a emmagatzemar les eines i sojornar-hi en èpoques en què el treball era intens i no hi havia temps de tornar a casa.

Bibliografia OBSERVATORI DEL PAISATGE. <http://wikipedra.catpaisatge.net/> . 2014.

Observacions Codi de barraca a la web wikipedra: 2086

Protecció anterior

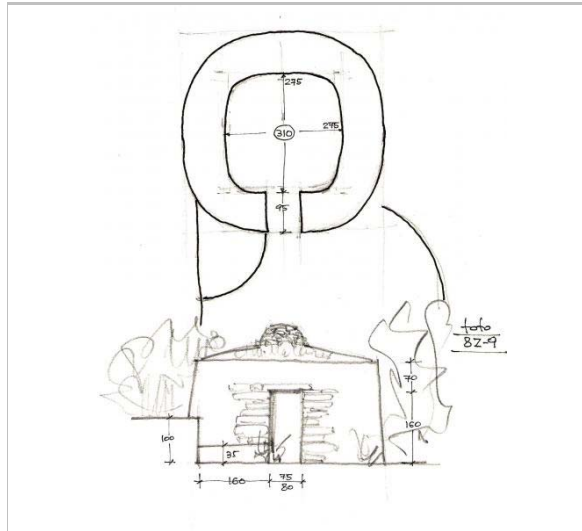
Unitat paisatge Catàleg de paisatge de la Regió Metropolitana de Barcelona / Garraf.

Directriu paisatge Les cabanes de pastor o de vinya i els murs de contenció de les feixes agrícoles constitueixen un ric patrimoni històric i arquitectònic de pedra seca. Cal afavorir-ne la protecció, el manteniment i la restauració i garantir-ne una destinació compatible amb un paisatge de qualitat i la gestió del medi (activitat primària, gestió del territori, educació en el paisatge i turisme responsable).

Altres POUM 2006. Barraca de pedra seca: 95

Barraca de pedra seca del Camp de les Piltres

132-BAP



Croquis.
Drac Verd de Sitges



Vista de la barraca.
Drac Verd de Sitges



Vista posterior de la barraca. 25.4.2015
Jaume Marsé



Vista de la barraca. 25.4.2015
Jaume Marsé

2022

Redactor: Jaume Marsé Ferrer

Barraca de pedra seca del Fondo de Mas Quadrell 3

133-BAP

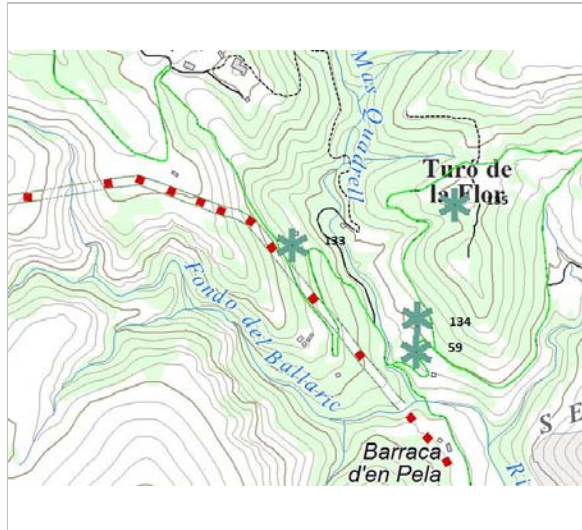
LOCALITZACIÓ

Indret Fondo de mas Quadrell Codi INE 082704

Adreça/es

Coordenades UTM x = 403538 ; Identificació al plànol **BAP 4** Delimitació bé
y = 4568634 Grafisme categoria * Entorn protecció

DADES CADASTRALS	Número	Superfície	Sostre	N. plantes	Titularitat
	08270A021000220000SQ				



Plànol de localització
ICGC. Jaume Marsé.



Vista de la barraca. 1.03.2015
Jaume Marsé

DADES URBANÍSTIQUES

Pla vigent POUM de Sitges 2006
Classificació SNU (sòl no urbanitzable)
Qualificació 25. ESPAIS NATURALS PROTEGITS; SRP1 (Parc de Garraf)
Exp. RPUC Núm. 2005/017959/B
Relació ntiva. Art. 187 de la normativa del POUM.

CATALOGACIÓ

Tipus de bé Patrimoni ambiental-paisatgístic
Classificació Elements caracteritzadors del paisatge rural
Categoria BPU
Nº reg/cat. 133-BAP
Nivell prot. NP1 Integral i NP4 Ambiental

DESCRIPCIÓ DEL BÉ

Context Situada al fondo de Mas Quadrell, a 127 m d'alçària.
Elements Barraca de pedra seca aèria aïllada, de planta circular, l'entrada amb llinda plana. Té una fornícula.
Ús actual En desús.
Ús original / altres Refugi, magatzem d'eines.
Estat conservació Bo; Perfecte estat
Entorn protecció Cap.
Situació de risc Altres riscos; Enrunament.
Altres det. vinculants Catàleg de paisatge de la Regió Metropolitana de Barcelona. Proposta de criteris i accions dirigits prioritàriament a la gestió, núm. 5.1.

ÀMBITS DE PROTECCIÓ I OBJECTE

Raons catalogació Les construccions de pedra seca tenen un gran valor històric i són un autèntic referent identitari a molts territoris. En aquest sentit, han configurat al llarg dels segles uns paisatges agrícoles i ramaders de gran valor associats a l'olivera, la vinya, l'ametller i els

Barraca de pedra seca del Fondo de Mas Quadrell 3

133-BAP

Elements cereals, plenament adaptats als sòls i al clima.
L'element constructiu.
El valor paisatgístic de l'àrea on s'ubica i la naturalesa de la vegetació autòctona que configura el seu entorn immediat.

Entorn protecció Queda protegit el seu entorn, determinat per un radi de 20 m traçat des del centre de la construcció.

REGULACIÓ DE LES INTERVENCIIONS

Reg. intervencions Les barraques de vinya són objecte de protecció. Queda prohibida qualsevol acció d'obra o enderroc. Qualsevol intervenció serà objecte de llicència municipal prèvia d'obra menor. En els treballs de conservació, restauració i manteniment, s'han d'utilitzar els materials constructius originals: pedra i terra. No és permesa la utilització de morters. Cal plantar espècies vegetals apropiades al sostre per evitar l'erosió de la capa de terra. Es podrà eliminar la vegetació existent al voltant de la barraca.

Usos permesos Agrari i equipaments socioculturals.

Usos prohibits Emmagatzematge d'andròmines.

Entorn de protecció Millora de la visualització de la barraca i manteniment d'aquest patrimoni.

Gestió Realització de un pla estratègic per crear unes activitats relacionades amb la pedra seca (itineraris, cursos de formació i treballs per a la construcció de pedra seca...) Cal afavorir-ne la protecció, el manteniment i la restauració i garantir-ne una destinació compatible amb un paisatge de qualitat i la gestió del medi (activitat primària, gestió del territori, educació en el paisatge i turisme responsable).

Altres intervencions Es prohibeix el trasllat de pedres del lloc i la translocació de materials geològics originaris. Conservació de la flora autòctona silvestre.

INFORMACIÓ COMPLEMENTÀRIA

Informació històrica Les barraques de vinya són el tipus de construcció de pedra seca més comú a la Mediterrània. A Catalunya, el trobem en gran nombre a les comarques centrals, al Camp de Tarragona i a tot el litoral. Probablement la tècnica per construir-les, el sistema d'aproximació de filades, sigui molt antiga. La tècnica consisteix en anar sobreposant les pedres horitzontalment sense polir, aplanades, ben aparellades entre si i amb un lleuger pendent. La filada superior es decanta cap a l'interior, tot formant anelles de pedra de radi decreixent fins a la cúpula, que es tanca amb una o diverses lloses. A vegades, a sobre també s'hi posa una capa de terra i argila i fins i tot fixadors vegetals, com els lliris. Durant els segles XVIII i XIX, l'augment del conreu de la vinya va fer que s'eixeressin noves terres. Molts dels pagesos eren rabassaires, és a dir, treballaven les vinyes a canvi d'un contracte de rabassa morta, consistent en la donació al propietari del terreny d'una part de la collita. El contracte durava fins que els ceps es morien. Moltes vinyes es trobaven allunyades del nucli del poble i, per això, es construïren uns aixoplucs per a emmagatzemar les eines i sojornar-hi en èpoques en què el treball era intens i no hi havia temps de tornar a casa.

Bibliografia OBSERVATORI DEL PAISATGE. <http://wikipedra.catpaisatge.net/>. 2014.

Observacions Codi de barraca a la web wikipedra: 2087

Protecció anterior

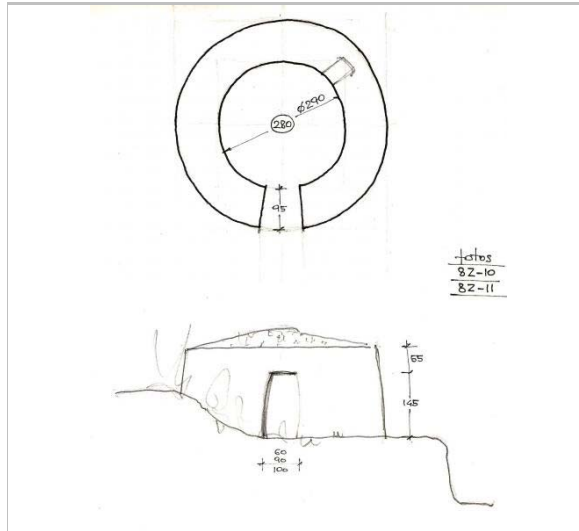
Unitat paisatge Catàleg de paisatge de la Regió Metropolitana de Barcelona / Garraf.

Directriu paisatge Les cabanes de pastor o de vinya i els murs de contenció de les feixes agrícoles constitueixen un ric patrimoni històric i arquitectònic de pedra seca. Cal afavorir-ne la protecció, el manteniment i la restauració i garantir-ne una destinació compatible amb un paisatge de qualitat i la gestió del medi (activitat primària, gestió del territori, educació en el paisatge i turisme responsable).

Altres POUM 2006. Barraca de pedra seca: 96

Barraca de pedra seca del Fondo de Mas Quadrell 3

133-BAP



Croquis.
Drac Verd de Sitges



Vista de la barraca.
Drac Verd de Sitges



Vista de la barraca. 1.03.2015
Jaume Marsé



Vista de la barraca. 1.03.2015
Jaume Marsé

2022

Redactor: Jaume Marsé Ferrer

Barraca de pedra seca del Fondo de Mas Quadrell 2

134-BAP

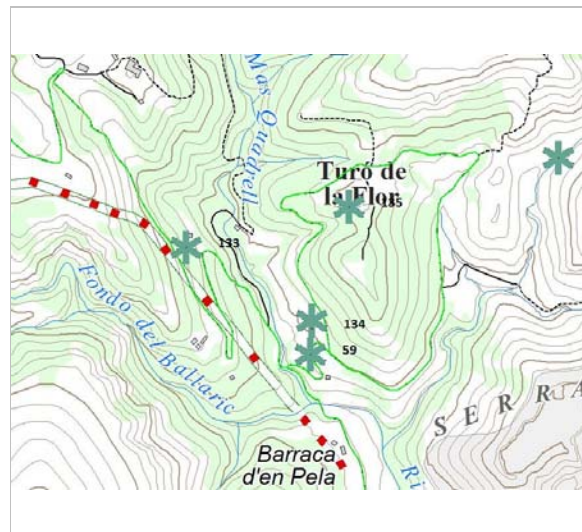
LOCALITZACIÓ

Indret Fondo de mas Quadrell Codi INE 082704


Adreça/es

Coordenades UTM x = 403784 ; Identificació al plànol **BAP 4** Delimitació bé
y = 4568475 Grafisme categoria * Entorn protecció

DADES CADASTRALS	Número	Superfície	Sostre	N. plantes	Titularitat
	08270A022000010000SL				



Plànol de localització
ICGC. Jaume Marsé.



Vista de la barraca.
Drac Verd de Sitges

DADES URBANÍSTIQUES

Pla vigent POUM de Sitges 2006
Classificació SNU (sòl no urbanitzable)
Qualificació 25. ESPAIS NATURALS PROTEGITS; SRP1 (Parc de Garraf)
Exp. RPUC Núm. 2005/017959/B
Relació ntiva. Art. 187 de la normativa del POUM.

CATALOGACIÓ

Tipus de bé Patrimoni ambiental-paisatgístic
Classificació Elements caracteritzadors del paisatge rural
Categoria BPU
Nº reg/cat. 134-BAP
Nivell prot. NP1 Integral i NP4 Ambiental

DESCRIPCIÓ DEL BÉ

Context Situada al fondo de Mas Quadrell, a 103 m d'alçària i orientada cap al Sud-oest.
Elements Barraca de pedra seca aèria adossada al marge, de planta rectangular i llinda plana. Té una porta metàl·lica que impedeix l'accés a l'interior.
Ús actual En desús.
Ús original / altres Refugi, magatzem d'eines.
Estat conservació Bo; Perfecte estat
Entorn protecció Cap.
Situació de risc Altres riscos; Enrunament.
Altres det. vinculants Catàleg de paisatge de la Regió Metropolitana de Barcelona. Proposta de criteris i accions dirigits prioritàriament a la gestió, núm. 5.1.

ÀMBITS DE PROTECCIÓ I OBJECTE

Raons catalogació Les construccions de pedra seca tenen un gran valor històric i són un autèntic referent identitari a molts territoris. En aquest sentit, han configurat al llarg dels segles uns paisatges agrícoles i ramaders de gran valor associats a l'olivera, la vinya, l'ametller i els

Barraca de pedra seca del Fondo de Mas Quadrell 2

134-BAP

Elements cereals, plenament adaptats als sòls i al clima.
L'element constructiu.
El valor paisatgístic de l'àrea on s'ubica i la naturalesa de la vegetació autòctona que configura el seu entorn immediat.

Entorn protecció Queda protegit el seu entorn, determinat per un radi de 20 m traçat des del centre de la construcció.

REGULACIÓ DE LES INTERVENCIIONS

Reg. intervencions Les barraques de vinya són objecte de protecció. Queda prohibida qualsevol acció d'obra o enderroc. Qualsevol intervenció serà objecte de llicència municipal prèvia d'obra menor. En els treballs de conservació, restauració i manteniment, s'han d'utilitzar els materials constructius originals: pedra i terra. No és permesa la utilització de morters. Cal plantar espècies vegetals apropiades al sostre per evitar l'erosió de la capa de terra. Es podrà eliminar la vegetació existent al voltant de la barraca.

Usos permesos Agrari i equipaments socioculturals.

Usos prohibits Emmagatzematge d'andròmines.

Entorn de protecció Millora de la visualització de la barraca i manteniment d'aquest patrimoni.

Gestió Realització de un pla estratègic per crear unes activitats relacionades amb la pedra seca (itineraris, cursos de formació i treballs per a la construcció de pedra seca...) Cal afavorir-ne la protecció, el manteniment i la restauració i garantir-ne una destinació compatible amb un paisatge de qualitat i la gestió del medi (activitat primària, gestió del territori, educació en el paisatge i turisme responsable).

Altres intervencions Es prohibeix el trasllat de pedres del lloc i la translocació de materials geològics originaris. Conservació de la flora autòctona silvestre.

INFORMACIÓ COMPLEMENTÀRIA

Informació històrica Les barraques de vinya són el tipus de construcció de pedra seca més comú a la Mediterrània. A Catalunya, el trobem en gran nombre a les comarques centrals, al Camp de Tarragona i a tot el litoral. Probablement la tècnica per construir-les, el sistema d'aproximació de filades, sigui molt antiga. La tècnica consisteix en anar sobreposant les pedres horitzontalment sense polir, aplanades, ben aparellades entre si i amb un lleuger pendent. La filada superior es decanta cap a l'interior, tot formant anelles de pedra de radi decreixent fins a la cúpula, que es tanca amb una o diverses lloses. A vegades, a sobre també s'hi posa una capa de terra i argila i fins i tot fixadors vegetals, com els lliris. Durant els segles XVIII i XIX, l'augment del conreu de la vinya va fer que s'eixeressin noves terres. Molts dels pagesos eren rabassaires, és a dir, treballaven les vinyes a canvi d'un contracte de rabassa morta, consistent en la donació al propietari del terreny d'una part de la collita. El contracte durava fins que els ceps es morien. Moltes vinyes es trobaven allunyades del nucli del poble i, per això, es construïren uns aixoplucs per a emmagatzemar les eines i sojornar-hi en èpoques en què el treball era intens i no hi havia temps de tornar a casa.

Bibliografia OBSERVATORI DEL PAISATGE. <http://wikipedra.catpaisatge.net/>. 2014.

Observacions Codi de barraca a la web wikipedra: 2088

Protecció anterior

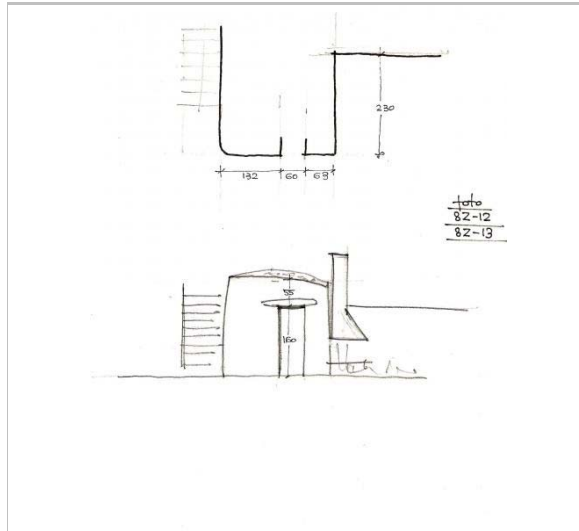
Unitat paisatge Catàleg de paisatge de la Regió Metropolitana de Barcelona / Garraf.

Directriu paisatge Les cabanes de pastor o de vinya i els murs de contenció de les feixes agrícoles constitueixen un ric patrimoni històric i arquitectònic de pedra seca. Cal afavorir-ne la protecció, el manteniment i la restauració i garantir-ne una destinació compatible amb un paisatge de qualitat i la gestió del medi (activitat primària, gestió del territori, educació en el paisatge i turisme responsable).

Altres POUM 2006. Barraca de pedra seca: 97

Barraca de pedra seca del Fondo de Mas Quadrell 2

134-BAP



Croquis.
Drac Verd de Sitges



Vista de la barraca. 1.3.2015
Jaume Marsé

2022

Redactor: Jaume Marsé Ferrer

Barraca de pedra seca del Turó de la Flor 1

135-BAP

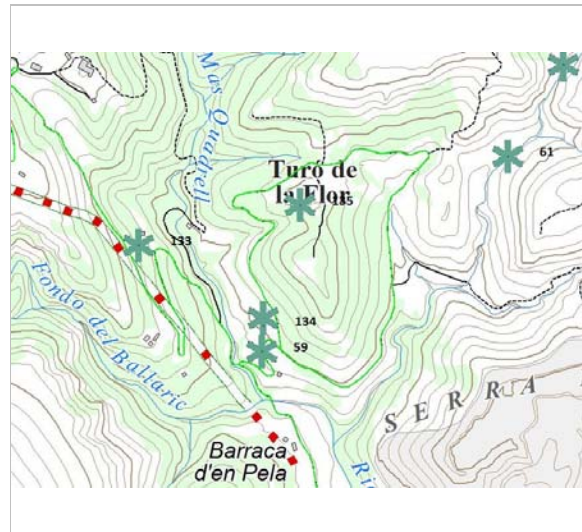
LOCALITZACIÓ

Indret Voltants del Turó de la Flor Codi INE 082704

Adreça/es

Coordenades UTM x = 403857 ; Identificació al plànol **BAP 4** Delimitació bé
y = 4568713 Grafisme categoria * Entorn protecció

DADES CADASTRALS	Número	Superfície	Sostre	N. plantes	Titularitat
	08270A022000010000SL				



Plànol de localització
ICGC. Jaume Marsé.



Vista de la barraca. 4.4.2015
Drac Verd de Sitges

DADES URBANÍSTIQUES

Pla vigent POUM de Sitges 2006
Classificació SNU (sòl no urbanitzable)
Qualificació 25. ESPAIS NATURALS PROTEGITS; SRP1 (Parc de Garraf)
Exp. RPUC Núm. 2005/017959/B
Relació ntiva. Art. 187 de la normativa del POUM.

CATALOGACIÓ

Tipus de bé Patrimoni ambiental-paisatgístic
Classificació Elements caracteritzadors del paisatge rural
Categoria BPU
Nº reg/cat. 135-BAP
Nivell prot. NP1 Integral i NP4 Ambiental

DESCRIPCIÓ DEL BÉ

Context Situada a prop del Turó de la Flor, a 155 m d'alçària.
Elements Barraca de pedra seca aèria aïllada, de planta circular, l'entrada amb llinda plana. Contrafort complet. Té una fornícula.
Ús actual En desús.
Ús original / altres Refugi, magatzem d'eines.
Estat conservació Dolent; Enderroc del sostre.
Entorn protecció Cap.
Situació de risc Altres riscos; Enrunament.
Altres det. vinculants Catàleg de paisatge de la Regió Metropolitana de Barcelona. Proposta de criteris i accions dirigits prioritàriament a la gestió, núm. 5.1.

ÀMBITS DE PROTECCIÓ I OBJECTE

Raons catalogació Les construccions de pedra seca tenen un gran valor històric i són un autèntic referent identitari a molts territoris. En aquest sentit, han configurat al llarg dels segles uns paisatges agrícoles i ramaders de gran valor associats a l'olivera, la vinya, l'ametller i els

Barraca de pedra seca del Turó de la Flor 1

135-BAP

Elements cereals, plenament adaptats als sòls i al clima.
L'element constructiu.
El valor paisatgístic de l'àrea on s'ubica i la naturalesa de la vegetació autòctona que configura el seu entorn immediat.

Entorn protecció Queda protegit el seu entorn, determinat per un radi de 20 m traçat des del centre de la construcció.

REGULACIÓ DE LES INTERVENCIIONS

Reg. intervencions Les barraques de vinya són objecte de protecció. Queda prohibida qualsevol acció d'obra o enderroc. Qualsevol intervenció serà objecte de llicència municipal prèvia d'obra menor. En els treballs de conservació, restauració i manteniment, s'han d'utilitzar els materials constructius originals: pedra i terra. No és permesa la utilització de morters. Cal plantar espècies vegetals apropiades al sostre per evitar l'erosió de la capa de terra. Es podrà eliminar la vegetació existent al voltant de la barraca.

Usos permesos Agrari i equipaments socioculturals.

Usos prohibits Emmagatzematge d'andròmines.

Entorn de protecció Millora de la visualització de la barraca i manteniment d'aquest patrimoni.

Gestió Realització de un pla estratègic per crear unes activitats relacionades amb la pedra seca (itineraris, cursos de formació i treballs per a la construcció de pedra seca...) Cal afavorir-ne la protecció, el manteniment i la restauració i garantir-ne una destinació compatible amb un paisatge de qualitat i la gestió del medi (activitat primària, gestió del territori, educació en el paisatge i turisme responsable).

Altres intervencions Es prohibeix el trasllat de pedres del lloc i la translocació de materials geològics originaris. Conservació de la flora autòctona silvestre.

INFORMACIÓ COMPLEMENTÀRIA

Informació històrica Les barraques de vinya són el tipus de construcció de pedra seca més comú a la Mediterrània. A Catalunya, el trobem en gran nombre a les comarques centrals, al Camp de Tarragona i a tot el litoral. Probablement la tècnica per construir-les, el sistema d'aproximació de filades, sigui molt antiga. La tècnica consisteix en anar sobreposant les pedres horitzontalment sense polir, aplanades, ben aparellades entre si i amb un lleuger pendent. La filada superior es decanta cap a l'interior, tot formant anelles de pedra de radi decreixent fins a la cúpula, que es tanca amb una o diverses lloses. A vegades, a sobre també s'hi posa una capa de terra i argila i fins i tot fixadors vegetals, com els lliris. Durant els segles XVIII i XIX, l'augment del conreu de la vinya va fer que s'eixeressin noves terres. Molts dels pagesos eren rabassaires, és a dir, treballaven les vinyes a canvi d'un contracte de rabassa morta, consistent en la donació al propietari del terreny d'una part de la collita. El contracte durava fins que els ceps es morien. Moltes vinyes es trobaven allunyades del nucli del poble i, per això, es construïren uns aixoplucs per a emmagatzemar les eines i sojornar-hi en èpoques en què el treball era intens i no hi havia temps de tornar a casa.

Bibliografia OBSERVATORI DEL PAISATGE. <http://wikipedra.catpaisatge.net/>. 2014.

Observacions Codi de barraca a la web wikipedra: 2089

Protecció anterior

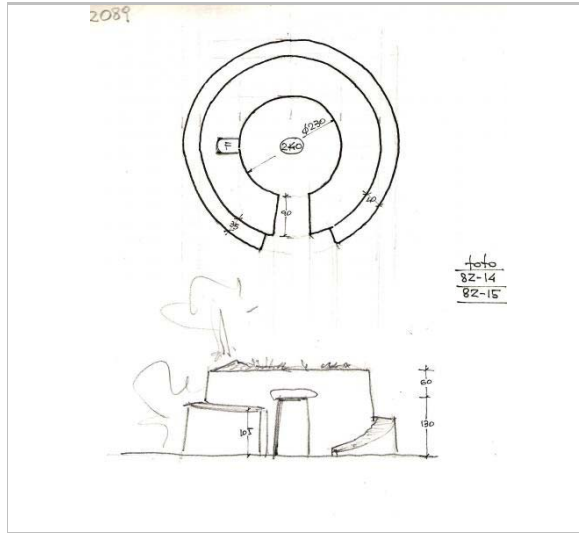
Unitat paisatge Catàleg de paisatge de la Regió Metropolitana de Barcelona / Garraf.

Directriu paisatge Les cabanes de pastor o de vinya i els murs de contenció de les feixes agrícoles constitueixen un ric patrimoni històric i arquitectònic de pedra seca. Cal afavorir-ne la protecció, el manteniment i la restauració i garantir-ne una destinació compatible amb un paisatge de qualitat i la gestió del medi (activitat primària, gestió del territori, educació en el paisatge i turisme responsable).

Altres POUM 2006. Barraca de pedra seca: 98

Barraca de pedra seca del Turó de la Flor 1

135-BAP



Croquis.
Drac Verd de Sitges

2022

Redactor: Jaume Marsé Ferrer

Barraca de pedra seca de Vallcarca 2

136-BAP

Altres denominacions Barraca d'en Vivó

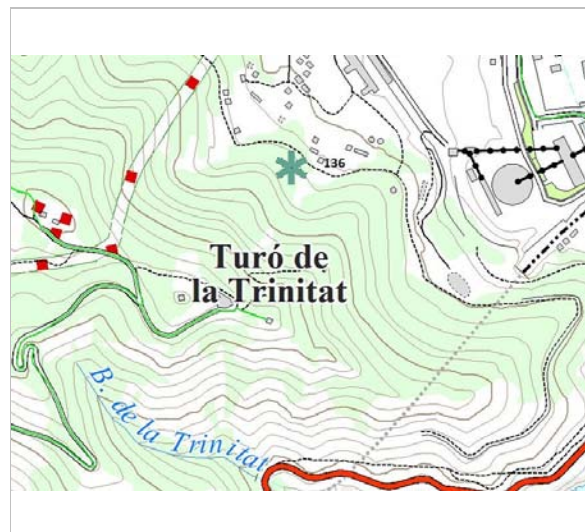
LOCALITZACIÓ

Indret Voltants de Vallcarca Codi INE 082704

Adreça/es

Coordenades UTM x = 404053 ; Identificació al plànol BAP 5 Delimitació bé
y = 4566079 Grafisme categoria * Entorn protecció

DADES CADASTRALS	Número	Superfície	Sostre	N. plantes	Titularitat
	08270A019000010000SL				



Plànol de localització
ICGC. Jaume Marsé.



Vista de la barraca. 4.4.2015
Drac Verd de Sitges

DADES URBANÍSTIQUES

Pla vigent POUM de Sitges 2006
Classificació SUC (urbà consolidat)
Qualificació 7. INDUSTRIAL; 19-SRP4
Indústria pesant en transformació
Exp. RPUC Núm. 2005/017959/B
Relació ntiva. Art. 187 de la normativa del POUM.

CATALOGACIÓ

Tipus de bé Patrimoni ambiental-paisatgístic
Classificació Elements caracteritzadors del paisatge rural
Categoria BPU
Nº reg/cat. 136-BAP
Nivell prot. NP1 Integral i NP4 Ambiental

DESCRIPCIÓ DEL BÉ

Context Situada a prop de Vallcarca, a 75 m d'alçària i orientada cap al Sud-est.
Elements Barraca de pedra seca aèria aïllada, de planta circular, l'entrada amb llinda plana. Varetas de ferro cimentades a la llinda.
Ús actual En desús.
Ús original / altres Refugi, magatzem d'eines.
Estat conservació Dolent; Enderroc del sostre.
Entorn protecció Cap.
Situació de risc Altres riscos; Enrunament.
Altres det. vinculants Es troba dins del sector transversal PE1 (Pla Especial de Vallcarca)

ÀMBITS DE PROTECCIÓ I OBJECTE

Raons catalogació Les construccions de pedra seca tenen un gran valor històric i són un autèntic referent identitari a molts territoris. En aquest sentit, han configurat al llarg dels segles uns paisatges agrícoles i ramaders de gran valor associats a l'olivera, la vinya, l'ametller i els cereals, plenament adaptats als sòls i al clima.

Barraca de pedra seca de Vallcarca 2

136-BAP

Elements L'element constructiu.
El valor paisatgístic de l'àrea on s'ubica i la naturalesa de la vegetació autòctona que configura el seu entorn immediat.
Entorn protecció Queda protegit el seu entorn, determinat per un radi de 20 m traçat des del centre de la construcció.

REGULACIÓ DE LES INTERVENCIIONS

Reg. intervencions Les barraques de vinya són objecte de protecció. Queda prohibida qualsevol acció d'obra o enderroc. Qualsevol intervenció serà objecte de llicència municipal prèvia d'obra menor. En els treballs de conservació, restauració i manteniment, s'han d'utilitzar els materials constructius originals: pedra i terra. No és permesa la utilització de morters. Cal plantar espècies vegetals apropiades al sostre per evitar l'erosió de la capa de terra. Es podrà eliminar la vegetació existent al voltant de la barraca.
Usos permesos Agrari i equipaments socioculturals.
Usos prohibits Emmagatzematge d'andròmines.
Entorn de protecció Millora de la visualització de la barraca i manteniment d'aquest patrimoni.
Gestió Realització de un pla estratègic per crear unes activitats relacionades amb la pedra seca (itineraris, cursos de formació i treballs per a la construcció de pedra seca...) Cal afavorir-ne la protecció, el manteniment i la restauració i garantir-ne una destinació compatible amb un paisatge de qualitat i la gestió del medi (activitat primària, gestió del territori, educació en el paisatge i turisme responsable).
Altres intervencions Es prohibeix el trasllat de pedres del lloc i la translocació de materials geològics originaris. Conservació de la flora autòctona silvestre.

INFORMACIÓ COMPLEMENTÀRIA

Informació històrica Les barraques de vinya són el tipus de construcció de pedra seca més comú a la Mediterrània. A Catalunya, el trobem en gran nombre a les comarques centrals, al Camp de Tarragona i a tot el litoral. Probablement la tècnica per construir-les, el sistema d'aproximació de filades, sigui molt antiga. La tècnica consisteix en anar sobreposant les pedres horitzontalment sense polir, aplanades, ben aparellades entre si i amb un lleuger pendent. La filada superior es decanta cap a l'interior, tot formant anelles de pedra de radi decreixent fins a la cúpula, que es tanca amb una o diverses lloses. A vegades, a sobre també s'hi posa una capa de terra i argila i fins i tot fixadors vegetals, com els lliris. Durant els segles XVIII i XIX, l'augment del conreu de la vinya va fer que s'eixeressin noves terres. Molts dels pagesos eren rabassaires, és a dir, treballaven les vinyes a canvi d'un contracte de rabassa morta, consistent en la donació al propietari del terreny d'una part de la collita. El contracte durava fins que els ceps es morien. Moltes vinyes es trobaven allunyades del nucli del poble i, per això, es construïren uns aixoplucs per a emmagatzemar les eines i sojornar-hi en èpoques en què el treball era intens i no hi havia temps de tornar a casa.

Bibliografia OBSERVATORI DEL PAISATGE. <http://wikipedra.catpaisatge.net/> . 2014.

Observacions Codi de barraca a la web wikipedra: 3364

Protecció anterior

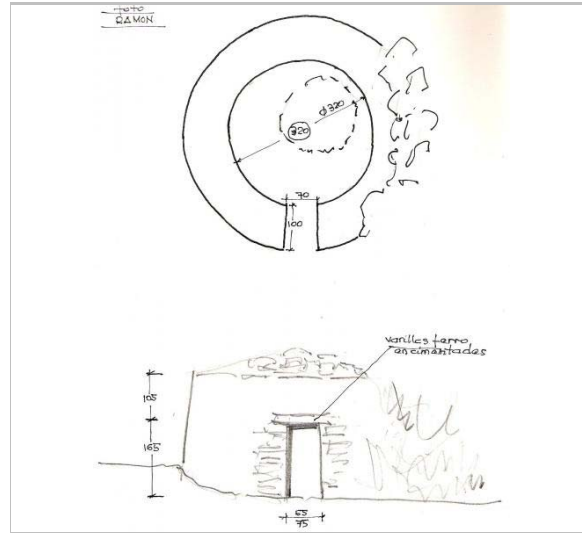
Unitat paisatge Catàleg de paisatge de la Regió Metropolitana de Barcelona / Garraf.

Directriu paisatge Les cabanes de pastor o de vinya i els murs de contenció de les feixes agrícoles constitueixen un ric patrimoni històric i arquitectònic de pedra seca. Cal afavorir-ne la protecció, el manteniment i la restauració i garantir-ne una destinació compatible amb un paisatge de qualitat i la gestió del medi (activitat primària, gestió del territori, educació en el paisatge i turisme responsable).

Altres POUM 2006. Barraca de pedra seca: 99

Barraca de pedra seca de Vallcarca 2

136-BAP



Croquis.
Drac Verd de Sitges

2022

Redactor: Jaume Marsé Ferrer

Barraca de pedra seca de la Serra de les Coves 3

137-BAP

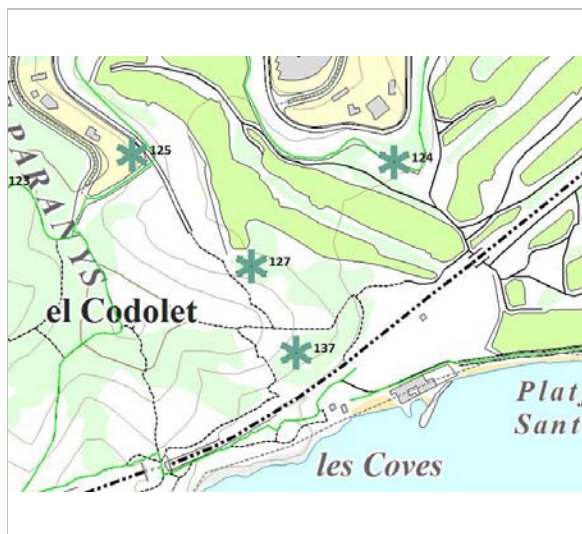
LOCALITZACIÓ

Indret Voltants de la Serra de les Coves Codi INE 082704

Adreça/es

Coordenades UTM x = 397198 ; Identificació al plànol **BAP 1** Delimitació bé
y = 4564332 Grafisme categoria * Entorn protecció

DADES CADASTRALS	Número	Superfície	Sostre	N. plantes	Titularitat
	08270A003000360000SS				



Plànol de localització
ICGC. Jaume Marsé.



Vista de la barraca.
Drac Verd de Sitges

DADES URBANÍSTIQUES

Pla vigent POUM de Sitges 2006
Classificació SNU (sòl no urbanitzable)
Qualificació 25. ESPAIS NATURALS PROTEGITS; SRP-C1 (Sòl No Urbanitzable Costaner C1)
Exp. RPUC Núm. 2005/017959/B
Relació ntiva. Art. 187 de la normativa del POUM.

CATALOGACIÓ

Tipus de bé Patrimoni ambiental-paisatgístic
Classificació Elements caracteritzadors del paisatge rural
Categoria BPU
Nº reg/cat. 137-BAP
Nivell prot. NP1 Integral i NP4 Ambiental

DESCRIPCIÓ DEL BÉ

Context Situada a prop de la Serra de les Coves, a 25 m d'alçària i orientada cap al Sud/Sud-est.
Elements Barraca de pedra seca aèria aïllada, de planta circular, l'entrada amb llinda plana.
Ús actual En desús.
Ús original / altres Refugi, magatzem d'eines.
Estat conservació Dolent; Enderroc del sostre.. La paret lateral dreta té una esllavissada.
Entorn protecció Cap.
Situació de risc Altres riscos; Enrunament.
Altres det. vinculants Catàleg de paisatge de la Regió Metropolitana de Barcelona. Proposta de criteris i accions dirigits prioritàriament a la gestió, núm. 5.1.

ÀMBITS DE PROTECCIÓ I OBJECTE

Raons catalogació Les construccions de pedra seca tenen un gran valor històric i són un autèntic referent identitari a molts territoris. En aquest sentit, han configurat al llarg dels segles uns paisatges agrícoles i ramaders de gran valor associats a l'olivera, la vinya, l'ametller i els cereals, plenament adaptats als sòls i al clima.

Barraca de pedra seca de la Serra de les Coves 3

137-BAP

Elements L'element constructiu.
El valor paisatgístic de l'àrea on s'ubica i la naturalesa de la vegetació autòctona que configura el seu entorn immediat.

Entorn protecció Queda protegit el seu entorn, determinat per un radi de 20 m traçat des del centre de la construcció.

REGULACIÓ DE LES INTERVENCIIONS

Reg. intervencions Les barraques de vinya són objecte de protecció. Queda prohibida qualsevol acció d'obra o enderroc. Qualsevol intervenció serà objecte de llicència municipal prèvia d'obra menor. En els treballs de conservació, restauració i manteniment, s'han d'utilitzar els materials constructius originals: pedra i terra. No és permesa la utilització de morters. Cal plantar espècies vegetals apropiades al sostre per evitar l'erosió de la capa de terra. Es podrà eliminar la vegetació existent al voltant de la barraca.

Usos permesos Agrari i equipaments socioculturals.

Usos prohibits Emmagatzematge d'andròmines.

Entorn de protecció Millora de la visualització de la barraca i manteniment d'aquest patrimoni.

Gestió Realització de un pla estratègic per crear unes activitats relacionades amb la pedra seca (itineraris, cursos de formació i treballs per a la construcció de pedra seca...) Cal afavorir-ne la protecció, el manteniment i la restauració i garantir-ne una destinació compatible amb un paisatge de qualitat i la gestió del medi (activitat primària, gestió del territori, educació en el paisatge i turisme responsable).

Altres intervencions Es prohibeix el trasllat de pedres del lloc i la translocació de materials geològics originaris. Conservació de la flora autòctona silvestre.

INFORMACIÓ COMPLEMENTÀRIA

Informació històrica Les barraques de vinya són el tipus de construcció de pedra seca més comú a la Mediterrània. A Catalunya, el trobem en gran nombre a les comarques centrals, al Camp de Tarragona i a tot el litoral. Probablement la tècnica per construir-les, el sistema d'aproximació de filades, sigui molt antiga. La tècnica consisteix en anar sobrepasant les pedres horitzontalment sense polir, aplanades, ben aparellades entre si i amb un lleuger pendent. La filada superior es decanta cap a l'interior, tot formant anelles de pedra de radi decreixent fins a la cúpula, que es tanca amb una o diverses lloses. A vegades, a sobre també s'hi posa una capa de terra i argila i fins i tot fixadors vegetals, com els lliris. Durant els segles XVIII i XIX, l'augment del conreu de la vinya va fer que s'eixeressin noves terres. Molts dels pagesos eren rabassaires, és a dir, treballaven les vinyes a canvi d'un contracte de rabassa morta, consistent en la donació al propietari del terreny d'una part de la collita. El contracte durava fins que els ceps es morien. Moltes vinyes es trobaven allunyades del nucli del poble i, per això, es construïren uns aixoplucs per a emmagatzemar les eines i sojornar-hi en èpoques en què el treball era intens i no hi havia temps de tornar a casa.

Bibliografia OBSERVATORI DEL PAISATGE. <http://wikipedra.catpaisatge.net/> . 2014.

Observacions Codi de barraca a la web wikipedra: 8994

Protecció anterior

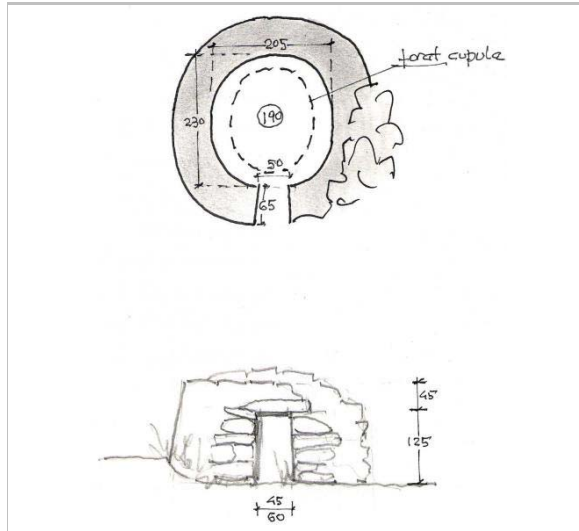
Unitat paisatge Catàleg de paisatge de la Regió Metropolitana de Barcelona / Plana del Garraf.

Directriu paisatge Les cabanes de pastor o de vinya i els murs de contenció de les feixes agrícoles constitueixen un ric patrimoni històric i arquitectònic de pedra seca. Cal afavorir-ne la protecció, el manteniment i la restauració i garantir-ne una destinació compatible amb un paisatge de qualitat i la gestió del medi (activitat primària, gestió del territori, educació en el paisatge i turisme responsable).

Altres Art. 187 de la normativa del POUM.

Barraca de pedra seca de la Serra de les Coves 3

137-BAP



Croquis.
Drac Verd de Sitges



Drac Verd de Sitges



Drac Verd de Sitges

2022

Redactor: Jaume Marsé Ferrer

Barraca de pedra seca del xalet masia Nova 5

138-BAP

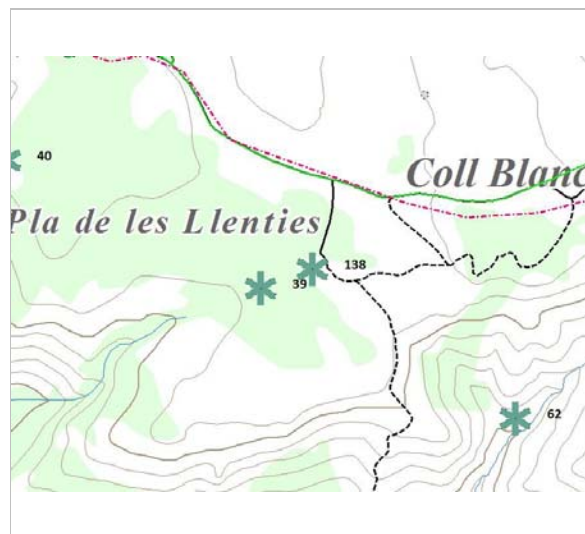
LOCALITZACIÓ

Indret Pla de les Llenties Codi INE 082704

Adreça/es

Coordenades UTM x = 404137 ; y = 4569166 Identificació al plànol BAP 4 Delimitació bé
Grafisme categoria * Entorn protecció

DADES CADASTRALS	Número	Superfície	Sostre	N. plantes	Titularitat
	08270A022000020000ST				



Plànol de localització
ICGC. Jaume Marsé.



Vista de la barraca. 8.2.2015
Jaume Marsé.

DADES URBANÍSTIQUES

Pla vigent POUM de Sitges 2006
Classificació SNU (sòl no urbanitzable)
Qualificació 25. ESPAIS NATURALS PROTEGITS; SRP1 (Parc de Garraf)
Exp. RPUC Núm. 2005/017959/B
Relació ntiva. Art. 187 de la normativa del POUM.

CATALOGACIÓ

Tipus de bé Patrimoni ambiental-paisatgístic
Classificació Elements caracteritzadors del paisatge rural
Categoria BPU
Nº reg/cat. 138-BAP
Nivell prot. NP1 Integral i NP4 Ambiental

DESCRIPCIÓ DEL BÉ

Context Situada a prop del xalet de la Casa Nova, a 215 m d'alçària i orientada cap al Sud.
Elements Barraca de pedra seca aèria aïllada, de planta circular, l'entrada amb llinda plana.
Ús actual En desús.
Ús original / altres Refugi, magatzem d'eines.
Estat conservació Molt dolent; Enderroc total
Entorn protecció Cap.
Situació de risc Altres riscos; Enrunament.
Altres det. vinculants Catàleg de paisatge de la Regió Metropolitana de Barcelona. Proposta de criteris i accions dirigits prioritàriament a la gestió, núm. 5.1.

ÀMBITS DE PROTECCIÓ I OBJECTE

Raons catalogació Les construccions de pedra seca tenen un gran valor històric i són un autèntic referent identitari a molts territoris. En aquest sentit, han configurat al llarg dels segles uns paisatges agrícoles i ramaders de gran valor associats a l'olivera, la vinya, l'ametller i els cereals, plenament adaptats als sòls i al clima.

Barraca de pedra seca del xalet masia Nova 5

138-BAP

Elements L'element constructiu.
El valor paisatgístic de l'àrea on s'ubica i la naturalesa de la vegetació autòctona que configura el seu entorn immediat.

Entorn protecció Queda protegit el seu entorn, determinat per un radi de 20 m traçat des del centre de la construcció.

REGULACIÓ DE LES INTERVENCIIONS

Reg. intervencions Les barraques de vinya són objecte de protecció. Queda prohibida qualsevol acció d'obra o enderroc. Qualsevol intervenció serà objecte de llicència municipal prèvia d'obra menor. En els treballs de conservació, restauració i manteniment, s'han d'utilitzar els materials constructius originals: pedra i terra. No és permesa la utilització de morters. Cal plantar espècies vegetals apropiades al sostre per evitar l'erosió de la capa de terra. Es podrà eliminar la vegetació existent al voltant de la barraca.

Usos permesos Agrari i equipaments socioculturals.

Usos prohibits Emmagatzematge d'andròmines.

Entorn de protecció Millora de la visualització de la barraca i manteniment d'aquest patrimoni.

Gestió Realització de un pla estratègic per crear unes activitats relacionades amb la pedra seca (itineraris, cursos de formació i treballs per a la construcció de pedra seca...) Cal afavorir-ne la protecció, el manteniment i la restauració i garantir-ne una destinació compatible amb un paisatge de qualitat i la gestió del medi (activitat primària, gestió del territori, educació en el paisatge i turisme responsable).

Altres intervencions Es prohibeix el trasllat de pedres del lloc i la translocació de materials geològics originaris. Conservació de la flora autòctona silvestre.

INFORMACIÓ COMPLEMENTÀRIA

Informació històrica Les barraques de vinya són el tipus de construcció de pedra seca més comú a la Mediterrània. A Catalunya, el trobem en gran nombre a les comarques centrals, al Camp de Tarragona i a tot el litoral. Probablement la tècnica per construir-les, el sistema d'aproximació de filades, sigui molt antiga. La tècnica consisteix en anar sobrepasant les pedres horitzontalment sense polir, aplanades, ben aparellades entre si i amb un lleuger pendent. La filada superior es decanta cap a l'interior, tot formant anelles de pedra de radi decreixent fins a la cúpula, que es tanca amb una o diverses lloses. A vegades, a sobre també s'hi posa una capa de terra i argila i fins i tot fixadors vegetals, com els lliris. Durant els segles XVIII i XIX, l'augment del conreu de la vinya va fer que s'eixeressin noves terres. Molts dels pagesos eren rabassaires, és a dir, treballaven les vinyes a canvi d'un contracte de rabassa morta, consistent en la donació al propietari del terreny d'una part de la collita. El contracte durava fins que els ceps es morien. Moltes vinyes es trobaven allunyades del nucli del poble i, per això, es construïren uns aixoplucs per a emmagatzemar les eines i sojornar-hi en èpoques en què el treball era intens i no hi havia temps de tornar a casa.

Bibliografia OBSERVATORI DEL PAISATGE. <http://wikipedra.catpaisatge.net/> . 2014.

Observacions Codi de barraca a la web wikipedra: 9908

Protecció anterior

Unitat paisatge Catàleg de paisatge de la Regió Metropolitana de Barcelona / Garraf.

Directriu paisatge Les cabanes de pastor o de vinya i els murs de contenció de les feixes agrícoles constitueixen un ric patrimoni històric i arquitectònic de pedra seca. Cal afavorir-ne la protecció, el manteniment i la restauració i garantir-ne una destinació compatible amb un paisatge de qualitat i la gestió del medi (activitat primària, gestió del territori, educació en el paisatge i turisme responsable).

Altres Art. 187 de la normativa del POUM.

Barraca de pedra seca del xalet masia Nova 5

138-BAP



Vista de la barraca. 18/3/2014
Ramon Artigas



Vista de la barraca. 8.2.2015
Jaume Marsé.



Vista de la barraca. 18.3.2014
Ramon Artigas



Vista de la barraca. 18.3.2014
Ramon Artigas

2022

Redactor: Jaume Marsé Ferrer

Barraca de pedra seca de Miralpeix

139-BAP

LOCALITZACIÓ

Indret Fondo d'en Po d'en Jan Codi INE 082704

Adreça/es

Coordenades UTM x = 397219 ; Identificació al plànol **BAP 1** Delimitació bé
y = 4565173 Grafisme categoria * Entorn protecció

DADES CADASTRALS	Número	Superfície	Sostre	N. plantes	Titularitat
	7353009CF9665S0001JT				



Plànol de localització
ICGC. Jaume Marsé.



Vista de la barraca. 17.9.2013
Josep Miret

DADES URBANÍSTIQUES

Pla vigent POUM de Sitges 2006
Classificació SUC (urbà consolidat)
Qualificació 32. DESENVOLUPAMENT RESIDENCIAL; 32b. Densitat baixa
Exp. RPUC Núm. 2005/017959/B
Relació ntiva. Art. 187 de la normativa del POUM.

CATALOGACIÓ

Tipus de bé Patrimoni ambiental-paisatgístic
Classificació Elements caracteritzadors del paisatge rural
Categoria BPU
Nº reg/cat. 139-BAP
Nivell prot. NP1 Integral i NP4 Ambiental

DESCRIPCIÓ DEL BÉ

Context Situada al Fondo d'en Po d'en Jan, a 20 m del carrer, prop de Miralpeix, a 50 m d'alçària i orientada cap al Sud, dins d'una parcel·la urbana.
Elements Barraca de pedra seca terrera margera, de planta el·líptica i llinda plana. Mides: longitud 1,20 m, amplada 2,00 m, alçada conservada 1,90 m. Porta de 1,40 x 0,60 m.
Ús actual En desús.
Ús original / altres Refugi, magatzem d'eines.
Estat conservació Dolent; Enderroc del sostre.
Entorn protecció Cap.
Situació de risc Altres riscos; Enrunament.
Altres det. vinculants Catàleg de paisatge de la Regió Metropolitana de Barcelona. Proposta de criteris i accions dirigits prioritàriament a la gestió, núm. 5.1.

ÀMBITS DE PROTECCIÓ I OBJECTE

Raons catalogació Les construccions de pedra seca tenen un gran valor històric i són un autèntic referent

Barraca de pedra seca de Miralpeix

139-BAP

identitari a molts territoris. En aquest sentit, han configurat al llarg dels segles uns paisatges agrícoles i ramaders de gran valor associats a l'olivera, la vinya, l'ametller i els cereals, plenament adaptats als sòls i al clima.

Elements

L'element constructiu.
El valor paisatgístic de l'àrea on s'ubica i la naturalesa de la vegetació autòctona que configura el seu entorn immediat.

Entorn protecció

Queda protegit el seu entorn, determinat per un radi de 20 m traçat des del centre de la construcció.

REGULACIÓ DE LES INTERVENCIIONS

Reg. intervencions Les barraques de vinya són objecte de protecció. Queda prohibida qualsevol acció d'obra o enderroc. Qualsevol intervenció serà objecte de llicència municipal prèvia d'obra menor. En els treballs de conservació, restauració i manteniment, s'han d'utilitzar els materials constructius originals: pedra i terra. No és permesa la utilització de morters. Cal plantar espècies vegetals apropiades al sostre per evitar l'erosió de la capa de terra. Es podrà eliminar la vegetació existent al voltant de la barraca.

Usos permesos Agrari i equipaments socioculturals.

Usos prohibits Emmagatzematge d'andròmines.

Entorn de protecció Millora de la visualització de la barraca i manteniment d'aquest patrimoni.

Gestió Realització de un pla estratègic per crear unes activitats relacionades amb la pedra seca (itineraris, cursos de formació i treballs per a la construcció de pedra seca...) Cal afavorir-ne la protecció, el manteniment i la restauració i garantir-ne una destinació compatible amb un paisatge de qualitat i la gestió del medi (activitat primària, gestió del territori, educació en el paisatge i turisme responsable).

Altres intervencions Es prohibeix el trasllat de pedres del lloc i la translocació de materials geològics originaris. Conservació de la flora autòctona silvestre.

INFORMACIÓ COMPLEMENTÀRIA

Informació històrica Les barraques de vinya són el tipus de construcció de pedra seca més comú a la Mediterrània. A Catalunya, el trobem en gran nombre a les comarques centrals, al Camp de Tarragona i a tot el litoral. Probablement la tècnica per construir-les, el sistema d'aproximació de filades, sigui molt antiga. La tècnica consisteix en anar sobreposant les pedres horitzontalment sense polir, aplanades, ben aparellades entre si i amb un lleuger pendent. La filada superior es decanta cap a l'interior, tot formant anelles de pedra de radi decreixent fins a la cúpula, que es tanca amb una o diverses lloses. A vegades, a sobre també s'hi posa una capa de terra i argila i fins i tot fixadors vegetals, com els lliris. Durant els segles XVIII i XIX, l'augment del conreu de la vinya va fer que s'eixeressin noves terres. Molts dels pagesos eren rabassaires, és a dir, treballaven les vinyes a canvi d'un contracte de rabassa morta, consistent en la donació al propietari del terreny d'una part de la collita. El contracte durava fins que els ceps es morien. Moltes vinyes es trobaven allunyades del nucli del poble i, per això, es construïren uns aixoplucs per a emmagatzemar les eines i sojornar-hi en èpoques en què el treball era intens i no hi havia temps de tornar a casa.

Bibliografia OBSERVATORI DEL PAISATGE. <http://wikipedra.catpaisatge.net/> . 2014.

Observacions Codi de barraca a la web wikipedra: 9576

Protecció anterior

Unitat paisatge Catàleg de paisatge de la Regió Metropolitana de Barcelona / Garraf.

Directriu paisatge Les cabanes de pastor o de vinya i els murs de contenció de les feixes agrícoles constitueixen un ric patrimoni històric i arquitectònic de pedra seca. Cal afavorir-ne la protecció, el manteniment i la restauració i garantir-ne una destinació compatible amb un paisatge de qualitat i la gestió del medi (activitat primària, gestió del territori, educació en el paisatge i turisme responsable).

Altres Art. 187 de la normativa del POUM.

Barraca de pedra seca de Miralpeix

139-BAP



*Vista de la barraca. 17.9.2013
Josep Miret*

2022

Redactor: Jaume Marsé Ferrer

Barraca de pedra seca del Fondo de Mas Pasqualí

140-BAP

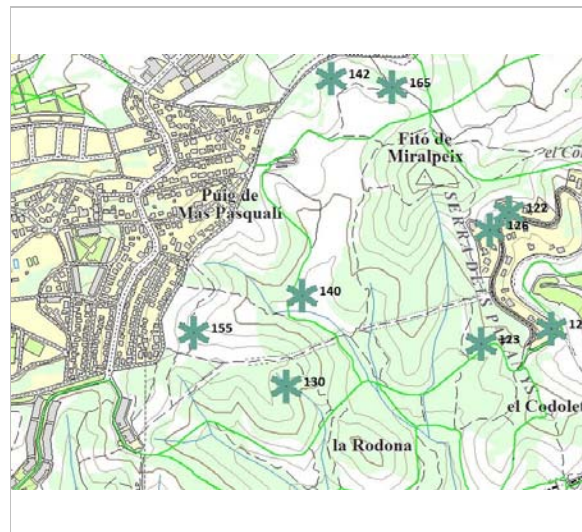
LOCALITZACIÓ

Indret Fondo del Mas Pasqualí Codi INE 082704

Adreça/es

Coordenades UTM x = 396223 ; Identificació al plànol **BAP 1** Delimitació bé
y = 4564719 Grafisme categoria * Entorn protecció

DADES CADASTRALS	Número	Superfície	Sostre	N. plantes	Titularitat
	08270A002000050000SY				



Plànol de localització
ICGC. Jaume Marsé.



Vista de la barraca.
Drac Verd de Sitges

DADES URBANÍSTIQUES

Pla vigent POUM de Sitges 2006
Classificació SNU (sòl no urbanitzable)
Qualificació 25. ESPAIS NATURALS PROTEGITS; SRP-C1 (Sòl No Urbanitzable Costaner C1)
Exp. RPUC Núm. 2005/017959/B
Relació ntiva. Art. 187 de la normativa del POUM.

CATALOGACIÓ

Tipus de bé Patrimoni ambiental-paisatgístic
Classificació Elements caracteritzadors del paisatge rural
Categoria BPU
Nº reg/cat. 140-BAP
Nivell prot. NP1 Integral i NP4 Ambiental

DESCRIPCIÓ DEL BÉ

Context Situada al fondo del Mas Pasqualí, a 38 m d'alçària i orientada cap al Sud.
Elements Barraca de pedra seca aèria aïllada, de planta circular, l'entrada amb llinda plana. Mides interiors: diàmetre 3,05 m. i alçada 2,50m.
Ús actual En desús.
Ús original / altres Refugi, magatzem d'eines.
Estat conservació Dolent; Enderroc del sostre.
Entorn protecció Cap.
Situació de risc Altres riscos; Enrunament.
Altres det. vinculants Catàleg de paisatge de la Regió Metropolitana de Barcelona. Proposta de criteris i accions dirigits prioritàriament a la gestió, núm. 5.1.

ÀMBITS DE PROTECCIÓ I OBJECTE

Raons catalogació Les construccions de pedra seca tenen un gran valor històric i són un autèntic referent identitari a molts territoris. En aquest sentit, han configurat al llarg dels segles uns paisatges agrícoles i ramaders de gran valor associats a l'olivera, la vinya, l'ametller i els

Barraca de pedra seca del Fondo de Mas Pasqualí

140-BAP

Elements cereals, plenament adaptats als sòls i al clima.
L'element constructiu.
El valor paisatgístic de l'àrea on s'ubica i la naturalesa de la vegetació autòctona que configura el seu entorn immediat.

Entorn protecció Queda protegit el seu entorn, determinat per un radi de 20 m traçat des del centre de la construcció.

REGULACIÓ DE LES INTERVENCIONS

Reg. intervencions Les barraques de vinya són objecte de protecció. Queda prohibida qualsevol acció d'obra o enderroc. Qualsevol intervenció serà objecte de llicència municipal prèvia d'obra menor. En els treballs de conservació, restauració i manteniment, s'han d'utilitzar els materials constructius originals: pedra i terra. No és permesa la utilització de morters. Cal plantar espècies vegetals apropiades al sostre per evitar l'erosió de la capa de terra. Es podrà eliminar la vegetació existent al voltant de la barraca.

Usos permesos Agrari i equipaments socioculturals.

Usos prohibits Emmagatzematge d'andròmines.

Entorn de protecció Millora de la visualització de la barraca i manteniment d'aquest patrimoni.

Gestió Realització de un pla estratègic per crear unes activitats relacionades amb la pedra seca (itineraris, cursos de formació i treballs per a la construcció de pedra seca...) Cal afavorir-ne la protecció, el manteniment i la restauració i garantir-ne una destinació compatible amb un paisatge de qualitat i la gestió del medi (activitat primària, gestió del territori, educació en el paisatge i turisme responsable).

Altres intervencions Es prohibeix el trasllat de pedres del lloc i la translocació de materials geològics originaris. Conservació de la flora autòctona silvestre.

INFORMACIÓ COMPLEMENTÀRIA

Informació històrica Les barraques de vinya són el tipus de construcció de pedra seca més comú a la Mediterrània. A Catalunya, el trobem en gran nombre a les comarques centrals, al Camp de Tarragona i a tot el litoral. Probablement la tècnica per construir-les, el sistema d'aproximació de filades, sigui molt antiga. La tècnica consisteix en anar sobreposant les pedres horitzontalment sense polir, aplanades, ben aparellades entre si i amb un lleuger pendent. La filada superior es decanta cap a l'interior, tot formant anelles de pedra de radi decreixent fins a la cúpula, que es tanca amb una o diverses lloses. A vegades, a sobre també s'hi posa una capa de terra i argila i fins i tot fixadors vegetals, com els lliris. Durant els segles XVIII i XIX, l'augment del conreu de la vinya va fer que s'eixeressin noves terres. Molts dels pagesos eren rabassaires, és a dir, treballaven les vinyes a canvi d'un contracte de rabassa morta, consistent en la donació al propietari del terreny d'una part de la collita. El contracte durava fins que els ceps es morien. Moltes vinyes es trobaven allunyades del nucli del poble i, per això, es construïren uns aixoplucs per a emmagatzemar les eines i sojornar-hi en èpoques en què el treball era intens i no hi havia temps de tornar a casa.

Bibliografia OBSERVATORI DEL PAISATGE. <http://wikipedra.catpaisatge.net/>. 2014.

Observacions Codi de barraca a la web wikipedra: 8340

Protecció anterior

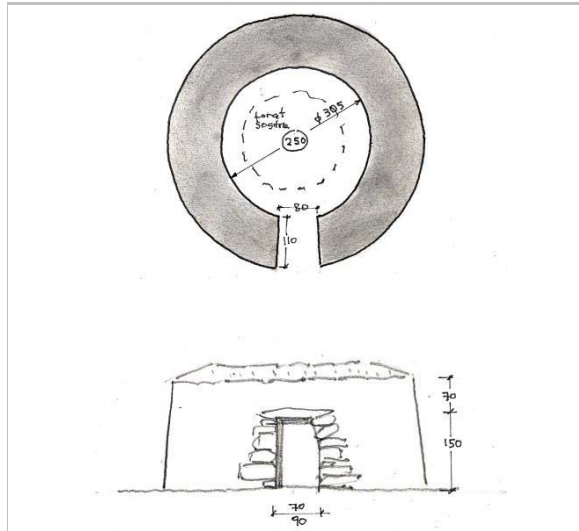
Unitat paisatge Catàleg de paisatge de la Regió Metropolitana de Barcelona / Plana del Garraf.

Directriu paisatge Les cabanes de pastor o de vinya i els murs de contenció de les feixes agrícoles constitueixen un ric patrimoni històric i arquitectònic de pedra seca. Cal afavorir-ne la protecció, el manteniment i la restauració i garantir-ne una destinació compatible amb un paisatge de qualitat i la gestió del medi (activitat primària, gestió del territori, educació en el paisatge i turisme responsable).

Altres Art. 187 de la normativa del POUM.

Barraca de pedra seca del Fondo de Mas Pasqualí

140-BAP



Croquis.
Drac Verd de Sitges



Vista de la barraca. 2014
BingMaps.



Vista de la barraca.
Drac Verd de Sitges



Vista de la barraca.
Drac Verd de Sitges

2022

Redactor: Jaume Marsé Ferrer

Barraca de pedra seca de la rotonda

141-BAP

LOCALITZACIÓ

Indret Rotonda Codi INE 082704

Adreça/es

Coordenades UTM x = 398254 ; Identificació al plànol **BAP 3** Delimitació bé
y = 4565234 Grafisme categoria * Entorn protecció

DADES CADASTRALS	Número	Superfície	Sostre	N. plantes	Titularitat
	8354801CF9685S0001KD				



Plànol de localització
ICGC. Jaume Marsé.



Vista de la barraca. 12.2.2015
Jaume Marsé

DADES URBANÍSTIQUES

Pla vigent POUM de Sitges 2006
Classificació SUC (urbà consolidat)
Qualificació S. PROTECCIÓ; S. Protecció
Exp. RPUC Núm. 2005/017959/B
Relació ntiva. Art. 187 de la normativa del POUM.

CATALOGACIÓ

Tipus de bé Patrimoni ambiental-paisatgístic
Classificació Elements caracteritzadors del paisatge rural
Categoria BPU
Nº reg/cat. 141-BAP
Nivell prot. NP1 Integral i NP4 Ambiental

DESCRIPCIÓ DEL BÉ

Context Situada a la rotonda de la carretera C-31 que hi ha a prop de Can Girona, a 12 m d'alçària i orientada cap al Sud-oest. Barraca construïda el 2007. Abans estava situada al Fondo de Montseva (veure la fitxa núm. 60). El grup Drac Verd va demanar el trasllat davant del perill d'enderrocament per les pedreres de la fàbrica de ciment Uniland de Vallcarca.

Elements Barraca de pedra seca aèria aïllada, de planta circular, l'entrada amb llinda plana. Diàmetre interior 2,50 m; portal de 1,60 x 0,70 m; gruix de parets 0,70 m. Paret decreixent al lateral esquerra. Té una reixa metàl·lica tancada al portal.

Ús actual En desús.

Ús original / altres Refugi, magatzem d'eines.

Estat conservació Bo; Perfecte estat

Entorn protecció Cap.

Situació de risc Altres riscos; Enrunament.

Altres det. vinculants Catàleg de paisatge de la Regió Metropolitana de Barcelona. Proposta de criteris i accions dirigits prioritàriament a la gestió, núm. 5.1.

ÀMBITS DE PROTECCIÓ I OBJECTE

Barraca de pedra seca de la rotonda

141-BAP

Raons catalogació Les construccions de pedra seca tenen un gran valor històric i són un autèntic referent identitari a molts territoris. En aquest sentit, han configurat al llarg dels segles uns paisatges agrícoles i ramaders de gran valor associats a l'olivera, la vinya, l'ametller i els cereals, plenament adaptats als sòls i al clima.

Elements L'element constructiu.
El valor paisatgístic de l'àrea on s'ubica i la naturalesa de la vegetació autòctona que configura el seu entorn immediat.

Entorn protecció Queda protegit el seu entorn, determinat per un radi de 20 m traçat des del centre de la construcció.

REGULACIÓ DE LES INTERVENCIIONS

Reg. intervencions Les barraques de vinya són objecte de protecció. Queda prohibida qualsevol acció d'obra o enderroc. Qualsevol intervenció serà objecte de llicència municipal prèvia d'obra menor. En els treballs de conservació, restauració i manteniment, s'han d'utilitzar els materials constructius originals: pedra i terra. No és permesa la utilització de morters. Cal plantar espècies vegetals apropiades al sostre per evitar l'erosió de la capa de terra. Es podrà eliminar la vegetació existent al voltant de la barraca.

Usos permesos Agrari i equipaments socioculturals.

Usos prohibits Emmagatzematge d'andròmines.

Entorn de protecció Millora de la visualització de la barraca i manteniment d'aquest patrimoni.

Gestió Realització de un pla estratègic per crear unes activitats relacionades amb la pedra seca (itineraris, cursos de formació i treballs per a la construcció de pedra seca...) Cal afavorir-ne la protecció, el manteniment i la restauració i garantir-ne una destinació compatible amb un paisatge de qualitat i la gestió del medi (activitat primària, gestió del territori, educació en el paisatge i turisme responsable).

Altres intervencions Es prohibeix el trasllat de pedres del lloc i la translocació de materials geològics originaris. Conservació de la flora autòctona silvestre.

INFORMACIÓ COMPLEMENTÀRIA

Informació històrica Les barraques de vinya són el tipus de construcció de pedra seca més comú a la Mediterrània. A Catalunya, el trobem en gran nombre a les comarques centrals, al Camp de Tarragona i a tot el litoral. Probablement la tècnica per construir-les, el sistema d'aproximació de filades, sigui molt antiga. La tècnica consisteix en anar sobreposant les pedres horitzontalment sense polir, aplanades, ben aparellades entre si i amb un lleuger pendent. La filada superior es decanta cap a l'interior, tot formant anelles de pedra de radi decreixent fins a la cúpula, que es tanca amb una o diverses lloses. A vegades, a sobre també s'hi posa una capa de terra i argila i fins i tot fixadors vegetals, com els lliris. Durant els segles XVIII i XIX, l'augment del conreu de la vinya va fer que s'eixeressin noves terres. Molts dels pagesos eren rabassaires, és a dir, treballaven les vinyes a canvi d'un contracte de rabassa morta, consistent en la donació al propietari del terreny d'una part de la collita. El contracte durava fins que els ceps es morien. Moltes vinyes es trobaven allunyades del nucli del poble i, per això, es construïren uns aixoplucs per a emmagatzemar les eines i sojornar-hi en èpoques en què el treball era intens i no hi havia temps de tornar a casa.

Bibliografia OBSERVATORI DEL PAISATGE. <http://wikipedra.catpaisatge.net/>. 2014.

Observacions Codi de barraca a la web wikipedra: 5857
Construïda l'any 2007, amb els materials i la forma de la barraca de la Font de Montseva que fou destruïda per la pedrera de Vallcarca.

Protecció anterior

Unitat paisatge Catàleg de paisatge de la Regió Metropolitana de Barcelona / Plana del Garraf.

Directriu paisatge Les cabanes de pastor o de vinya i els murs de contenció de les feixes agrícoles constitueixen un ric patrimoni històric i arquitectònic de pedra seca. Cal afavorir-ne la protecció, el manteniment i la restauració i garantir-ne una destinació compatible amb un paisatge de qualitat i la gestió del medi (activitat primària, gestió del territori, educació en el paisatge i turisme responsable).

Altres Art. 187 de la normativa del POUM.

Barraca de pedra seca de la rotonda

141-BAP



Vista de la barraca. 12.2.2012
Andreu Camps



Vista de la barraca. 12.2.2015
Jaume Marsé



Vista de la barraca. 12.2.2012
Andreu Camps



Vista de la barraca. 12.2.2015
Jaume Marsé



Placa commemorativa. 12.2.2015
Jaume Marsé



La barraca en el seu lloc originari (60 BAP)
Drac Verd de Sitges

Barraca de pedra seca de la rotonda

141-BAP

2022

Redactor: Jaume Marsé Ferrer

Barraca de pedra seca del Mas Pasqualí 1

142-BAP

LOCALITZACIÓ

Indret Fondo del Mas Pasqualí Codi INE 082704

Adreça/es


Coordenades UTM x = 396309 ; Identificació al plànol **BAP 1** Delimitació bé
y = 4565360 Grafisme categoria * Entorn protecció

DADES CADASTRALS Número Superfície Sostre N. plantes Titularitat

08270A001000010000SQ



Plànol de localització
ICGC. Jaume Marsé.



Vista de la barraca. 15.11.2014
Jaume Marsé

DADES URBANÍSTIQUES

Pla vigent POUM de Sitges 2006
Classificació SNU (sòl no urbanitzable)
Qualificació 25. ESPAIS NATURALS PROTEGITS; SRP-C1 (Sòl No Urbanitzable Costaner C1)
Exp. RPUC Núm. 2005/017959/B
Relació ntiva. Art. 187 de la normativa del POUM.

CATALOGACIÓ

Tipus de bé Patrimoni ambiental-paisatgístic
Classificació Elements caracteritzadors del paisatge rural
Categoria BPU
Nº reg/cat. 142-BAP
Nivell prot. NP1 Integral i NP4 Ambiental

DESCRIPCIÓ DEL BÉ

Context Situada sobre 4 bancals de vinya, al oest del Puig de la Coma Roja, a 75 m d'altitud i orientada cap al Sud.
Elements Barraca de pedra seca aèria aïllada, de planta circular i llinda plana. Mides interiors: 2,00 m de diàmetre. Portal: 0,70 m x 1,15 m alçada.
Ús actual En desús.
Ús original / altres Refugi, magatzem d'eines.
Estat conservació Dolent; Enderroc del sostre.. Estat de conservació molt deficient.
Entorn protecció Cap.
Situació de risc Altres riscos; Enrunament.
Altres det. vinculants Catàleg de paisatge de la Regió Metropolitana de Barcelona. Proposta de criteris i accions dirigits prioritàriament a la gestió, núm. 5.1.

ÀMBITS DE PROTECCIÓ I OBJECTE

Raons catalogació Les construccions de pedra seca tenen un gran valor històric i són un autèntic referent identitari a molts territoris. En aquest sentit, han configurat al llarg dels segles uns

Barraca de pedra seca del Mas Pasqualí 1

142-BAP

paisatges agrícoles i ramaders de gran valor associats a l'olivera, la vinya, l'ametller i els cereals, plenament adaptats als sòls i al clima.
Elements L'element constructiu.
El valor paisatgístic de l'àrea on s'ubica i la naturalesa de la vegetació autòctona que configura el seu entorn immediat.
Entorn protecció Queda protegit el seu entorn, determinat per un radi de 20 m traçat des del centre de la construcció.

REGULACIÓ DE LES INTERVENCIIONS

Reg. intervencions Les barraques de vinya són objecte de protecció. Queda prohibida qualsevol acció d'obra o enderroc. Qualsevol intervenció serà objecte de llicència municipal prèvia d'obra menor. En els treballs de conservació, restauració i manteniment, s'han d'utilitzar els materials constructius originals: pedra i terra. No és permesa la utilització de morters. Cal plantar espècies vegetals apropiades al sostre per evitar l'erosió de la capa de terra. Es podrà eliminar la vegetació existent al voltant de la barraca.
Usos permesos Agrari i equipaments socioculturals.
Usos prohibits Emmagatzematge d'andròmines.
Entorn de protecció Millora de la visualització de la barraca i manteniment d'aquest patrimoni.
Gestió Realització de un pla estratègic per crear unes activitats relacionades amb la pedra seca (itineraris, cursos de formació i treballs per a la construcció de pedra seca...) Cal afavorir-ne la protecció, el manteniment i la restauració i garantir-ne una destinació compatible amb un paisatge de qualitat i la gestió del medi (activitat primària, gestió del territori, educació en el paisatge i turisme responsable).
Altres intervencions Es prohibeix el trasllat de pedres del lloc i la translocació de materials geològics originaris. Conservació de la flora autòctona silvestre.

INFORMACIÓ COMPLEMENTÀRIA

Informació històrica Les barraques de vinya són el tipus de construcció de pedra seca més comú a la Mediterrània. A Catalunya, el trobem en gran nombre a les comarques centrals, al Camp de Tarragona i a tot el litoral. Probablement la tècnica per construir-les, el sistema d'aproximació de filades, sigui molt antiga. La tècnica consisteix en anar sobreposant les pedres horitzontalment sense polir, aplanades, ben aparellades entre si i amb un lleuger pendent. La filada superior es decanta cap a l'interior, tot formant anelles de pedra de radi decreixent fins a la cúpula, que es tanca amb una o diverses lloses. A vegades, a sobre també s'hi posa una capa de terra i argila i fins i tot fixadors vegetals, com els lliris. Durant els segles XVIII i XIX, l'augment del conreu de la vinya va fer que s'eixeressin noves terres. Molts dels pagesos eren rabassaires, és a dir, treballaven les vinyes a canvi d'un contracte de rabassa morta, consistent en la donació al propietari del terreny d'una part de la collita. El contracte durava fins que els ceps es morien. Moltes vinyes es trobaven allunyades del nucli del poble i, per això, es construïren uns aixoplucs per a emmagatzemar les eines i sojornar-hi en èpoques en què el treball era intens i no hi havia temps de tornar a casa.
Bibliografia OBSERVATORI DEL PAISATGE. <http://wikipedra.catpaisatge.net/> . 2014.
Observacions Codi de barraca a la web wikipedra: 8339
Protecció anterior
Unitat paisatge Catàleg de paisatge de la Regió Metropolitana de Barcelona / Plana del Garraf.
Directriu paisatge Les cabanes de pastor o de vinya i els murs de contenció de les feixes agrícoles constitueixen un ric patrimoni històric i arquitectònic de pedra seca. Cal afavorir-ne la protecció, el manteniment i la restauració i garantir-ne una destinació compatible amb un paisatge de qualitat i la gestió del medi (activitat primària, gestió del territori, educació en el paisatge i turisme responsable).
Altres Art. 187 de la normativa del POUM.

Barraca de pedra seca del Mas Pasqualí 1

142-BAP



Vista de la barraca. 15/11/2014
Jaume Marsé



Vista de la barraca. 15.11.2014
Jaume Marsé

2022

Redactor: Jaume Marsé Ferrer

Barraca de pedra seca de Santa Bàrbara 6

143-BAP

Altres denominacions Barraca d'en Sevilla

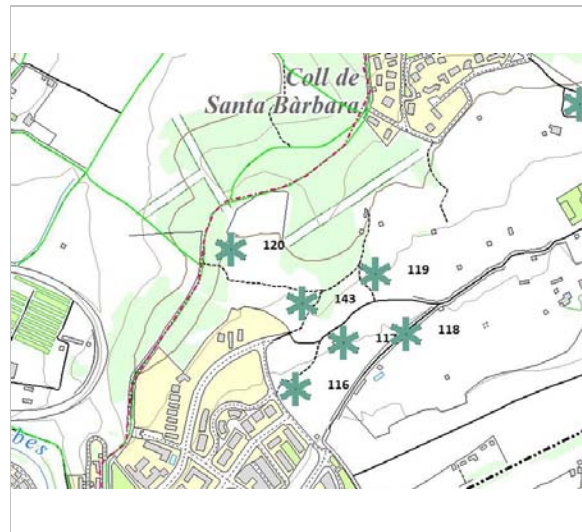
LOCALITZACIÓ

Indret Voltants de Santa Bàrbara Codi INE 082704


Adreça/es

Coordenades UTM x = 398626 ; Identificació al plànol **BAP 2** Delimitació bé
y = 4565988 Grafisme categoria * Entorn protecció

DADES CADASTRALS	Número	Superfície	Sostre	N. plantes	Titularitat
	8862036CF9686S0001ZU				



Plànol de localització
ICGC. Jaume Marsé.



Vista de la barraca.
Drac Verd de Sitges

DADES URBANÍSTIQUES

Pla vigent POUM de Sitges 2006
Classificació SUD (urbanitzable delimitat)
Qualificació V. ESPAIS LLIURES - ZONES VERDES; V1. Parcs
Exp. RPUC Núm. 2005/017959/B
Relació ntiva. Art. 187 de la normativa del POUM.

CATALOGACIÓ

Tipus de bé Patrimoni ambiental-paisatgístic
Classificació Elements caracteritzadors del paisatge rural
Categoria BPU
Nº reg/cat. 143-BAP
Nivell prot. NP1 Integral i NP4 Ambiental

DESCRIPCIÓ DEL BÉ

Context Situada a prop de Santa Bàrbara, a 39 m d'alçària i orientada cap al Sud/Sud-est.
Elements Barraca aèria aïllada, de planta circular i llinda plana. La coberta és de falsa cúpula i amb les pedres rejuntades amb morter de ciment. Té plàstics sobre la coberta per evitar filtracions d'aigua.
Ús actual L'any 2000 estava habitada.
Ús original / altres Refugi, magatzem d'eines.
Estat conservació Dolent; Enderroc exterior important. Té mitja coberta enderrocada.
Entorn protecció Cap.
Situació de risc Altres riscos; No s'ha tingut en compte la seva conservació en l'Informe Ambiental del PPU.
Altres det. vinculants PPU1 La Plana Bàrbara. Codi MUC: 1 PPU Pla parcial urbanístic. Projecte de reparcel·lació aprovat inicialment el 19-3-2014. Catàleg de paisatge de la Regió Metropolitana de Barcelona. Proposta de criteris i accions dirigits prioritàriament a la gestió, núm. 5.1.

Barraca de pedra seca de Santa Bàrbara 6

143-BAP

ÀMBITS DE PROTECCIÓ I OBJECTE

Raons catalogació Les construccions de pedra seca tenen un gran valor històric i són un autèntic referent identitari a molts territoris. En aquest sentit, han configurat al llarg dels segles uns paisatges agrícoles i ramaders de gran valor associats a l'olivera, la vinya, l'ametller i els cereals, plenament adaptats als sòls i al clima.

Elements L'element constructiu.
El valor paisatgístic de l'àrea on s'ubica i la naturalesa de la vegetació autòctona que configura el seu entorn immediat.

Entorn protecció Queda protegit el seu entorn, determinat per un radi de 20 m traçat des del centre de la construcció.

REGULACIÓ DE LES INTERVENCIIONS

Reg. intervencions Les barraques de vinya són objecte de protecció. Queda prohibida qualsevol acció d'obra o enderroc. Qualsevol intervenció serà objecte de llicència municipal prèvia d'obra menor. En els treballs de conservació, restauració i manteniment, s'han d'utilitzar els materials constructius originals: pedra i terra. No és permesa la utilització de morters. Cal plantar espècies vegetals apropiades al sostre per evitar l'erosió de la capa de terra. Es podrà eliminar la vegetació existent al voltant de la barraca.

Usos permesos Agrari i equipaments socioculturals.

Usos prohibits Emmagatzematge d'andròmines.

Entorn de protecció Millora de la visualització de la barraca i manteniment d'aquest patrimoni.

Gestió Realització de un pla estratègic per crear unes activitats relacionades amb la pedra seca (itineraris, cursos de formació i treballs per a la construcció de pedra seca...) Cal afavorir-ne la protecció, el manteniment i la restauració i garantir-ne una destinació compatible amb un paisatge de qualitat i la gestió del medi (activitat primària, gestió del territori, educació en el paisatge i turisme responsable).

Altres intervencions Es prohibeix el trasllat de pedres del lloc i la translocació de materials geològics originaris. Conservació de la flora autòctona silvestre.

INFORMACIÓ COMPLEMENTÀRIA

Informació històrica Les barraques de vinya són el tipus de construcció de pedra seca més comú a la Mediterrània. A Catalunya, el trobem en gran nombre a les comarques centrals, al Camp de Tarragona i a tot el litoral. Probablement la tècnica per construir-les, el sistema d'aproximació de filades, sigui molt antiga. La tècnica consisteix en anar sobreposant les pedres horitzontalment sense polir, aplanades, ben aparellades entre si i amb un lleuger pendent. La filada superior es decanta cap a l'interior, tot formant anelles de pedra de radi decreixent fins a la cúpula, que es tanca amb una o diverses lloses. A vegades, a sobre també s'hi posa una capa de terra i argila i fins i tot fixadors vegetals, com els lliris. Durant els segles XVIII i XIX, l'augment del conreu de la vinya va fer que s'eixermissin noves terres. Molts dels pagesos eren rabassaires, és a dir, treballaven les vinyes a canvi d'un contracte de rabassa morta, consistent en la donació al propietari del terreny d'una part de la collita. El contracte durava fins que els ceps es morien. Moltes vinyes es trobaven allunyades del nucli del poble i, per això, es construïren uns aixoplucs per a emmagatzemar les eines i sojornar-hi en èpoques en què el treball era intens i no hi havia temps de tornar a casa.

Bibliografia OBSERVATORI DEL PAISATGE. <http://wikipedra.catpaisatge.net/>. 2014.

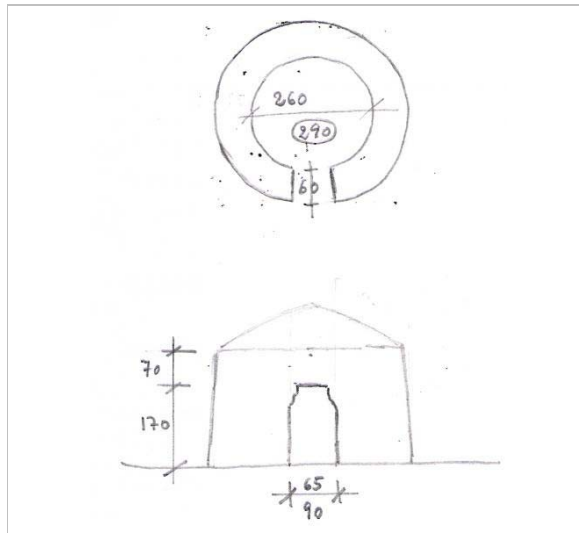
Observacions Codi de barraca a la web wikipedra: 171

Protecció anterior
Unitat paisatge Catàleg de paisatge de la Regió Metropolitana de Barcelona / Plana del Garraf.
Directriu paisatge Les cabanes de pastor o de vinya i els murs de contenció de les feixes agrícoles constitueixen un ric patrimoni històric i arquitectònic de pedra seca. Cal afavorir-ne la protecció, el manteniment i la restauració i garantir-ne una destinació compatible amb un paisatge de qualitat i la gestió del medi (activitat primària, gestió del territori, educació en el paisatge i turisme responsable).

Altres Art. 187 de la normativa del POUM.

Barraca de pedra seca de Santa Bàrbara 6

143-BAP



Croquis.
Drac Verd de Sitges



Vista de la barraca. 17.02.2014
Drac Verd de Sitges



Vista de la barraca. 4.01.2015
Jaume Marsé



Vista de la barraca. 4.01.2015
Jaume Marsé

2022

Redactor: Jaume Marsé Ferrer

Barraca de pedra seca del mas d'en Puig 2

144-BAP

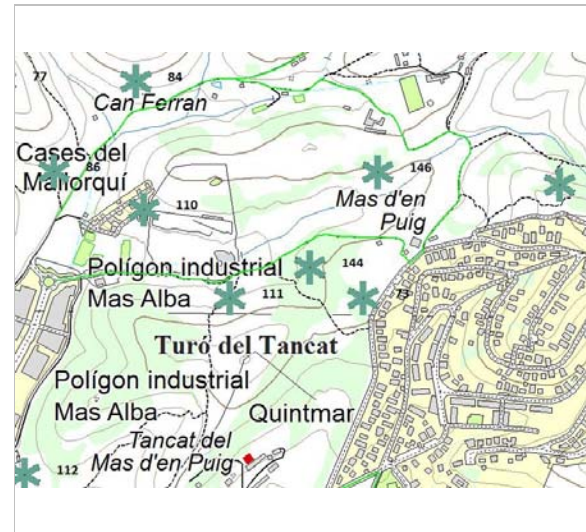
LOCALITZACIÓ

Indret Voltants de Mas d'en Puig Codi INE 082704

Adreça/es

Coordenades UTM x = 401155 ; Identificació al plànol **BAP 2** Delimitació bé
y = 4567275 Grafisme categoria * Entorn protecció

DADES CADASTRALS	Número	Superfície	Sostre	N. plantes	Titularitat
	08270A014000030000SI				



Plànol de localització
ICGC. Jaume Marsé.



Vista de la barraca. 4.4.2015
Drac Verd de Sitges

DADES URBANÍSTIQUES

Pla vigent POUM de Sitges 2006
Classificació SNU (sòl no urbanitzable)
Qualificació 24. PAISATGÍSTIC I ECOLÒGIC DE VALOR; SRP4 (SNU protegit d'Interès Paisatgístic)
Exp. RPUC Núm. 2005/017959/B
Relació ntiva. Art. 187 de la normativa del POUM.

CATALOGACIÓ

Tipus de bé Patrimoni ambiental-paisatgístic
Classificació Elements caracteritzadors del paisatge rural
Categoria BPU
Nº reg/cat. 144-BAP
Nivell prot. NP1 Integral i NP4 Ambiental

DESCRIPCIÓ DEL BÉ

Context Situada a prop del Mas d'en Puig, a 95 m d'alçària. Situada al mig d'una pineda, és difícil de trobar.
Elements Barraca de pedra seca aèria aïllada, de planta circular i llinda plana. Està envoltada d'un contrafort.
Ús actual En desús.
Ús original / altres Refugi, magatzem d'eines.
Estat conservació Dolent; Enderroc del sostre.
Entorn protecció Cap.
Situació de risc Altres riscos; Enrunament.
Altres det. vinculants Catàleg de paisatge de la Regió Metropolitana de Barcelona. Proposta de criteris i accions dirigits prioritàriament a la gestió, núm. 5.1.

ÀMBITS DE PROTECCIÓ I OBJECTE

Raons catalogació Les construccions de pedra seca tenen un gran valor històric i són un autèntic referent identitari a molts territoris. En aquest sentit, han configurat al llarg dels segles uns

Barraca de pedra seca del mas d'en Puig 2

144-BAP

paisatges agrícoles i ramaders de gran valor associats a l'olivera, la vinya, l'ametller i els cereals, plenament adaptats als sòls i al clima.

Elements L'element constructiu.
El valor paisatgístic de l'àrea on s'ubica i la naturalesa de la vegetació autòctona que configura el seu entorn immediat.

Entorn protecció Queda protegit el seu entorn, determinat per un radi de 20 m traçat des del centre de la construcció.

REGULACIÓ DE LES INTERVENCIIONS

Reg. intervencions Les barraques de vinya són objecte de protecció. Queda prohibida qualsevol acció d'obra o enderroc. Qualsevol intervenció serà objecte de llicència municipal prèvia d'obra menor. En els treballs de conservació, restauració i manteniment, s'han d'utilitzar els materials constructius originals: pedra i terra. No és permesa la utilització de morters. Cal plantar espècies vegetals apropiades al sostre per evitar l'erosió de la capa de terra. Es podrà eliminar la vegetació existent al voltant de la barraca.

Usos permesos Agrari i equipaments socioculturals.

Usos prohibits Emmagatzematge d'andròmines.

Entorn de protecció Millora de la visualització de la barraca i manteniment d'aquest patrimoni.

Gestió Realització de un pla estratègic per crear unes activitats relacionades amb la pedra seca (itineraris, cursos de formació i treballs per a la construcció de pedra seca...) Cal afavorir-ne la protecció, el manteniment i la restauració i garantir-ne una destinació compatible amb un paisatge de qualitat i la gestió del medi (activitat primària, gestió del territori, educació en el paisatge i turisme responsable).

Altres intervencions Es prohibeix el trasllat de pedres del lloc i la translocació de materials geològics originaris. Conservació de la flora autòctona silvestre.

INFORMACIÓ COMPLEMENTÀRIA

Informació històrica Les barraques de vinya són el tipus de construcció de pedra seca més comú a la Mediterrània. A Catalunya, el trobem en gran nombre a les comarques centrals, al Camp de Tarragona i a tot el litoral. Probablement la tècnica per construir-les, el sistema d'aproximació de filades, sigui molt antiga. La tècnica consisteix en anar sobreposant les pedres horitzontalment sense polir, aplanades, ben aparellades entre si i amb un lleuger pendent. La filada superior es decanta cap a l'interior, tot formant anelles de pedra de radi decreixent fins a la cúpula, que es tanca amb una o diverses lloses. A vegades, a sobre també s'hi posa una capa de terra i argila i fins i tot fixadors vegetals, com els lliris. Durant els segles XVIII i XIX, l'augment del conreu de la vinya va fer que s'eixeressin noves terres. Molts dels pagesos eren rabassaires, és a dir, treballaven les vinyes a canvi d'un contracte de rabassa morta, consistent en la donació al propietari del terreny d'una part de la collita. El contracte durava fins que els ceps es morien. Moltes vinyes es trobaven allunyades del nucli del poble i, per això, es construïren uns aixoplucs per a emmagatzemar les eines i sojornar-hi en èpoques en què el treball era intens i no hi havia temps de tornar a casa.

Bibliografia OBSERVATORI DEL PAISATGE. <http://wikipedra.catpaisatge.net/>. 2014.

Observacions Codi de barraca a la web wikipedia: 2227

Protecció anterior

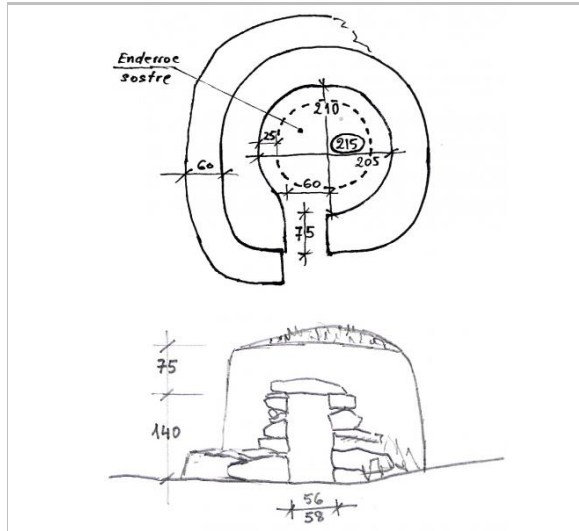
Unitat paisatge Catàleg de paisatge de la Regió Metropolitana de Barcelona / Garraf.

Directriu paisatge Les cabanes de pastor o de vinya i els murs de contenció de les feixes agrícoles constitueixen un ric patrimoni històric i arquitectònic de pedra seca. Cal afavorir-ne la protecció, el manteniment i la restauració i garantir-ne una destinació compatible amb un paisatge de qualitat i la gestió del medi (activitat primària, gestió del territori, educació en el paisatge i turisme responsable).

Altres Art. 187 de la normativa del POUM.

Barraca de pedra seca del mas d'en Puig 2

144-BAP



Croquis.
Drac Verd de Sitges



Vista de la barraca. 22.1.2015
Jaume Marsé



22.1.2015
Jaume Marsé



Vista de la barraca. 22.1.2015
Jaume Marsé

2022

Redactor: Jaume Marsé Ferrer

Barraca de pedra seca del Fondo del Coscó

145-BAP

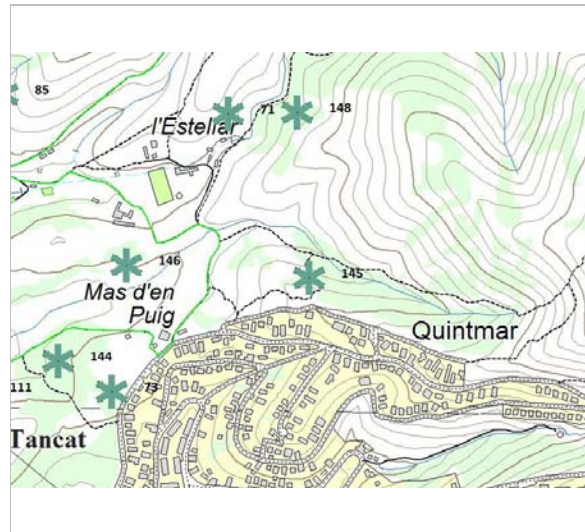
LOCALITZACIÓ

Indret L'Estellar Codi INE 082704

Adreça/es

Coordenades UTM x = 401643 ; Identificació al plànol **BAP 4** Delimitació bé
y = 4567437 Grafisme categoria * Entorn protecció

DADES CADASTRALS	Número	Superfície	Sostre	N. plantes	Titularitat
	08270A015000180000SH				



Plànol de localització
ICGC. Jaume Marsé.



Vista de la barraca. 23.2.2013
Isabel Balcells

DADES URBANÍSTIQUES

Pla vigent POUM de Sitges 2006
Classificació SNU (sòl no urbanitzable)
Qualificació 25. ESPAIS NATURALS PROTEGITS; SRP-C1 (Sòl No Urbanitzable Costaner C1)
Exp. RPUC Núm. 2005/017959/B
Relació ntiva. Art. 187 de la normativa del POUM.

CATALOGACIÓ

Tipus de bé Patrimoni ambiental-paisatgístic
Classificació Elements caracteritzadors del paisatge rural
Categoria BPU
Nº reg/cat. 145-BAP
Nivell prot. NP1 Integral i NP4 Ambiental

DESCRIPCIÓ DEL BÉ

Context Situada al Fondo del Coscó. A peu d'un corriol que baixa cap a ca l'Estellar. A 135 m d'altura. Orientada cap a l'oest.

Elements Barraca aèria adossada al marge, de planta el·líptica, circular per fora però ovalada per dins. Mides interiors: amplada 2,65 m, fondària 2,20 m i alçada fins la llosa del sostre 2,40 m. El gruix de les parets al portal és de 0,85 m. A la paret nord té un contrafort de reforç que va des del portal fins el marge que té enganxat a la paret de llevant. Llinda plana.

Ús actual En desús.

Ús original / altres Refugi, magatzem d'eines.

Estat conservació Bo; Perfecte estat

Entorn protecció Cap.

Situació de risc Altres riscos; Enrunament.

Altres det. vinculants Catàleg de paisatge de la Regió Metropolitana de Barcelona. Proposta de criteris i accions dirigits prioritàriament a la gestió, núm. 5.1.

ÀMBITS DE PROTECCIÓ I OBJECTE

Barraca de pedra seca del Fondo del Coscó

145-BAP

Raons catalogació Les construccions de pedra seca tenen un gran valor històric i són un autèntic referent identitari a molts territoris. En aquest sentit, han configurat al llarg dels segles uns paisatges agrícoles i ramaders de gran valor associats a l'olivera, la vinya, l'ametller i els cereals, plenament adaptats als sòls i al clima.

Elements L'element constructiu.
El valor paisatgístic de l'àrea on s'ubica i la naturalesa de la vegetació autòctona que configura el seu entorn immediat.

Entorn protecció Queda protegit el seu entorn, determinat per un radi de 20 m traçat des del centre de la construcció.

REGULACIÓ DE LES INTERVENCIIONS

Reg. intervencions Les barraques de vinya són objecte de protecció. Queda prohibida qualsevol acció d'obra o enderroc. Qualsevol intervenció serà objecte de llicència municipal prèvia d'obra menor. En els treballs de conservació, restauració i manteniment, s'han d'utilitzar els materials constructius originals: pedra i terra. No és permesa la utilització de morters. Cal plantar espècies vegetals apropiades al sostre per evitar l'erosió de la capa de terra. Es podrà eliminar la vegetació existent al voltant de la barraca.

Usos permesos Agrari i equipaments socioculturals.

Usos prohibits Emmagatzematge d'andròmines.

Entorn de protecció Millora de la visualització de la barraca i manteniment d'aquest patrimoni.

Gestió Realització de un pla estratègic per crear unes activitats relacionades amb la pedra seca (itineraris, cursos de formació i treballs per a la construcció de pedra seca...) Cal afavorir-ne la protecció, el manteniment i la restauració i garantir-ne una destinació compatible amb un paisatge de qualitat i la gestió del medi (activitat primària, gestió del territori, educació en el paisatge i turisme responsable).

Altres intervencions Es prohibeix el trasllat de pedres del lloc i la translocació de materials geològics originaris. Conservació de la flora autòctona silvestre.

INFORMACIÓ COMPLEMENTÀRIA

Informació històrica Les barraques de vinya són el tipus de construcció de pedra seca més comú a la Mediterrània. A Catalunya, el trobem en gran nombre a les comarques centrals, al Camp de Tarragona i a tot el litoral. Probablement la tècnica per construir-les, el sistema d'aproximació de filades, sigui molt antiga. La tècnica consisteix en anar sobreposant les pedres horitzontalment sense polir, aplanades, ben aparellades entre si i amb un lleuger pendent. La filada superior es decanta cap a l'interior, tot formant anelles de pedra de radi decreixent fins a la cúpula, que es tanca amb una o diverses lloses. A vegades, a sobre també s'hi posa una capa de terra i argila i fins i tot fixadors vegetals, com els lliris. Durant els segles XVIII i XIX, l'augment del conreu de la vinya va fer que s'eixeressin noves terres. Molts dels pagesos eren rabassaires, és a dir, treballaven les vinyes a canvi d'un contracte de rabassa morta, consistent en la donació al propietari del terreny d'una part de la collita. El contracte durava fins que els ceps es morien. Moltes vinyes es trobaven allunyades del nucli del poble i, per això, es construïren uns aixoplucs per a emmagatzemar les eines i sojornar-hi en èpoques en què el treball era intens i no hi havia temps de tornar a casa.

Bibliografia OBSERVATORI DEL PAISATGE. <http://wikipedra.catpaisatge.net/>. 2014.

Observacions Codi de barraca a la web wikipedra: 8338

Protecció anterior

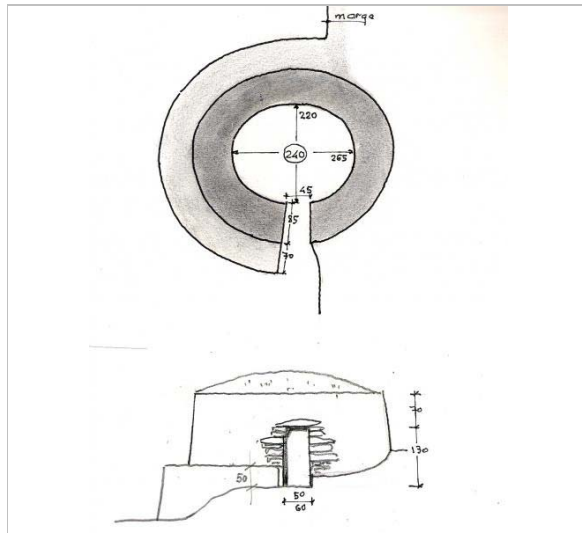
Unitat paisatge Catàleg de paisatge de la Regió Metropolitana de Barcelona / Garraf.

Directriu paisatge Les cabanes de pastor o de vinya i els murs de contenció de les feixes agrícoles constitueixen un ric patrimoni històric i arquitectònic de pedra seca. Cal afavorir-ne la protecció, el manteniment i la restauració i garantir-ne una destinació compatible amb un paisatge de qualitat i la gestió del medi (activitat primària, gestió del territori, educació en el paisatge i turisme responsable).

Altres Art. 187 de la normativa del POUM.

Barraca de pedra seca del Fondo del Coscó

145-BAP



Croquis. 23.2.2013
Drac Verd de Sitges



Vista lateral de la barraca. 23.2.2013
Isabel Balcells



23.2.2013
Isabel Balcells

2022

Redactor: Jaume Marsé Ferrer

Barraca de pedra seca del Fondo d'en Bascò

146-BAP


LOCALITZACIÓ

Indret	Fondo d'en Bascò	Codi INE	082704
Adreça/es	Mas d'En Puig		
Coordenades UTM	x = 401288 ; y = 4567461	Identificació al plànol	BAP 2
		Grafisme categoria	*
		Delimitació bé	
		Entorn protecció	

DADES CADASTRALS	Número	Superfície	Sostre	N. plantes	Titularitat
	08270A014000030000SI				



Plànol de localització
ICGC. Jaume Marsé.



Vista de la barraca. 18.3.2009
Drac Verd de Sitges

DADES URBANÍSTIQUES

Pla vigent	POUM de Sitges 2006
Classificació	SNU (sòl no urbanitzable)
Qualificació	24. PAISATGÍSTIC I ECOLÒGIC DE VALOR; SRP4 (SNU protegit d'Interès Paisatgístic)
Exp. RPUC	Núm. 2005/017959/B
Relació ntiva.	Art. 187 de la normativa del POUM.

CATALOGACIÓ

Tipus de bé	Patrimoni ambiental-paisatgístic
Classificació	Elements caracteritzadors del paisatge rural
Categoria	BPU
Nº reg/cat.	146-BAP
Nivell prot.	NP1 Integral i NP4 Ambiental

DESCRIPCIÓ DEL BÉ

Context	Situada al Fondo d'en Bascò, a 100 m d'alçària i orientada cap al Sud-oest.
Elements	Barraca de pedra seca aèria aïllada, de planta circular, l'entrada amb llinda plana.
Ús actual	En desús.
Ús original / altres	Refugi, magatzem d'eines.
Estat conservació	Dolent; Enderroc del sostre.
Entorn protecció	Cap.
Situació de risc	Altres riscos; Enrunament.
Altres det. vinculants	Catàleg de paisatge de la Regió Metropolitana de Barcelona. Proposta de criteris i accions dirigits prioritàriament a la gestió, núm. 5.1.

ÀMBITS DE PROTECCIÓ I OBJECTE

Raons catalogació	Les construccions de pedra seca tenen un gran valor històric i són un autèntic referent identitari a molts territoris. En aquest sentit, han configurat al llarg dels segles uns paisatges agrícoles i ramaders de gran valor associats a l'olivera, la vinya, l'ametller i els cereals, plenament adaptats als sòls i al clima.
-------------------	--

Barraca de pedra seca del Fondo d'en Bascò

146-BAP

Elements	L'element constructiu. El valor paisatgístic de l'àrea on s'ubica i la naturalesa de la vegetació autòctona que configura el seu entorn immediat.
Entorn protecció	Queda protegit el seu entorn, determinat per un radi de 20 m traçat des del centre de la construcció.

REGULACIÓ DE LES INTERVENCIIONS

Reg. intervencions	Les barraques de vinya són objecte de protecció. Queda prohibida qualsevol acció d'obra o enderroc. Qualsevol intervenció serà objecte de llicència municipal prèvia d'obra menor. En els treballs de conservació, restauració i manteniment, s'han d'utilitzar els materials constructius originals: pedra i terra. No és permesa la utilització de morters. Cal plantar espècies vegetals apropiades al sostre per evitar l'erosió de la capa de terra. Es podrà eliminar la vegetació existent al voltant de la barraca.
Usos permesos	Agrari i equipaments socioculturals.
Usos prohibits	Emmagatzematge d'andròmines.
Entorn de protecció	Millora de la visualització de la barraca i manteniment d'aquest patrimoni.
Gestió	Realització de un pla estratègic per crear unes activitats relacionades amb la pedra seca (itineraris, cursos de formació i treballs per a la construcció de pedra seca...) Cal afavorir-ne la protecció, el manteniment i la restauració i garantir-ne una destinació compatible amb un paisatge de qualitat i la gestió del medi (activitat primària, gestió del territori, educació en el paisatge i turisme responsable).
Altres intervencions	Es prohibeix el trasllat de pedres del lloc i la translocació de materials geològics originaris. Conservació de la flora autòctona silvestre.

INFORMACIÓ COMPLEMENTÀRIA

Informació històrica	Les barraques de vinya són el tipus de construcció de pedra seca més comú a la Mediterrània. A Catalunya, el trobem en gran nombre a les comarques centrals, al Camp de Tarragona i a tot el litoral. Probablement la tècnica per construir-les, el sistema d'aproximació de filades, sigui molt antiga. La tècnica consisteix en anar sobrepasant les pedres horitzontalment sense polir, aplanades, ben aparellades entre si i amb un lleuger pendent. La filada superior es decanta cap a l'interior, tot formant anelles de pedra de radi decreixent fins a la cúpula, que es tanca amb una o diverses lloses. A vegades, a sobre també s'hi posa una capa de terra i argila i fins i tot fixadors vegetals, com els lliris. Durant els segles XVIII i XIX, l'augment del conreu de la vinya va fer que s'eixeressin noves terres. Molts dels pagesos eren rabassaires, és a dir, treballaven les vinyes a canvi d'un contracte de rabassa morta, consistent en la donació al propietari del terreny d'una part de la collita. El contracte durava fins que els ceps es morien. Moltes vinyes es trobaven allunyades del nucli del poble i, per això, es construïren uns aixoplucs per a emmagatzemar les eines i sojornar-hi en èpoques en què el treball era intens i no hi havia temps de tornar a casa.
Bibliografia	OBSERVATORI DEL PAISATGE. http://wikipedra.catpaisatge.net/ . 2014.
Observacions	Codi de barraca a la web wikipedra: 3958
Protecció anterior	Unitat paisatge Catàleg de paisatge de la Regió Metropolitana de Barcelona / Garraf. Directriu paisatge Les cabanes de pastor o de vinya i els murs de contenció de les feixes agrícoles constitueixen un ric patrimoni històric i arquitectònic de pedra seca. Cal afavorir-ne la protecció, el manteniment i la restauració i garantir-ne una destinació compatible amb un paisatge de qualitat i la gestió del medi (activitat primària, gestió del territori, educació en el paisatge i turisme responsable).
Altres	Art. 187 de la normativa del POUM.

Barraca de pedra seca de Campdàsens 5

147-BAP

LOCALITZACIÓ

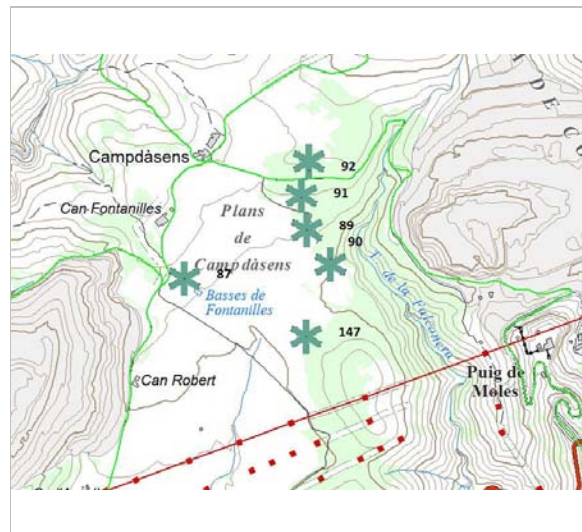
Indret Campdàsens Codi INE 082704

Adreça/es

Coordenades UTM x = 406358 ; Identificació al plànol **BAP 7** Delimitació bé
y = 4567751 Grafisme categoria * Entorn protecció

DADES CADASTRALS Número Superfície Sostre N. plantes Titularitat

08270A026000160000SE



Plànol de localització
ICGC. Jaume Marsé.



Vista de la barraca. 3.12.2013
Andreu Camps

DADES URBANÍSTIQUES

Pla vigent POUM de Sitges 2006
Classificació SNU (sòl no urbanitzable)
Qualificació 25. ESPAIS NATURALS PROTEGITS; SRP1 (Parc de Garraf)
Exp. RPUC Núm. 2005/017959/B
Relació ntiva. Art. 187 de la normativa del POUM.

CATALOGACIÓ

Tipus de bé Patrimoni ambiental-paisatgístic
Classificació Elements caracteritzadors del paisatge rural
Categoria BPU
Nº reg/cat. 147-BAP
Nivell prot. NP1 Integral i NP4 Ambiental

DESCRIPCIÓ DEL BÉ

Context Situada a prop de Campdàsens, a 204 m d'alçària i orientada cap al Sud/Sud-oest.
Elements Barraca de pedra seca aèria aïllada, de planta circular.
Ús actual En desús.
Ús original / altres Refugi, magatzem d'eines.
Estat conservació Molt dolent; Enderroc total
Entorn protecció Cap.
Situació de risc Altres riscos; Enrunament.
Altres det. vinculants Catàleg de paisatge de la Regió Metropolitana de Barcelona. Proposta de criteris i accions dirigits prioritàriament a la gestió, núm. 5.1.

ÀMBITS DE PROTECCIÓ I OBJECTE

Raons catalogació Les construccions de pedra seca tenen un gran valor històric i són un autèntic referent identitari a molts territoris. En aquest sentit, han configurat al llarg dels segles uns paisatges agrícoles i ramaders de gran valor associats a l'olivera, la vinya, l'ametller i els cereals, plenament adaptats als sòls i al clima.

Barraca de pedra seca de Campdàsens 5

147-BAP

Elements L'element constructiu.
El valor paisatgístic de l'àrea on s'ubica i la naturalesa de la vegetació autòctona que configura el seu entorn immediat.
Entorn protecció Queda protegit el seu entorn, determinat per un radi de 20 m traçat des del centre de la construcció.

REGULACIÓ DE LES INTERVENCIIONS

Reg. intervencions Les barraques de vinya són objecte de protecció. Queda prohibida qualsevol acció d'obra o enderroc. Qualsevol intervenció serà objecte de llicència municipal prèvia d'obra menor. En els treballs de conservació, restauració i manteniment, s'han d'utilitzar els materials constructius originals: pedra i terra. No és permesa la utilització de morters. Cal plantar espècies vegetals apropiades al sostre per evitar l'erosió de la capa de terra. Es podrà eliminar la vegetació existent al voltant de la barraca.
Usos permesos Agrari i equipaments socioculturals.
Usos prohibits Emmagatzematge d'andròmines.
Entorn de protecció Millora de la visualització de la barraca i manteniment d'aquest patrimoni.
Gestió Realització de un pla estratègic per crear unes activitats relacionades amb la pedra seca (itineraris, cursos de formació i treballs per a la construcció de pedra seca...) Cal afavorir-ne la protecció, el manteniment i la restauració i garantir-ne una destinació compatible amb un paisatge de qualitat i la gestió del medi (activitat primària, gestió del territori, educació en el paisatge i turisme responsable).
Altres intervencions Es prohibeix el trasllat de pedres del lloc i la translocació de materials geològics originaris. Conservació de la flora autòctona silvestre.

INFORMACIÓ COMPLEMENTÀRIA

Informació històrica Les barraques de vinya són el tipus de construcció de pedra seca més comú a la Mediterrània. A Catalunya, el trobem en gran nombre a les comarques centrals, al Camp de Tarragona i a tot el litoral. Probablement la tècnica per construir-les, el sistema d'aproximació de filades, sigui molt antiga. La tècnica consisteix en anar sobrepasant les pedres horitzontalment sense polir, aplanades, ben aparellades entre si i amb un lleuger pendent. La filada superior es decanta cap a l'interior, tot formant anelles de pedra de radi decreixent fins a la cúpula, que es tanca amb una o diverses lloses. A vegades, a sobre també s'hi posa una capa de terra i argila i fins i tot fixadors vegetals, com els lliris. Durant els segles XVIII i XIX, l'augment del conreu de la vinya va fer que s'eixeressin noves terres. Molts dels pagesos eren rabassaires, és a dir, treballaven les vinyes a canvi d'un contracte de rabassa morta, consistent en la donació al propietari del terreny d'una part de la collita. El contracte durava fins que els ceps es morien. Moltes vinyes es trobaven allunyades del nucli del poble i, per això, es construïren uns aixoplucs per a emmagatzemar les eines i sojornar-hi en èpoques en què el treball era intens i no hi havia temps de tornar a casa.

Bibliografia OBSERVATORI DEL PAISATGE. <http://wikipedra.catpaisatge.net/> . 2014.

Observacions Codi de barraca a la web wikipedra: 9204

Protecció anterior

Unitat paisatge Catàleg de paisatge de la Regió Metropolitana de Barcelona / Garraf.

Directriu paisatge Les cabanes de pastor o de vinya i els murs de contenció de les feixes agrícoles constitueixen un ric patrimoni històric i arquitectònic de pedra seca. Cal afavorir-ne la protecció, el manteniment i la restauració i garantir-ne una destinació compatible amb un paisatge de qualitat i la gestió del medi (activitat primària, gestió del territori, educació en el paisatge i turisme responsable).

Altres Art. 187 de la normativa del POUM.

Barraca de pedra seca de Campdàsens 5

147-BAP



Vista de la barraca. 3.12.2013
Andreu Camps



Vista de la barraca. 3.12.2013
Andreu Camps



Vista de la barraca. 3.12.2013
Andreu Camps

2022

Redactor: Jaume Marsé Ferrer

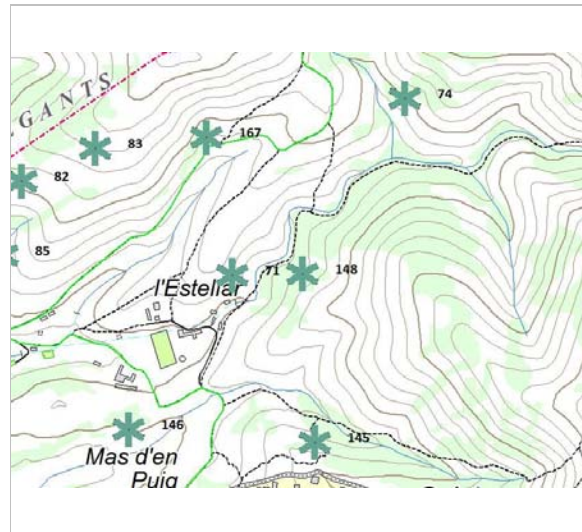
Barraca de pedra seca del Fondo de l'Estellar 2

148-BAP

LOCALITZACIÓ

Indret	Voltants del Fondo de l'Estellar		Codi INE	082704
Adreça/es	L'Estellar			
Coordenades UTM	x = 401620 ; y = 4567758	Identificació al plànol	BAP 4	Delimitació bé
		Grafisme categoria	*	Entorn protecció

DADES CADASTRALS	Número	Superfície	Sostre	N. plantes	Titularitat
	08270A015000180000SH				



Plànol de localització
ICGC. Jaume Marsé.



Vista de la barraca. 7.4.2013
Drac Verd de Sitges

DADES URBANÍSTIQUES

Pla vigent	POUM de Sitges 2006
Classificació	SNU (sòl no urbanitzable)
Qualificació	25. ESPAIS NATURALS PROTEGITS; SRP-C1 (Sòl No Urbanitzable Costaner C1)
Exp. RPUC	Núm. 2005/017959/B
Relació ntiva.	Art. 187 de la normativa del POUM.

CATALOGACIÓ

Tipus de bé	Patrimoni ambiental-paisatgístic
Classificació	Elements caracteritzadors del paisatge rural
Categoria	BPU
Nº reg/cat.	148-BAP
Nivell prot.	NP1 Integral i NP4 Ambiental

DESCRIPCIÓ DEL BÉ

Context	Situada a prop del Fondo de l'Estellar, a 122 m d'alçària i orientada cap a 170° Sud.
Elements	Barraca de pedra seca aèria aïllada, de planta el·líptica, l'entrada amb llinda plana. Té un contrafort al lateral esquerra.
Ús actual	En desús.
Ús original / altres	Refugi, magatzem d'eines.
Estat conservació	Enderroc del sostre.
Entorn protecció	Cap.
Situació de risc	Altres riscos; Enrunament.
Altres det. vinculants	Catàleg de paisatge de la Regió Metropolitana de Barcelona. Proposta de criteris i accions dirigits prioritàriament a la gestió, núm. 5.1.

ÀMBITS DE PROTECCIÓ I OBJECTE

Raons catalogació	Les construccions de pedra seca tenen un gran valor històric i són un autèntic referent identitari a molts territoris. En aquest sentit, han configurat al llarg dels segles uns paisatges agrícoles i ramaders de gran valor associats a l'olivera, la vinya, l'ametller i els
-------------------	---

Barraca de pedra seca del Fondo de l'Estellar 2

148-BAP

Elements	cereals, plenament adaptats als sòls i al clima. L'element constructiu. El valor paisatgístic de l'àrea on s'ubica i la naturalesa de la vegetació autòctona que configura el seu entorn immediat.
Entorn protecció	Queda protegit el seu entorn, determinat per un radi de 20 m traçat des del centre de la construcció.

REGULACIÓ DE LES INTERVENCIIONS

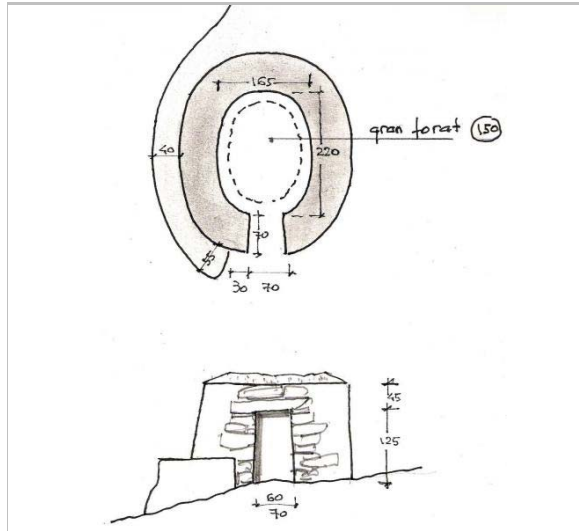
Reg. intervencions	Les barraques de vinya són objecte de protecció. Queda prohibida qualsevol acció d'obra o enderroc. Qualsevol intervenció serà objecte de llicència municipal prèvia d'obra menor. En els treballs de conservació, restauració i manteniment, s'han d'utilitzar els materials constructius originals: pedra i terra. No és permesa la utilització de morters. Cal plantar espècies vegetals apropiades al sostre per evitar l'erosió de la capa de terra. Es podrà eliminar la vegetació existent al voltant de la barraca.
Usos permesos	Agrari i equipaments socioculturals.
Usos prohibits	Emmagatzematge d'andròmines.
Entorn de protecció	Millora de la visualització de la barraca i manteniment d'aquest patrimoni.
Gestió	Realització de un pla estratègic per crear unes activitats relacionades amb la pedra seca (itineraris, cursos de formació i treballs per a la construcció de pedra seca...) Cal afavorir-ne la protecció, el manteniment i la restauració i garantir-ne una destinació compatible amb un paisatge de qualitat i la gestió del medi (activitat primària, gestió del territori, educació en el paisatge i turisme responsable).
Altres intervencions	Es prohibeix el trasllat de pedres del lloc i la translocació de materials geològics originaris. Conservació de la flora autòctona silvestre.

INFORMACIÓ COMPLEMENTÀRIA

Informació històrica	Les barraques de vinya són el tipus de construcció de pedra seca més comú a la Mediterrània. A Catalunya, el trobem en gran nombre a les comarques centrals, al Camp de Tarragona i a tot el litoral. Probablement la tècnica per construir-les, el sistema d'aproximació de filades, sigui molt antiga. La tècnica consisteix en anar sobreposant les pedres horitzontalment sense polir, aplanades, ben aparellades entre si i amb un lleuger pendent. La filada superior es decanta cap a l'interior, tot formant anelles de pedra de radi decreixent fins a la cúpula, que es tanca amb una o diverses lloses. A vegades, a sobre també s'hi posa una capa de terra i argila i fins i tot fixadors vegetals, com els lliris. Durant els segles XVIII i XIX, l'augment del conreu de la vinya va fer que s'eixeressin noves terres. Molts dels pagesos eren rabassaires, és a dir, treballaven les vinyes a canvi d'un contracte de rabassa morta, consistent en la donació al propietari del terreny d'una part de la collita. El contracte durava fins que els ceps es morien. Moltes vinyes es trobaven allunyades del nucli del poble i, per això, es construïren uns aixoplucs per a emmagatzemar les eines i sojornar-hi en èpoques en què el treball era intens i no hi havia temps de tornar a casa.
Bibliografia	OBSERVATORI DEL PAISATGE. http://wikipedra.catpaisatge.net/ . 2014.
Observacions	Codi de barraca a la web wikipedra: 8465
Protecció anterior	Unitat paisatge Catàleg de paisatge de la Regió Metropolitana de Barcelona / Garraf. Directriu paisatge Les cabanes de pastor o de vinya i els murs de contenció de les feixes agrícoles constitueixen un ric patrimoni històric i arquitectònic de pedra seca. Cal afavorir-ne la protecció, el manteniment i la restauració i garantir-ne una destinació compatible amb un paisatge de qualitat i la gestió del medi (activitat primària, gestió del territori, educació en el paisatge i turisme responsable).
Altres	Art. 187 de la normativa del POUM.

Barraca de pedra seca del Fondo de l'Estellar 2


148-BAP



Croquis. 7.4.2013
Drac Verd de Sitges



Vista de la barraca. 7.4.2013
Drac Verd de Sitges



Vista de la barraca. 7.4.2013
Drac Verd de Sitges

2022

Redactor: Jaume Marsé Ferrer

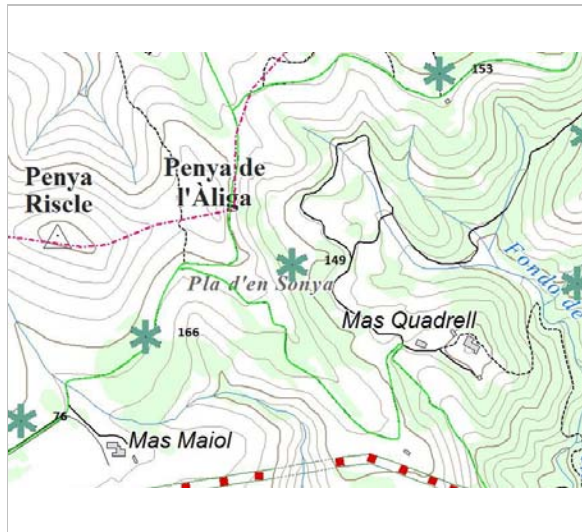
Barraca de pedra seca del Pla d'en Sonya

149-BAP

LOCALITZACIÓ

Indret	Voltants del Pla d'en Sonya		Codi INE	082704
Adreça/es	Mas Maiol			
Coordenades UTM	x = 403084 ; y = 4569140	Identificació al plànol	BAP 4	Delimitació bé
		Grafisme categoria	*	Entorn protecció

DADES CADASTRALS	Número	Superfície	Sostre	N. plantes	Titularitat
	08270A021000030000SX				



Plànol de localització
ICGC. Jaume Marsé.



Vista de la barraca. 10.3.2014
Drac Verd de Sitges

DADES URBANÍSTIQUES

Pla vigent	POUM de Sitges 2006
Classificació	SNU (sòl no urbanitzable)
Qualificació	25. ESPAIS NATURALS PROTEGITS; SRP1 (Parc de Garraf)
Exp. RPUC	Núm. 2005/017959/B
Relació ntiva.	Art. 187 de la normativa del POUM.

CATALOGACIÓ

Tipus de bé	Patrimoni ambiental-paisatgístic
Classificació	Elements caracteritzadors del paisatge rural
Categoria	BPU
Nº reg/cat.	149-BAP
Nivell prot.	NP1 Integral i NP4 Ambiental

DESCRIPCIÓ DEL BÉ

Context	Situada en el fondo de les Vinyes de Mas Quadrell, a 213 m d'alçària i orientada cap al Sud.
Elements	Barraca de pedra seca aèria aïllada, de planta circular, l'entrada amb llinda plana.
Ús actual	En desús.
Ús original / altres	Refugi, magatzem d'eines.
Estat conservació	Dolent; El sostre està tot enderrocat i té una esllavissada al lateral de llevant.
Entorn protecció	Cap.
Situació de risc	Altres riscos; Enrunament.
Altres det. vinculants	Catàleg de paisatge de la Regió Metropolitana de Barcelona. Proposta de criteris i accions dirigits prioritàriament a la gestió, núm. 5.1.

ÀMBITS DE PROTECCIÓ I OBJECTE

Raons catalogació	Les construccions de pedra seca tenen un gran valor històric i són un autèntic referent identitari a molts territoris. En aquest sentit, han configurat al llarg dels segles uns paisatges agrícoles i ramaders de gran valor associats a l'olivera, la vinya, l'ametller i els
-------------------	---

Barraca de pedra seca del Pla d'en Sonya

149-BAP

Elements	cereals, plenament adaptats als sòls i al clima. L'element constructiu. El valor paisatgístic de l'àrea on s'ubica i la naturalesa de la vegetació autòctona que configura el seu entorn immediat.
Entorn protecció	Queda protegit el seu entorn, determinat per un radi de 20 m traçat des del centre de la construcció.

REGULACIÓ DE LES INTERVENCIIONS

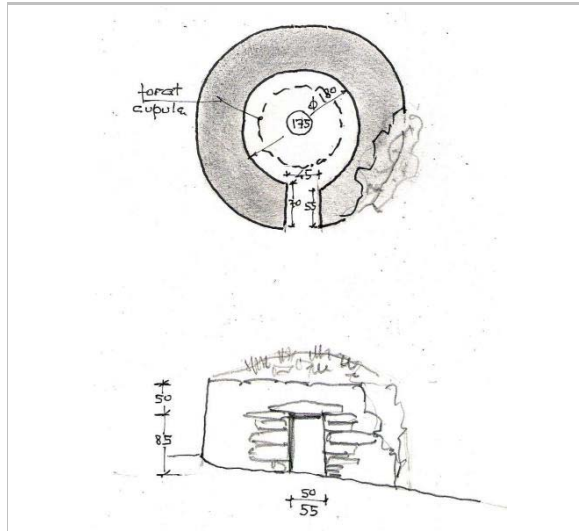
Reg. intervencions	Les barraques de vinya són objecte de protecció. Queda prohibida qualsevol acció d'obra o enderroc. Qualsevol intervenció serà objecte de llicència municipal prèvia d'obra menor. En els treballs de conservació, restauració i manteniment, s'han d'utilitzar els materials constructius originals: pedra i terra. No és permesa la utilització de morters. Cal plantar espècies vegetals apropiades al sostre per evitar l'erosió de la capa de terra. Es podrà eliminar la vegetació existent al voltant de la barraca.
Usos permesos	Agrari i equipaments socioculturals.
Usos prohibits	Emmagatzematge d'andròmines.
Entorn de protecció	Millora de la visualització de la barraca i manteniment d'aquest patrimoni.
Gestió	Realització de un pla estratègic per crear unes activitats relacionades amb la pedra seca (itineraris, cursos de formació i treballs per a la construcció de pedra seca...) Cal afavorir-ne la protecció, el manteniment i la restauració i garantir-ne una destinació compatible amb un paisatge de qualitat i la gestió del medi (activitat primària, gestió del territori, educació en el paisatge i turisme responsable).
Altres intervencions	Es prohibeix el trasllat de pedres del lloc i la translocació de materials geològics originaris. Conservació de la flora autòctona silvestre.

INFORMACIÓ COMPLEMENTÀRIA

Informació històrica	Les barraques de vinya són el tipus de construcció de pedra seca més comú a la Mediterrània. A Catalunya, el trobem en gran nombre a les comarques centrals, al Camp de Tarragona i a tot el litoral. Probablement la tècnica per construir-les, el sistema d'aproximació de filades, sigui molt antiga. La tècnica consisteix en anar sobreposant les pedres horitzontalment sense polir, aplanades, ben aparellades entre si i amb un lleuger pendent. La filada superior es decanta cap a l'interior, tot formant anelles de pedra de radi decreixent fins a la cúpula, que es tanca amb una o diverses lloses. A vegades, a sobre també s'hi posa una capa de terra i argila i fins i tot fixadors vegetals, com els lliris. Durant els segles XVIII i XIX, l'augment del conreu de la vinya va fer que s'eixeressin noves terres. Molts dels pagesos eren rabassaires, és a dir, treballaven les vinyes a canvi d'un contracte de rabassa morta, consistent en la donació al propietari del terreny d'una part de la collita. El contracte durava fins que els ceps es morien. Moltes vinyes es trobaven allunyades del nucli del poble i, per això, es construïren uns aixoplucs per a emmagatzemar les eines i sojornar-hi en èpoques en què el treball era intens i no hi havia temps de tornar a casa.
Bibliografia	OBSERVATORI DEL PAISATGE. http://wikipedra.catpaisatge.net/ . 2014.
Observacions	Codi de barraca a la web wikipedra: 9409
Protecció anterior	Unitat paisatge Catàleg de paisatge de la Regió Metropolitana de Barcelona / Garraf. Directriu paisatge Les cabanes de pastor o de vinya i els murs de contenció de les feixes agrícoles constitueixen un ric patrimoni històric i arquitectònic de pedra seca. Cal afavorir-ne la protecció, el manteniment i la restauració i garantir-ne una destinació compatible amb un paisatge de qualitat i la gestió del medi (activitat primària, gestió del territori, educació en el paisatge i turisme responsable).
Altres	Art. 187 de la normativa del POUM.

Barraca de pedra seca del Pla d'en Sonya


149-BAP



Croquis. 10.3.2014
Drac Verd de Sitges



Vista de la barraca. 10.3.2014
Drac Verd de Sitges



Vista de la barraca. 10.3.2014
Drac Verd de Sitges

2022

Redactor: Jaume Marsé Ferrer

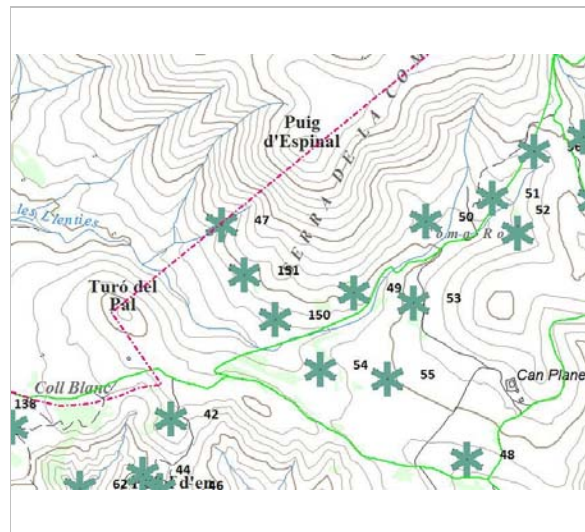
Barraca de pedra seca del Fondo de les Llenties 1

150-BAP

LOCALITZACIÓ

Indret	Fondo de les Llenties	Codi INE	082704
Adreça/es	Can Planes		
Coordenades UTM	x = 404933 ; y = 4569473	Identificació al plànol	BAP 4
		Grafisme categoria	*
		Delimitació bé	
		Entorn protecció	

DADES CADASTRALS	Número	Superfície	Sostre	N. plantes	Titularitat
	08270A031000010000SJ				



Plànol de localització
ICGC. Jaume Marsé.



Vista de la barraca. 21.5.2013
Josep Miret

DADES URBANÍSTIQUES

Pla vigent	POUM de Sitges 2006
Classificació	SNU (sòl no urbanitzable)
Qualificació	25. ESPAIS NATURALS PROTEGITS; SRP1 (Parc de Garraf)
Exp. RPUC	Núm. 2005/017959/B
Relació ntiva.	Art. 187 de la normativa del POUM.

CATALOGACIÓ

Tipus de bé	Patrimoni ambiental-paisatgístic
Classificació	Elements caracteritzadors del paisatge rural
Categoria	BPU
Nº reg/cat.	150-BAP
Nivell prot.	NP1 Integral i NP4 Ambiental

DESCRIPCIÓ DEL BÉ

Context	Situada al Fondo de les Llenties, a 235 m d'alçària i orientada cap al Sud.
Elements	Barraca de pedra seca aèria aïllada, de planta circular.
Ús actual	En desús.
Ús original / altres	Refugi, magatzem d'eines.
Estat conservació	Molt dolent; Enderroc total
Entorn protecció	Cap.
Situació de risc	Altres riscos; Enrunament.
Altres det. vinculants	Catàleg de paisatge de la Regió Metropolitana de Barcelona. Proposta de criteris i accions dirigits prioritàriament a la gestió, núm. 5.1.

ÀMBITS DE PROTECCIÓ I OBJECTE

Raons catalogació	Les construccions de pedra seca tenen un gran valor històric i són un autèntic referent identitari a molts territoris. En aquest sentit, han configurat al llarg dels segles uns paisatges agrícoles i ramaders de gran valor associats a l'olivera, la vinya, l'ametller i els cereals, plenament adaptats als sòls i al clima.
-------------------	--

Barraca de pedra seca del Fondo de les Llenties 1

150-BAP

Elements	L'element constructiu. El valor paisatgístic de l'àrea on s'ubica i la naturalesa de la vegetació autòctona que configura el seu entorn immediat.
Entorn protecció	Queda protegit el seu entorn, determinat per un radi de 20 m traçat des del centre de la construcció.

REGULACIÓ DE LES INTERVENCIIONS

Reg. intervencions	Les barraques de vinya són objecte de protecció. Queda prohibida qualsevol acció d'obra o enderroc. Qualsevol intervenció serà objecte de llicència municipal prèvia d'obra menor. En els treballs de conservació, restauració i manteniment, s'han d'utilitzar els materials constructius originals: pedra i terra. No és permesa la utilització de morters. Cal plantar espècies vegetals apropiades al sostre per evitar l'erosió de la capa de terra. Es podrà eliminar la vegetació existent al voltant de la barraca.
Usos permesos	Agrari i equipaments socioculturals.
Usos prohibits	Emmagatzematge d'andròmines.
Entorn de protecció	Millora de la visualització de la barraca i manteniment d'aquest patrimoni.
Gestió	Realització de un pla estratègic per crear unes activitats relacionades amb la pedra seca (itineraris, cursos de formació i treballs per a la construcció de pedra seca...) Cal afavorir-ne la protecció, el manteniment i la restauració i garantir-ne una destinació compatible amb un paisatge de qualitat i la gestió del medi (activitat primària, gestió del territori, educació en el paisatge i turisme responsable).
Altres intervencions	Es prohibeix el trasllat de pedres del lloc i la translocació de materials geològics originaris. Conservació de la flora autòctona silvestre.

INFORMACIÓ COMPLEMENTÀRIA

Informació històrica	Les barraques de vinya són el tipus de construcció de pedra seca més comú a la Mediterrània. A Catalunya, el trobem en gran nombre a les comarques centrals, al Camp de Tarragona i a tot el litoral. Probablement la tècnica per construir-les, el sistema d'aproximació de filades, sigui molt antiga. La tècnica consisteix en anar sobrepasant les pedres horitzontalment sense polir, aplanades, ben aparellades entre si i amb un lleuger pendent. La filada superior es decanta cap a l'interior, tot formant anelles de pedra de radi decreixent fins a la cúpula, que es tanca amb una o diverses lloses. A vegades, a sobre també s'hi posa una capa de terra i argila i fins i tot fixadors vegetals, com els lliris. Durant els segles XVIII i XIX, l'augment del conreu de la vinya va fer que s'eixeressin noves terres. Molts dels pagesos eren rabassaires, és a dir, treballaven les vinyes a canvi d'un contracte de rabassa morta, consistent en la donació al propietari del terreny d'una part de la collita. El contracte durava fins que els ceps es morien. Moltes vinyes es trobaven allunyades del nucli del poble i, per això, es construïren uns aixoplucs per a emmagatzemar les eines i sojornar-hi en èpoques en què el treball era intens i no hi havia temps de tornar a casa.
Bibliografia	OBSERVATORI DEL PAISATGE. http://wikipedra.catpaisatge.net/ . 2014.
Observacions	Codi de barraca a la web wikipedra: 8670
Protecció anterior	
Unitat paisatge	Catàleg de paisatge de la Regió Metropolitana de Barcelona / Garraf.
Directriu paisatge	Les cabanes de pastor o de vinya i els murs de contenció de les feixes agrícoles constitueixen un ric patrimoni històric i arquitectònic de pedra seca. Cal afavorir-ne la protecció, el manteniment i la restauració i garantir-ne una destinació compatible amb un paisatge de qualitat i la gestió del medi (activitat primària, gestió del territori, educació en el paisatge i turisme responsable).
Altres	Art. 187 de la normativa del POUM.

Barraca de pedra seca del Fondo de les Lenties 1

150-BAP



Vista de la barraca. 21.5.2013

Josep Miret

2022

Redactor: Jaume Marsé Ferrer

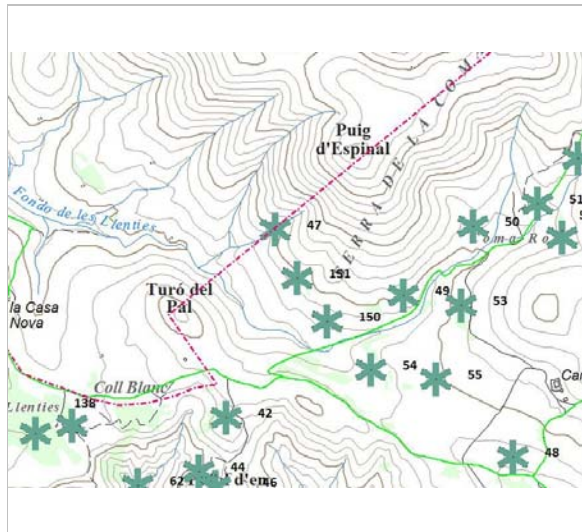
Barraca de pedra seca del Fondo de les Llenties 2

151-BAP

LOCALITZACIÓ

Indret	Fondo de les Llenties	Codi INE	082704
Adreça/es	Can Planes		
Coordenades UTM	x = 404844 ; y = 4569600	Identificació al plànol	BAP 4
		Grafisme categoria	*
		Delimitació bé	
		Entorn protecció	

DADES CADASTRALS	Número	Superfície	Sostre	N. plantes	Titularitat
	08270A031000010000SJ				



Plànol de localització
ICGC. Jaume Marsé.



Vista de la barraca. 21.5.2013
Josep Miret

DADES URBANÍSTIQUES

Pla vigent	POUM de Sitges 2006
Classificació	SNU (sòl no urbanitzable)
Qualificació	25. ESPAIS NATURALS PROTEGITS; SRP1 (Parc de Garraf)
Exp. RPUC	Núm. 2005/017959/B
Relació ntiva.	Art. 187 de la normativa del POUM.

CATALOGACIÓ

Tipus de bé	Patrimoni ambiental-paisatgístic
Classificació	Elements caracteritzadors del paisatge rural
Categoria	BPU
Nº reg/cat.	151-BAP
Nivell prot.	NP1 Integral i NP4 Ambiental

DESCRIPCIÓ DEL BÉ

Context	Situada al Fondo de les Llenties, a 245 m d'alçària i orientada cap al Sud.
Elements	Barraca de pedra seca aèria aïllada, de planta circular, l'entrada amb llinda plana.
Ús actual	En desús.
Ús original / altres	Refugi, magatzem d'eines.
Estat conservació	Dolent; Enderroc del sostre.. Es conserva una de les lloses de llinda en precari estat d'equilibri.
Entorn protecció	Cap.
Situació de risc	Altres riscos; Enrunament.
Altres det. vinculants	Catàleg de paisatge de la Regió Metropolitana de Barcelona. Proposta de criteris i accions dirigits prioritàriament a la gestió, núm. 5.1.

ÀMBITS DE PROTECCIÓ I OBJECTE

Raons catalogació	Les construccions de pedra seca tenen un gran valor històric i són un autèntic referent identitari a molts territoris. En aquest sentit, han configurat al llarg dels segles uns paisatges agrícoles i ramaders de gran valor associats a l'olivera, la vinya, l'ametller i els
-------------------	---

Barraca de pedra seca del Fondo de les Llenties 2

151-BAP

Elements	cereals, plenament adaptats als sòls i al clima. L'element constructiu. El valor paisatgístic de l'àrea on s'ubica i la naturalesa de la vegetació autòctona que configura el seu entorn immediat.
Entorn protecció	Queda protegit el seu entorn, determinat per un radi de 20 m traçat des del centre de la construcció.

REGULACIÓ DE LES INTERVENCIONS

Reg. intervencions	Les barraques de vinya són objecte de protecció. Queda prohibida qualsevol acció d'obra o enderroc. Qualsevol intervenció serà objecte de llicència municipal prèvia d'obra menor. En els treballs de conservació, restauració i manteniment, s'han d'utilitzar els materials constructius originals: pedra i terra. No és permesa la utilització de morters. Cal plantar espècies vegetals apropiades al sostre per evitar l'erosió de la capa de terra. Es podrà eliminar la vegetació existent al voltant de la barraca.
Usos permesos	Agrari i equipaments socioculturals.
Usos prohibits	Emmagatzematge d'andròmines.
Entorn de protecció	Millora de la visualització de la barraca i manteniment d'aquest patrimoni.
Gestió	Realització de un pla estratègic per crear unes activitats relacionades amb la pedra seca (itineraris, cursos de formació i treballs per a la construcció de pedra seca...) Cal afavorir-ne la protecció, el manteniment i la restauració i garantir-ne una destinació compatible amb un paisatge de qualitat i la gestió del medi (activitat primària, gestió del territori, educació en el paisatge i turisme responsable).
Altres intervencions	Es prohibeix el trasllat de pedres del lloc i la translocació de materials geològics originaris. Conservació de la flora autòctona silvestre.

INFORMACIÓ COMPLEMENTÀRIA

Informació històrica	Les barraques de vinya són el tipus de construcció de pedra seca més comú a la Mediterrània. A Catalunya, el trobem en gran nombre a les comarques centrals, al Camp de Tarragona i a tot el litoral. Probablement la tècnica per construir-les, el sistema d'aproximació de filades, sigui molt antiga. La tècnica consisteix en anar sobreposant les pedres horitzontalment sense polir, aplanades, ben aparellades entre si i amb un lleuger pendent. La filada superior es decanta cap a l'interior, tot formant anelles de pedra de radi decreixent fins a la cúpula, que es tanca amb una o diverses lloses. A vegades, a sobre també s'hi posa una capa de terra i argila i fins i tot fixadors vegetals, com els lliris. Durant els segles XVIII i XIX, l'augment del conreu de la vinya va fer que s'eixeressin noves terres. Molts dels pagesos eren rabassaires, és a dir, treballaven les vinyes a canvi d'un contracte de rabassa morta, consistent en la donació al propietari del terreny d'una part de la collita. El contracte durava fins que els ceps es morien. Moltes vinyes es trobaven allunyades del nucli del poble i, per això, es construïren uns aixoplucs per a emmagatzemar les eines i sojornar-hi en èpoques en què el treball era intens i no hi havia temps de tornar a casa.
Bibliografia	OBSERVATORI DEL PAISATGE. http://wikipedra.catpaisatge.net/ . 2014.
Observacions	Codi de barraca a la web wikipedra: 8671
Protecció anterior	
Unitat paisatge	Catàleg de paisatge de la Regió Metropolitana de Barcelona / Garraf.
Directriu paisatge	Les cabanes de pastor o de vinya i els murs de contenció de les feixes agrícoles constitueixen un ric patrimoni històric i arquitectònic de pedra seca. Cal afavorir-ne la protecció, el manteniment i la restauració i garantir-ne una destinació compatible amb un paisatge de qualitat i la gestió del medi (activitat primària, gestió del territori, educació en el paisatge i turisme responsable).
Altres	Art. 187 de la normativa del POUM.

Barraca de pedra seca del Fondo de les Lenties 2

151-BAP



Vista de la barraca. 21.5.2013

Josep Miret

2022

Redactor: Jaume Marsé Ferrer

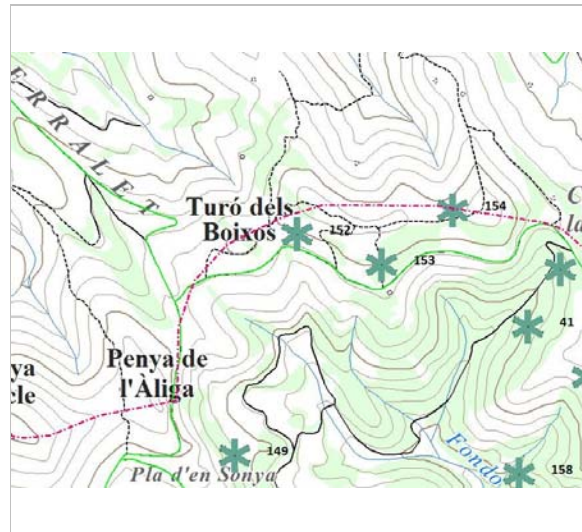
Barraca de pedra seca de la Guardieta 1

152-BAP

LOCALITZACIÓ

Indret	Voltants de la Guardieta		Codi INE	082704
Adreça/es	Mas Quadrell			
Coordenades UTM	x = 403206 ;	Identificació al plànol	BAP 4	Delimitació bé
	y = 4569573	Grafisme categoria	*	Entorn protecció

DADES CADASTRALS	Número	Superfície	Sostre	N. plantes	Titularitat
	08270A021000060000SE				



Plànol de localització
ICGC. Jaume Marsé.



Vista de la barraca.
Drac Verd de Sitges

DADES URBANÍSTIQUES

Pla vigent	POUM de Sitges 2006
Classificació	SNU (sòl no urbanitzable)
Qualificació	25. ESPAIS NATURALS PROTEGITS; SRP1 (Parc de Garraf)
Exp. RPUC	Núm. 2005/017959/B
Relació ntiva.	Art. 187 de la normativa del POUM.

CATALOGACIÓ

Tipus de bé	Patrimoni ambiental-paisatgístic
Classificació	Elements caracteritzadors del paisatge rural
Categoria	BPU
Nº reg/cat.	152-BAP
Nivell prot.	NP1 Integral i NP4 Ambiental

DESCRIPCIÓ DEL BÉ

Context	Situada a prop de la Guardieta, a 247 m d'alçària i orientada cap al SO.
Elements	Barraca de pedra seca aèria aïllada, de planta circular, l'entrada amb llinda plana.
Ús actual	En desús.
Ús original / altres	Refugi, magatzem d'eines.
Estat conservació	Bo; Perfecte estat
Entorn protecció	Cap.
Situació de risc	Altres riscos; Enrunament.
Altres det. vinculants	Catàleg de paisatge de la Regió Metropolitana de Barcelona. Proposta de criteris i accions dirigits prioritàriament a la gestió, núm. 5.1.

ÀMBITS DE PROTECCIÓ I OBJECTE

Raons catalogació	Les construccions de pedra seca tenen un gran valor històric i són un autèntic referent identitari a molts territoris. En aquest sentit, han configurat al llarg dels segles uns paisatges agrícoles i ramaders de gran valor associats a l'olivera, la vinya, l'ametller i els cereals, plenament adaptats als sòls i al clima.
-------------------	--

Barraca de pedra seca de la Guardieta 1

152-BAP

Elements	L'element constructiu. El valor paisatgístic de l'àrea on s'ubica i la naturalesa de la vegetació autòctona que configura el seu entorn immediat.
Entorn protecció	Queda protegit el seu entorn, determinat per un radi de 20 m traçat des del centre de la construcció.

REGULACIÓ DE LES INTERVENCIIONS

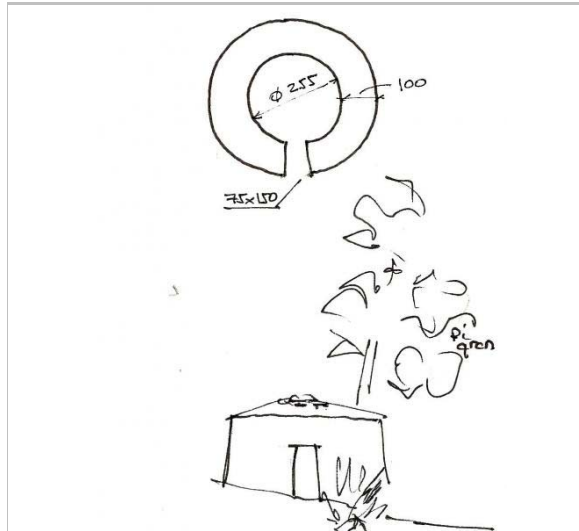
Reg. intervencions	Les barraques de vinya són objecte de protecció. Queda prohibida qualsevol acció d'obra o enderroc. Qualsevol intervenció serà objecte de llicència municipal prèvia d'obra menor. En els treballs de conservació, restauració i manteniment, s'han d'utilitzar els materials constructius originals: pedra i terra. No és permesa la utilització de morters. Cal plantar espècies vegetals apropiades al sostre per evitar l'erosió de la capa de terra. Es podrà eliminar la vegetació existent al voltant de la barraca.
Usos permesos	Agrari i equipaments socioculturals.
Usos prohibits	Emmagatzematge d'andròmines.
Entorn de protecció	Millora de la visualització de la barraca i manteniment d'aquest patrimoni.
Gestió	Realització de un pla estratègic per crear unes activitats relacionades amb la pedra seca (itineraris, cursos de formació i treballs per a la construcció de pedra seca...) Cal afavorir-ne la protecció, el manteniment i la restauració i garantir-ne una destinació compatible amb un paisatge de qualitat i la gestió del medi (activitat primària, gestió del territori, educació en el paisatge i turisme responsable).
Altres intervencions	Es prohibeix el trasllat de pedres del lloc i la translocació de materials geològics originaris. Conservació de la flora autòctona silvestre.

INFORMACIÓ COMPLEMENTÀRIA

Informació històrica	Les barraques de vinya són el tipus de construcció de pedra seca més comú a la Mediterrània. A Catalunya, el trobem en gran nombre a les comarques centrals, al Camp de Tarragona i a tot el litoral. Probablement la tècnica per construir-les, el sistema d'aproximació de filades, sigui molt antiga. La tècnica consisteix en anar sobrepasant les pedres horitzontalment sense polir, aplanades, ben aparellades entre si i amb un lleuger pendent. La filada superior es decanta cap a l'interior, tot formant anelles de pedra de radi decreixent fins a la cúpula, que es tanca amb una o diverses lloses. A vegades, a sobre també s'hi posa una capa de terra i argila i fins i tot fixadors vegetals, com els lliris. Durant els segles XVIII i XIX, l'augment del conreu de la vinya va fer que s'eixeressin noves terres. Molts dels pagesos eren rabassaires, és a dir, treballaven les vinyes a canvi d'un contracte de rabassa morta, consistent en la donació al propietari del terreny d'una part de la collita. El contracte durava fins que els ceps es morien. Moltes vinyes es trobaven allunyades del nucli del poble i, per això, es construïren uns aixoplucs per a emmagatzemar les eines i sojornar-hi en èpoques en què el treball era intens i no hi havia temps de tornar a casa.
Bibliografia	OBSERVATORI DEL PAISATGE. http://wikipedra.catpaisatge.net/ . 2014.
Observacions	Codi de barraca a la web wikipedra: 14
Protecció anterior	
Unitat paisatge	Catàleg de paisatge de la Regió Metropolitana de Barcelona / Garraf.
Directriu paisatge	Les cabanes de pastor o de vinya i els murs de contenció de les feixes agrícoles constitueixen un ric patrimoni històric i arquitectònic de pedra seca. Cal afavorir-ne la protecció, el manteniment i la restauració i garantir-ne una destinació compatible amb un paisatge de qualitat i la gestió del medi (activitat primària, gestió del territori, educació en el paisatge i turisme responsable).
Altres	Art. 187 de la normativa del POUM.

Barraca de pedra seca de la Guardieta 1

152-BAP



Croquis.
Drac Verd de Sitges



Vista de la barraca. 8.2.2015
Jaume Marsé.



Vista de la barraca.
Drac Verd de Sitges



Vista de la barraca.
Drac Verd de Sitges



Vista de la barraca. 8.2.2015
Jaume Marsé.



Vista de la barraca. 8.2.2015
Jaume Marsé.

Barraca de pedra seca de la Guardieta 1

152-BAP

2022

Redactor: Jaume Marsé Ferrer

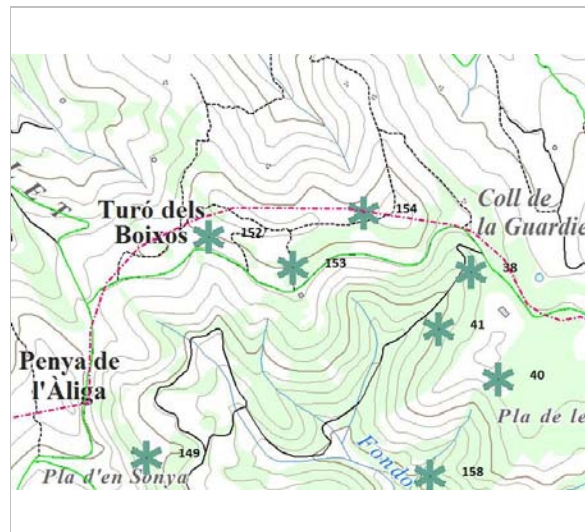
Barraca de pedra seca de la Guardieta 2

153-BAP


LOCALITZACIÓ

Indret	Voltants de la Guardieta		Codi INE	082704
Adreça/es	Mas Quadrell			
Coordenades UTM	x = 403372 ; y = 4569514	Identificació al plànol	BAP 4	Delimitació bé
		Grafisme categoria	*	Entorn protecció

DADES CADASTRALS	Número	Superfície	Sostre	N. plantes	Titularitat
	08270A021000090000SU				



Plànol de localització
ICGC. Jaume Marsé.



Vista de la barraca. 9.3.2011
Drac Verd de Sitges

DADES URBANÍSTIQUES

Pla vigent	POUM de Sitges 2006
Classificació	SNU (sòl no urbanitzable)
Qualificació	25. ESPAIS NATURALS PROTEGITS; SRP1 (Parc de Garraf)
Exp. RPUC	Núm. 2005/017959/B
Relació ntiva.	Art. 187 de la normativa del POUM.

CATALOGACIÓ

Tipus de bé	Patrimoni ambiental-paisatgístic
Classificació	Elements caracteritzadors del paisatge rural
Categoria	BPU
Nº reg/cat.	153-BAP
Nivell prot.	NP1 Integral i NP4 Ambiental

DESCRIPCIÓ DEL BÉ

Context	Situada a prop de la Guardieta, a 250 m d'alçària i orientada cap al Sud.
Elements	Barraca de pedra seca aèria aïllada, de planta circular, l'entrada amb llinda plana. Portal molt estret (sols fa 37 cm) que dificulta entrar-hi.
Ús actual	En desús.
Ús original / altres	Refugi, magatzem d'eines.
Estat conservació	Bo; Perfecte estat. Restaurada aproximadament entre el 2005 i el 2008.
Entorn protecció	Cap.
Situació de risc	Altres riscos; Enrunament.
Altres det. vinculants	Catàleg de paisatge de la Regió Metropolitana de Barcelona. Proposta de criteris i accions dirigits prioritàriament a la gestió, núm. 5.1.

ÀMBITS DE PROTECCIÓ I OBJECTE

Raons catalogació	Les construccions de pedra seca tenen un gran valor històric i són un autèntic referent identitari a molts territoris. En aquest sentit, han configurat al llarg dels segles uns paisatges agrícoles i ramaders de gran valor associats a l'olivera, la vinya, l'ametller i els
-------------------	---

Barraca de pedra seca de la Guardieta 2

153-BAP

Elements	cereals, plenament adaptats als sòls i al clima. L'element constructiu. El valor paisatgístic de l'àrea on s'ubica i la naturalesa de la vegetació autòctona que configura el seu entorn immediat.
Entorn protecció	Queda protegit el seu entorn, determinat per un radi de 20 m traçat des del centre de la construcció.

REGULACIÓ DE LES INTERVENCIIONS

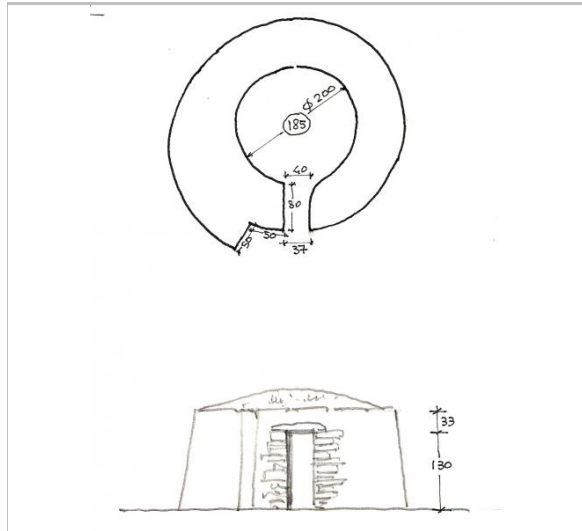
Reg. intervencions	Les barraques de vinya són objecte de protecció. Queda prohibida qualsevol acció d'obra o enderroc. Qualsevol intervenció serà objecte de llicència municipal prèvia d'obra menor. En els treballs de conservació, restauració i manteniment, s'han d'utilitzar els materials constructius originals: pedra i terra. No és permesa la utilització de morters. Cal plantar espècies vegetals apropiades al sostre per evitar l'erosió de la capa de terra. Es podrà eliminar la vegetació existent al voltant de la barraca.
Usos permesos	Agrari i equipaments socioculturals.
Usos prohibits	Emmagatzematge d'andròmines.
Entorn de protecció	Millora de la visualització de la barraca i manteniment d'aquest patrimoni.
Gestió	Realització de un pla estratègic per crear unes activitats relacionades amb la pedra seca (itineraris, cursos de formació i treballs per a la construcció de pedra seca...) Cal afavorir-ne la protecció, el manteniment i la restauració i garantir-ne una destinació compatible amb un paisatge de qualitat i la gestió del medi (activitat primària, gestió del territori, educació en el paisatge i turisme responsable).
Altres intervencions	Es prohibeix el trasllat de pedres del lloc i la translocació de materials geològics originaris. Conservació de la flora autòctona silvestre.

INFORMACIÓ COMPLEMENTÀRIA


Informació històrica	Les barraques de vinya són el tipus de construcció de pedra seca més comú a la Mediterrània. A Catalunya, el trobem en gran nombre a les comarques centrals, al Camp de Tarragona i a tot el litoral. Probablement la tècnica per construir-les, el sistema d'aproximació de filades, sigui molt antiga. La tècnica consisteix en anar sobreposant les pedres horitzontalment sense polir, aplanades, ben aparellades entre si i amb un lleuger pendent. La filada superior es decanta cap a l'interior, tot formant anelles de pedra de radi decreixent fins a la cúpula, que es tanca amb una o diverses lloses. A vegades, a sobre també s'hi posa una capa de terra i argila i fins i tot fixadors vegetals, com els lliris. Durant els segles XVIII i XIX, l'augment del conreu de la vinya va fer que s'eixeressin noves terres. Molts dels pagesos eren rabassaires, és a dir, treballaven les vinyes a canvi d'un contracte de rabassa morta, consistent en la donació al propietari del terreny d'una part de la collita. El contracte durava fins que els ceps es morien. Moltes vinyes es trobaven allunyades del nucli del poble i, per això, es construïren uns aixoplucs per a emmagatzemar les eines i sojornar-hi en èpoques en què el treball era intens i no hi havia temps de tornar a casa.
Bibliografia	OBSERVATORI DEL PAISATGE. http://wikipedra.catpaisatge.net/ . 2014.
Observacions	Codi de barraca a la web wikipedra: 4696
Protecció anterior	Unitat paisatge Catàleg de paisatge de la Regió Metropolitana de Barcelona / Garraf. Directriu paisatge Les cabanes de pastor o de vinya i els murs de contenció de les feixes agrícoles constitueixen un ric patrimoni històric i arquitectònic de pedra seca. Cal afavorir-ne la protecció, el manteniment i la restauració i garantir-ne una destinació compatible amb un paisatge de qualitat i la gestió del medi (activitat primària, gestió del territori, educació en el paisatge i turisme responsable).
Altres	Art. 187 de la normativa del POUM.

Barraca de pedra seca de la Guardieta 2

153-BAP




Croquis. 9.3.2011
Drac Verd de Sitges



Vista de la barraca. 8.2.2015
Jaume Marsé.



Vista de la barraca. 9.3.2011
Drac Verd de Sitges



Vista de la barraca. 9.3.2011
Drac Verd de Sitges



Vista de la barraca. 8.2.2015
Jaume Marsé.



Vista de la barraca. 8.2.2015
Jaume Marsé.

Barraca de pedra seca de la Guardieta 2

153-BAP

2022

Redactor: Jaume Marsé Ferrer

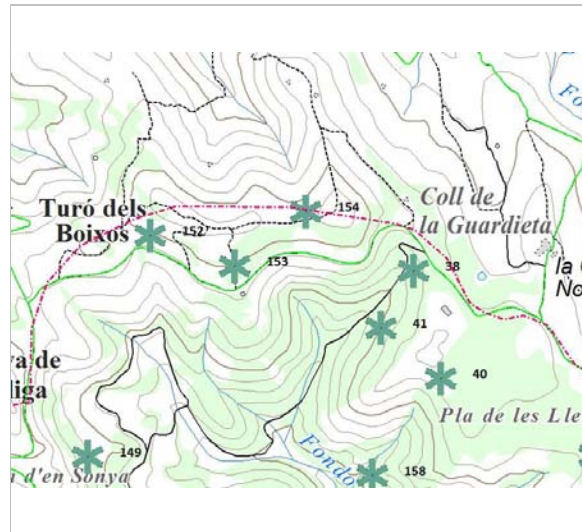
Barraca de pedra seca de la Guardieta 3

154-BAP

LOCALITZACIÓ

Indret	Voltants de la Guardieta		Codi INE	082704
Adreça/es	Mas Quadrell			
Coordenades UTM	x = 403511 ;	Identificació al plànol	BAP 4	Delimitació bé
	y = 4569620	Grafisme categoria	*	Entorn protecció

DADES CADASTRALS	Número	Superfície	Sostre	N. plantes	Titularitat
	08270A021000090000SU				



Plànol de localització
ICGC. Jaume Marsé.



Vista de la barraca. 3.4.2013
Josep Miret

DADES URBANÍSTIQUES

Pla vigent	POUM de Sitges 2006
Classificació	SNU (sòl no urbanitzable)
Qualificació	25. ESPAIS NATURALS PROTEGITS; SRP1 (Parc de Garraf)
Exp. RPUC	Núm. 2005/017959/B
Relació ntiva.	Art. 187 de la normativa del POUM.

CATALOGACIÓ

Tipus de bé	Patrimoni ambiental-paisatgístic
Classificació	Elements caracteritzadors del paisatge rural
Categoria	BPU
Nº reg/cat.	154-BAP
Nivell prot.	NP1 Integral i NP4 Ambiental

DESCRIPCIÓ DEL BÉ

Context	Situada a prop de la Guardieta, a 255 m d'alçària i orientada cap al Sud.
Elements	Barraca de pedra seca aèria aïllada, de planta circular. Diàmetre interior 2 m, gruix parets 0,70, alçada màxima conservada 1,50 m.
Ús actual	En desús.
Ús original / altres	Refugi, magatzem d'eines.
Estat conservació	Molt dolent; Enderroc total
Entorn protecció	Està just al terme municipal amb Olivella.
Situació de risc	Altres riscos; Enrunament.
Altres det. vinculants	Catàleg de paisatge de la Regió Metropolitana de Barcelona. Proposta de criteris i accions dirigits prioritàriament a la gestió, núm. 5.1.

ÀMBITS DE PROTECCIÓ I OBJECTE

Raons catalogació	Les construccions de pedra seca tenen un gran valor històric i són un autèntic referent identitari a molts territoris. En aquest sentit, han configurat al llarg dels segles uns paisatges agrícoles i ramaders de gran valor associats a l'olivera, la vinya, l'ametller i els
-------------------	---

Barraca de pedra seca de la Guardieta 3

154-BAP

Elements	cereals, plenament adaptats als sòls i al clima. L'element constructiu. El valor paisatgístic de l'àrea on s'ubica i la naturalesa de la vegetació autòctona que configura el seu entorn immediat.
Entorn protecció	Queda protegit el seu entorn, determinat per un radi de 20 m traçat des del centre de la construcció.

REGULACIÓ DE LES INTERVENCIIONS

Reg. intervencions	Les barraques de vinya són objecte de protecció. Queda prohibida qualsevol acció d'obra o enderroc. Qualsevol intervenció serà objecte de llicència municipal prèvia d'obra menor. En els treballs de conservació, restauració i manteniment, s'han d'utilitzar els materials constructius originals: pedra i terra. No és permesa la utilització de morters. Cal plantar espècies vegetals apropiades al sostre per evitar l'erosió de la capa de terra. Es podrà eliminar la vegetació existent al voltant de la barraca.
Usos permesos	Agrari i equipaments socioculturals.
Usos prohibits	Emmagatzematge d'andròmines.
Entorn de protecció	Millora de la visualització de la barraca i manteniment d'aquest patrimoni.
Gestió	Realització de un pla estratègic per crear unes activitats relacionades amb la pedra seca (itineraris, cursos de formació i treballs per a la construcció de pedra seca...) Cal afavorir-ne la protecció, el manteniment i la restauració i garantir-ne una destinació compatible amb un paisatge de qualitat i la gestió del medi (activitat primària, gestió del territori, educació en el paisatge i turisme responsable).
Altres intervencions	Es prohibeix el trasllat de pedres del lloc i la translocació de materials geològics originaris. Conservació de la flora autòctona silvestre.

INFORMACIÓ COMPLEMENTÀRIA

Informació històrica	Les barraques de vinya són el tipus de construcció de pedra seca més comú a la Mediterrània. A Catalunya, el trobem en gran nombre a les comarques centrals, al Camp de Tarragona i a tot el litoral. Probablement la tècnica per construir-les, el sistema d'aproximació de filades, sigui molt antiga. La tècnica consisteix en anar sobreposant les pedres horitzontalment sense polir, aplanades, ben aparellades entre si i amb un lleuger pendent. La filada superior es decanta cap a l'interior, tot formant anelles de pedra de radi decreixent fins a la cúpula, que es tanca amb una o diverses lloses. A vegades, a sobre també s'hi posa una capa de terra i argila i fins i tot fixadors vegetals, com els lliris. Durant els segles XVIII i XIX, l'augment del conreu de la vinya va fer que s'eixeressin noves terres. Molts dels pagesos eren rabassaires, és a dir, treballaven les vinyes a canvi d'un contracte de rabassa morta, consistent en la donació al propietari del terreny d'una part de la collita. El contracte durava fins que els ceps es morien. Moltes vinyes es trobaven allunyades del nucli del poble i, per això, es construïren uns aixoplucs per a emmagatzemar les eines i sojornar-hi en èpoques en què el treball era intens i no hi havia temps de tornar a casa.
Bibliografia	OBSERVATORI DEL PAISATGE. http://wikipedra.catpaisatge.net/ . 2014.
Observacions	Codi de barraca a la web wikipedra: 8659
Protecció anterior	Unitat paisatge Catàleg de paisatge de la Regió Metropolitana de Barcelona / Garraf. Directriu paisatge Les cabanes de pastor o de vinya i els murs de contenció de les feixes agrícoles constitueixen un ric patrimoni històric i arquitectònic de pedra seca. Cal afavorir-ne la protecció, el manteniment i la restauració i garantir-ne una destinació compatible amb un paisatge de qualitat i la gestió del medi (activitat primària, gestió del territori, educació en el paisatge i turisme responsable).
Altres	Art. 187 de la normativa del POUM.

Barraca de pedra seca de la Guardieta 3

154-BAP



Vista de la barraca. 3.4.2013

Josep Miret

2022

Redactor: Jaume Marsé Ferrer

Barraca de pedra seca del Fondo del Tabaco

155-BAP

LOCALITZACIÓ

Indret	Fondo del Tabaco	Codi INE	082704
Adreça/es	Mas Pasqualí		
Coordenades UTM	x = 395904 ; y = 4564609	Identificació al plànol	BAP 1
		Grafisme categoria	*
		Delimitació bé	
		Entorn protecció	

DADES CADASTRALS	Número	Superfície	Sostre	N. plantes	Titularitat
	08270A002000020000SW				



Plànol de localització
ICGC. Jaume Marsé.



Vista de la barraca. 12.6.2014
Josep Miret

DADES URBANÍSTIQUES

Pla vigent	POUM de Sitges 2006
Classificació	SNU (sòl no urbanitzable)
Qualificació	25. ESPAIS NATURALS PROTEGITS; SRP-C1 (Sòl No Urbanitzable Costaner C1)
Exp. RPUC	Núm. 2005/017959/B
Relació ntiva.	Art. 187 de la normativa del POUM.

CATALOGACIÓ

Tipus de bé	Patrimoni ambiental-paisatgístic
Classificació	Elements caracteritzadors del paisatge rural
Categoria	BPU
Nº reg/cat.	155-BAP
Nivell prot.	NP1 Integral i NP4 Ambiental
Altres prot.	Inventari del Patrimoni Cultural del municipi de Sitges. Fitxa núm. 630

DESCRIPCIÓ DEL BÉ

Context	Situada al Fondo del Tabaco, a 65 m d'alçària i orientada cap a l'Est.
Elements	Barraca de pedra seca aèria aïllada, de planta circular. Mides: diàmetre interior 2,30 m, alçada màxima conservada 1,80 m.
Ús actual	En desús.
Ús original / altres	Refugi, magatzem d'eines.
Estat conservació	Molt dolent; Enderroc total
Entorn protecció	Cap.
Situació de risc	Altres riscos; Enrunament.
Altres det. vinculants	Catàleg de paisatge de la Regió Metropolitana de Barcelona. Proposta de criteris i accions dirigits prioritàriament a la gestió, núm. 5.1.

ÀMBITS DE PROTECCIÓ I OBJECTE

Raons catalogació	Les construccions de pedra seca tenen un gran valor històric i són un autèntic referent identitari a molts territoris. En aquest sentit, han configurat al llarg dels segles uns paisatges agrícoles i ramaders de gran valor associats a l'olivera, la vinya, l'ametller i els
-------------------	---

Barraca de pedra seca del Fondo del Tabaco

155-BAP

Elements	cereals, plenament adaptats als sòls i al clima. L'element constructiu. El valor paisatgístic de l'àrea on s'ubica i la naturalesa de la vegetació autòctona que configura el seu entorn immediat.
Entorn protecció	Queda protegit el seu entorn, determinat per un radi de 20 m traçat des del centre de la construcció.

REGULACIÓ DE LES INTERVENCIIONS


Reg. intervencions	Les barraques de vinya són objecte de protecció. Queda prohibida qualsevol acció d'obra o enderroc. Qualsevol intervenció serà objecte de llicència municipal prèvia d'obra menor. En els treballs de conservació, restauració i manteniment, s'han d'utilitzar els materials constructius originals: pedra i terra. No és permesa la utilització de morters. Cal plantar espècies vegetals apropiades al sostre per evitar l'erosió de la capa de terra. Es podrà eliminar la vegetació existent al voltant de la barraca.
Usos permesos	Agrari i equipaments socioculturals.
Usos prohibits	Emmagatzematge d'andròmines.
Entorn de protecció	Millora de la visualització de la barraca i manteniment d'aquest patrimoni.
Gestió	Realització de un pla estratègic per crear unes activitats relacionades amb la pedra seca (itineraris, cursos de formació i treballs per a la construcció de pedra seca...) Cal afavorir-ne la protecció, el manteniment i la restauració i garantir-ne una destinació compatible amb un paisatge de qualitat i la gestió del medi (activitat primària, gestió del territori, educació en el paisatge i turisme responsable).
Altres intervencions	Es prohibeix el trasllat de pedres del lloc i la translocació de materials geològics originaris. Conservació de la flora autòctona silvestre.

INFORMACIÓ COMPLEMENTÀRIA

Informació històrica	Les barraques de vinya són el tipus de construcció de pedra seca més comú a la Mediterrània. A Catalunya, el trobem en gran nombre a les comarques centrals, al Camp de Tarragona i a tot el litoral. Probablement la tècnica per construir-les, el sistema d'aproximació de filades, sigui molt antiga. La tècnica consisteix en anar sobreposant les pedres horitzontalment sense polir, aplanades, ben aparellades entre si i amb un lleuger pendent. La filada superior es decanta cap a l'interior, tot formant anelles de pedra de radi decreixent fins a la cúpula, que es tanca amb una o diverses lloses. A vegades, a sobre també s'hi posa una capa de terra i argila i fins i tot fixadors vegetals, com els lliris. Durant els segles XVIII i XIX, l'augment del conreu de la vinya va fer que s'eixeressin noves terres. Molts dels pagesos eren rabassaires, és a dir, treballaven les vinyes a canvi d'un contracte de rabassa morta, consistent en la donació al propietari del terreny d'una part de la collita. El contracte durava fins que els ceps es morien. Moltes vinyes es trobaven allunyades del nucli del poble i, per això, es construïren uns aixoplucs per a emmagatzemar les eines i sojornar-hi en èpoques en què el treball era intens i no hi havia temps de tornar a casa.
Bibliografia	MASSANSALVADOR L. Inventari del patrimoni cultural del municipi de Sitges. Oficina del patrimoni cultural. Diputació de Barcelona. Barcelona. 2008. OBSERVATORI DEL PAISATGE. http://wikipedra.catpaisatge.net/ . 2014.
Observacions	Codi de barraca a la web wikipedra: 9856
Protecció anterior	Unitat paisatge Catàleg de paisatge de la Regió Metropolitana de Barcelona / Garraf. Directriu paisatge Les cabanes de pastor o de vinya i els murs de contenció de les feixes agrícoles constitueixen un ric patrimoni històric i arquitectònic de pedra seca. Cal afavorir-ne la protecció, el manteniment i la restauració i garantir-ne una destinació compatible amb un paisatge de qualitat i la gestió del medi (activitat primària, gestió del territori, educació en el paisatge i turisme responsable).
Altres	Art. 187 de la normativa del POUM.

Barraca de pedra seca del Fondo del Tabaco

155-BAP



Vista de la barraca. 12.6.2014
Josep Miret



Vista de la barraca. 10.08.2006
Laia Massansalvador Soler

2022

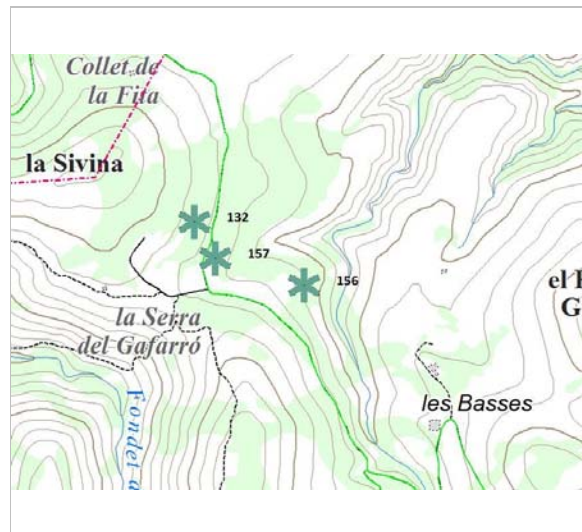
Redactor: Jaume Marsé Ferrer

Barraca de pedra seca del Fondo de les Piltres 1

156-BAP

LOCALITZACIÓ

Indret	Fondo de les Piltres	Codi INE	082704		
Adreça/es	Les Basses				
Coordenades UTM	x = 402706 ; y = 4568132	Identificació al plànol	BAP 4		
		Grafisme categoria	*		
		Delimitació bé	Entorn protecció		
DADES CADASTRALS	Número	Superfície	Sostre	N. plantes	Titularitat
	08270A021000080000SZ				



Plànol de localització
ICGC. Jaume Marsé.



Vista de la barraca. 14.4.2014
Pau Tena

DADES URBANÍSTIQUES

Pla vigent	POUM de Sitges 2006
Classificació	SNU (sòl no urbanitzable)
Qualificació	25. ESPAIS NATURALS PROTEGITS; SRP1 (Parc de Garraf)
Exp. RPUC	Núm. 2005/017959/B
Relació ntiva.	Art. 187 de la normativa del POUM.

CATALOGACIÓ

Tipus de bé	Patrimoni ambiental-paisatgístic
Classificació	Elements caracteritzadors del paisatge rural
Categoria	BPU
Nº reg/cat.	156-BAP
Nivell prot.	NP1 Integral i NP4 Ambiental

DESCRIPCIÓ DEL BÉ

Context	Situada dins el bosc, entre el Fondo de les Piltres i el Fondo de les Basses, prop de l'Avenc del Ballaric, a 210 m d'alçària i orientada cap al Sud.
Elements	Barraca de pedra seca aèria aïllada, de planta circular, l'entrada amb llinda plana. Barraca de falsa cúpula amb el sostre enderrocat. Té una fornícula i un contrafort a tot el tombant per reforçar les parets.
Ús actual	En desús.
Ús original / altres	Refugi, magatzem d'eines.
Estat conservació	Molt dolent; Enderroc total
Entorn protecció	Cap.
Situació de risc	Altres riscos; Enrunament.
Altres det. vinculants	Catàleg de paisatge de la Regió Metropolitana de Barcelona. Proposta de criteris i accions dirigits prioritàriament a la gestió, núm. 5.1.

ÀMBITS DE PROTECCIÓ I OBJECTE

Raons catalogació Les construccions de pedra seca tenen un gran valor històric i són un autèntic referent

Barraca de pedra seca del Fondo de les Piltres 1

156-BAP

Elements	identitari a molts territoris. En aquest sentit, han configurat al llarg dels segles uns paisatges agrícoles i ramaders de gran valor associats a l'olivera, la vinya, l'ametller i els cereals, plenament adaptats als sòls i al clima.
	L'element constructiu.
	El valor paisatgístic de l'àrea on s'ubica i la naturalesa de la vegetació autòctona que configura el seu entorn immediat.
Entorn protecció	Queda protegit el seu entorn, determinat per un radi de 20 m traçat des del centre de la construcció.

REGULACIÓ DE LES INTERVENCIIONS

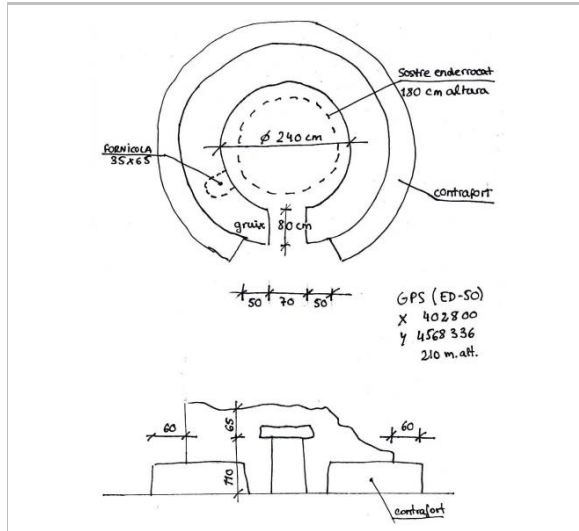
Reg. intervencions	Les barraques de vinya són objecte de protecció. Queda prohibida qualsevol acció d'obra o enderroc. Qualsevol intervenció serà objecte de llicència municipal prèvia d'obra menor. En els treballs de conservació, restauració i manteniment, s'han d'utilitzar els materials constructius originals: pedra i terra. No és permesa la utilització de morters. Cal plantar espècies vegetals apropiades al sostre per evitar l'erosió de la capa de terra. Es podrà eliminar la vegetació existent al voltant de la barraca.
Usos permesos	Agrari i equipaments socioculturals.
Usos prohibits	Emmagatzematge d'andròmines.
Entorn de protecció	Millora de la visualització de la barraca i manteniment d'aquest patrimoni.
Gestió	Realització de un pla estratègic per crear unes activitats relacionades amb la pedra seca (itineraris, cursos de formació i treballs per a la construcció de pedra seca...) Cal afavorir-ne la protecció, el manteniment i la restauració i garantir-ne una destinació compatible amb un paisatge de qualitat i la gestió del medi (activitat primària, gestió del territori, educació en el paisatge i turisme responsable).
Altres intervencions	Es prohibeix el trasllat de pedres del lloc i la translocació de materials geològics originaris. Conservació de la flora autòctona silvestre.

INFORMACIÓ COMPLEMENTÀRIA

Informació històrica	Les barraques de vinya són el tipus de construcció de pedra seca més comú a la Mediterrània. A Catalunya, el trobem en gran nombre a les comarques centrals, al Camp de Tarragona i a tot el litoral. Probablement la tècnica per construir-les, el sistema d'aproximació de filades, sigui molt antiga. La tècnica consisteix en anar sobreposant les pedres horitzontalment sense polir, aplanades, ben aparellades entre si i amb un lleuger pendent. La filada superior es decanta cap a l'interior, tot formant anelles de pedra de radi decreixent fins a la cúpula, que es tanca amb una o diverses lloses. A vegades, a sobre també s'hi posa una capa de terra i argila i fins i tot fixadors vegetals, com els lliris. Durant els segles XVIII i XIX, l'augment del conreu de la vinya va fer que s'eixermissin noves terres. Molts dels pagesos eren rabassaires, és a dir, treballaven les vinyes a canvi d'un contracte de rabassa morta, consistent en la donació al propietari del terreny d'una part de la collita. El contracte durava fins que els ceps es morien. Moltes vinyes es trobaven allunyades del nucli del poble i, per això, es construïren uns aixoplucs per a emmagatzemar les eines i sojornar-hi en èpoques en què el treball era intens i no hi havia temps de tornar a casa.
Bibliografia	OBSERVATORI DEL PAISATGE. http://wikipedra.catpaisatge.net/ . 2014.
Observacions	Codi de barraca a la web wikipedra: 9537
Protecció anterior	
Unitat paisatge	Catàleg de paisatge de la Regió Metropolitana de Barcelona / Garraf.
Directriu paisatge	Les cabanes de pastor o de vinya i els murs de contenció de les feixes agrícoles constitueixen un ric patrimoni històric i arquitectònic de pedra seca. Cal afavorir-ne la protecció, el manteniment i la restauració i garantir-ne una destinació compatible amb un paisatge de qualitat i la gestió del medi (activitat primària, gestió del territori, educació en el paisatge i turisme responsable).
Altres	Art. 187 de la normativa del POUM.

Barraca de pedra seca del Fondo de les Piltres 1

156-BAP



Croquis. 14.4.2014
Pau Tena



Vista de la barraca. 14.4.2014
Pau Tena



Vista de la barraca. 14.4.2014
Pau Tena

2022

Redactor: Jaume Marsé Ferrer

Barraca de pedra seca del Fondo de les Piltres 2

157-BAP

LOCALITZACIÓ

Indret	Fondo de les Piltres	Codi INE	082704
Adreça/es	Mas Maiol		
Coordenades UTM	x = 402533 ; y = 4568184	Identificació al plànol	BAP 4
		Grafisme categoria	*
		Delimitació bé	
		Entorn protecció	

DADES CADASTRALS	Número	Superfície	Sostre	N. plantes	Titularitat
	08270A021000020000SD				



Plànol de localització
ICGC. Jaume Marsé.



Vista de la barraca. 25.4.2015
Jaume Marsé

DADES URBANÍSTIQUES

Pla vigent	POUM de Sitges 2006
Classificació	SNU (sòl no urbanitzable)
Qualificació	25. ESPAIS NATURALS PROTEGITS; SRP1 (Parc de Garraf)
Exp. RPUC	Núm. 2005/017959/B
Relació ntiva.	Art. 187 de la normativa del POUM.

CATALOGACIÓ

Tipus de bé	Patrimoni ambiental-paisatgístic
Classificació	Elements caracteritzadors del paisatge rural
Categoria	BPU
Nº reg/cat.	157-BAP
Nivell prot.	NP1 Integral i NP4 Ambiental

DESCRIPCIÓ DEL BÉ

Context	Situada al costat d'un camp de sembrat, al Fondo de les Piltres, a 224 m d'alçària i orientada cap al Sud/Sud-est.
Elements	Barraca de pedra seca aèria aïllada, de planta circular, a l'entrada hi havia una llinda plana.
Ús actual	En desús.
Ús original / altres	Refugi, magatzem d'eines.
Estat conservació	Molt dolent; Enderroc total
Entorn protecció	Cap.
Situació de risc	Altres riscos; Enrunament.
Altres det. vinculants	Catàleg de paisatge de la Regió Metropolitana de Barcelona. Proposta de criteris i accions dirigits prioritàriament a la gestió, núm. 5.1.

ÀMBITS DE PROTECCIÓ I OBJECTE

Raons catalogació	Les construccions de pedra seca tenen un gran valor històric i són un autèntic referent identitari a molts territoris. En aquest sentit, han configurat al llarg dels segles uns paisatges agrícoles i ramaders de gran valor associats a l'olivera, la vinya, l'ametller i els
-------------------	---

Barraca de pedra seca del Fondo de les Piltres 2

157-BAP

Elements	cereals, plenament adaptats als sòls i al clima. L'element constructiu. El valor paisatgístic de l'àrea on s'ubica i la naturalesa de la vegetació autòctona que configura el seu entorn immediat.
Entorn protecció	Queda protegit el seu entorn, determinat per un radi de 20 m traçat des del centre de la construcció.

REGULACIÓ DE LES INTERVENCIIONS

Reg. intervencions	Les barraques de vinya són objecte de protecció. Queda prohibida qualsevol acció d'obra o enderroc. Qualsevol intervenció serà objecte de llicència municipal prèvia d'obra menor. En els treballs de conservació, restauració i manteniment, s'han d'utilitzar els materials constructius originals: pedra i terra. No és permesa la utilització de morters. Cal plantar espècies vegetals apropiades al sostre per evitar l'erosió de la capa de terra. Es podrà eliminar la vegetació existent al voltant de la barraca.
Usos permesos	Agrari i equipaments socioculturals.
Usos prohibits	Emmagatzematge d'andròmines.
Entorn de protecció	Millora de la visualització de la barraca i manteniment d'aquest patrimoni.
Gestió	Realització de un pla estratègic per crear unes activitats relacionades amb la pedra seca (itineraris, cursos de formació i treballs per a la construcció de pedra seca...) Cal afavorir-ne la protecció, el manteniment i la restauració i garantir-ne una destinació compatible amb un paisatge de qualitat i la gestió del medi (activitat primària, gestió del territori, educació en el paisatge i turisme responsable).
Altres intervencions	Es prohibeix el trasllat de pedres del lloc i la translocació de materials geològics originaris. Conservació de la flora autòctona silvestre.

INFORMACIÓ COMPLEMENTÀRIA

Informació històrica	Les barraques de vinya són el tipus de construcció de pedra seca més comú a la Mediterrània. A Catalunya, el trobem en gran nombre a les comarques centrals, al Camp de Tarragona i a tot el litoral. Probablement la tècnica per construir-les, el sistema d'aproximació de filades, sigui molt antiga. La tècnica consisteix en anar sobreposant les pedres horitzontalment sense polir, aplanades, ben aparellades entre si i amb un lleuger pendent. La filada superior es decanta cap a l'interior, tot formant anelles de pedra de radi decreixent fins a la cúpula, que es tanca amb una o diverses lloses. A vegades, a sobre també s'hi posa una capa de terra i argila i fins i tot fixadors vegetals, com els lliris. Durant els segles XVIII i XIX, l'augment del conreu de la vinya va fer que s'eixeressin noves terres. Molts dels pagesos eren rabassaires, és a dir, treballaven les vinyes a canvi d'un contracte de rabassa morta, consistent en la donació al propietari del terreny d'una part de la collita. El contracte durava fins que els ceps es morien. Moltes vinyes es trobaven allunyades del nucli del poble i, per això, es construïren uns aixoplucs per a emmagatzemar les eines i sojornar-hi en èpoques en què el treball era intens i no hi havia temps de tornar a casa.
Bibliografia	OBSERVATORI DEL PAISATGE. http://wikipedra.catpaisatge.net/ . 2014.
Observacions	Codi de barraca a la web wikipedra: 9538
Protecció anterior	Unitat paisatge Catàleg de paisatge de la Regió Metropolitana de Barcelona / Garraf. Directriu paisatge Les cabanes de pastor o de vinya i els murs de contenció de les feixes agrícoles constitueixen un ric patrimoni històric i arquitectònic de pedra seca. Cal afavorir-ne la protecció, el manteniment i la restauració i garantir-ne una destinació compatible amb un paisatge de qualitat i la gestió del medi (activitat primària, gestió del territori, educació en el paisatge i turisme responsable).
Altres	Art. 187 de la normativa del POUM.

Barraca de pedra seca del Fondo de les Piltres 2

157-BAP



Vista de la barraca. 14.4.2014
Pau Tena



Vista de la barraca. 25.4.2015
Jaume Marsé



Vista de la barraca. 25.4.2015
Jaume Marsé



Vista de la barraca. 14.4.2014
Pau Tena

2022

Redactor: Jaume Marsé Ferrer

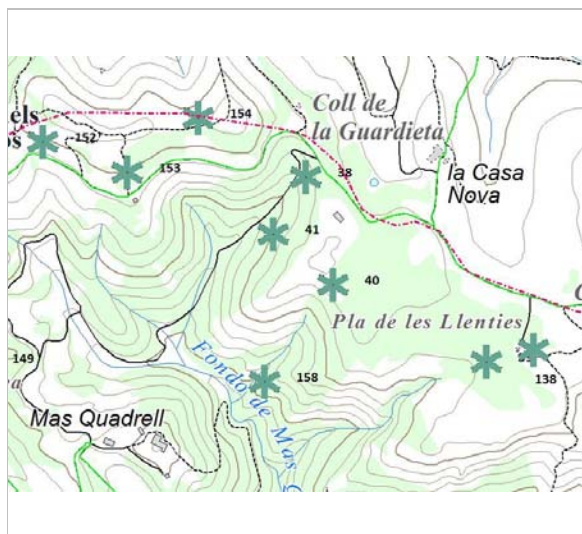
Barraca de pedra seca del Fondo de la Coma d'en Grau

158-BAP

LOCALITZACIÓ

Indret	Fondo de la Coma d'en Grau	Codi INE	082704
Adreça/es	Mas Quadrell		
Coordenades UTM	x = 403641 ; y = 4569104	Identificació al plànol	BAP 4
		Grafisme categoria	*
		Delimitació bé	
		Entorn protecció	

DADES CADASTRALS	Número	Superfície	Sostre	N. plantes	Titularitat
	08270A022000010000SL				



Plànol de localització
ICGC. Jaume Marsé.



Vista de la barraca. 18.3.2014
Drac Verd de Sitges

DADES URBANÍSTIQUES

Pla vigent	POUM de Sitges 2006
Classificació	SNU (sòl no urbanitzable)
Qualificació	25. ESPAIS NATURALS PROTEGITS; SRP1 (Parc de Garraf)
Exp. RPUC	Núm. 2005/017959/B
Relació ntiva.	Art. 187 de la normativa del POUM.

CATALOGACIÓ

Tipus de bé	Patrimoni ambiental-paisatgístic
Classificació	Elements caracteritzadors del paisatge rural
Categoria	BPU
Nº reg/cat.	158-BAP
Nivell prot.	NP1 Integral i NP4 Ambiental

DESCRIPCIÓ DEL BÉ

Context	Situada al Fondo de la Coma d'en Grau, a 160 m d'alçària i orientada cap al Sud-est.
Elements	Barraca de pedra seca aèria aïllada, de planta circular, a l'entrada hi havia una llinda plana.
Ús actual	En desús.
Ús original / altres	Refugi, magatzem d'eines.
Estat conservació	Molt dolent; Enderroc total
Entorn protecció	Cap.
Situació de risc	Altres riscos; Enrunament.
Altres det. vinculants	Catàleg de paisatge de la Regió Metropolitana de Barcelona. Proposta de criteris i accions dirigits prioritàriament a la gestió, núm. 5.1.

ÀMBITS DE PROTECCIÓ I OBJECTE

Raons catalogació	Les construccions de pedra seca tenen un gran valor històric i són un autèntic referent identitari a molts territoris. En aquest sentit, han configurat al llarg dels segles uns paisatges agrícoles i ramaders de gran valor associats a l'olivera, la vinya, l'ametller i els cereals, plenament adaptats als sòls i al clima.
-------------------	--

Barraca de pedra seca del Fondo de la Coma d'en Grau

158-BAP

Elements	L'element constructiu. El valor paisatgístic de l'àrea on s'ubica i la naturalesa de la vegetació autòctona que configura el seu entorn immediat.
Entorn protecció	Queda protegit el seu entorn, determinat per un radi de 20 m traçat des del centre de la construcció.

REGULACIÓ DE LES INTERVENCIIONS

Reg. intervencions	Les barraques de vinya són objecte de protecció. Queda prohibida qualsevol acció d'obra o enderroc. Qualsevol intervenció serà objecte de llicència municipal prèvia d'obra menor. En els treballs de conservació, restauració i manteniment, s'han d'utilitzar els materials constructius originals: pedra i terra. No és permesa la utilització de morters. Cal plantar espècies vegetals apropiades al sostre per evitar l'erosió de la capa de terra. Es podrà eliminar la vegetació existent al voltant de la barraca.
Usos permesos	Agrari i equipaments socioculturals.
Usos prohibits	Emmagatzematge d'andròmines.
Entorn de protecció	Millora de la visualització de la barraca i manteniment d'aquest patrimoni.
Gestió	Realització de un pla estratègic per crear unes activitats relacionades amb la pedra seca (itineraris, cursos de formació i treballs per a la construcció de pedra seca...) Cal afavorir-ne la protecció, el manteniment i la restauració i garantir-ne una destinació compatible amb un paisatge de qualitat i la gestió del medi (activitat primària, gestió del territori, educació en el paisatge i turisme responsable).
Altres intervencions	Es prohibeix el trasllat de pedres del lloc i la translocació de materials geològics originaris. Conservació de la flora autòctona silvestre.

INFORMACIÓ COMPLEMENTÀRIA


Informació històrica	Les barraques de vinya són el tipus de construcció de pedra seca més comú a la Mediterrània. A Catalunya, el trobem en gran nombre a les comarques centrals, al Camp de Tarragona i a tot el litoral. Probablement la tècnica per construir-les, el sistema d'aproximació de filades, sigui molt antiga. La tècnica consisteix en anar sobrepasant les pedres horitzontalment sense polir, aplanades, ben aparellades entre si i amb un lleuger pendent. La filada superior es decanta cap a l'interior, tot formant anelles de pedra de radi decreixent fins a la cúpula, que es tanca amb una o diverses lloses. A vegades, a sobre també s'hi posa una capa de terra i argila i fins i tot fixadors vegetals, com els lliris. Durant els segles XVIII i XIX, l'augment del conreu de la vinya va fer que s'eixeressin noves terres. Molts dels pagesos eren rabassaires, és a dir, treballaven les vinyes a canvi d'un contracte de rabassa morta, consistent en la donació al propietari del terreny d'una part de la collita. El contracte durava fins que els ceps es morien. Moltes vinyes es trobaven allunyades del nucli del poble i, per això, es construïren uns aixoplucs per a emmagatzemar les eines i sojornar-hi en èpoques en què el treball era intens i no hi havia temps de tornar a casa.
Bibliografia	OBSERVATORI DEL PAISATGE. http://wikipedra.catpaisatge.net/ . 2014.
Observacions	Codi de barraca a la web wikipedra: 4824
Protecció anterior	
Unitat paisatge	Catàleg de paisatge de la Regió Metropolitana de Barcelona / Garraf.
Directriu paisatge	Les cabanes de pastor o de vinya i els murs de contenció de les feixes agrícoles constitueixen un ric patrimoni històric i arquitectònic de pedra seca. Cal afavorir-ne la protecció, el manteniment i la restauració i garantir-ne una destinació compatible amb un paisatge de qualitat i la gestió del medi (activitat primària, gestió del territori, educació en el paisatge i turisme responsable).
Altres	Art. 187 de la normativa del POUM.

Barraca de pedra seca del Fondo de la Coma d'en Grau

158-BAP



Vista de la barraca. 18.3.2014
Drac Verd de Sitges



Ortofoto. 18.3.2014
Wikipedra - Jaume Marsé.



Vista de la barraca. 18.3.2014
Drac Verd de Sitges



Vista de la barraca. 18.3.2014
Drac Verd de Sitges

2022

Redactor: Jaume Marsé Ferrer

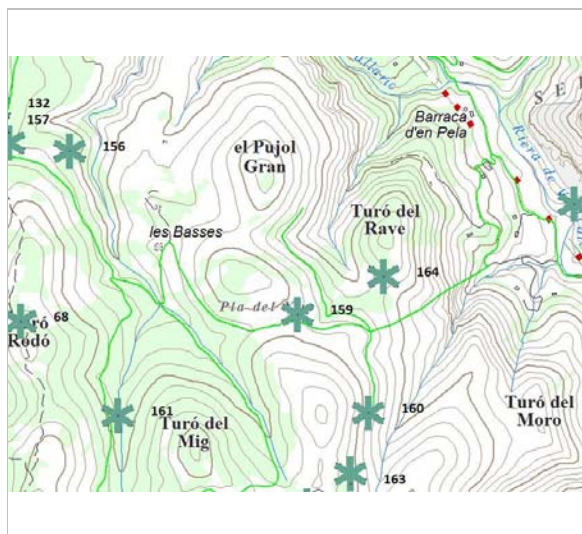
Barraca de pedra seca del Pla del Xup

159-BAP

LOCALITZACIÓ

Indret	Pla del Xup	Codi INE	082704
Adreça/es	Mas Quadrell		
Coordenades UTM	x = 403351 ; y = 4567670	Identificació al plànol	BAP 4
		Grafisme categoria	*
		Delimitació bé	
		Entorn protecció	

DADES CADASTRALS	Número	Superfície	Sostre	N. plantes	Titularitat
	08270A021000070000SS				



Plànol de localització
ICGC. Jaume Marsé.



Vista de la barraca. 25.4.2015
Jaume Marsé

DADES URBANÍSTIQUES

Pla vigent	POUM de Sitges 2006
Classificació	SNU (sòl no urbanitzable)
Qualificació	25. ESPAIS NATURALS PROTEGITS; SRP1 (Parc de Garraf)
Exp. RPUC	Núm. 2005/017959/B
Relació ntiva.	Art. 187 de la normativa del POUM.

CATALOGACIÓ

Tipus de bé	Patrimoni ambiental-paisatgístic
Classificació	Elements caracteritzadors del paisatge rural
Categoria	BPU
Nº reg/cat.	159-BAP
Nivell prot.	NP1 Integral i NP4 Ambiental

DESCRIPCIÓ DEL BÉ

Context	Situada al Pla del Xup, a l'est de la masia de les Basses, a 243 m d'alçària i orientada cap al Sud.
Elements	Barraca de pedra seca aèria aïllada, de planta circular, l'entrada era formada per una llinda plana. Té una fornícula i un contrafort exterior al lateral de llevant.
Ús actual	En desús.
Ús original / altres	Refugi, magatzem d'eines.
Estat conservació	Molt dolent; Enderroc del sostre.
Entorn protecció	Cap.
Situació de risc	Altres riscos; Enrunament.
Altres det. vinculants	Catàleg de paisatge de la Regió Metropolitana de Barcelona. Proposta de criteris i accions dirigits prioritàriament a la gestió, núm. 5.1.

ÀMBITS DE PROTECCIÓ I OBJECTE

Raons catalogació Les construccions de pedra seca tenen un gran valor històric i són un autèntic referent identitari a molts territoris. En aquest sentit, han configurat al llarg dels segles uns

Barraca de pedra seca del Pla del Xup

159-BAP

Elements	paisatges agrícoles i ramaders de gran valor associats a l'olivera, la vinya, l'ametller i els cereals, plenament adaptats als sòls i al clima.
	L'element constructiu.
	El valor paisatgístic de l'àrea on s'ubica i la naturalesa de la vegetació autòctona que configura el seu entorn immediat.
Entorn protecció	Queda protegit el seu entorn, determinat per un radi de 20 m traçat des del centre de la construcció.

REGULACIÓ DE LES INTERVENCIIONS

Reg. intervencions	Les barraques de vinya són objecte de protecció. Queda prohibida qualsevol acció d'obra o enderroc. Qualsevol intervenció serà objecte de llicència municipal prèvia d'obra menor. En els treballs de conservació, restauració i manteniment, s'han d'utilitzar els materials constructius originals: pedra i terra. No és permesa la utilització de morters. Cal plantar espècies vegetals apropiades al sostre per evitar l'erosió de la capa de terra. Es podrà eliminar la vegetació existent al voltant de la barraca.
Usos permesos	Agrari i equipaments socioculturals.
Usos prohibits	Emmagatzematge d'andròmines.
Entorn de protecció	Millora de la visualització de la barraca i manteniment d'aquest patrimoni.
Gestió	Realització de un pla estratègic per crear unes activitats relacionades amb la pedra seca (itineraris, cursos de formació i treballs per a la construcció de pedra seca...) Cal afavorir-ne la protecció, el manteniment i la restauració i garantir-ne una destinació compatible amb un paisatge de qualitat i la gestió del medi (activitat primària, gestió del territori, educació en el paisatge i turisme responsable).
Altres intervencions	Es prohibeix el trasllat de pedres del lloc i la translocació de materials geològics originaris. Conservació de la flora autòctona silvestre.

INFORMACIÓ COMPLEMENTÀRIA

Informació històrica	Les barraques de vinya són el tipus de construcció de pedra seca més comú a la Mediterrània. A Catalunya, el trobem en gran nombre a les comarques centrals, al Camp de Tarragona i a tot el litoral. Probablement la tècnica per construir-les, el sistema d'aproximació de filades, sigui molt antiga. La tècnica consisteix en anar sobreposant les pedres horitzontalment sense polir, aplanades, ben aparellades entre si i amb un lleuger pendent. La filada superior es decanta cap a l'interior, tot formant anelles de pedra de radi decreixent fins a la cúpula, que es tanca amb una o diverses lloses. A vegades, a sobre també s'hi posa una capa de terra i argila i fins i tot fixadors vegetals, com els lliris. Durant els segles XVIII i XIX, l'augment del conreu de la vinya va fer que s'eixeressin noves terres. Molts dels pagesos eren rabassaires, és a dir, treballaven les vinyes a canvi d'un contracte de rabassa morta, consistent en la donació al propietari del terreny d'una part de la collita. El contracte durava fins que els ceps es morien. Moltes vinyes es trobaven allunyades del nucli del poble i, per això, es construïren uns aixoplucs per a emmagatzemar les eines i sojornar-hi en èpoques en què el treball era intens i no hi havia temps de tornar a casa.
Bibliografia	OBSERVATORI DEL PAISATGE. http://wikipedra.catpaisatge.net/ . 2014.
Observacions	Codi de barraca a la web wikipedra: 10279
Protecció anterior	
Unitat paisatge	Catàleg de paisatge de la Regió Metropolitana de Barcelona / Garraf.
Directriu paisatge	Les cabanes de pastor o de vinya i els murs de contenció de les feixes agrícoles constitueixen un ric patrimoni històric i arquitectònic de pedra seca. Cal afavorir-ne la protecció, el manteniment i la restauració i garantir-ne una destinació compatible amb un paisatge de qualitat i la gestió del medi (activitat primària, gestió del territori, educació en el paisatge i turisme responsable).
Altres	Art. 187 de la normativa del POUM.

Barraca de pedra seca del Pla del Xup

159-BAP



Vista de la barraca. 1.9.2014
Ramon Artigas



Vista de la barraca. 25.4.2015
Jaume Marsé



Vista de la barraca. 1.9.2014
Ramon Artigas



Vista de la barraca. 25.4.2015
Jaume Marsé

2022

Redactor: Jaume Marsé Ferrer

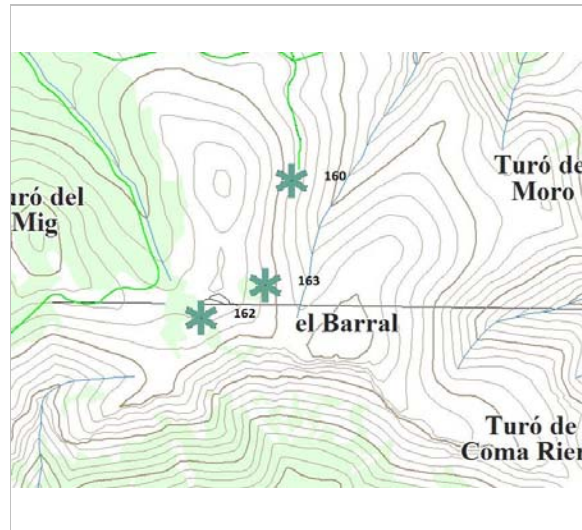
Barraca de pedra seca del Fondo del Barral 1

160-BAP

LOCALITZACIÓ

Indret	Fondo del Barral	Codi INE	082704
Adreça/es	Mas Quadrell		
Coordenades UTM	x = 403553 ; y = 4567391	Identificació al plànol	BAP 4
		Grafisme categoria	*
		Delimitació bé	
		Entorn protecció	

DADES CADASTRALS	Número	Superfície	Sostre	N. plantes	Titularitat
	08270A020000030000SU				



Plànol de localització
ICGC. Jaume Marsé.



Vista de la barraca. 25.4.2015
Jaume Marsé

DADES URBANÍSTIQUES

Pla vigent	POUM de Sitges 2006
Classificació	SNU (sòl no urbanitzable)
Qualificació	25. ESPAIS NATURALS PROTEGITS; SRP1 (Parc de Garraf)
Exp. RPUC	Núm. 2005/017959/B
Relació ntiva.	Art. 187 de la normativa del POUM.

CATALOGACIÓ

Tipus de bé	Patrimoni ambiental-paisatgístic
Classificació	Elements caracteritzadors del paisatge rural
Categoria	BPU
Nº reg/cat.	160-BAP
Nivell prot.	NP1 Integral i NP4 Ambiental

DESCRIPCIÓ DEL BÉ

Context	Situada a la vessant de ponent del Fondo del Barral, a 241 m d'alçària i orientada cap al Sud-oest.
Elements	Barraca de pedra seca aèria aïllada, de planta circular, l'entrada es cobria amb llinda plana. Té un contrafort al lateral de llevant.
Ús actual	En desús.
Ús original / altres	Refugi, magatzem d'eines.
Estat conservació	Dolent; Enderroc del sostre.
Entorn protecció	Cap.
Situació de risc	Altres riscos; Enrunament.
Altres det. vinculants	Catàleg de paisatge de la Regió Metropolitana de Barcelona. Proposta de criteris i accions dirigits prioritàriament a la gestió, núm. 5.1.

ÀMBITS DE PROTECCIÓ I OBJECTE

Raons catalogació Les construccions de pedra seca tenen un gran valor històric i són un autèntic referent identitari a molts territoris. En aquest sentit, han configurat al llarg dels segles uns

Barraca de pedra seca del Fondo del Barral 1

160-BAP

Elements	paisatges agrícoles i ramaders de gran valor associats a l'olivera, la vinya, l'ametller i els cereals, plenament adaptats als sòls i al clima. L'element constructiu. El valor paisatgístic de l'àrea on s'ubica i la naturalesa de la vegetació autòctona que configura el seu entorn immediat.
Entorn protecció	Queda protegit el seu entorn, determinat per un radi de 20 m traçat des del centre de la construcció.

REGULACIÓ DE LES INTERVENCIIONS

Reg. intervencions	Les barraques de vinya són objecte de protecció. Queda prohibida qualsevol acció d'obra o enderroc. Qualsevol intervenció serà objecte de llicència municipal prèvia d'obra menor. En els treballs de conservació, restauració i manteniment, s'han d'utilitzar els materials constructius originals: pedra i terra. No és permesa la utilització de morters. Cal plantar espècies vegetals apropiades al sostre per evitar l'erosió de la capa de terra. Es podrà eliminar la vegetació existent al voltant de la barraca.
Usos permesos	Agrari i equipaments socioculturals.
Usos prohibits	Emmagatzematge d'andròmines.
Entorn de protecció	Millora de la visualització de la barraca i manteniment d'aquest patrimoni.
Gestió	Realització de un pla estratègic per crear unes activitats relacionades amb la pedra seca (itineraris, cursos de formació i treballs per a la construcció de pedra seca...) Cal afavorir-ne la protecció, el manteniment i la restauració i garantir-ne una destinació compatible amb un paisatge de qualitat i la gestió del medi (activitat primària, gestió del territori, educació en el paisatge i turisme responsable).
Altres intervencions	Es prohibeix el trasllat de pedres del lloc i la translocació de materials geològics originaris. Conservació de la flora autòctona silvestre.

INFORMACIÓ COMPLEMENTÀRIA

Informació històrica	Les barraques de vinya són el tipus de construcció de pedra seca més comú a la Mediterrània. A Catalunya, el trobem en gran nombre a les comarques centrals, al Camp de Tarragona i a tot el litoral. Probablement la tècnica per construir-les, el sistema d'aproximació de filades, sigui molt antiga. La tècnica consisteix en anar sobreposant les pedres horitzontalment sense polir, aplanades, ben aparellades entre si i amb un lleuger pendent. La filada superior es decanta cap a l'interior, tot formant anelles de pedra de radi decreixent fins a la cúpula, que es tanca amb una o diverses lloses. A vegades, a sobre també s'hi posa una capa de terra i argila i fins i tot fixadors vegetals, com els lliris. Durant els segles XVIII i XIX, l'augment del conreu de la vinya va fer que s'eixeressin noves terres. Molts dels pagesos eren rabassaires, és a dir, treballaven les vinyes a canvi d'un contracte de rabassa morta, consistent en la donació al propietari del terreny d'una part de la collita. El contracte durava fins que els ceps es morien. Moltes vinyes es trobaven allunyades del nucli del poble i, per això, es construïren uns aixoplucs per a emmagatzemar les eines i sojornar-hi en èpoques en què el treball era intens i no hi havia temps de tornar a casa.
Bibliografia	OBSERVATORI DEL PAISATGE. http://wikipedra.catpaisatge.net/ . 2014.
Observacions	Codi de barraca a la web wikipedra: 10280
Protecció anterior	
Unitat paisatge	Catàleg de paisatge de la Regió Metropolitana de Barcelona / Garraf.
Directriu paisatge	Les cabanes de pastor o de vinya i els murs de contenció de les feixes agrícoles constitueixen un ric patrimoni històric i arquitectònic de pedra seca. Cal afavorir-ne la protecció, el manteniment i la restauració i garantir-ne una destinació compatible amb un paisatge de qualitat i la gestió del medi (activitat primària, gestió del territori, educació en el paisatge i turisme responsable).
Altres	Art. 187 de la normativa del POUM.

Barraca de pedra seca del Fondo del Barral 1

160-BAP



Vista de la barraca. 29.9.2014
Ramon Artigas



Vista de la barraca. 25.4.2015
Jaume Marsé



Vista de la barraca. 25.4.2015
Jaume Marsé



Vista de la barraca. 29.9.2014
Ramon Artigas

2022

Redactor: Jaume Marsé Ferrer

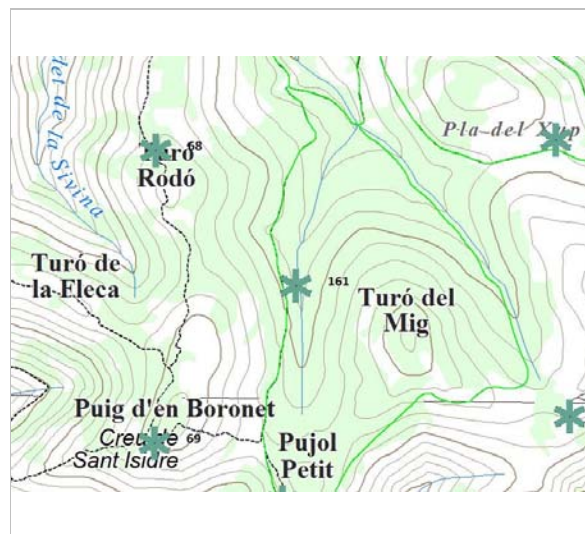
Barraca de pedra seca del Fondo de les Basses

161-BAP

LOCALITZACIÓ

Indret	Fondo de les Basses	Codi INE	082704
Adreça/es	Les Basses		
Coordenades UTM	x = 402841 ; y = 4567383	Identificació al plànol	BAP 4
		Grafisme categoria	*
		Delimitació bé	
		Entorn protecció	

DADES CADASTRALS	Número	Superfície	Sostre	N. plantes	Titularitat
	08270A020000010000SS				



Plànol de localització
ICGC. Jaume Marsé.



Vista de la barraca. 6.10.2014
Andreu Camps

DADES URBANÍSTIQUES

Pla vigent	POUM de Sitges 2006
Classificació	SNU (sòl no urbanitzable)
Qualificació	25. ESPAIS NATURALS PROTEGITS; SRP1 (Parc de Garraf)
Exp. RPUC	Núm. 2005/017959/B
Relació ntiva.	Art. 187 de la normativa del POUM.

CATALOGACIÓ

Tipus de bé	Patrimoni ambiental-paisatgístic
Classificació	Elements caracteritzadors del paisatge rural
Categoria	BPU
Nº reg/cat.	161-BAP
Nivell prot.	NP1 Integral i NP4 Ambiental

DESCRIPCIÓ DEL BÉ

Context	Situada al fondo de les Basses, just a tocar el corriol que segueix la riera entre el Puig d'en Boronet (creu de St. Isidre) i el Turó del Mig, a 238 m d'alçària i orientada cap al Nord.
Elements	Barraca de pedra seca aèria aïllada, de planta el·líptica, a l'entrada hi havia una llinda plana.
Ús actual	En desús.
Ús original / altres	Refugi, magatzem d'eines.
Estat conservació	Dolent; Barraca amb la llinda i el sostre ensorrats. Té el portal tapiat amb pedres.
Entorn protecció	Cap.
Situació de risc	Altres riscos; Enrunament.
Altres det. vinculants	Catàleg de paisatge de la Regió Metropolitana de Barcelona. Proposta de criteris i accions dirigits prioritàriament a la gestió, núm. 5.1.

ÀMBITS DE PROTECCIÓ I OBJECTE

Raons catalogació Les construccions de pedra seca tenen un gran valor històric i són un autèntic referent identitari a molts territoris. En aquest sentit, han configurat al llarg dels segles uns

Barraca de pedra seca del Fondo de les Basses

161-BAP

Elements	paisatges agrícoles i ramaders de gran valor associats a l'olivera, la vinya, l'ametller i els cereals, plenament adaptats als sòls i al clima. L'element constructiu. El valor paisatgístic de l'àrea on s'ubica i la naturalesa de la vegetació autòctona que configura el seu entorn immediat.
Entorn protecció	Queda protegit el seu entorn, determinat per un radi de 20 m traçat des del centre de la construcció.

REGULACIÓ DE LES INTERVENCIIONS

Reg. intervencions	Les barraques de vinya són objecte de protecció. Queda prohibida qualsevol acció d'obra o enderroc. Qualsevol intervenció serà objecte de llicència municipal prèvia d'obra menor. En els treballs de conservació, restauració i manteniment, s'han d'utilitzar els materials constructius originals: pedra i terra. No és permesa la utilització de morters. Cal plantar espècies vegetals apropiades al sostre per evitar l'erosió de la capa de terra. Es podrà eliminar la vegetació existent al voltant de la barraca.
Usos permesos	Agrari i equipaments socioculturals.
Usos prohibits	Emmagatzematge d'andròmines.
Entorn de protecció	Millora de la visualització de la barraca i manteniment d'aquest patrimoni.
Gestió	Realització de un pla estratègic per crear unes activitats relacionades amb la pedra seca (itineraris, cursos de formació i treballs per a la construcció de pedra seca...) Cal afavorir-ne la protecció, el manteniment i la restauració i garantir-ne una destinació compatible amb un paisatge de qualitat i la gestió del medi (activitat primària, gestió del territori, educació en el paisatge i turisme responsable).
Altres intervencions	Es prohibeix el trasllat de pedres del lloc i la translocació de materials geològics originaris. Conservació de la flora autòctona silvestre.

INFORMACIÓ COMPLEMENTÀRIA

Informació històrica	Les barraques de vinya són el tipus de construcció de pedra seca més comú a la Mediterrània. A Catalunya, el trobem en gran nombre a les comarques centrals, al Camp de Tarragona i a tot el litoral. Probablement la tècnica per construir-les, el sistema d'aproximació de filades, sigui molt antiga. La tècnica consisteix en anar sobreposant les pedres horitzontalment sense polir, aplanades, ben aparellades entre si i amb un lleuger pendent. La filada superior es decanta cap a l'interior, tot formant anelles de pedra de radi decreixent fins a la cúpula, que es tanca amb una o diverses lloses. A vegades, a sobre també s'hi posa una capa de terra i argila i fins i tot fixadors vegetals, com els lliris. Durant els segles XVIII i XIX, l'augment del conreu de la vinya va fer que s'eixeressin noves terres. Molts dels pagesos eren rabassaires, és a dir, treballaven les vinyes a canvi d'un contracte de rabassa morta, consistent en la donació al propietari del terreny d'una part de la collita. El contracte durava fins que els ceps es morien. Moltes vinyes es trobaven allunyades del nucli del poble i, per això, es construïren uns aixoplucs per a emmagatzemar les eines i sojornar-hi en èpoques en què el treball era intens i no hi havia temps de tornar a casa.
Bibliografia	OBSERVATORI DEL PAISATGE. http://wikipedra.catpaisatge.net/ . 2014.
Observacions	Codi de barraca a la web wikipedra: 10302
Protecció anterior	Unitat paisatge Catàleg de paisatge de la Regió Metropolitana de Barcelona / Garraf. Directriu paisatge Les cabanes de pastor o de vinya i els murs de contenció de les feixes agrícoles constitueixen un ric patrimoni històric i arquitectònic de pedra seca. Cal afavorir-ne la protecció, el manteniment i la restauració i garantir-ne una destinació compatible amb un paisatge de qualitat i la gestió del medi (activitat primària, gestió del territori, educació en el paisatge i turisme responsable).
Altres	Art. 187 de la normativa del POUM.

Barraca de pedra seca del Fondo de les Basses

161-BAP



Vista de la barraca. 6.10.2014
Andreu Camps



Vista de la barraca. 6.10.2014
Andreu Camps

2022

Redactor: Jaume Marsé Ferrer

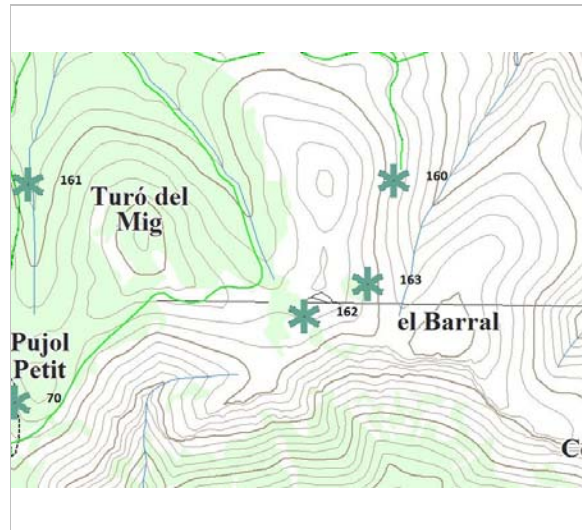
Barraca de pedra seca del Fondo del Barral 2

162-BAP


LOCALITZACIÓ

Indret	Turó del Mig	Codi INE	082704
Adreça/es	Masia de Vallcarca		
Coordenades UTM	x = 403378 ; y = 4567127	Identificació al plànol	BAP 5
		Grafisme categoria	*
		Delimitació bé	
		Entorn protecció	

DADES CADASTRALS	Número	Superfície	Sostre	N. plantes	Titularitat
	08270A020000040000SH				



Plànol de localització
ICGC. Jaume Marsé.



Vista de la barraca. 7.10.2014
Drac Verd de Sitges

DADES URBANÍSTIQUES

Pla vigent	POUM de Sitges 2006
Classificació	SNU (sòl no urbanitzable)
Qualificació	25. ESPAIS NATURALS PROTEGITS; SRP1 (Parc de Garraf)
Exp. RPUC	Núm. 2005/017959/B
Relació ntiva.	Art. 187 de la normativa del POUM.

CATALOGACIÓ

Tipus de bé	Patrimoni ambiental-paisatgístic
Classificació	Elements caracteritzadors del paisatge rural
Categoria	BPU
Nº reg/cat.	162-BAP
Nivell prot.	NP1 Integral i NP4 Ambiental

DESCRIPCIÓ DEL BÉ

Context	Situada al SE del Turó del Mig, en un lloc de difícil accés, a 271 m d'alçària i orientada cap al Sud.
Elements	Barraca de pedra seca aèria aïllada, de planta circular, l'entrada amb llinda plana. Té un contrafort incomplet.
Ús actual	En desús.
Ús original / altres	Refugi, magatzem d'eines.
Estat conservació	Bo; Perfecte estat
Entorn protecció	Cap.
Situació de risc	Altres riscos; Enrunament.
Altres det. vinculants	Catàleg de paisatge de la Regió Metropolitana de Barcelona. Proposta de criteris i accions dirigits prioritàriament a la gestió, núm. 5.1.

ÀMBITS DE PROTECCIÓ I OBJECTE

Raons catalogació Les construccions de pedra seca tenen un gran valor històric i són un autèntic referent identitari a molts territoris. En aquest sentit, han configurat al llarg dels segles uns

Barraca de pedra seca del Fondo del Barral 2

162-BAP

Elements	paisatges agrícoles i ramaders de gran valor associats a l'olivera, la vinya, l'ametller i els cereals, plenament adaptats als sòls i al clima. L'element constructiu. El valor paisatgístic de l'àrea on s'ubica i la naturalesa de la vegetació autòctona que configura el seu entorn immediat.
Entorn protecció	Queda protegit el seu entorn, determinat per un radi de 20 m traçat des del centre de la construcció.

REGULACIÓ DE LES INTERVENCIIONS

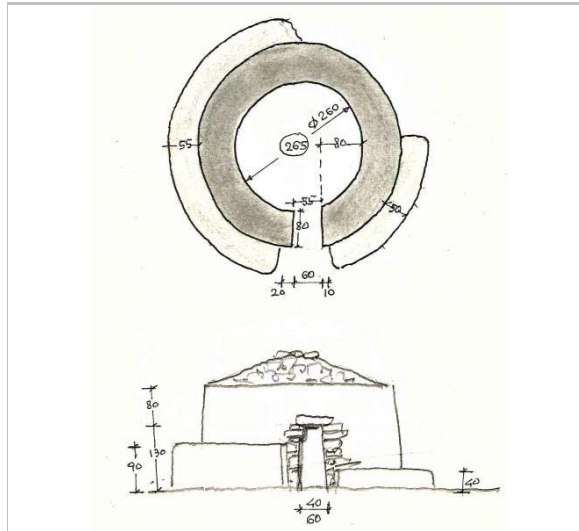
Reg. intervencions	Les barraques de vinya són objecte de protecció. Queda prohibida qualsevol acció d'obra o enderroc. Qualsevol intervenció serà objecte de llicència municipal prèvia d'obra menor. En els treballs de conservació, restauració i manteniment, s'han d'utilitzar els materials constructius originals: pedra i terra. No és permesa la utilització de morters. Cal plantar espècies vegetals apropiades al sostre per evitar l'erosió de la capa de terra. Es podrà eliminar la vegetació existent al voltant de la barraca.
Usos permesos	Agrari i equipaments socioculturals.
Usos prohibits	Emmagatzematge d'andròmines.
Entorn de protecció	Millora de la visualització de la barraca i manteniment d'aquest patrimoni.
Gestió	Realització de un pla estratègic per crear unes activitats relacionades amb la pedra seca (itineraris, cursos de formació i treballs per a la construcció de pedra seca...) Cal afavorir-ne la protecció, el manteniment i la restauració i garantir-ne una destinació compatible amb un paisatge de qualitat i la gestió del medi (activitat primària, gestió del territori, educació en el paisatge i turisme responsable).
Altres intervencions	Es prohibeix el trasllat de pedres del lloc i la translocació de materials geològics originaris. Conservació de la flora autòctona silvestre.

INFORMACIÓ COMPLEMENTÀRIA

Informació històrica	Les barraques de vinya són el tipus de construcció de pedra seca més comú a la Mediterrània. A Catalunya, el trobem en gran nombre a les comarques centrals, al Camp de Tarragona i a tot el litoral. Probablement la tècnica per construir-les, el sistema d'aproximació de filades, sigui molt antiga. La tècnica consisteix en anar sobreposant les pedres horitzontalment sense polir, aplanades, ben aparellades entre si i amb un lleuger pendent. La filada superior es decanta cap a l'interior, tot formant anelles de pedra de radi decreixent fins a la cúpula, que es tanca amb una o diverses lloses. A vegades, a sobre també s'hi posa una capa de terra i argila i fins i tot fixadors vegetals, com els lliris. Durant els segles XVIII i XIX, l'augment del conreu de la vinya va fer que s'eixeressin noves terres. Molts dels pagesos eren rabassaires, és a dir, treballaven les vinyes a canvi d'un contracte de rabassa morta, consistent en la donació al propietari del terreny d'una part de la collita. El contracte durava fins que els ceps es morien. Moltes vinyes es trobaven allunyades del nucli del poble i, per això, es construïren uns aixoplucs per a emmagatzemar les eines i sojornar-hi en èpoques en què el treball era intens i no hi havia temps de tornar a casa.
Bibliografia	OBSERVATORI DEL PAISATGE. http://wikipedra.catpaisatge.net/ . 2014.
Observacions	Codi de barraca a la web wikipedra: 10329
Protecció anterior	
Unitat paisatge	Catàleg de paisatge de la Regió Metropolitana de Barcelona / Garraf.
Directriu paisatge	Les cabanes de pastor o de vinya i els murs de contenció de les feixes agrícoles constitueixen un ric patrimoni històric i arquitectònic de pedra seca. Cal afavorir-ne la protecció, el manteniment i la restauració i garantir-ne una destinació compatible amb un paisatge de qualitat i la gestió del medi (activitat primària, gestió del territori, educació en el paisatge i turisme responsable).
Altres	Art. 187 de la normativa del POUM.

Barraca de pedra seca del Fondo del Barral 2

162-BAP



7.10.2014
Drac Verd de Sitges



Vista de la barraca. 7.10.2014
Drac Verd de Sitges



Vista de la barraca. 7.10.2014
Drac Verd de Sitges

2022

Redactor: Jaume Marsé Ferrer

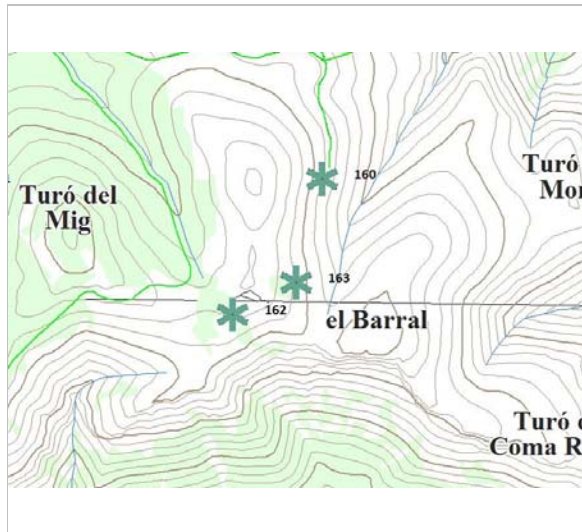
Barraca de pedra seca del Fondo del Barral 3

163-BAP

LOCALITZACIÓ

Indret	Fondo del Barral	Codi INE	082704
Adreça/es	Mas Quadrell		
Coordenades UTM	x = 403502 ; y = 4567190	Identificació al plànol	BAP 5
		Grafisme categoria	*
		Delimitació bé	
		Entorn protecció	

DADES CADASTRALS	Número	Superfície	Sostre	N. plantes	Titularitat
	08270A020000030000SU				



Plànol de localització
ICGC. Jaume Marsé.



Vista de la barraca. 7.10.2014
Drac Verd de Sitges

DADES URBANÍSTIQUES

Pla vigent	POUM de Sitges 2006
Classificació	SNU (sòl no urbanitzable)
Qualificació	25. ESPAIS NATURALS PROTEGITS; SRP1 (Parc de Garraf)
Exp. RPUC	Núm. 2005/017959/B
Relació ntiva.	Art. 187 de la normativa del POUM.

CATALOGACIÓ

Tipus de bé	Patrimoni ambiental-paisatgístic
Classificació	Elements caracteritzadors del paisatge rural
Categoria	BPU
Nº reg/cat.	163-BAP
Nivell prot.	NP1 Integral i NP4 Ambiental

DESCRIPCIÓ DEL BÉ

Context	Situada al vessant oest del Fondo del Barral, a 258 m d'alçària i orientada cap a 170° Sud.
Elements	Barraca de pedra seca aèria aïllada, de planta circular, l'entrada amb llinda plana. Conserva restes discontinus d'un contrafort.
Ús actual	En desús.
Ús original / altres	Refugi, magatzem d'eines.
Estat conservació	Bo; Perfecte estat
Entorn protecció	Cap.
Situació de risc	Altres riscos; Enrunament.
Altres det. vinculants	Catàleg de paisatge de la Regió Metropolitana de Barcelona. Proposta de criteris i accions dirigits prioritàriament a la gestió, núm. 5.1.

ÀMBITS DE PROTECCIÓ I OBJECTE

Raons catalogació	Les construccions de pedra seca tenen un gran valor històric i són un autèntic referent identitari a molts territoris. En aquest sentit, han configurat al llarg dels segles uns paisatges agrícoles i ramaders de gran valor associats a l'olivera, la vinya, l'ametller i els
-------------------	---

Barraca de pedra seca del Fondo del Barral 3

163-BAP

Elements	cereals, plenament adaptats als sòls i al clima. L'element constructiu. El valor paisatgístic de l'àrea on s'ubica i la naturalesa de la vegetació autòctona que configura el seu entorn immediat.
Entorn protecció	Queda protegit el seu entorn, determinat per un radi de 20 m traçat des del centre de la construcció.

REGULACIÓ DE LES INTERVENCIIONS

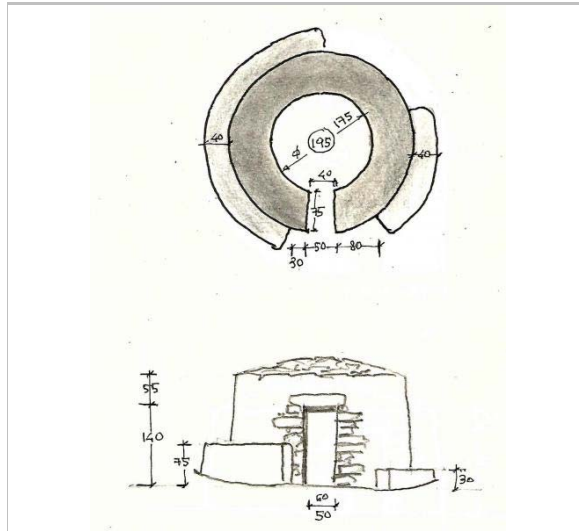
Reg. intervencions	Les barraques de vinya són objecte de protecció. Queda prohibida qualsevol acció d'obra o enderroc. Qualsevol intervenció serà objecte de llicència municipal prèvia d'obra menor. En els treballs de conservació, restauració i manteniment, s'han d'utilitzar els materials constructius originals: pedra i terra. No és permesa la utilització de morters. Cal plantar espècies vegetals apropiades al sostre per evitar l'erosió de la capa de terra. Es podrà eliminar la vegetació existent al voltant de la barraca.
Usos permesos	Agrari i equipaments socioculturals.
Usos prohibits	Emmagatzematge d'andròmines.
Entorn de protecció	Millora de la visualització de la barraca i manteniment d'aquest patrimoni.
Gestió	Realització de un pla estratègic per crear unes activitats relacionades amb la pedra seca (itineraris, cursos de formació i treballs per a la construcció de pedra seca...) Cal afavorir-ne la protecció, el manteniment i la restauració i garantir-ne una destinació compatible amb un paisatge de qualitat i la gestió del medi (activitat primària, gestió del territori, educació en el paisatge i turisme responsable).
Altres intervencions	Es prohibeix el trasllat de pedres del lloc i la translocació de materials geològics originaris. Conservació de la flora autòctona silvestre.

INFORMACIÓ COMPLEMENTÀRIA

Informació històrica	Les barraques de vinya són el tipus de construcció de pedra seca més comú a la Mediterrània. A Catalunya, el trobem en gran nombre a les comarques centrals, al Camp de Tarragona i a tot el litoral. Probablement la tècnica per construir-les, el sistema d'aproximació de filades, sigui molt antiga. La tècnica consisteix en anar sobreposant les pedres horitzontalment sense polir, aplanades, ben aparellades entre si i amb un lleuger pendent. La filada superior es decanta cap a l'interior, tot formant anelles de pedra de radi decreixent fins a la cúpula, que es tanca amb una o diverses lloses. A vegades, a sobre també s'hi posa una capa de terra i argila i fins i tot fixadors vegetals, com els lliris. Durant els segles XVIII i XIX, l'augment del conreu de la vinya va fer que s'eixeressin noves terres. Molts dels pagesos eren rabassaires, és a dir, treballaven les vinyes a canvi d'un contracte de rabassa morta, consistent en la donació al propietari del terreny d'una part de la collita. El contracte durava fins que els ceps es morien. Moltes vinyes es trobaven allunyades del nucli del poble i, per això, es construïren uns aixoplucs per a emmagatzemar les eines i sojornar-hi en èpoques en què el treball era intens i no hi havia temps de tornar a casa.
Bibliografia	OBSERVATORI DEL PAISATGE. http://wikipedra.catpaisatge.net/ . 2014.
Observacions	Codi de barraca a la web wikipedra: 10330
Protecció anterior	Unitat paisatge Catàleg de paisatge de la Regió Metropolitana de Barcelona / Garraf. Directriu paisatge Les cabanes de pastor o de vinya i els murs de contenció de les feixes agrícoles constitueixen un ric patrimoni històric i arquitectònic de pedra seca. Cal afavorir-ne la protecció, el manteniment i la restauració i garantir-ne una destinació compatible amb un paisatge de qualitat i la gestió del medi (activitat primària, gestió del territori, educació en el paisatge i turisme responsable).
Altres	Art. 187 de la normativa del POUM.

Barraca de pedra seca del Fondo del Barral 3

163-BAP



Croquis. 7.10.2014
Drac Verd de Sitges



Vista de la barraca. 7.10.2014
Drac Verd de Sitges



Vista de la barraca. 7.10.2014
Drac Verd de Sitges

2022

Redactor: Jaume Marsé Ferrer

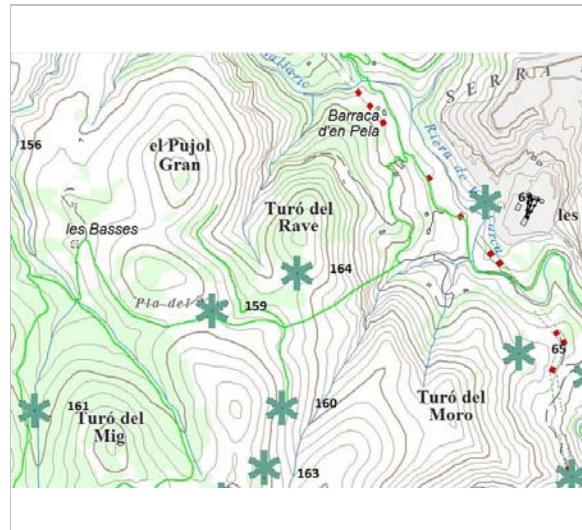
Barraca de pedra seca del Turó del Rave 3

164-BAP

LOCALITZACIÓ

<i>Indret</i>	Turó del Rave	<i>Codi INE</i>	082704
<i>Adreça/es</i>	Mas Quadrell		
<i>Coordenades UTM</i>	x = 403595 ; y = 4567776	<i>Identificació al plànol</i>	BAP 4
		<i>Grafisme categoria</i>	*
		<i>Delimitació bé</i>	
		<i>Entorn protecció</i>	

DADES CADASTRALS	Número	Superfície	Sostre	N. plantes	Titularitat
	08270A021000070000SS				



Plànol de localització
ICGC. Jaume Marsé.



Vista de la barraca. 7.10.2014
Drac Verd de Sitges

DADES URBANÍSTIQUES

<i>Pla vigent</i>	POUM de Sitges 2006
<i>Classificació</i>	SNU (sòl no urbanitzable)
<i>Qualificació</i>	25. ESPAIS NATURALS PROTEGITS; SRP1 (Parc de Garraf)
<i>Exp. RPUC</i>	Núm. 2005/017959/B
<i>Relació ntiva.</i>	Art. 187 de la normativa del POUM.

CATALOGACIÓ

<i>Tipus de bé</i>	Patrimoni ambiental-paisatgístic
<i>Classificació</i>	Elements caracteritzadors del paisatge rural
<i>Categoria</i>	BPU
<i>Nº reg/cat.</i>	164-BAP
<i>Nivell prot.</i>	NP1 Integral i NP4 Ambiental

DESCRIPCIÓ DEL BÉ

<i>Context</i>	Situada al sud del Turó del Rave, a 216 m d'alçària i orientada cap al Sud.
<i>Elements</i>	Barraca de pedra seca aèria aïllada, de planta pseudo-circular, l'entrada amb llinda plana.
<i>Ús actual</i>	En desús.
<i>Ús original / altres</i>	Refugi, magatzem d'eines.
<i>Estat conservació</i>	Dolent; La meitat NW de la barraca està enderrocada.
<i>Entorn protecció</i>	Cap.
<i>Situació de risc</i>	Altres riscos; Enrunament.
<i>Altres det. vinculants</i>	Catàleg de paisatge de la Regió Metropolitana de Barcelona.

ÀMBITS DE PROTECCIÓ I OBJECTE

<i>Raons catalogació</i>	Les construccions de pedra seca tenen un gran valor històric i són un autèntic referent identitari a molts territoris. En aquest sentit, han configurat al llarg dels segles uns paisatges agrícoles i ramaders de gran valor associats a l'olivera, la vinya, l'ametller i els cereals, plenament adaptats als sòls i al clima.
--------------------------	--

<i>Elements</i>	L'element constructiu.
-----------------	------------------------

Barraca de pedra seca del Turó del Rave 3

164-BAP

El valor paisatgístic de l'àrea on s'ubica i la naturalesa de la vegetació autòctona que configura el seu entorn immediat.

<i>Entorn protecció</i>	Queda protegit el seu entorn, determinat per un radi de 20 m traçat des del centre de la construcció.
-------------------------	---

REGULACIÓ DE LES INTERVENCIIONS

<i>Reg. intervencions</i>	Les barraques de vinya són objecte de protecció. Queda prohibida qualsevol acció d'obra o enderroc. Qualsevol intervenció serà objecte de llicència municipal prèvia d'obra menor. En els treballs de conservació, restauració i manteniment, s'han d'utilitzar els materials constructius originals: pedra i terra. No és permesa la utilització de morters. Cal plantar espècies vegetals apropiades al sostre per evitar l'erosió de la capa de terra. Es podrà eliminar la vegetació existent al voltant de la barraca.
<i>Usos permesos</i>	Agrari i equipaments socioculturals.
<i>Usos prohibits</i>	Emmagatzematge d'andròmines.
<i>Entorn de protecció</i>	Millora de la visualització de la barraca i manteniment d'aquest patrimoni.
<i>Gestió</i>	Realització de un pla estratègic per crear unes activitats relacionades amb la pedra seca (itineraris, cursos de formació i treballs per a la construcció de pedra seca...) Cal afavorir-ne la protecció, el manteniment i la restauració i garantir-ne una destinació compatible amb un paisatge de qualitat i la gestió del medi (activitat primària, gestió del territori, educació en el paisatge i turisme responsable).
<i>Altres intervencions</i>	Es prohibeix el trasllat de pedres del lloc i la translocació de materials geològics originaris. Conservació de la flora autòctona silvestre.

INFORMACIÓ COMPLEMENTÀRIA

<i>Informació històrica</i>	Les barraques de vinya són el tipus de construcció de pedra seca més comú a la Mediterrània. A Catalunya, el trobem en gran nombre a les comarques centrals, al Camp de Tarragona i a tot el litoral. Probablement la tècnica per construir-les, el sistema d'aproximació de filades, sigui molt antiga. La tècnica consisteix en anar sobreposant les pedres horitzontalment sense polir, aplanades, ben aparellades entre si i amb un lleuger pendent. La filada superior es decanta cap a l'interior, tot formant anelles de pedra de radi decreixent fins a la cúpula, que es tanca amb una o diverses lloses. A vegades, a sobre també s'hi posa una capa de terra i argila i fins i tot fixadors vegetals, com els lliris. Durant els segles XVIII i XIX, l'augment del conreu de la vinya va fer que s'eixeressin noves terres. Molts dels pagesos eren rabassaires, és a dir, treballaven les vinyes a canvi d'un contracte de rabassa morta, consistent en la donació al propietari del terreny d'una part de la collita. El contracte durava fins que els ceps es morien. Moltes vinyes es trobaven allunyades del nucli del poble i, per això, es construïren uns aixoplucs per a emmagatzemar les eines i sojornar-hi en èpoques en què el treball era intens i no hi havia temps de tornar a casa.
-----------------------------	---

Bibliografia OBSERVATORI DEL PAISATGE. <http://wikipedra.catpaisatge.net/> . 2014.

Observacions Codi de barraca a la web wikipedra: 10331

Protecció anterior

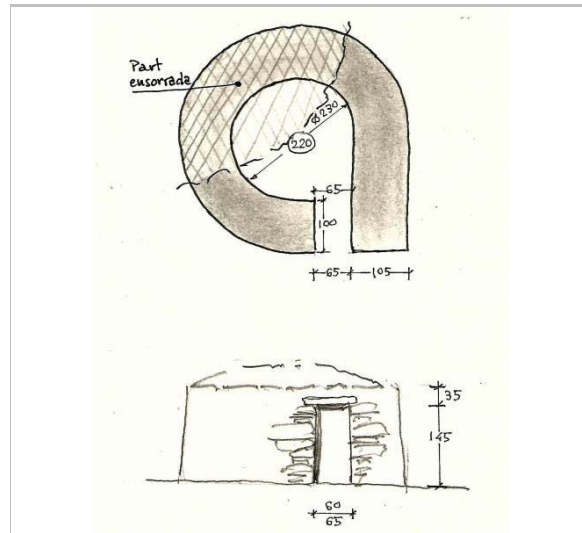
Unitat paisatge Catàleg de paisatge de la Regió Metropolitana de Barcelona / Garraf.

Directriu paisatge Les cabanes de pastor o de vinya i els murs de contenció de les feixes agrícoles constitueixen un ric patrimoni històric i arquitectònic de pedra seca. Cal afavorir-ne la protecció, el manteniment i la restauració i garantir-ne una destinació compatible amb un paisatge de qualitat i la gestió del medi (activitat primària, gestió del territori, educació en el paisatge i turisme responsable).

Altres Art. 187 de la normativa del POUM.

Barraca de pedra seca del Turó del Rave 3


164-BAP



Croquis. 7.10.2014
Drac Verd de Sitges



Vista de la barraca. 7.10.2014
Drac Verd de Sitges



Detall de la barraca. 7.10.2014
Drac Verd de Sitges

2022

Redactor: Jaume Marsé Ferrer

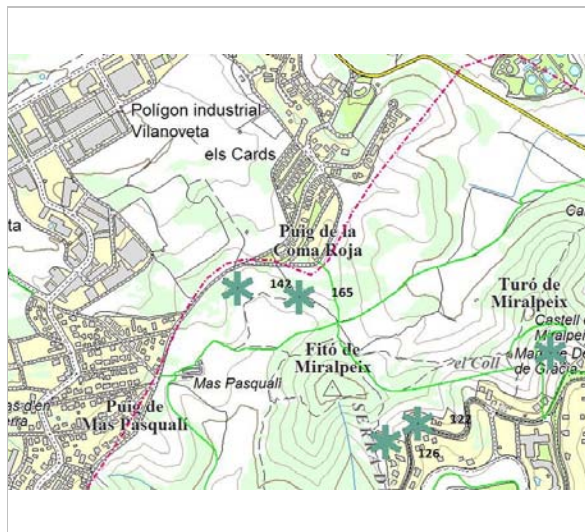
Barraca de pedra seca del Mas Pasqualí 2

165-BAP

LOCALITZACIÓ

<i>Indret</i>	Pla de l'Agutzilet	<i>Codi INE</i>	082704
<i>Adreça/es</i>	Mas Pasqualí		
<i>Coordenades UTM</i>	x = 396486 ; y = 4565335	<i>Identificació al plànol</i>	BAP 1
		<i>Grafisme categoria</i>	*
		<i>Delimitació bé</i>	
		<i>Entorn protecció</i>	

DADES CADASTRALS	Número	Superfície	Sostre	N. plantes	Titularitat
	08270A001000010000SQ				



Plànol de localització
ICGC. Jaume Marsé.



Vista de la barraca. 15.11.2014
Jaume Marsé

DADES URBANÍSTIQUES

<i>Pla vigent</i>	POUM de Sitges 2006
<i>Classificació</i>	SNU (sòl no urbanitzable)
<i>Qualificació</i>	25. ESPAIS NATURALS PROTEGITS; SRP-C1 (Sòl No Urbanitzable Costaner C1)
<i>Exp. RPUC</i>	Núm. 2005/017959/B
<i>Relació ntiva.</i>	Art. 187 de la normativa del POUM.

CATALOGACIÓ

<i>Tipus de bé</i>	Patrimoni ambiental-paisatgístic
<i>Classificació</i>	Elements caracteritzadors del paisatge rural
<i>Categoria</i>	BPU
<i>Nº reg/cat.</i>	165-BAP
<i>Nivell prot.</i>	NP1 Integral i NP4 Ambiental

DESCRIPCIÓ DEL BÉ

<i>Context</i>	Es troba just a la bifurcació d'un camí que surt del carrer del Mirador i un senderol que ens porta al Mas Pasqualí, a 76 m d'alçària i orientada cap al Sud.
<i>Elements</i>	Barraca de pedra seca aèria aïllada, de planta circular, l'entrada amb llinda plana.
<i>Ús actual</i>	En desús.
<i>Ús original / altres</i>	Refugi, magatzem d'eines.
<i>Estat conservació</i>	Dolent.; Enderroc del sostre i part del costat.
<i>Entorn protecció</i>	Cap.
<i>Situació de risc</i>	Altres riscos; Enrunament.
<i>Altres det. vinculants</i>	Catàleg de paisatge de la Regió Metropolitana de Barcelona. Proposta de criteris i accions dirigits prioritàriament a la gestió, núm. 5.1.

ÀMBITS DE PROTECCIÓ I OBJECTE

<i>Raons catalogació</i>	Les construccions de pedra seca tenen un gran valor històric i són un autèntic referent identitari a molts territoris. En aquest sentit, han configurat al llarg dels segles uns paisatges agrícoles i ramaders de gran valor associats a l'olivera, la vinya, l'ametller i els
--------------------------	---

Barraca de pedra seca del Mas Pasqualí 2

165-BAP

<i>Elements</i>	cereals, plenament adaptats als sòls i al clima. L'element constructiu. El valor paisatgístic de l'àrea on s'ubica i la naturalesa de la vegetació autòctona que configura el seu entorn immediat.
<i>Entorn protecció</i>	Queda protegit el seu entorn, determinat per un radi de 20 m traçat des del centre de la construcció.

REGULACIÓ DE LES INTERVENCIONS

<i>Reg. intervencions</i>	Les barraques de vinya són objecte de protecció. Queda prohibida qualsevol acció d'obra o enderroc. Qualsevol intervenció serà objecte de llicència municipal prèvia d'obra menor. En els treballs de conservació, restauració i manteniment, s'han d'utilitzar els materials constructius originals: pedra i terra. No és permesa la utilització de morters. Cal plantar espècies vegetals apropiades al sostre per evitar l'erosió de la capa de terra. Es podrà eliminar la vegetació existent al voltant de la barraca.
<i>Usos permesos</i>	Agrari i equipaments socioculturals.
<i>Usos prohibits</i>	Emmagatzematge d'andròmines.
<i>Entorn de protecció</i>	Millora de la visualització de la barraca i manteniment d'aquest patrimoni.
<i>Gestió</i>	Realització de un pla estratègic per crear unes activitats relacionades amb la pedra seca (itineraris, cursos de formació i treballs per a la construcció de pedra seca...) Cal afavorir-ne la protecció, el manteniment i la restauració i garantir-ne una destinació compatible amb un paisatge de qualitat i la gestió del medi (activitat primària, gestió del territori, educació en el paisatge i turisme responsable).
<i>Altres intervencions</i>	Es prohibeix el trasllat de pedres del lloc i la translocació de materials geològics originaris. Conservació de la flora autòctona silvestre.

INFORMACIÓ COMPLEMENTÀRIA

<i>Informació històrica</i>	Les barraques de vinya són el tipus de construcció de pedra seca més comú a la Mediterrània. A Catalunya, el trobem en gran nombre a les comarques centrals, al Camp de Tarragona i a tot el litoral. Probablement la tècnica per construir-les, el sistema d'aproximació de filades, sigui molt antiga. La tècnica consisteix en anar sobreposant les pedres horitzontalment sense polir, aplanades, ben aparellades entre si i amb un lleuger pendent. La filada superior es decanta cap a l'interior, tot formant anelles de pedra de radi decreixent fins a la cúpula, que es tanca amb una o diverses lloses. A vegades, a sobre també s'hi posa una capa de terra i argila i fins i tot fixadors vegetals, com els lliris. Durant els segles XVIII i XIX, l'augment del conreu de la vinya va fer que s'eixeressin noves terres. Molts dels pagesos eren rabassaires, és a dir, treballaven les vinyes a canvi d'un contracte de rabassa morta, consistent en la donació al propietari del terreny d'una part de la collita. El contracte durava fins que els ceps es morien. Moltes vinyes es trobaven allunyades del nucli del poble i, per això, es construïren uns aixoplucs per a emmagatzemar les eines i sojornar-hi en èpoques en què el treball era intens i no hi havia temps de tornar a casa.
<i>Bibliografia</i>	OBSERVATORI DEL PAISATGE. http://wikipedra.catpaisatge.net/ . 2014.
<i>Observacions</i>	Codi de barraca a la web wikipedra: 10408
<i>Protecció anterior</i>	
<i>Unitat paisatge</i>	Catàleg de paisatge de la Regió Metropolitana de Barcelona / Plana del Garraf.
<i>Directriu paisatge</i>	Les cabanes de pastor o de vinya i els murs de contenció de les feixes agrícoles constitueixen un ric patrimoni històric i arquitectònic de pedra seca. Cal afavorir-ne la protecció, el manteniment i la restauració i garantir-ne una destinació compatible amb un paisatge de qualitat i la gestió del medi (activitat primària, gestió del territori, educació en el paisatge i turisme responsable).
<i>Altres</i>	Art. 187 de la normativa del POUM.

Barraca de pedra seca del Mas Pasqualí 2

165-BAP



*Detall de la llinda. 15.11.2014
Jaume Marsé*



*Els crespínells del sostre. 15.11.2014
Jaume Marsé*



*Vista de la barraca. 15.11.2014
Jaume Marsé*



*Vista de la barraca. 15.11.2014
Jaume Marsé*

2022

Redactor: Jaume Marsé Ferrer

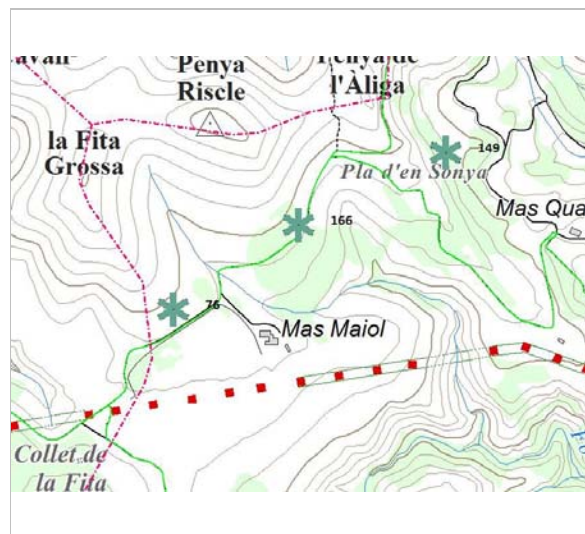
Forn de calç del Mas Maiol

166-BAP

LOCALITZACIÓ

Indret	Voltants de Mas Maiol		Codi INE	082704
Adreça/es	Mas Maiol			
Coordenades UTM	x = 402798 ; y = 4568999	Identificació al plànol	BAP 4	Delimitació bé
		Grafisme categoria	*	Entorn protecció

DADES CADASTRALS	Número	Superfície	Sostre	N. plantes	Titularitat
	08270A021000010000SR				



Plànol de localització
ICGC. Jaume Marsé.



Vista del forn. 8.2013
Jaume Marsé

DADES URBANÍSTIQUES

Pla vigent	POUM de Sitges 2006
Classificació	SNU (sòl no urbanitzable)
Qualificació	25. ESPAIS NATURALS PROTEGITS; SRP1 (Parc de Garraf)
Exp. RPUC	Núm. 2005/017959/B
Relació ntiva.	Art. 187 de la normativa del POUM.

CATALOGACIÓ

Tipus de bé	Patrimoni ambiental-paisatgístic
Classificació	Elements caracteritzadors del paisatge rural
Categoria	BPU
Nº reg/cat.	166-BAP
Nivell prot.	NP1 Integral i NP4 Ambiental

DESCRIPCIÓ DEL BÉ

Context	Situat a prop de Mas Maiol, a 242 m d'alçària i orientada cap al Sud.
Elements	Forn de calç adossat al marge, de planta circular a l'interior i irregular a l'exterior. Arc pla. Perfil atalussat. Els primers 180 cm de les parets van ser excavats al terreny d'argila tova, però compacte, i la part superior està rematada amb paret de pedra seca.
Ús actual	En desús
Ús original / altres	Industrial
Estat conservació	Bo.; Perfecte estat
Entorn protecció	Cap.
Situació de risc	Altres riscos; Enrunament.
Altres det. vinculants	Catàleg de paisatge de la Regió Metropolitana de Barcelona. Proposta de criteris i accions dirigits prioritàriament a la gestió, núm. 5.1.

ÀMBITS DE PROTECCIÓ I OBJECTE

Raons catalogació Les construccions de pedra seca tenen un gran valor històric i són un autèntic referent

Forn de calç del Mas Maiol

166-BAP

identitari a molts territoris. En aquest sentit, han configurat al llarg dels segles uns paisatges agrícoles i ramaders de gran valor associats a l'olivera, la vinya, l'ametller i els cereals, plenament adaptats als sòls i al clima.

Elements	L'element constructiu. El valor paisatgístic de l'àrea on s'ubica i la naturalesa de la vegetació autòctona que configura el seu entorn immediat.
Entorn protecció	Queda protegit el seu entorn, determinat per un radi de 20 m traçat des del centre de la construcció.

REGULACIÓ DE LES INTERVENCIIONS

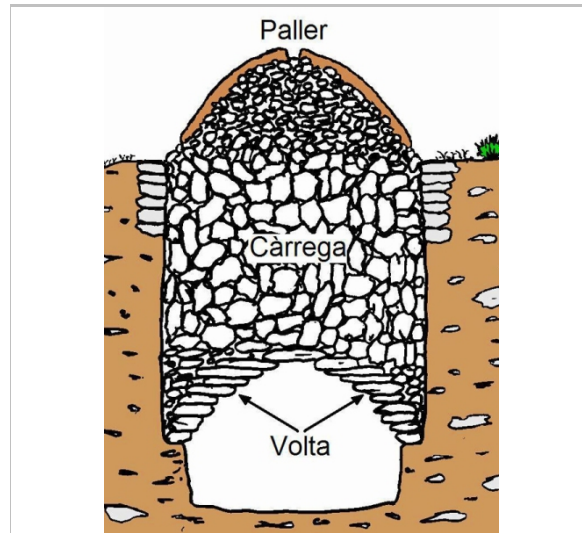
Reg. intervencions	Els forns de calç són objecte de protecció. Queda prohibida qualsevol acció d'obra o enderroc. Qualsevol intervenció serà objecte de llicència municipal prèvia d'obra menor. En els treballs de conservació, restauració i manteniment, s'han d'utilitzar els materials constructius originals: pedra i terra. No és permesa la utilització de morters. Es podrà eliminar la vegetació existent al voltant del forn.
Usos permesos	Agrari i equipaments socioculturals.
Entorn de protecció	Millora de la visualització del forn de calç i manteniment d'aquest patrimoni.
Gestió	Realització de un pla estratègic per crear unes activitats relacionades amb la pedra seca (itineraris, cursos de formació i treballs per a la construcció de pedra seca...) Cal afavorir-ne la protecció, el manteniment i la restauració i garantir-ne una destinació compatible amb un paisatge de qualitat i la gestió del medi (activitat primària, gestió del territori, educació en el paisatge i turisme responsable).
Altres intervencions	Es prohibeix el trasllat de pedres del lloc i la translocació de materials geològics originaris. Conservació de la flora autòctona silvestre.

INFORMACIÓ COMPLEMENTÀRIA

Informació històrica	Un forn de calç és una construcció que es feia antigament de pedra i fang. Al seu interior es feia una combustió de llenya per a obtenir calç. Els forns es fabricaven prop d'on abundava llenya i pedra calcària. Els forns es feien excavant-los en un pendent o marge, de manera que s'hi pogués accedir tant per dalt com per baix. Tenen forma gairebé cilíndrica, i a la part baixa, anomenada olla, és una mica més estreta ja que l'envolta un graó anomenat banqueta. Per davant tenien dues obertures, la porta per entrar-hi les persones, i part de la pedra que es coïa, i la boca, més avall, per on es ficava el combustible.
Bibliografia	GIRABAL GUITART J. http://www.xtec.cat/~jgirabal/aprofitamentmgeologics.htm OBSERVATORI DEL PAISATGE. http://wikipedra.catpaisatge.net/ . 2014.
Observacions	Codi de forn a la web wikipedra: 181
Protecció anterior	Unitat paisatge Catàleg de paisatge de la Regió Metropolitana de Barcelona / Garraf. Directriu paisatge Les cabanes de pastor o de vinya i els murs de contenció de les feixes agrícoles constitueixen un ric patrimoni històric i arquitectònic de pedra seca. Cal afavorir-ne la protecció, el manteniment i la restauració i garantir-ne una destinació compatible amb un paisatge de qualitat i la gestió del medi (activitat primària, gestió del territori, educació en el paisatge i turisme responsable).
Altres	Art. 187 de la normativa del POUM.

Forn de calç del Mas Maiol


166-BAP



Secció d'un forn de calç tradicional
Manel Ponsa



Vista del forn. 2008
Drac Verd de Sitges



Vista del forn. 8.2013
Jaume Marsé



Vista del forn. 2008
Drac Verd de Sitges

2022

Redactor: Jaume Marsé Ferrer

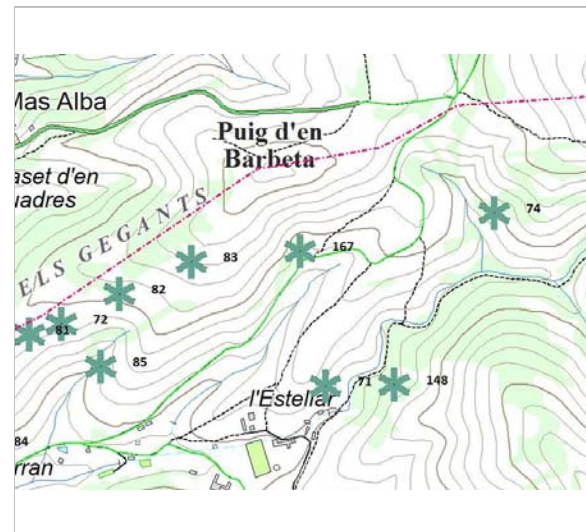
Forn de calç del camí de la Fita

167-BAP

LOCALITZACIÓ

Indret	A la banda nord del camí de la Fita	Codi INE	082704
Adreça/es	Corral d'En Barbeta		
Coordenades UTM	x = 401437 ; y = 4568018	Identificació al plànol	BAP 2
		Grafisme categoria	*
		Delimitació bé	
		Entorn protecció	

DADES CADASTRALS	Número	Superfície	Sostre	N. plantes	Titularitat
	08270A013000060000SB				



Plànol de localització
ICGC. Jaume Marsé.



Vista del forn. 21.2.2015
Jaume Marsé

DADES URBANÍSTIQUES

Pla vigent	POUM de Sitges 2006
Classificació	SNU (sòl no urbanitzable)
Qualificació	25. ESPAIS NATURALS PROTEGITS; SRP-C1 (Sòl No Urbanitzable Costaner C1)
Exp. RPUC	Núm. 2005/017959/B
Relació ntiva.	Art. 187 de la normativa del POUM.

CATALOGACIÓ

Tipus de bé	Patrimoni ambiental-paisatgístic
Classificació	Elements caracteritzadors del paisatge rural
Categoria	BPU
Nº reg/cat.	167-BAP
Nivell prot.	NP1 Integral i NP4 Ambiental
Altres prot.	Inventari del Patrimoni Cultural Immobile. Núm. reg. 41569

DESCRIPCIÓ DEL BÉ

Context	Situat al fondo d'en Barbeta, prop del camí de la Fita.
Elements	Forn de calç adossat al marge, de planta circular.
Ús actual	En desús
Ús original / altres	Industrial
Estat conservació	Dolent.; El forn està bastant malmès. L'accés per visualitzar-lo és difícil.
Entorn protecció	Cap.
Situació de risc	Altres riscos; Enrunament.
Altres det. vinculants	Catàleg de paisatge de la Regió Metropolitana de Barcelona. Proposta de criteris i accions dirigits prioritàriament a la gestió, núm. 5.1.

ÀMBITS DE PROTECCIÓ I OBJECTE

Raons catalogació	Les construccions de pedra seca tenen un gran valor històric i són un autèntic referent identitari a molts territoris. En aquest sentit, han configurat al llarg dels segles uns paisatges agrícoles i ramaders de gran valor associats a l'olivera, la vinya, l'ametller i els cereals, plenament adaptats als sòls i al clima.
-------------------	--

Forn de calç del camí de la Fita

167-BAP

Elements	L'element constructiu. El valor paisatgístic de l'àrea on s'ubica i la naturalesa de la vegetació autòctona que configura el seu entorn immediat.
Entorn protecció	Queda protegit el seu entorn, determinat per un radi de 20 m traçat des del centre de la construcció.

REGULACIÓ DE LES INTERVENCIIONS

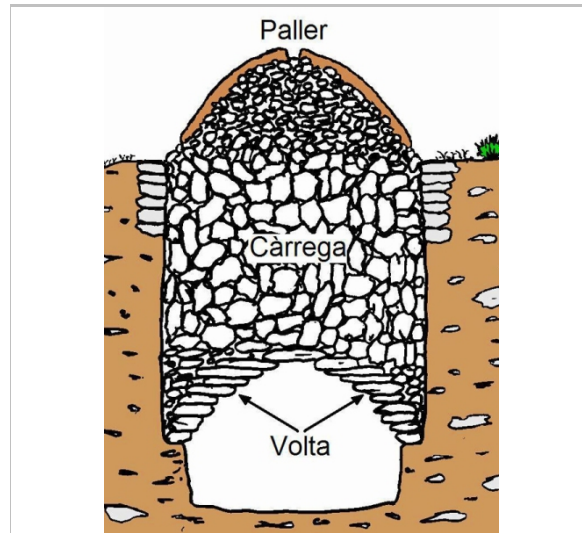
Reg. intervencions	Els forns de calç són objecte de protecció. Queda prohibida qualsevol acció d'obra o enderroc. Qualsevol intervenció serà objecte de llicència municipal prèvia d'obra menor. En els treballs de conservació, restauració i manteniment, s'han d'utilitzar els materials constructius originals: pedra i terra. No és permesa la utilització de morters. Es podrà eliminar la vegetació existent al voltant del forn.
Usos permesos	Agrari i equipaments socioculturals.
Entorn de protecció	Millora de la visualització del forn de calç i manteniment d'aquest patrimoni.
Gestió	Realització de un pla estratègic per crear unes activitats relacionades amb la pedra seca (itineraris, cursos de formació i treballs per a la construcció de pedra seca...) Cal afavorir-ne la protecció, el manteniment i la restauració i garantir-ne una destinació compatible amb un paisatge de qualitat i la gestió del medi (activitat primària, gestió del territori, educació en el paisatge i turisme responsable).
Altres intervencions	Es prohibeix el trasllat de pedres del lloc i la translocació de materials geològics originaris. Conservació de la flora autòctona silvestre.

INFORMACIÓ COMPLEMENTÀRIA

Informació històrica	Un forn de calç és una construcció que es feia antigament de pedra i fang. Al seu interior es feia una combustió de llenya per a obtenir calç. Els forns es fabricaven prop d'on abundava llenya i pedra calcària. Els forns es feien excavant-los en un pendent o marge, de manera que s'hi pogués accedir tant per dalt com per baix. Tenen forma gairebé cilíndrica, i a la part baixa, anomenada olla, és una mica més estreta ja que l'envolta un graó anomenat banqueta. Per davant tenien dues obertures, la porta per entrar-hi les persones, i part de la pedra que es coïa, i la boca, més avall, per on es ficava el combustible.
Bibliografia	GIRABAL GUITART J. http://www.xtec.cat/~jgirabal/aprofitamentmgeologics.htm OBSERVATORI DEL PAISATGE. http://wikipedra.catpaisatge.net/ . 2014.
Observacions	Codi de forn a la web wikipedra: 99
Protecció anterior	Unitat paisatge Catàleg de paisatge de la Regió Metropolitana de Barcelona / Garraf. Directriu paisatge Les cabanes de pastor o de vinya i els murs de contenció de les feixes agrícoles constitueixen un ric patrimoni històric i arquitectònic de pedra seca. Cal afavorir-ne la protecció, el manteniment i la restauració i garantir-ne una destinació compatible amb un paisatge de qualitat i la gestió del medi (activitat primària, gestió del territori, educació en el paisatge i turisme responsable).
Altres	Art. 187 de la normativa del POUM.

Forn de calç del camí de la Fita

167-BAP



Secció d'un forn de calç tradicional
Manel Ponsa



Vista del forn. 21.2.2015
Jaume Marsé



Vista del forn. 21.2.2015
Jaume Marsé



Vista del forn. 21.2.2015
Jaume Marsé

2022

Redactor: Jaume Marsé Ferrer


Marge llarg del Picorb

168-BAP

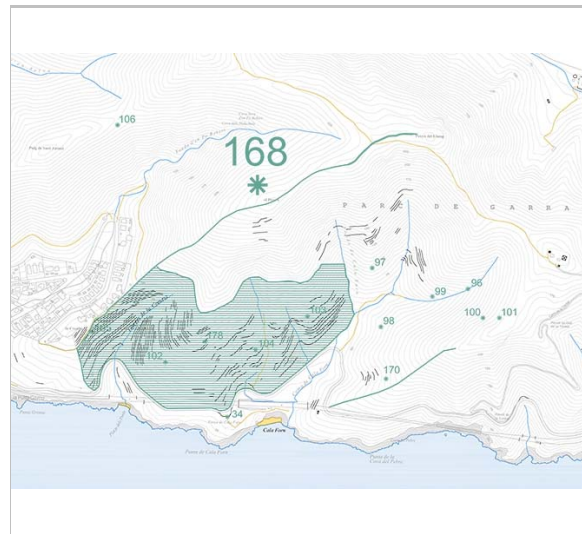
LOCALITZACIÓ

Indret: Cala Forn Codi INE: 082704

Adreça/es

Coordenades UTM x = 402506 ; Identificació al plànol **BAP 5** Delimitació bé 
y = 4565906 Grafisme categoria * Entorn protecció

DADES CADASTRALS	Número	Superfície	Sostre	N. plantes	Titularitat
	08270A018000030000SX				
	2965201DF0626N0001MK				



Plànol de localització
Estudi Pujol



Vista del marge. 23.11.2014
Jaume Marsé

DADES URBANÍSTIQUES

Pla vigent	POUM de Sitges 2006
Classificació	SNU (sòl no urbanitzable)
Qualificació	25. ESPAIS NATURALS PROTEGITS; SRP1 (Parc de Garraf)
Exp. RPUC	Núm. 2005/017959/B
Relació ntiva.	Art. 187 de la normativa del POUM.

CATALOGACIÓ

Tipus de bé	Patrimoni ambiental-paisatgístic
Classificació	Elements caracteritzadors del paisatge rural
Categoria	BPU
Nº reg/cat.	168-BAP
Nivell prot.	NP2 Conservació NP4 Ambiental
Altres prot.	Estudi d'Avaluació Ambiental del POUM. Ap. 5.1.8

DESCRIPCIÓ DEL BÉ

Context	Situat dins de la zona PEIN, per la banda sud del marge. Separa les finques cadastrals de Cala Forn (Pol 18. parcel·la 3) i la urbanització de Montgavina.
Elements	La margenada seguia la carena que neix a la Creueta, al peu de la costa i a llevant de l'Aiguadolç, travessava la muntanyeta de la Creueta i s'enfilava en fort desnivell cap al Picorb, a 249 m s.n.m. Actualment comença a la urbanització de Montgavina i, després del Picorb, planeja un bon tros entre boscos de pins i sabines, queda tallat pel camí que, del puig de Boronet i de del puig de Sant Isidre, fa cap a la Trinitat, i acaba a la penya del Llamp. Té una llargada aproximada d'un quilòmetre i mig, està fet de pedra seca ben arrencada, d'uns 80 cm d'amplada.
Ús actual	Funció sistèmica i de serveis ecològics.
Ús original / altres	Delimitació
Estat conservació	Regular.; Segons explica Ramon Artigas, amb la construcció de la urbanització Montgavina, es van enderrocar prop de 160 m d'aquest marge en el tros de la Creueta.

Marge llarg del Picorb

168-BAP

Situació de risc: Altres riscos; Enrunament.

Altres det. vinculants: Catàleg de paisatge de la Regió Metropolitana de Barcelona. Proposta de criteris i accions dirigits prioritàriament a la gestió, núm. 5.1.

ÀMBITS DE PROTECCIÓ I OBJECTE

Raons catalogació	Les construccions de pedra seca tenen un gran valor històric i són un autèntic referent identitari a molts territoris. En aquest sentit, han configurat al llarg dels segles uns paisatges agrícoles i ramaders de gran valor associats a l'olivera, la vinya, l'ametller i els cereals, plenament adaptats als sòls i al clima. Els murs de pedra seca, per la seva banda, a més de formar bancals o delimitar parcel·les, constitueixen rics ecosistemes per a moltes espècies animals (insectes i invertebrats, amfibis, rèptils i petits mamífers i també algunes espècies d'aus que hi nidifiquen) i vegetals (falgueres, líquens i molses).
Elements	El marge llarg. El valor paisatgístic de l'àrea on s'ubica i la naturalesa de la vegetació autòctona que configura el seu entorn immediat.
Entorn protecció	A la banda de ponent del marge la qualificació de Parc forestal públic del sòl urbà corresponent a la urbanització de Montgavina. Queda protegit el seu entorn, determinat per un espai de 2 m a banda i banda del marge.

REGULACIÓ DE LES INTERVENCIIONS

Reg. intervencions	El marge llarg és objecte de protecció. Queda prohibida qualsevol acció d'obra o enderroc. Qualsevol intervenció serà objecte de llicència municipal prèvia d'obra menor. Les intervencions es limiten amb els materials propis de la seva naturalesa.
Entorn de protecció	La seva protecció fa que es preservi com a element històric i paisatgístic.
Gestió	Atorgar el règim de Sòl NU amb una protecció a aquelles àrees forestals, situades entre les urbanitzacions Llevantina, Quintmar, Montgavina i l'EIN del Garraf que estan qualificades d'espais lliures, parcs i jardins.
Altres intervencions	Es prohibeix el trasllat de pedres del lloc i la translocació de materials geològics originaris. Conservació de la flora autòctona silvestre.

INFORMACIÓ COMPLEMENTÀRIA

Informació històrica	Despedregar va constituir durant diverses generacions un treball que omplia de sentit les hores mortes i es traduïa sovint en la construcció de marges i parets. D'aquesta manera es convertien els terrenys en cultivables i es complia alhora amb una triple funció: dividir la propietat, emmagatzemar el pedruscall i, en terrenys inclinats, prefigurar els bancals o esglaonaments que a continuació s'omplien amb terra i esdevenien conreu.
Bibliografia	CARBONELL V. El marge Llarg del Picorb. Butlletí del Grup d'Estudis Sitgetans. Núm. 53. Agost de 1990. CARBONELL V. El marge Llarg del Picorb. Butlletí de l'AE Talaia. Núm. 234. 1991. OBSERVATORI DEL PAISATGE. http://wikipedra.catpaisatge.net/ . 2014.
Observacions	L'objectiu del marge llarg del Picorb era el de determinar els límits entre dues propietats veïnes. Quan s'examina el cadastre es veu com encara separa dos grans polígons cadastrals. Tot i que el marge llarg coincideix amb l'antic límit de Sitges abans de la incorporació de Campdàsens probablement va ser construït pels Falç. A causa de la seva excepcional presència fou dibuixat en el plànol topogràfic de l'Àrea Metropolitana de Barcelona de l'any 1970. Codi de mur a la web wikipedra: 3
Protecció anterior	Unitat paisatge: Catàleg de paisatge de la Regió Metropolitana de Barcelona / Garraf. Directriu paisatge: Les cabanes de pastor o de vinya i els murs de contenció de les feixes agrícoles constitueixen un ric patrimoni històric i arquitectònic de pedra seca. Cal afavorir-ne la protecció, el manteniment i la restauració i garantir-ne una destinació compatible amb un

Marge llarg del Picorb

168-BAP

paisatge de qualitat i la gestió del medi (activitat primària, gestió del territori, educació en el paisatge i turisme responsable).

Art. 187 de la normativa del POUM.


Altres




Vista del marge. 23.11.2014
Jaume Marsé



Vista del marge. 23.11.2014
Jaume Marsé




Vista del marge. 23.11.2014
Jaume Marsé



Vista del marge. 23.11.2014
Jaume Marsé

Marge llarg del Picorb

168-BAP



Vista del marge. 1990
Vicenç Carbonell



Vista del marge. 1990
Vicenç Carbonell

2022

Redactor: Jaume Marsé Ferrer

Marge llarg de les vinyes de l'Hospital

169-BAP

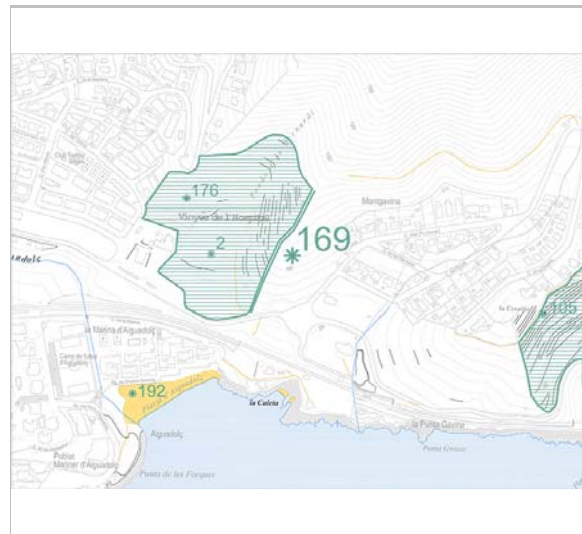
LOCALITZACIÓ

Indret Vessant sud-oest del puig de Sant Antoni Codi INE 082704

Adreça/es

Coordenades UTM x = 401923 ; Identificació al plànol BAP 5 Delimitació bé
y = 4565801 Grafisme categoria * Entorn protecció

DADES CADASTRALS	Número	Superfície	Sostre	N. plantes	Titularitat
	08270A016000420000ST				
	2463605DF0626N0001DK				



Plànol de localització
ICGC. Jaume Marsé.



Vista del marge. 28.2.2015
Jaume Marsé

DADES URBANÍSTIQUES

Pla vigent	POUM de Sitges 2006
Classificació	SNU (sòl no urbanitzable)
Qualificació	25. ESPAIS NATURALS PROTEGITS; SRP1 (Parc de Garraf)
Exp. RPUC	Núm. 2005/017959/B
Relació ntiva.	Art. 187 de la normativa del POUM.

CATALOGACIÓ

Tipus de bé	Patrimoni ambiental-paisatgístic
Classificació	Elements caracteritzadors del paisatge rural
Categoria	BPU
Nº reg/cat.	169-BAP
Nivell prot.	NP2 Conservació NP4 Ambiental
Altres prot.	Estudi d'Avaluació Ambiental del POUM. Ap. 5.1.8

DESCRIPCIÓ DEL BÉ

Context	Marge que separa les finques cadastrals d'Aiguadolç (Pol 16. parcel·la 42), que és la que conté les vinyes de l'Hospital, i la urbanització de Montgavina.
Elements	Aquest marge es veu molt bé des de la carretera C-31 i des de qualsevol punt de la part de l'Aiguadolç. Té una longitud de 230 m. El desnivell va des dels 24 m al 81 m s.n.m.
Ús actual	Funció sistèmica i de serveis ecològics.
Ús original / altres	Delimitació
Estat conservació	Regular; L'extrem sud del marge va quedar tallat per la carretera C-31. La part nord està malmès per l'obertura d'uns vials. Els grans panells publicitaris fan que perdi el seu valor paisatgístic.
Situació de risc	Altres riscos; Enrunament.
Altres det. vinculants	Catàleg de paisatge de la Regió Metropolitana de Barcelona. Proposta de criteris i accions dirigits prioritàriament a la gestió, núm. 5.1; i els objectiu de qualitat paisatgística (OQP), núm. 5.5 i 5.8.

Marge llarg de les vinyes de l'Hospital

169-BAP

ÀMBITS DE PROTECCIÓ I OBJECTE

Raons catalogació Les construccions de pedra seca tenen un gran valor històric i són un autèntic referent identitari a molts territoris. En aquest sentit, han configurat al llarg dels segles uns paisatges agrícoles i ramaders de gran valor associats a l'olivera, la vinya, l'ametller i els cereals, plenament adaptats als sòls i al clima. Els murs de pedra seca, per la seva banda, a més de formar bancals o delimitar parcel·les, constitueixen rics ecosistemes per a moltes espècies animals (insectes i invertebrats, amfibis, rèptils i petits mamífers i també algunes espècies d'aus que hi nidifiquen) i vegetals (falgueres, líquens i molses).

Elements El marge llarg. El valor paisatgístic de l'àrea on s'ubica i la naturalesa de la vegetació autòctona que configura el seu entorn immediat.

Entorn protecció Queda protegit el seu entorn, determinat per un espai de 2 m a banda i banda del marge.

REGULACIÓ DE LES INTERVENCIIONS

Reg. intervencions El marge llarg és objecte de protecció. Queda prohibida qualsevol acció d'obra o enderroc. Qualsevol intervenció serà objecte de llicència municipal prèvia d'obra menor. Les intervencions es limiten amb els materials propis de la seva naturalesa. S'hauria de protegir tot l'entorn visual. S'hauria de retirar la carcassa de ferro i els plafons de publicitat.

Entorn de protecció Millora de la qualitat paisatgística de l'espai i, sobretot, de la vista quan s'arriba a Sitges des de Barcelona.

Gestió Atorgar el règim de Sòl NU amb una protecció a aquelles àrees forestals, situades entre les urbanitzacions Llevantina, Quintmar, Montgavina i l'EIN del Garraf que estan qualificades d'espais lliures, parcs i jardins.

Altres intervencions Es prohibeix el trasllat de pedres del lloc i la translocació de materials geològics originaris. Conservació de la flora autòctona silvestre.

INFORMACIÓ COMPLEMENTÀRIA

Informació històrica Despedregar va constituir durant diverses generacions un treball que omplia de sentit les hores mortes i es traduïa sovint en la construcció de marges i parets. D'aquesta manera es convertien els terrenys en cultivables i es complia alhora amb una triple funció: dividir la propietat, emmagatzemar el pedruscall i, en terrenys inclinats, prefigurar els bancals o esglaonaments que a continuació s'omplien amb terra i esdevenien conreu.

Bibliografia OBSERVATORI DEL PAISATGE. <http://wikipedra.catpaisatge.net/>. 2014.

Protecció anterior

Unitat paisatge Catàleg de paisatge de la Regió Metropolitana de Barcelona / Garraf.

Directriu paisatge Les cabanes de pastor o de vinya i els murs de contenció de les feixes agrícoles constitueixen un ric patrimoni històric i arquitectònic de pedra seca. Cal afavorir-ne la protecció, el manteniment i la restauració i garantir-ne una destinació compatible amb un paisatge de qualitat i la gestió del medi (activitat primària, gestió del territori, educació en el paisatge i turisme responsable).


Altres Art. 187 de la normativa del POUM.

Marge llarg de les vinyes de l'Hospital


169-BAP




Vista del marge. 23-11-2014
Jaume Marsé



Vista del marge. 23-11-2014
Jaume Marsé



Vista del marge. 23-11-2014
Jaume Marsé



Vista del marge. 23-11-2014
Jaume Marsé



Vista del marge. 28.2.2015
Jaume Marsé



Vista del marge. 28.2.2015
Jaume Marsé

Marge llarg de les vinyes de l'Hospital

169-BAP

2022

Redactor: Jaume Marsé Ferrer


Marge llarg del fondo de Cala Forn

170-BAP

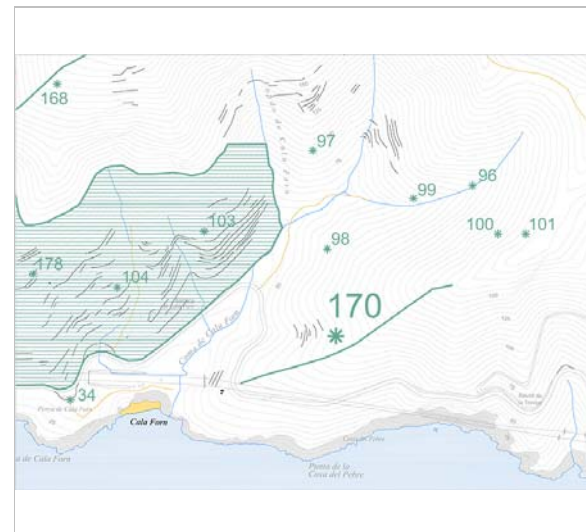
LOCALITZACIÓ

Indret Vessant sud-oest del turó de la Trinitat Codi INE 082704


Adreça/es

Coordenades UTM x = 403069 ; Identificació al plànol **BAP 5** Delimitació bé 
y = 4565590 Grafisme categoria * Entorn protecció

DADES CADASTRALS	Número	Superfície	Sostre	N. plantes	Titularitat
	08270A018000060000SE				



Plànol de localització
ICGC. Jaume Marsé.



Vista del marge. 1.2.2015
Jaume Marsé.

DADES URBANÍSTIQUES

Pla vigent POUM de Sitges 2006
Classificació SNU (sòl no urbanitzable)
Qualificació 25. ESPAIS NATURALS PROTEGITS; SRP1 (Parc de Garraf)
Exp. RPUC Núm. 2005/017959/B
Relació ntiva. Art. 187 de la normativa del POUM.

CATALOGACIÓ

Tipus de bé Patrimoni ambiental-paisatgístic
Classificació Elements caracteritzadors del paisatge rural
Categoria BPU
Nº reg/cat. 170-BAP
Nivell prot. NP2 Conservació NP4 Ambiental

DESCRIPCIÓ DEL BÉ

Context Situat dins de la zona PEIN. Coincideix amb el límit nord del polígon 6 de la finca cadastral de la costa de Vallcarca.
Elements Margenada que va des de la carretera de les costes (C-31), cota 50 m fins la cota altimètrica 157 m s.n.m. Té una llargària de 410 m.
Ús actual Funció sistèmica i de serveis ecològics.
Ús original / altres Delimitació
Estat conservació Regular; Tallat per la carretera C-31. Accés difícil.
Situació de risc Altres riscos; Enrunament.
Altres det. vinculants Catàleg de paisatge de la Regió Metropolitana de Barcelona. Proposta de criteris i accions dirigits prioritàriament a la gestió, núm. 5.1.

ÀMBITS DE PROTECCIÓ I OBJECTE

Raons catalogació Les construccions de pedra seca tenen un gran valor històric i són un autèntic referent identitari a molts territoris. En aquest sentit, han configurat al llarg dels segles uns paisatges agrícoles i ramaders de gran valor associats a l'olivera, la vinya, l'ametller i els

Marge llarg del fondo de Cala Forn

170-BAP

cereals, plenament adaptats als sòls i al clima.

Els murs de pedra seca, per la seva banda, a més de formar bancals o delimitar parcel·les, constitueixen rics ecosistemes per a moltes espècies animals (insectes i invertebrats, amfibis, rèptils i petits mamífers i també algunes espècies d'aus que hi nidifiquen) i vegetals (falgueres, líquens i molses).

Elements

El marge llarg.

El camí de les Costes (26 BAP)

El valor paisatgístic de l'àrea on s'ubica i la naturalesa de la vegetació autòctona que configura el seu entorn immediat.

Entorn protecció

Queda protegit el seu entorn, determinat per un espai de 2 m a banda i banda del marge.

REGULACIÓ DE LES INTERVENCIIONS

Reg. intervencions El marge llarg és objecte de protecció. Queda prohibida qualsevol acció d'obra o enderroc. Qualsevol intervenció serà objecte de llicència municipal prèvia d'obra menor. Les intervencions es limiten amb els materials propis de la seva naturalesa.

Entorn de protecció La seva protecció fa que es preservi com a element històric i paisatgístic.

Gestió

Realització de un pla estratègic per crear unes activitats relacionades amb la pedra seca (itineraris, cursos de formació i treballs per a la construcció de pedra seca...)

Cal afavorir-ne la protecció, el manteniment i la restauració i garantir-ne una destinació compatible amb un paisatge de qualitat i la gestió del medi (activitat primària, gestió del territori, educació en el paisatge i turisme responsable).

Altres intervencions

Es prohibeix el trasllat de pedres del lloc i la translocació de materials geològics originaris. Conservació de la flora autòctona silvestre.

INFORMACIÓ COMPLEMENTÀRIA

Informació històrica Despedregar va constituir durant diverses generacions un treball que omplia de sentit les hores mortes i es traduïa sovint en la construcció de marges i parets. D'aquesta manera es convertien els terrenys en cultivables i es complia alhora amb una triple funció: dividir la propietat, emmagatzemar el pedruscall i, en terrenys inclinats, prefigurar els bancals o esglaonaments que a continuació s'omplien amb terra i esdevenien conreu.

Bibliografia

OBSERVATORI DEL PAISATGE. <http://wikipedra.catpaisatge.net/> . 2014.

Protecció anterior

Unitat paisatge

Catàleg de paisatge de la Regió Metropolitana de Barcelona / Garraf.

Directriu paisatge

Les cabanes de pastor o de vinya i els murs de contenció de les feixes agrícoles constitueixen un ric patrimoni històric i arquitectònic de pedra seca. Cal afavorir-ne la protecció, el manteniment i la restauració i garantir-ne una destinació compatible amb un paisatge de qualitat i la gestió del medi (activitat primària, gestió del territori, educació en el paisatge i turisme responsable).

Altres

Art. 187 de la normativa del POUM.

Marge llarg del fondo de Cala Forn


170-BAP




Vista del marge. 1.2.2015
Jaume Marsé.




Vista del marge. 1.2.2015
Jaume Marsé.




Vista del marge. 1.2.2015
Jaume Marsé.



Vista del marge. 1.2.2015
Jaume Marsé.



Vista del marge. 1.2.2015
Jaume Marsé.



1.2.2015
Jaume Marsé.

Marge llarg del fondo de Cala Forn

170-BAP



2022

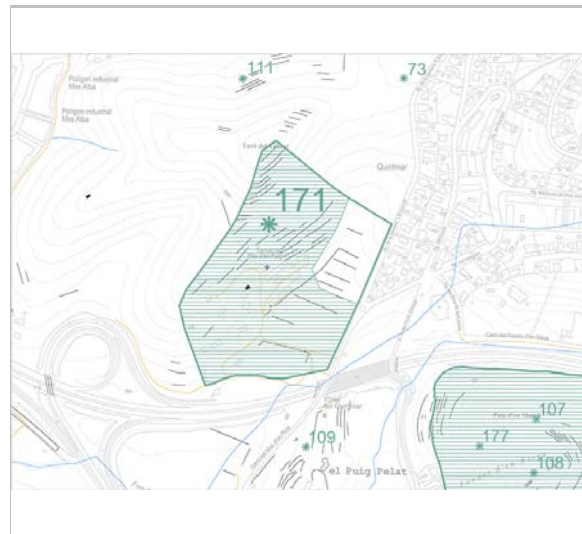
Redactor: Jaume Marsé Ferrer

Marge i marginades del tancat del Mas d'en Puig

171-BAP

LOCALITZACIÓ

Indret	Tancat del Mas d'en Puig	Codi INE	082704
Adreça/es	Avinguda Sardana de l'Empordà		
Coordenades UTM	x = 401077 ; y = 4566709	Identificació al plànol	BAP 2
		Grafisme categoria	*
		Delimitació bé	
		Entorn protecció	
DADES CADASTRALS	Número	Superfície	Sostre
			N. plantes
			Titularitat



Plànol de localització
ICGC. Jaume Marsé.



Av. Sardana de l'Empordà. 21.2.2015
Jaume Marsé

DADES URBANÍSTIQUES

Pla vigent	POUM de Sitges 2006
Classificació	SNU (sòl no urbanitzable)
Qualificació	25. ESPAIS NATURALS PROTEGITS; SRP-C1 (Sòl No Urbanitzable Costaner C1)
Exp. RPUC	Núm. 2005/017959/B
Relació ntiva.	Art. 187 de la normativa del POUM.

CATALOGACIÓ

Tipus de bé	Patrimoni ambiental-paisatgístic
Classificació	Elements caracteritzadors del paisatge rural
Categoria	BPU
Nº reg/cat.	171-BAP
Nivell prot.	NP2 Conservació NP4 Ambiental
Altres prot.	Estudi d'Avaluació Ambiental del POUM. Ap. 5.1.8

DESCRIPCIÓ DEL BÉ

Context	Situat en la seva major part en sòl no urbanitzable costaner. Un extrem del tancat està situat dins de sòl urbanitzable delimitat, i forma part del PPU9 Passeig de Quint Mar. Una part del tancat coincideix amb el carrer de la Sardana de l'Empordà.
Elements	El tancat de pedra fa 1.170 m de perímetre. Tanca una superfície de 8 ha. Arriba fins al capdamunt del Turó del Tancat, situat a 117 m s.n.m. La cota més baixa està situada a la part sud, a 50 m d'altitud.
Ús actual	Funció sistèmica i de serveis ecològics.
Ús original / altres	Delimitació
Estat conservació	Regular; La part paral·lela a l'avinguda de la Sardana de l'Empordà és la que està més malmesa.
Entorn protecció	Una part d'aquest marge està afectat pel Pla Parcial Urbanístic PPU9 Passeig de Quint Mar. Aquesta part és la que va a parar a l'avinguda de la Sardana de l'Empordà.
Situació de risc	Altres riscos; Deteriorament pel pas de corriols que el travessen.
Altres det. vinculants	Catàleg de paisatge de la Regió Metropolitana de Barcelona. Proposta de criteris i accions dirigits prioritàriament a la gestió, núm. 5.1.

Marge i marginades del tancat del Mas d'en Puig

171-BAP

ÀMBITS DE PROTECCIÓ I OBJECTE

<i>Raons catalogació</i>	Les construccions de pedra seca tenen un gran valor històric i són un autèntic referent identitari a molts territoris. En aquest sentit, han configurat al llarg dels segles uns paisatges agrícoles i ramaders de gran valor associats a l'olivera, la vinya, l'ametller i els cereals, plenament adaptats als sòls i al clima. Els murs de pedra seca, per la seva banda, a més de formar bancals o delimitar parcel·les, constitueixen rics ecosistemes per a moltes espècies animals (insectes i invertebrats, amfibis, rèptils i petits mamífers i també algunes espècies d'aus que hi nidifiquen) i vegetals (falgueres, líquens i molses).
<i>Elements</i>	El marge del tancat. El Mas d'en Puig. Els garrofers (196 BN) El valor paisatgístic de l'àrea on s'ubica i la naturalesa de la vegetació autòctona que configura el seu entorn immediat.
<i>Entorn protecció</i>	Queda protegit el seu entorn, determinat per un espai de 2 m a banda i banda del marge.

REGULACIÓ DE LES INTERVENCIIONS

<i>Reg. intervencions</i>	El marge del Tancat és objecte de protecció. Queda prohibida qualsevol acció d'obra o enderroc. Qualsevol intervenció serà objecte de llicència municipal prèvia d'obra menor. Les intervencions es limiten amb els materials propis de la seva naturalesa.
<i>Entorn de protecció</i>	La seva protecció fa que es preservi com a element històric i paisatgístic.
<i>Gestió</i>	Atorgar el règim de Sòl NU amb una protecció a aquelles àrees forestals, situades entre les urbanitzacions Llevantina, Quintmar, Montgavina i l'EIN del Garraf que estan qualificades d'espais lliures, parcs i jardins.
<i>Altres intervencions</i>	Es prohibeix el trasllat de pedres del lloc i la translocació de materials geològics originaris. Conservació de la flora autòctona silvestre.

INFORMACIÓ COMPLEMENTÀRIA

<i>Informació històrica</i>	Despedregar va constituir durant diverses generacions un treball que omplia de sentit les hores mortes i es traduïa sovint en la construcció de marges i parets. D'aquesta manera es convertien els terrenys en cultivables i es complia alhora amb una triple funció: dividir la propietat, emmagatzemar el pedruscall i, en terrenys inclinats, prefigurar els bancals o esglaonaments que a continuació s'omplien amb terra i esdevenien conreu.
<i>Bibliografia</i>	OBSERVATORI DEL PAISATGE. http://wikipedra.catpaisatge.net/ . 2014.
<i>Protecció anterior</i>	
<i>Unitat paisatge</i>	Catàleg de paisatge de la Regió Metropolitana de Barcelona / Garraf.
<i>Directriu paisatge</i>	Les cabanes de pastor o de vinya i els murs de contenció de les feixes agrícoles constitueixen un ric patrimoni històric i arquitectònic de pedra seca. Cal afavorir-ne la protecció, el manteniment i la restauració i garantir-ne una destinació compatible amb un paisatge de qualitat i la gestió del medi (activitat primària, gestió del territori, educació en el paisatge i turisme responsable). Vetllar pel manteniment i la productivitat de les estructures agrícoles existents, com a peces vertebradores del paisatge i generadores d'un ric mosaic agroforestal.
<i>Altres</i>	Art. 187 de la normativa del POUM.

Marge i marginades del tancat del Mas d'en Puig

171-BAP



La part Sud del Tancat. 21.2.2015
Jaume Marsé



El Mas d'en Puig i les marginades. 21.2.2015
Jaume Marsé



La part oest. 21.2.2015
Jaume Marsé



La part Nord. 21.2.2015
Jaume Marsé



La part Nord. 21.2.2015
Jaume Marsé



Restes del portal N. 21.2.2015
Jaume Marsé

Marge i marginades del tancat del Mas d'en Puig

171-BAP

2022

Redactor: Jaume Marsé Ferrer

Marge del Mas Maiol

172-BAP

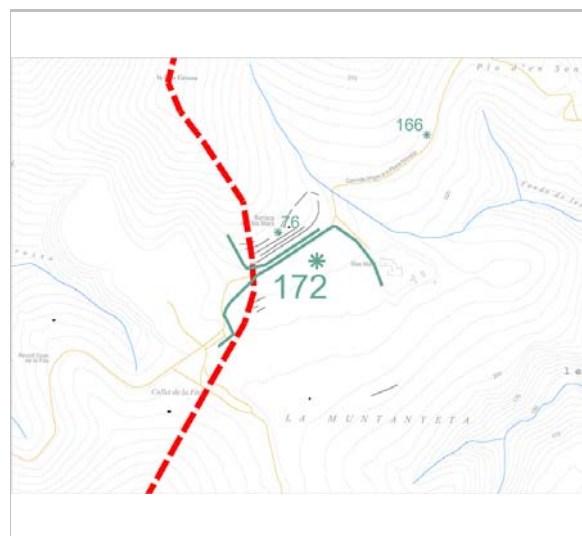
LOCALITZACIÓ

Indret Mas Maiol Codi INE 082704

Adreça/es

Coordenades UTM x = 402478 ; Identificació al plànol BAP 4 Delimitació bé
y = 4568668 Grafisme categoria * Entorn protecció

DADES CADASTRALS Número Superfície Sostre N. plantes Titularitat



Plànol de localització
ICGC. Jaume Marsé.



Vista del marge. 8.2.2015
Jaume Marsé.

DADES URBANÍSTIQUES

Pla vigent POUM de Sitges 2006
Classificació SNU (sòl no urbanitzable)
Qualificació 25. ESPAIS NATURALS
PROTEGITS; SRP1 (Parc de
Garraf)
Exp. RPUC Núm. 2005/017959/B
Relació ntiva. Art. 187 de la normativa del
POUM.

CATALOGACIÓ

Tipus de bé Patrimoni ambiental-paisatgístic
Classificació Elements caracteritzadors del
paisatge rural
Categoria BPU
Nº reg/cat. 172-BAP
Nivell prot. NP2 Conservació NP4 Ambiental

DESCRIPCIÓ DEL BÉ

Context Situat dins de la zona PEIN. Separa dos polígons cadastrals de la Finca de Mas Maiol.
Gran part del marge segueix el camí de la Fita.
Elements Té 440 m de longitud. Hi ha una part que és a banda i banda del camí.
Ús actual Funció sistèmica i de serveis ecològics.
Ús original / altres Delimitació
Estat conservació Regular; Hi ha trams força malmesos.
Situació de risc Altres riscos; Enrunament.
Altres det. vinculants Catàleg de paisatge de la Regió Metropolitana de Barcelona. Proposta de criteris i accions
dirigits prioritàriament a la gestió, núm. 5.1.

ÀMBITS DE PROTECCIÓ I OBJECTE

Raons catalogació Les construccions de pedra seca tenen un gran valor històric i són un autèntic referent
identitari a molts territoris. En aquest sentit, han configurat al llarg dels segles uns
paisatges agrícoles i ramaders de gran valor associats a l'olivera, la vinya, l'ametller i els
cereals, plenament adaptats als sòls i al clima.

Marge del Mas Maiol

172-BAP

Els murs de pedra seca, per la seva banda, a més de formar bancals o delimitar parcel·les, constitueixen rics ecosistemes per a moltes espècies animals (insectes i invertebrats, amfibis, rèptils i petits mamífers i també algunes espècies d'aus que hi nidifiquen) i vegetals (falgueres, líquens i molses).

Elements

El marge.
Camí de Sitges a la Plana Novella (17 BAP).
Barraca 76 BAP. Forn de calç 166 BAP.
El valor paisatgístic de l'àrea on s'ubica i la naturalesa de la vegetació autòctona que configura el seu entorn immediat.

Entorn protecció

Queda protegit el seu entorn, determinat per un espai de 2 m a banda i banda del marge.

REGULACIÓ DE LES INTERVENCIIONS

Reg. intervencions El marge del Tancat és objecte de protecció. Queda prohibida qualsevol acció d'obra o enderroc. Qualsevol intervenció serà objecte de llicència municipal prèvia d'obra menor. Les intervencions es limiten amb els materials propis de la seva naturalesa.

Entorn de protecció La seva protecció fa que es preservi com a element històric i paisatgístic.

Gestió Realització de un pla estratègic per crear unes activitats relacionades amb la pedra seca (itineraris, cursos de formació i treballs per a la construcció de pedra seca...) Cal afavorir-ne la protecció, el manteniment i la restauració i garantir-ne una destinació compatible amb un paisatge de qualitat i la gestió del medi (activitat primària, gestió del territori, educació en el paisatge i turisme responsable).

Altres intervencions Es prohibeix el trasllat de pedres del lloc i la translocació de materials geològics originaris. Conservació de la flora autòctona silvestre.

INFORMACIÓ COMPLEMENTÀRIA

Informació històrica Despedregar va constituir durant diverses generacions un treball que omplia de sentit les hores mortes i es traduïa sovint en la construcció de marges i parets. D'aquesta manera es convertien els terrenys en cultivables i es complia alhora amb una triple funció: dividir la propietat, emmagatzemar el pedruscall i, en terrenys inclinats, prefigurar els bancals o esglaonaments que a continuació s'omplien amb terra i esdevenien conreu.

Bibliografia OBSERVATORI DEL PAISATGE. <http://wikipedra.catpaisatge.net/> . 2014.

Protecció anterior

Unitat paisatge Catàleg de paisatge de la Regió Metropolitana de Barcelona / Garraf.

Directriu paisatge Les cabanes de pastor o de vinya i els murs de contenció de les feixes agrícoles constitueixen un ric patrimoni històric i arquitectònic de pedra seca. Cal afavorir-ne la protecció, el manteniment i la restauració i garantir-ne una destinació compatible amb un paisatge de qualitat i la gestió del medi (activitat primària, gestió del territori, educació en el paisatge i turisme responsable).

Altres

Art. 187 de la normativa del POUM.

Marge del Mas Maiol

172-BAP




Vista del marge. 8.2.2015
Jaume Marsé.




Vista del marge. 8.2.2015
Jaume Marsé.



Vista del marge. 8.2.2015
Jaume Marsé.



Vista del marge. 8.2.2015
Jaume Marsé.



Vista del marge. 8.2.2015
Jaume Marsé.



Vista del marge. 8.2.2015
Jaume Marsé.

Marge del Mas Maiol

172-BAP

2022

Redactor: Jaume Marsé Ferrer



Margenades del pujol d'en Pei

173-BAP

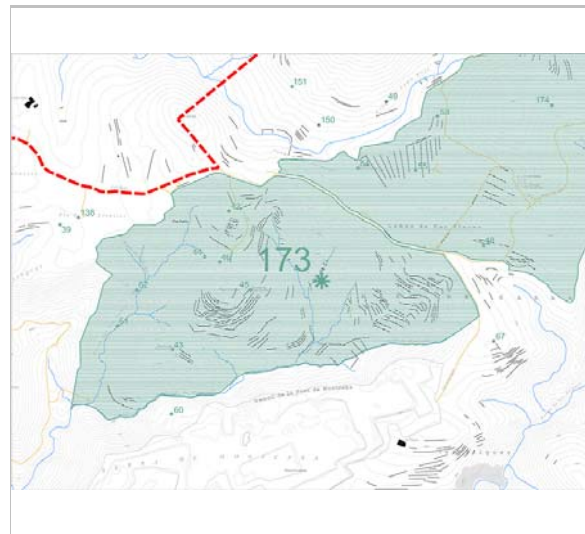
LOCALITZACIÓ

Indret Pujol d'en Pei - Can Planes Codi INE 082704

Adreça/es

Coordenades UTM x = 404648 ; Identificació al plànol **BAP 4** Delimitació bé 
y = 4568925 Grafisme categoria * Entorn protecció 

DADES CADASTRALS Número Superfície Sostre N. plantes Titularitat



Plànol de localització
ICGC. Jaume Marsé.



Pujol d'en Pei. 6.3.2015
Jaume Marsé

DADES URBANÍSTIQUES

Pla vigent POUM de Sitges 2006
Classificació SNU (sòl no urbanitzable)
Qualificació 25. ESPAIS NATURALS PROTEGITS; SRP1 (Parc de Garraf)
Exp. RPUC Núm. 2005/017959/B
Relació ntiva. Art. 187 de la normativa del POUM.

CATALOGACIÓ

Tipus de bé Patrimoni ambiental-paisatgístic
Classificació Elements caracteritzadors del paisatge rural
Categoria BPU
Nº reg/cat. 173-BAP
Nivell prot. NP2 Conservació NP4 Ambiental
Altres prot. Àrea d'expectativa arqueològica (AEA)

DESCRIPCIÓ DEL BÉ

Context El pujol d'en Pei, de 247 m d'altura, té tot el solell ple d'antics marges que contenen les terres de feixes cultivables. Situat dins de la zona PEIN.
Elements Espai de gran concurrència de marges i xermades i barraques. De gran interès paisatgístic i amb molta diversitat d'elements.
Ús actual Funció sistèmica i de serveis ecològics.
Ús original / altres Agrari
Estat conservació Regular.; Són xermades en desús des de fa molts anys.
Situació de risc Altres riscos; Enrunament.
Altres det. vinculants Catàleg de paisatge de la Regió Metropolitana de Barcelona. Proposta de criteris i accions dirigits prioritàriament a la gestió, núm. 5.1.

ÀMBITS DE PROTECCIÓ I OBJECTE

Raons catalogació Les construccions de pedra seca tenen un gran valor històric i són un autèntic referent identitari a molts territoris. En aquest sentit, han configurat al llarg dels segles uns

Margenades del pujol d'en Pei

173-BAP

paisatges agrícoles i ramaders de gran valor associats a l'olivera, la vinya, l'ametller i els cereals, plenament adaptats als sòls i al clima.
Els murs de pedra seca, per la seva banda, a més de formar bancals o delimitar parcel·les, constitueixen rics ecosistemes per a moltes espècies animals (insectes i invertebrats, amfibis, rèptils i petits mamífers i també algunes espècies d'aus que hi nidifiquen) i vegetals (falgueres, líquens i molses).

Elements

Els marges de pedra seca.
Pujol d'en Pei.
Fondo del Coll Blanc, fondo del Pou Podrit, fondo de Montseva.
Camí de can Planes (18 BAP).
Font de Montseva (16 BN).
Barraques: 42 BAP, 43 BAP, 44 BAP, 45 BAP, 46 BAP, 61 BAP, 62 BAP.
Jaciment ibèric del Pujol d'en Pei.
El valor paisatgístic de l'àrea on s'ubica i la naturalesa de la vegetació autòctona que configura el seu entorn immediat.

Entorn protecció

Es protegeix l'espai delimitat on es troben les margenades.

REGULACIÓ DE LES INTERVENCIIONS

Reg. intervencions

Les margenades són objecte de protecció. Queda prohibida qualsevol acció d'obra o enderroc. Qualsevol intervenció serà objecte de llicència municipal prèvia d'obra menor. Les intervencions es limiten amb els materials propis de la seva naturalesa.

Entorn de protecció

La seva protecció fa que es preservi com a element històric i paisatgístic.

Gestió

Realització de un pla estratègic per crear unes activitats relacionades amb la pedra seca (itineraris, cursos de formació i treballs per a la construcció de pedra seca...)
Cal afavorir-ne la protecció, el manteniment i la restauració i garantir-ne una destinació compatible amb un paisatge de qualitat i la gestió del medi (activitat primària, gestió del territori, educació en el paisatge i turisme responsable).

INFORMACIÓ COMPLEMENTÀRIA

Informació històrica

Despedregar va constituir durant diverses generacions un treball que omplia de sentit les hores mortes i es traduïa sovint en la construcció de marges i parets. D'aquesta manera es convertien els terrenys en cultivables i es complia alhora amb una triple funció: dividir la propietat, emmagatzemar el pedruscall i, en terrenys inclinats, prefigurar els bancals o esglaonaments que a continuació s'omplien amb terra i esdevien conreu.
Els marges o murs de pedra seca atalussen els pendents tot conformant els bancals o feixes i aconseguint així guanyar terreny cultivable on abans el pendent ho impedia.
Aquestes construccions permeten frenar l'escolament de l'aigua de pluja, així com retenir la humitat i prevenir l'erosió. Els marges són l'element més senzill i alhora el patrimoni més comú de la pedra seca.

Bibliografia

OBSERVATORI DEL PAISATGE. <http://wikipedra.catpaisatge.net/> . 2014.

Observacions

Aquest vessant del Pujol d'en Pei va ser ocupat pels ibers entre els segles III - I aC.

Protecció anterior

Unitat paisatge

Catàleg de paisatge de la Regió Metropolitana de Barcelona / Garraf.

Directriu paisatge

Les cabanes de pastor o de vinya i els murs de contenció de les feixes agrícoles constitueixen un ric patrimoni històric i arquitectònic de pedra seca. Cal afavorir-ne la protecció, el manteniment i la restauració i garantir-ne una destinació compatible amb un paisatge de qualitat i la gestió del medi (activitat primària, gestió del territori, educació en el paisatge i turisme responsable).
Vetllar pel manteniment i la productivitat de les estructures agrícoles existents, com a peces vertebradores del paisatge i generadores d'un ric mosaic agroforestal.

Altres

Art. 187 de la normativa del POUM.

Margenades del pujol d'en Pei


173-BAP




*Pujol d'en Pei. 6.3.2015
Jaume Marsé*



*Pujol d'en Pei. 6.3.2015
Jaume Marsé*



*Sud de Can Planes. 6.3.2015
Jaume Marsé*



*Sud de Can Planes. 6.3.2015
Jaume Marsé*

2022

Redactor: Jaume Marsé Ferrer



Margenades de can Planes i Casa Vella

174-BAP

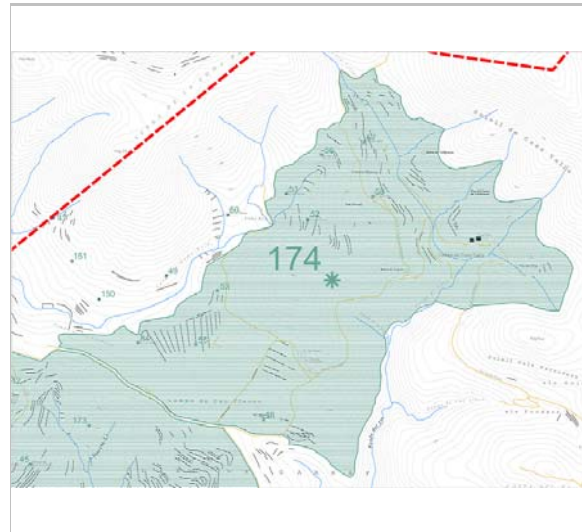
LOCALITZACIÓ

Indret Fondo de Casa Vella Codi INE 082704

Adreça/es

Coordenades UTM x = 405753 ; Identificació al plànol **BAP 6** Delimitació bé 
y = 4569612 Grafisme categoria * Entorn protecció 

DADES CADASTRALS Número Superfície Sostre N. plantes Titularitat



Plànol de localització
ICGC. Jaume Marsé.



Vista dels camps de can Planes. 4.4.2015
Jaume Marsé

DADES URBANÍSTIQUES

Pla vigent POUM de Sitges 2006
Classificació SNU (sòl no urbanitzable)
Qualificació 25. ESPAIS NATURALS PROTEGITS; SRP1 (Parc de Garraf)
Exp. RPUC Núm. 2005/017959/B
Relació ntiva. Art. 187 de la normativa del POUM.

CATALOGACIÓ

Tipus de bé Patrimoni ambiental-paisatgístic
Classificació Elements caracteritzadors del paisatge rural
Categoria BPU
Nº reg/cat. 174-BAP
Nivell prot. NP2 Conservació NP4 Ambiental

DESCRIPCIÓ DEL BÉ

Context Situat dins de la zona PEIN. Inclou tota la zona cultivable de can Planes i de la Casa Vella.
Elements Un espai productiu marcat per dos masos: can Planes i la Casa Vella. En el primer es cultiva la vinya. Presenta una gran diversitat de paisatge amb elements de gran valor, marges, bargallons, camins, basses i barraques.
Ús actual Funció sistèmica i de serveis ecològics.
Ús original / altres Agrari
Estat conservació Bo.; El fet que hi hagi una activitat productiva a can Planes fa que la zona mantingui el seu valor ecològic i paisatgístic. Les vinyes, amb gran cura, es mantenen junt amb els marges, els immensos bargallons i altres elements que conformen el paisatge.
Entorn protecció Tot l'espai conreable de can Planes i el fondo de la Casa Vella.
Situació de risc Altres riscos; Enrunament.
Altres det. vinculants Catàleg de paisatge de la Regió Metropolitana de Barcelona. Proposta de criteris i accions dirigits prioritàriament a la gestió, núm. 5.1.

ÀMBITS DE PROTECCIÓ I OBJECTE

Margenades de can Planes i Casa Vella

174-BAP

Raons catalogació Les construccions de pedra seca tenen un gran valor històric i són un autèntic referent identitari a molts territoris. En aquest sentit, han configurat al llarg dels segles uns paisatges agrícoles i ramaders de gran valor associats a l'olivera, la vinya, l'ametller i els cereals, plenament adaptats als sòls i al clima.

Els murs de pedra seca, per la seva banda, a més de formar bancals o delimitar parcel·les, constitueixen rics ecosistemes per a moltes espècies animals (insectes i invertebrats, amfibis, rèptils i petits mamífers i també algunes espècies d'aus que hi nidifiquen) i vegetals (falgueres, líquens i molses).

Elements

Els marges de pedra seca.
Can Planes, la torre de can Planes, la Casa Vella.
Fondo de la Casa Vella i de la Sivina.
Roures del fondo del Tro (192 BN)
Bassa de Vinyals, pou dels Pins, pou del camí de Vallgrassa i pou Forroll.
Camins de can Planes (18 BAP), de can Planes a Coma Roja (29 BAP), i de can Planes a Vallgrassa (25 BAP).
Barraques: 48 BAP, 51 BAP, 52 BAP, 53 BAP, 54 BAP, 55 BAP, 56 BAP, 57 BAP i 58 BAP.
El valor paisatgístic de l'àrea on s'ubica i la naturalesa de la vegetació autòctona que configura el seu entorn immediat.

Entorn protecció

Es protegeix l'espai delimitat on es troben les margenades.

REGULACIÓ DE LES INTERVENCIIONS

Reg. intervencions Les margenades són objecte de protecció. Queda prohibida qualsevol acció d'obra o enderroc. Qualsevol intervenció serà objecte de llicència municipal prèvia d'obra menor. Les intervencions es limiten amb els materials propis de la seva naturalesa.

Entorn de protecció

La seva protecció fa que es preservi com a element històric i paisatgístic.

Gestió

Realització de un pla estratègic per crear unes activitats relacionades amb la pedra seca (itineraris, cursos de formació i treballs per a la construcció de pedra seca...) Cal afavorir-ne la protecció, el manteniment i la restauració i garantir-ne una destinació compatible amb un paisatge de qualitat i la gestió del medi (activitat primària, gestió del territori, educació en el paisatge i turisme responsable).

INFORMACIÓ COMPLEMENTÀRIA

Informació històrica Despedregar va constituir durant diverses generacions un treball que omplia de sentit les hores mortes i es traduïa sovint en la construcció de marges i parets. D'aquesta manera es convertien els terrenys en cultivables i es complia alhora amb una triple funció: dividir la propietat, emmagatzemar el pedruscall i, en terrenys inclinats, prefigurar els bancals o esglaonaments que a continuació s'omplien amb terra i esdevenien conreu. Els marges o murs de pedra seca atalussen els pendents tot conformant els bancals o feixes i aconseguint així guanyar terreny cultivable on abans el pendent ho impedia. Aquestes construccions permeten frenar l'escolament de l'aigua de pluja, així com retenir la humitat i prevenir l'erosió. Els marges són l'element més senzill i alhora el patrimoni més comú de la pedra seca.

Bibliografia

OBSERVATORI DEL PAISATGE. <http://wikipedra.catpaisatge.net/> . 2014.

Protecció anterior

Unitat paisatge

Catàleg de paisatge de la Regió Metropolitana de Barcelona / Garraf.

Directriu paisatge

Les cabanes de pastor o de vinya i els murs de contenció de les feixes agrícoles constitueixen un ric patrimoni històric i arquitectònic de pedra seca. Cal afavorir-ne la protecció, el manteniment i la restauració i garantir-ne una destinació compatible amb un paisatge de qualitat i la gestió del medi (activitat primària, gestió del territori, educació en el paisatge i turisme responsable).
Vetllar pel manteniment i la productivitat de les estructures agrícoles existents, com a peces vertebradores del paisatge i generadores d'un ric mosaic agroforestal.

Altres

Art. 187 de la normativa del POUM.

Margenades de can Planes i Casa Vella

174-BAP



*Els marges de pedra seca. 4.4.2015
Jaume Marsé*



*Un mur molt alt de pedra seca. 4.4.2015
Jaume Marsé*



*Vista dels camps de can Planes. 4.4.2015
Jaume Marsé*



*Fondo de Casa Vella. 4.4.2015
Jaume Marsé*



*Fondo de la Sivina. 4.4.2015
Jaume Marsé*



*Coma Roja. 4.4.2015
Jaume Marsé*

Margenades de can Planes i Casa Vella

174-BAP

2022

Redactor: Jaume Marsé Ferrer



Margenades de la Pleta

175-BAP

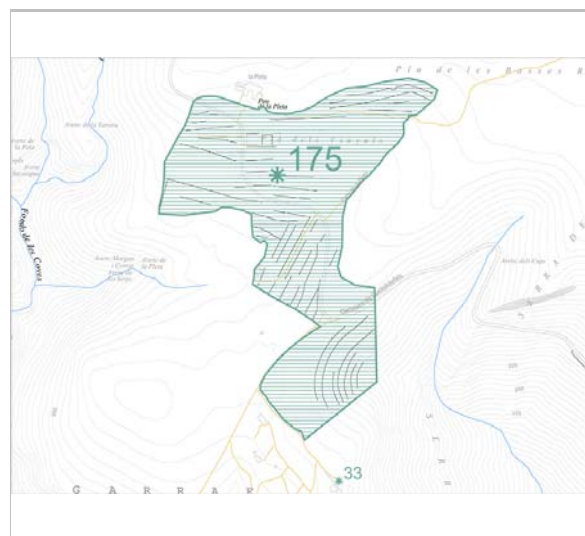
LOCALITZACIÓ

Indret Pla dels Vinyals Codi INE 082704

Adreça/es

Coordenades UTM x = 409167 ; Identificació al plànol BAP 8 Delimitació bé 
y = 4569674 Grafisme categoria * Entorn protecció 

DADES CADASTRALS Número Superfície Sostre N. plantes Titularitat



Plànol de localització
ICGC. Jaume Marsé.



La masia, al fons. 22.2.2015
Jaume Marsé

DADES URBANÍSTIQUES

Pla vigent POUM de Sitges 2006
Classificació SNU (sòl no urbanitzable)
Qualificació 25. ESPAIS NATURALS PROTEGITS; SRP1 (Parc de Garraf)
Exp. RPUC Núm. 2005/017959/B
Relació ntiva. Art. 187 de la normativa del POUM.

CATALOGACIÓ

Tipus de bé Patrimoni ambiental-paisatgístic
Classificació Elements caracteritzadors del paisatge rural
Categoria BPU
Nº reg/cat. 175-BAP
Nivell prot. NP2 Conservació NP4 Ambiental

DESCRIPCIÓ DEL BÉ

Context Situat dins de la zona PEIN. Inclou tots els marges de la Pleta.
Elements Enormes margenades característiques d'aquest espai feréstec i de difícil conreu.
Ús actual Funció sistèmica i de serveis ecològics.
Ús original / altres Agrari
Estat conservació Bo.; El fet que la Pleta sigui el centre d'interpretació de l'EIN del Garraf fa que les margenades estiguin més ben conservades i augmenti el seu valor ambiental i paisatgístic.
Situació de risc Altres riscos; Enrunament.
Altres det. vinculants Catàleg de paisatge de la Regió Metropolitana de Barcelona. Proposta de criteris i accions dirigits prioritàriament a la gestió, núm. 5.1.

ÀMBITS DE PROTECCIÓ I OBJECTE

Raons catalogació Les construccions de pedra seca tenen un gran valor històric i són un autèntic referent identitari a molts territoris. En aquest sentit, han configurat al llarg dels segles uns paisatges agrícoles i ramaders de gran valor associats a l'olivera, la vinya, l'ametller i els cereals, plenament adaptats als sòls i al clima.

Margenades de la Pleta

175-BAP

Els murs de pedra seca, per la seva banda, a més de formar bancals o delimitar parcel·les, constitueixen rics ecosistemes per a moltes espècies animals (insectes i invertebrats, amfibis, rèptils i petits mamífers i també algunes espècies d'aus que hi nidifiquen) i vegetals (falgueres, líquens i molses).

Elements

Els marges de pedra seca.
Masia de la Pleta (456 AA)
Figuera de la Pleta (184 BN)
Camí de la Pleta (21 BAP) i carretera de Castelldefels (22 BAP).
Pla de Vinyals.
El valor paisatgístic de l'àrea on s'ubica i la naturalesa de la vegetació autòctona que configura el seu entorn immediat.

Entorn protecció

Es protegeix l'espai delimitat on es troben les margenades.

REGULACIÓ DE LES INTERVENCIIONS

Reg. intervencions Les margenades són objecte de protecció. Queda prohibida qualsevol acció d'obra o enderroc. Qualsevol intervenció serà objecte de llicència municipal prèvia d'obra menor. Les intervencions es limiten amb els materials propis de la seva naturalesa.

Entorn de protecció La seva protecció fa que es preservi com a element històric i paisatgístic.

Gestió Realització de un pla estratègic per crear unes activitats relacionades amb la pedra seca (itineraris, cursos de formació i treballs per a la construcció de pedra seca...) Cal afavorir-ne la protecció, el manteniment i la restauració i garantir-ne una destinació compatible amb un paisatge de qualitat i la gestió del medi (activitat primària, gestió del territori, educació en el paisatge i turisme responsable).

INFORMACIÓ COMPLEMENTÀRIA

Informació històrica Despedregar va constituir durant diverses generacions un treball que omplia de sentit les hores mortes i es traduïa sovint en la construcció de marges i parets. D'aquesta manera es convertien els terrenys en cultivables i es complia alhora amb una triple funció: dividir la propietat, emmagatzemar el pedruscall i, en terrenys inclinats, prefigurar els bancals o esglaonaments que a continuació s'omplien amb terra i esdevenien conreu. Els marges o murs de pedra seca atalussen els pendents tot conformant els bancals o feixes i aconseguint així guanyar terreny cultivable on abans el pendent ho impedia. Aquestes construccions permeten frenar l'escolament de l'aigua de pluja, així com retenir la humitat i prevenir l'erosió. Els marges són l'element més senzill i alhora el patrimoni més comú de la pedra seca.

Bibliografia OBSERVATORI DEL PAISATGE. <http://wikipedra.catpaisatge.net/>. 2014.

Protecció anterior

Unitat paisatge Catàleg de paisatge de la Regió Metropolitana de Barcelona / Garraf.

Directriu paisatge Les cabanes de pastor o de vinya i els murs de contenció de les feixes agrícoles constitueixen un ric patrimoni històric i arquitectònic de pedra seca. Cal afavorir-ne la protecció, el manteniment i la restauració i garantir-ne una destinació compatible amb un paisatge de qualitat i la gestió del medi (activitat primària, gestió del territori, educació en el paisatge i turisme responsable).

Altres Art. 187 de la normativa del POUM.

Margenades de la Pleta

175-BAP



Marge a l'est de la Pleta. 22.2.2015
Jaume Marsé



Marge al sud del camí de la Pleta. 22.2.2015
Jaume Marsé



Extrem d'un dels marges. 22.2.2015
Jaume Marsé



Un dels marges des de lluny. 22.2.2015
Jaume Marsé



Detall del marge monumental. 22.2.2015
Jaume Marsé



Enorme amplària dels marges. 22.2.2015
Jaume Marsé

Margenades de la Pleta

175-BAP

2022

Redactor: Jaume Marsé Ferrer



Xermades del fondo d'en Bernardí

176-BAP

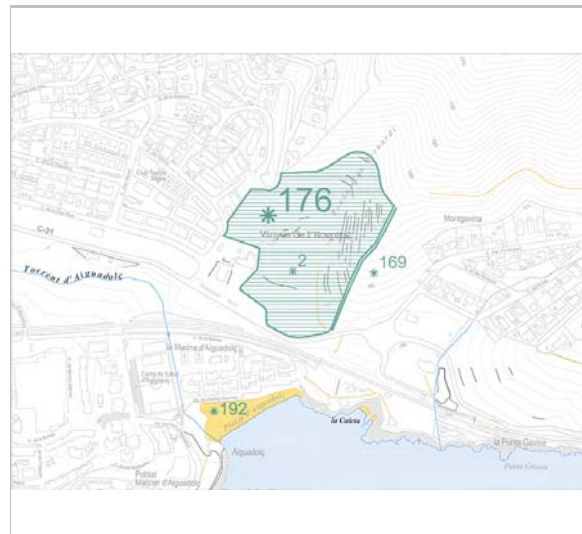
LOCALITZACIÓ

Indret Fondo d'en Bernardí Codi INE 082704


Adreça/es

Coordenades UTM x = 401899 ; Identificació al plànol **BAP 5** Delimitació bé 
y = 4565952 Grafisme categoria * Entorn protecció 

DADES CADASTRALS Número Superfície Sostre N. plantes Titularitat



Plànol de localització
ICGC. Jaume Marsé.



23.11.2014
Jaume Marsé

DADES URBANÍSTIQUES

Pla vigent POUM de Sitges 2006
Classificació SNU (sòl no urbanitzable)
Qualificació 25. ESPAIS NATURALS PROTEGITS; SRP1 (Parc de Garraf)
Exp. RPUC Núm. 2005/017959/B
Relació ntiva. Art. 187 de la normativa del POUM.

CATALOGACIÓ

Típus de bé Patrimoni ambiental-paisatgístic
Classificació Elements caracteritzadors del paisatge rural
Categoria BPU
Nº reg/cat. 176-BAP
Nivell prot. NP2 Conservació NP4 Ambiental
Altres prot. Estudi d'Avaluació Ambiental del POUM. Ap. 5.1.8

DESCRIPCIÓ DEL BÉ

Context Situades al fondo d'en Bernardí, entre les urbanitzacions de Montgavina i Llevantina. Connecten biològicament el fondo d'en Bernardí, on hi ha les vinyes de l'Hospital de Sant Joan, amb l'espai PEIN del Garraf a través del puig de Sant Antoni.

Elements Marges i xermades de gran interès paisatgístic que garanteixen la connexió natural amb el PEIN.

Ús actual Funció sistèmica i de serveis ecològics.

Ús original / altres Agrari

Estat conservació Bo.; Les vinyes de l'Hospital contribueixen a la preservació del seu valor ambiental i paisatgístic.

Situació de risc Altres riscos; Deteriorament pel pas de corriols que el travessen.

Altres det. vinculants Catàleg de paisatge de la Regió Metropolitana de Barcelona. Proposta de criteris i accions dirigits prioritàriament a la gestió, núm. 5.1 i 5.2; i els objectiu de qualitat paisatgística (OQP), núm. 5.5.

ÀMBITS DE PROTECCIÓ I OBJECTE

Xermades del fondo d'en Bernardí

176-BAP

Raons catalogació Les construccions de pedra seca tenen un gran valor històric i són un autèntic referent identitari a molts territoris. En aquest sentit, han configurat al llarg dels segles uns paisatges agrícoles i ramaders de gran valor associats a l'olivera, la vinya, l'ametller i els cereals, plenament adaptats als sòls i al clima.

Els murs de pedra seca, per la seva banda, a més de formar bancals o delimitar parcel·les, constitueixen rics ecosistemes per a moltes espècies animals (insectes i invertebrats, amfibis, rèptils i petits mamífers i també algunes espècies d'aus que hi nidifiquen) i vegetals (falgueres, líquens i molses).

Elements Els marges de pedra seca.
Vinyes de l'Hospital.
Marge llarg de les vinyes de l'Hospital (169 BAP)
Fondo d'en Bernardí.
El valor paisatgístic de l'àrea on s'ubica i la naturalesa de la vegetació autòctona que configura el seu entorn immediat.

Entorn protecció Es protegeix l'espai delimitat on es troben les xermades amb els seus marges.

REGULACIÓ DE LES INTERVENCIIONS

Reg. intervencions Les xermades són objecte de protecció. Queda prohibida qualsevol acció d'obra o enderroc. Qualsevol intervenció serà objecte de llicència municipal prèvia d'obra menor. Les intervencions es limiten amb els materials propis de la seva naturalesa.

Entorn de protecció La seva protecció fa que es preservi com a element històric i paisatgístic.

Gestió Atorgar el règim de Sòl NU amb una protecció a aquelles àrees forestals, situades entre les urbanitzacions Llevantina, Quintmar, Montgavina i l'EIN del Garraf que estan qualificades d'espais lliures, parcs i jardins.

INFORMACIÓ COMPLEMENTÀRIA

Informació històrica Despedregar va constituir durant diverses generacions un treball que omplia de sentit les hores mortes i es traduïa sovint en la construcció de marges i parets. D'aquesta manera es convertien els terrenys en cultivables i es complia alhora amb una triple funció: dividir la propietat, emmagatzemar el pedruscall i, en terrenys inclinats, prefigurar els bancals o esglaonaments que a continuació s'omplien amb terra i esdevenien conreu. Els marges o murs de pedra seca atalussen els pendents tot conformant els bancals o feixes i aconseguint així guanyar terreny cultivable on abans el pendent ho impedia. Aquestes construccions permeten frenar l'escolament de l'aigua de pluja, així com retenir la humitat i prevenir l'erosió. Els marges són l'element més senzill i alhora el patrimoni més comú de la pedra seca.

Bibliografia OBSERVATORI DEL PAISATGE. <http://wikipedra.catpaisatge.net/>. 2014.

Protecció anterior

Unitat paisatge Catàleg de paisatge de la Regió Metropolitana de Barcelona / Garraf.

Directriu paisatge Les cabanes de pastor o de vinya i els murs de contenció de les feixes agrícoles constitueixen un ric patrimoni històric i arquitectònic de pedra seca. Cal afavorir-ne la protecció, el manteniment i la restauració i garantir-ne una destinació compatible amb un paisatge de qualitat i la gestió del medi (activitat primària, gestió del territori, educació en el paisatge i turisme responsable). Unes urbanitzacions ordenades i integrades en el paisatge, de manera que se'n minimitzi l'impacte visual.

Vetllar pel manteniment i la productivitat de les estructures agrícoles existents, com a peces vertebradores del paisatge i generadores d'un ric mosaic agroforestal.

Altres Art. 187 de la normativa del POUM.

Xermades del fondo d'en Bernardí

176-BAP



8.2.2015
Jaume Marsé



23.11.2014
Jaume Marsé



23.11.2014
Jaume Marsé



8.2.2015
Jaume Marsé





Foto històrica
ICGC



Detall dels marges. 8.2.2015
Jaume Marsé

Xermades del fondo d'en Bernardí

176-BAP

2022

Redactor: Jaume Marsé Ferrer

Xermades del fondet d'en Riera

177-BAP

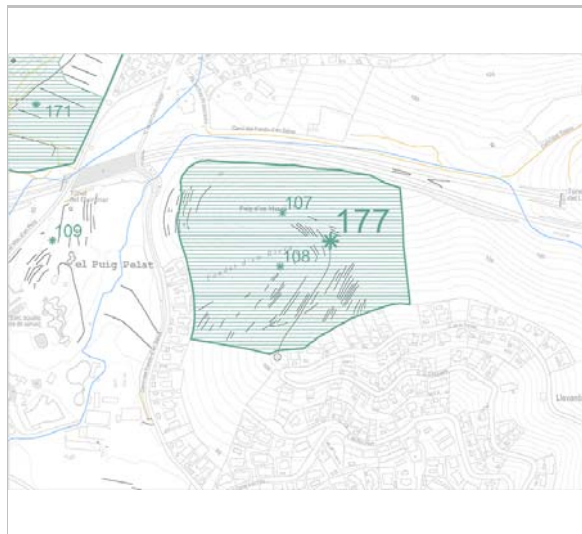
LOCALITZACIÓ

Indret Vessant sud del puig d'en Matalí Codi INE 082704

Adreça/es

Coordenades UTM x = 401467 ; Identificació al plànol BAP 2 Delimitació bé
y = 4566565 Grafisme categoria * Entorn protecció

DADES CADASTRALS Número Superfície Sostre N. plantes Titularitat



Plànol de localització
ICGC. Jaume Marsé.



8.2.2015
Jaume Marsé.

DADES URBANÍSTIQUES

Pla vigent POUM de Sitges 2006
Classificació SNU (sòl no urbanitzable)
Qualificació 25. ESPAIS NATURALS PROTEGITS; SRP1 (Parc de Garraf)
Exp. RPUC Núm. 2005/017959/B
Relació ntiva. Art. 187 de la normativa del POUM.

CATALOGACIÓ

Tipus de bé Patrimoni ambiental-paisatgístic
Classificació Elements caracteritzadors del paisatge rural
Categoria BPU
Nº reg/cat. 177-BAP
Nivell prot. NP2 Conservació NP4 Ambiental
Altres prot. Estudi d'Avaluació Ambiental del POUM. Ap. 5.1.8

DESCRIPCIÓ DEL BÉ

Context Estan situades al fondet d'en Riera i als vessants del puig d'en Matalí. Un espai boscos al sud de l'autopista i al nord de la urbanització de la Llevantina. Està connectat amb l'espai PEIN gràcies a l'existència del túnel de la Penya del Llamp per on passa l'autopista i, en part, pel túnel de Quintmar que el connecta amb la zona del turó del Tancat.

Elements Marges i xermades de gran interès paisatgístic molt a prop de la zona urbanitzada de Sitges.

Ús actual Funció sistèmica i de serveis ecològics.

Ús original / altres Agrari

Estat conservació Regular.; L'aïllament d'aquest espai produït per la proximitat de les urbanitzacions i per l'autopista dificulta la seva conservació.

Situació de risc Altres riscos; Deteriorament pel pas de corriols que el travessen.

Altres det. vinculants Catàleg de paisatge de la Regió Metropolitana de Barcelona. Proposta de criteris i accions dirigits prioritàriament a la gestió, núm. 5.1.

Xermades del fondet d'en Riera

177-BAP

ÀMBITS DE PROTECCIÓ I OBJECTE

Raons catalogació Les construccions de pedra seca tenen un gran valor històric i són un autèntic referent identitari a molts territoris. En aquest sentit, han configurat al llarg dels segles uns paisatges agrícoles i ramaders de gran valor associats a l'olivera, la vinya, l'ametller i els cereals, plenament adaptats als sòls i al clima. Els murs de pedra seca, per la seva banda, a més de formar bancals o delimitar parcel·les, constitueixen rics ecosistemes per a moltes espècies animals (insectes i invertebrats, amfibis, rèptils i petits mamífers i també algunes espècies d'aus que hi nidifiquen) i vegetals (falgueres, líquens i molses).

Elements Els marges de pedra seca.
Puig d'en Matalí.
Fondet d'en Riera.
Barraques: 107 BAP i 108 BAP.
El valor paisatgístic de l'àrea on s'ubica i la naturalesa de la vegetació autòctona que configura el seu entorn immediat.

Entorn protecció Es protegeix l'espai delimitat on es troben les xermades amb els seus marges.

REGULACIÓ DE LES INTERVENCIIONS

Reg. intervencions Les xermades són objecte de protecció. Queda prohibida qualsevol acció d'obra o enderroc. Qualsevol intervenció serà objecte de llicència municipal prèvia d'obra menor. Les intervencions es limiten amb els materials propis de la seva naturalesa.

Entorn de protecció La seva protecció fa que es preservi com a element històric i paisatgístic.

Gestió Atorgar el règim de Sòl NU amb una protecció a aquelles àrees forestals, situades entre les urbanitzacions Llevantina, Quintmar, Montgavina i l'EIN del Garraf que estan qualificades d'espais lliures, parcs i jardins.

INFORMACIÓ COMPLEMENTÀRIA

Informació històrica Despedregar va constituir durant diverses generacions un treball que omplia de sentit les hores mortes i es traduïa sovint en la construcció de marges i parets. D'aquesta manera es convertien els terrenys en cultivables i es complia alhora amb una triple funció: dividir la propietat, emmagatzemar el pedruscall i, en terrenys inclinats, prefigurar els bancals o esglaonaments que a continuació s'omplien amb terra i esdevenien conreu. Els marges o murs de pedra seca atalussen els pendents tot conformant els bancals o feixes i aconseguint així guanyar terreny cultivable on abans el pendent ho impedia. Aquestes construccions permeten frenar l'escolament de l'aigua de pluja, així com retenir la humitat i prevenir l'erosió. Els marges són l'element més senzill i alhora el patrimoni més comú de la pedra seca.

Bibliografia OBSERVATORI DEL PAISATGE. <http://wikipedra.catpaisatge.net/> . 2014.

Protecció anterior


Unitat paisatge Catàleg de paisatge de la Regió Metropolitana de Barcelona / Garraf.

Directriu paisatge Les cabanes de pastor o de vinya i els murs de contenció de les feixes agrícoles constitueixen un ric patrimoni històric i arquitectònic de pedra seca. Cal afavorir-ne la protecció, el manteniment i la restauració i garantir-ne una destinació compatible amb un paisatge de qualitat i la gestió del medi (activitat primària, gestió del territori, educació en el paisatge i turisme responsable). Unes urbanitzacions ordenades i integrades en el paisatge, de manera que se'n minimitzi l'impacte visual. Vetllar pel manteniment i la productivitat de les estructures agrícoles existents, com a peces vertebradores del paisatge i generadores d'un ric mosaic agroforestal.

Altres Art. 187 de la normativa del POUM.

Xermades del fondet d'en Riera

177-BAP



8.2.2015
Jaume Marsé.



8.2.2015
Jaume Marsé.



8.2.2015
Jaume Marsé.



8.2.2015
Jaume Marsé.

2022

Redactor: Jaume Marsé Ferrer

Xermades del vessant sud del Picorb

178-BAP

Altres denominacions Xermades del torrent de la Creueta

LOCALITZACIÓ

Indret Torrent de la Creueta Codi INE 082704

Adreça/es

Coordenades UTM x = 402751 ; Identificació al plànol BAP 5 Delimitació bé Entorn protecció

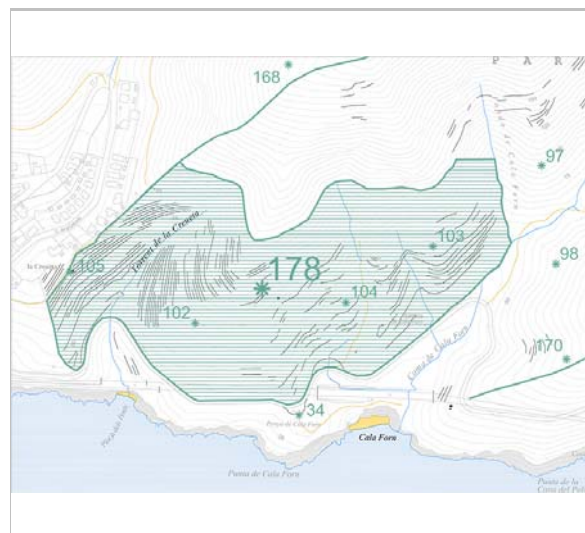
y = 4565757

Grafisme categoria

*

Entorn protecció

DADES CADASTRALS Número Superfície Sostre N. plantes Titularitat



Plànol de localització
ICGC. Jaume Marsé.



Detall de les marginades. 23.11.2014
Jaume Marsé

DADES URBANÍSTIQUES

Pla vigent POUM de Sitges 2006
Classificació SNU (sòl no urbanitzable)
Qualificació 25. ESPAIS NATURALS PROTEGITS; SRP1 (Parc de Garraf)
Exp. RPUC Núm. 2005/017959/B
Relació ntiva. Art. 187 de la normativa del POUM.

CATALOGACIÓ

Tipus de bé Patrimoni ambiental-paisatgístic
Classificació Elements caracteritzadors del paisatge rural
Categoria BPU
Nº reg/cat. 178-BAP
Nivell prot. NP2 Conservació NP4 Ambiental
Altres prot. Estudi d'Avaluació Ambiental del POUM. Ap. 5.1.8

DESCRIPCIÓ DEL BÉ

Context Situat dins de la zona PEIN. Zona limitada pel marge llarg del Picorb i la carretera de les costes C-31, que va de la Creueta fins el fondo de Cala Forn.
Elements Marges i xermades de gran interès paisatgístic. De gran visibilitat des de la carretera C-31 anant de Barcelona a Sitges.
Ús actual Funció sistèmica i de serveis ecològics.
Ús original / altres Agrari
Estat conservació Regular; Són xermades en desús des de fa molts anys.
Situació de risc Altres riscos; Deteriorament pel pas de corriols que el travessen.
Altres det. vinculants Catàleg de paisatge de la Regió Metropolitana de Barcelona. Proposta de criteris i accions dirigits prioritàriament a la gestió, núm. 5.1.

ÀMBITS DE PROTECCIÓ I OBJECTE

Raons catalogació Les construccions de pedra seca tenen un gran valor històric i són un autèntic referent identitari a molts territoris. En aquest sentit, han configurat al llarg dels segles uns

Xermades del vessant sud del Picorb

178-BAP

paisatges agrícoles i ramaders de gran valor associats a l'olivera, la vinya, l'ametller i els cereals, plenament adaptats als sòls i al clima.

Els murs de pedra seca, a més de formar bancals o delimitar parcel·les, constitueixen rics ecosistemes per a moltes espècies animals (invertebrats, amfibis, rèptils, petits mamífers i algunes espècies d'aus que hi nidifiquen) i vegetals (falgueres, líquens i moltes).

Elements

Els marges de pedra seca. Barraques: 102 BAP, 103 BAP, 104 BAP i 105 BAP.

Marge Llarg del Picorb (168 BAP) i el camí de les Costes (26 BAP)

Torrent de la Creueta.

El valor paisatgístic de l'àrea on s'ubica i la naturalesa de la vegetació autòctona que configura el seu entorn immediat.

Entorn protecció

Es protegeix l'espai delimitat on es troben les xermades amb els seus marges.

REGULACIÓ DE LES INTERVENCIIONS

Reg. intervencions Les xermades són objecte de protecció. Queda prohibida qualsevol acció d'obra o enderroc. Qualsevol intervenció serà objecte de llicència municipal prèvia d'obra menor. Les intervencions es limiten amb els materials propis de la seva naturalesa.

Entorn de protecció Millora de la qualitat paisatgística de l'espai i, sobretot, de la vista quan s'arriba a Sitges des de Barcelona.

Gestió

Realització de un pla estratègic per crear unes activitats relacionades amb la pedra seca (itineraris, cursos de formació i treballs per a la construcció de pedra seca...)

Cal afavorir-ne la protecció, el manteniment i la restauració i garantir-ne una destinació compatible amb un paisatge de qualitat i la gestió del medi (activitat primària, gestió del territori, educació en el paisatge i turisme responsable).

INFORMACIÓ COMPLEMENTÀRIA

Informació històrica Despedregar va constituir durant diverses generacions un treball que omplia de sentit les hores mortes i es traduïa sovint en la construcció de marges i parets. D'aquesta manera es convertien els terrenys en cultivables i es complia alhora amb una triple funció: dividir la propietat, emmagatzemar el pedruscall i, en terrenys inclinats, prefigurar els bancals o esglaonaments que a continuació s'omplien amb terra i esdevenien conreu. Els marges o murs de pedra seca atalussen els pendents tot conformant els bancals o feixes i aconseguint així guanyar terreny cultivable on abans el pendent ho impedia. Aquestes construccions permeten frenar l'escolament de l'aigua de pluja, així com retenir la humitat i prevenir l'erosió.

Els marges són l'element més senzill i alhora el patrimoni més comú de la pedra seca.

Bibliografia

OBSERVATORI DEL PAISATGE. <http://wikipedra.catpaisatge.net/>. 2014.

Protecció anterior

Unitat paisatge

Catàleg de paisatge de la Regió Metropolitana de Barcelona / Garraf.

Directriu paisatge

Les cabanes de pastor o de vinya i els murs de contenció de les feixes agrícoles constitueixen un ric patrimoni històric i arquitectònic de pedra seca. Cal afavorir-ne la protecció, el manteniment i la restauració i garantir-ne una destinació compatible amb un paisatge de qualitat i la gestió del medi (activitat primària, gestió del territori, educació en el paisatge i turisme responsable).


Vetllar pel manteniment i la productivitat de les estructures agrícoles existents, com a peces vertebradores del paisatge i generadores d'un ric mosaic agroforestal.

Altres

Art. 187 de la normativa del POUM.

Xermades del vessant sud del Picorb

178-BAP



Des de la carretera. 23.5.2014
Jaume Marsé




23.11.2014
Jaume Marsé



Des del Picorb. 23-11-2014
Jaume Marsé



Des de la Penya del Llamp. 13.12.2014
Jaume Marsé



Vista de les xermades. 23.11.2014
Jaume Marsé



23.11.2014
Jaume Marsé

Xermades del vessant sud del Picorb

178-BAP

2022

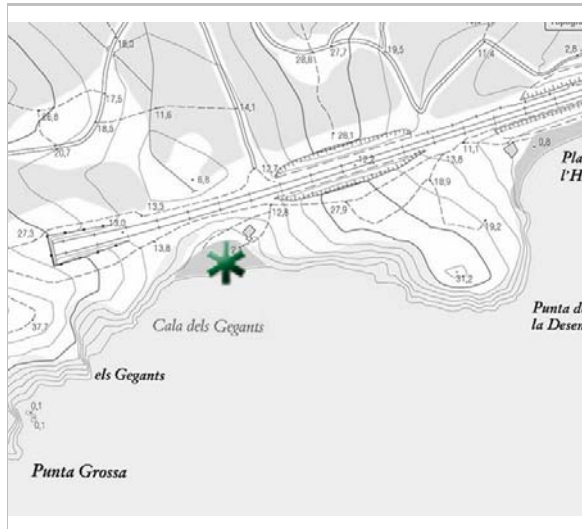
Redactor: Jaume Marsé Ferrer

Cala dels Gegants

179-BAP

LOCALITZACIÓ

Indret	Els Colls i Miralpeix	Codi INE	082704
Adreça/es			
Coordenades UTM	x = 396368 ; y = 4563923	Identificació al plànol	BAP 1
		Grafisme categoria	* Entorn protecció



Plànol de localització
ICGC. Jaume Marsé.



Context
sitgesactiu.com

DADES URBANÍSTIQUES

Pla vigent	POUM de Sitges 2006
Classificació	SNU (sòl no urbanitzable)
Qualificació	25. ESPAIS NATURALS PROTEGITS; SRP1 (Parc de Garraf)
Exp. RPUC	Núm. 2005/017959/B
Relació ntiva.	

CATALOGACIÓ

Tipus de bé	Patrimoni ambiental-paisatgístic
Classificació	Entorns paisatgístics marítims
Categoria	BPU
Nº reg/cat.	179-BAP
Nivell prot.	NP1 Integral i NP4 Ambiental

DESCRIPCIÓ DEL BÉ

Context	Platja natural situada als Colls i Miralpeix que és un espai terrestre que forma part dels massissos inclosos a la Xarxa Natura 2000 de les Serres Centrals Litorals (codi ES5110013). Forma part del PEIN.
Elements	Platja situada en una petita cala de 50 m d'amplària i 20 de fondària. L'accés es pot fer pel sender que va per sobre del túnel del tren. Situada entre els Gegants (roques que hi ha al cantó est de la Punta Grossa) i la Punta de la Desenrocada.
Ús actual	Funció sistèmica i de serveis ecològics.
Ús original / altres	Funció sistèmica i de serveis ecològics.
Estat conservació	Dolent; La infraestructura arquitectònica del "xiringuito" de la cala dels Gegants ha modificat clarament el paisatge natural de l'entorn i a més s'hi ha pràcticament un enjardinament amb espècies al·lòctones.
Situació de risc	Altres riscos; Dinàmica sedimentària

ÀMBITS DE PROTECCIÓ I OBJECTE

Raons catalogació	Protecció del paisatge i dels hàbitats, i de la seva fauna, inclosos en les proximitats d'aquest indret.
Elements	El valor natural i paisatgístic de la platja. Els penya-segats (10 BN) i la vegetació característica d'aquest hàbitat (codi HIC: 1240)

Cala dels Gegants

179-BAP

que es barreja amb la vegetació arbustiva de l'hàbitat de la màquia de garric i margalló. El sender GR92.

Entorn protecció Tota l'àrea de platja i els penya-segats adjacents.

REGULACIÓ DE LES INTERVENCIIONS

Reg. intervencions	Revisar els usos assignats a les activitats del Pla de distribució d'usos i serveis de temporada de les platges a fi de fer compatible la qualitat paisatgística i sonora d'aquesta àrea singular de les costes de Garraf. Fer complir la legislació en aquest sentit i, per tant, que es restauri l'actual zona "enjardinada" per la vegetació natural pròpia de l'indret. Aquesta platja de la cala dels Gegants pot actuar de focus de dispersió d'espècies exòtiques que malmetin la comunitat pròpia dels penya-segats i de la màquia de garric i margalló autòctona. Fer complir la legislació de costes en el sentit que la construcció d'aquesta platja ha de ser desmuntable, ja que a la pràctica no és així.
Usos permesos	El que diu el pla d'usos i serveis de les platges de Sitges.
Usos prohibits	El que diu el pla d'usos i serveis de les platges de Sitges.
Entorn de protecció	La seva protecció ha de contribuir a la preservació dels seus valors ambientals i paisatgístics.
Gestió	Pla d'usos i serveis de platges de Sitges per temporades. Gestió de la qualitat de l'aigua, la sorra, les plantes autòctones. La gestió de les platges ha d'englobar aspectes tan diversos com l'ordenació d'usos, l'ordenació turística adjacent, l'accessibilitat, els temporals, la seguretat, les accions de defensa i regeneració, la gestió mediambiental, l'atenció sanitària i de primers auxilis, el control sanitari d'aigües, el servei de neteja, la conscienciació ambiental, la informació turística i les infraestructures de la platja.

INFORMACIÓ COMPLEMENTÀRIA

Bibliografia	www.magrama.gob.es/sitgesactiu.com
Observacions	El "Gay Zone" abasta tota l'àrea de la cala dels Gegants i de l'Home Mort i tant la simbologia (senyera arc iris, com pintades a les roques de la trinxera del tren) atorguen a aquesta àrea un caire exclusivista molt allunyada del caràcter "nudista" que és obert a tota tipologia de públic que practiqui el nudisme amb independència del gènere i la orientació sexual.
Protecció anterior	
Unitat paisatge	Catàleg de paisatge de la Regió Metropolitana de Barcelona / Plana del Garraf.
Directriu paisatge	La línia de costa alterna trams de platges d'alt valor escènic amb aiguamolls puntuals i amb trams de costa de penya-segats entre les poblacions de Vilanova i Sitges. A més d'aquesta diversitat morfològica, destaquen certs elements naturals, com la zona costanera dels Colls, que és una de les que millor es conserven de tota la Regió Metropolitana de Barcelona.

Cala dels Gegants

179-BAP




Planejament vigent. 2006
MUC



Ortofoto. 2014
ICGC



Xiringuito amb espècies invasores. 2014
Diputació de Barcelona



Hauria de ser platja natural. 2014
Diputació de Barcelona



Entorn de protecció
MUC



1.5.2012
Carme Ignasi. Wikiloc

Cala dels Gegants

179-BAP

2022

Redactor: Jaume Marsé Ferrer

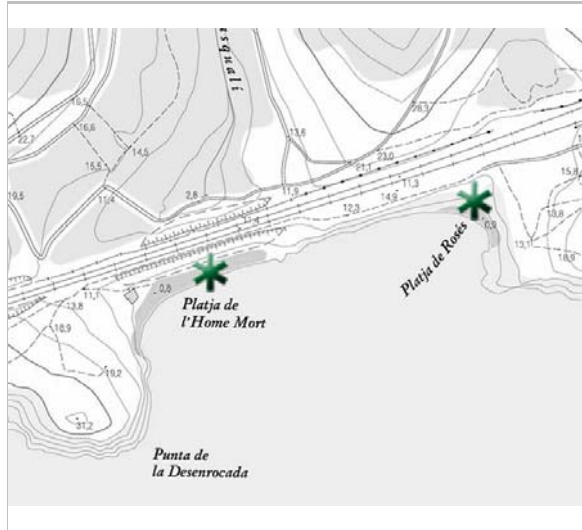
Platja de L'Home Mort i platja de Rosers

180-BAP

Altres denominacions Platja de la Desenrocada

LOCALITZACIÓ

Indret	Els Colls i Miralpeix	Codi INE	082704
Adreça/es			
Coordenades UTM	x = 396644 ; y = 4564029	Identificació al plànol	BAP 1
		Grafisme categoria	* Delimitació bé Entorn protecció



Plànol de localització
ICGC. Jaume Marsé.



Context. 22.11.2009
Jaume Marsé

DADES URBANÍSTIQUES

Pla vigent	POUM de Sitges 2006
Classificació	SNU (sòl no urbanitzable)
Qualificació	25. ESPAIS NATURALS PROTEGITS; SRP1 (Parc de Garraf)
Exp. RPUC	Núm. 2005/017959/B
Relació ntiva.	Estudi d'Avaluació Ambiental del POUM de Sitges. Ap. 3.1.2

CATALOGACIÓ

Tipus de bé	Patrimoni ambiental-paisatgístic
Classificació	Entorns paisatgístics marítims
Categoria	BPU
Nº reg/cat.	180-BAP
Nivell prot.	NP1 Integral i NP4 Ambiental
Altres prot.	Compliment amb la normativa europea EMAS o Reglament Comunitari d'Ecogestió i Ecoauditoria

DESCRIPCIÓ DEL BÉ

Context	Platja natural situada als Colls i Miralpeix que és un espai terrestre que forma part dels massissos inclosos a la Xarxa Natura 2000 de les Serres Centrals Litorals (codi ES5110013). Forma part del PEIN.
Elements	Platja naturista, formada per la platja Home Mort i la platja de Rosers. S'accedeix per un camí difícil i està envoltada de penya-segats. Per sota de la via del tren i al sud de la discoteca Atlàntida. Té una longitud de 110 i 165 metres respectivament i una amplada mitjana de 10 m. Disposa de servei de xiringuito, para-sols i gandules. Platja a la qual s'accedeix únicament caminant al llarg d'un quilòmetre, es pot anar amb cotxe fins a les coves.
Ús actual	Funció sistèmica i de serveis ecològics.
Ús original / altres	Funció sistèmica i de serveis ecològics.
Estat conservació	Dolent; Sobretot pels "xiringuitos" assentats sobre un paviment artificial.
Entorn protecció	S'hi ha instal·lat, històricament el col·lectiu Gai internacional amb aprofitaments de gandules, bar, etc. Aquest col·lectiu anomena a l'indret "Xiringays" i consta de sengles edificacions amb funció de bar o "xiringuito". Tanmateix, aquests "xiringuitos" estan assentats sobre un paviment artificial que atorguen al conjunt arquitectònic un aspecte de gens temporal com estableix la Llei de Costes.

Platja de L'Home Mort i platja de Rosers

180-BAP

Situació de risc Altres riscos; Dinàmica sedimentària

ÀMBITS DE PROTECCIÓ I OBJECTE

Raons catalogació	Protecció del paisatge i dels hàbitats, i de la seva fauna, inclosos en les proximitats d'aquest indret.
Elements	El valor natural i paisatgístic de la platja. Els penya-segats (10 BN) i la vegetació característica d'aquest hàbitat (codi HIC: 1240) que es barreja amb la vegetació arbustiva de l'hàbitat de la màquia de garric i margalló. El sender GR92.
Entorn protecció	Tota l'àrea de platja i els penya-segats adjacents.

REGULACIÓ DE LES INTERVENCIIONS

Reg. intervencions	Revisar els usos assignats a les activitats del Pla de distribució d'usos i serveis de temporada de les platges a fi de fer compatible la qualitat paisatgística i sonora d'aquesta àrea singular de les costes de Garraf. Fer complir la legislació de costes en el sentit que la construcció d'aquesta platja ha de ser desmuntable, ja que a la pràctica no és així.
Usos permesos	El que diu el pla d'usos i serveis de les platges de Sitges.
Usos prohibits	El que diu el pla d'usos i serveis de les platges de Sitges.
Entorn de protecció	La seva protecció ha de contribuir a la preservació dels seus valors ambientals i paisatgístics.
Gestió	Pla d'usos i serveis de platges de Sitges per temporades. Gestió de la qualitat de l'aigua, la sorra, les plantes autòctones. La gestió de les platges ha d'englobar aspectes tan diversos com l'ordenació d'usos, l'ordenació turística adjacent, l'accessibilitat, els temporals, la seguretat, les accions de defensa i regeneració, la gestió mediambiental, l'atenció sanitària i de primers auxilis, el control sanitari d'aigües, el servei de neteja, la conscienciació ambiental, la informació turística i les infraestructures de la platja.

INFORMACIÓ COMPLEMENTÀRIA


Bibliografia	DIPUTACIÓ DE BARCELONA. Diagnosi dels espais lliures de l'espai natural dels Colls i Miralpeix. Setembre 2014. www.magrama.gob.es/ www.sitgesactiu.com Pla dels usos i serveis de temporada a les platges de Sitges 2010-2014
Observacions	El "Gay Zone" abasta tota l'àrea de la cala dels Gegants i de l'Home Mort i tant la simbologia (senyera arc iris, com pintades a les roques de la trinxera del tren) atorguen a aquesta àrea un caire exclusivista molt allunyada del caràcter "nudista" que és obert a tota tipologia de públic que practiqui el nudisme amb independència del gènere i la orientació sexual.
Protecció anterior	Unitat paisatge Catàleg de paisatge de la Regió Metropolitana de Barcelona / Plana del Garraf. Directriu paisatge La línia de costa alterna trams de platges d'alt valor escènic amb aiguamolls puntuals i amb trams de costa de penya-segats entre les poblacions de Vilanova i Sitges. A més d'aquesta diversitat morfològica, destaquen certs elements naturals, com la zona costanera dels Colls, que és una de les que millor es conserven de tota la Regió Metropolitana de Barcelona.
Altres	Estudi d'Avaluació Ambiental del POUM

Platja de L'Home Mort i platja de Rosers


180-BAP



Planejament vigent. 2006
MUC



Ortofoto. 2014
ICGC



Vista de la platja. 22.11.2009
Jaume Marsé



22.11.2009
Jaume Marsé



Entorn de protecció
MUC




Foto històrica
ICGC

Platja de L'Home Mort i platja de Rosers

180-BAP

2022

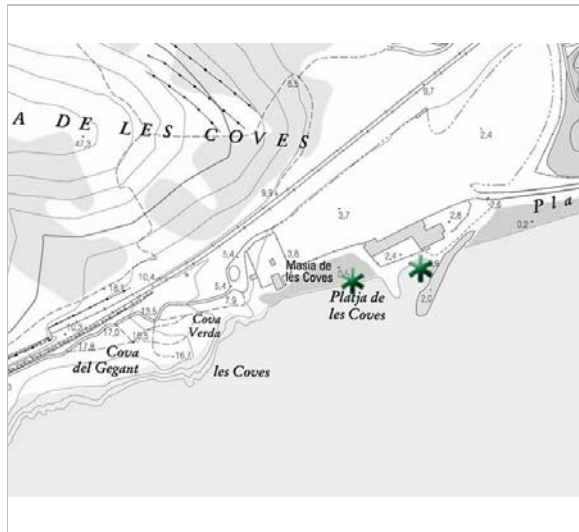
Redactor: Jaume Marsé Ferrer

Platja de les Coves

181-BAP

LOCALITZACIÓ

Indret	Els Colls i Miralpeix		Codi INE	082704	
Adreça/es					
Coordenades UTM	x = 397300 ; y = 4564255	Identificació al plànol	BAP 1	Delimitació bé	
		Grafisme categoria	*	Entorn protecció
DADES CADASTRALS	Número	Superfície	Sostre	N. plantes	Titularitat



Plànol de localització
ICGC. Jaume Marsé.



Context
magrama.es

DADES URBANÍSTIQUES

Pla vigent	POUM de Sitges 2006
Classificació	SNU (sòl no urbanitzable)
Qualificació	25. ESPAIS NATURALS PROTEGITS; SRP1 (Parc de Garraf)
Exp. RPUC	Núm. 2005/017959/B
Relació ntiva.	Estudi d'Avaluació Ambiental del POUM de Sitges. Ap. 3.1.2

CATALOGACIÓ

Tipus de bé	Patrimoni ambiental-paisatgístic
Classificació	Entorns paisatgístics marítims
Categoria	BPU
Nº reg/cat.	181-BAP
Nivell prot.	NP1 Integral i NP4 Ambiental
Altres prot.	Compliment amb la normativa europea EMAS o Reglament Comunitari d'Ecogestió i Ecoauditoria

DESCRIPCIÓ DEL BÉ

Context	Platja natural situada als Colls i Miralpeix que és un espai terrestre que forma part dels massissos inclosos a la Xarxa Natura 2000 de les Serres Centrals Litorals (codi ES5110013). Forma part del PEIN.
Elements	Aquesta platja té 700 metres de longitud per 14 metres d'amplada. Platja molt poc recomanable per al bany degut les seves pedres i la seva estretor, que alberga una construcció dedicada a discoteca.
Ús actual	Funció sistèmica i de serveis ecològics.
Ús original / altres	Funció sistèmica i de serveis ecològics.
Estat conservació	Regular; Les obres d'enginyeria tendeixen a produir alteracions en els corrents marítims que poden acabar comportant nous problemes d'erosió.
Situació de risc	Risc geològic; Pèrdua de terra a favor del mar, provocat pels temporals marins i els canvis de nivell del mar. Estudi d'Avaluació Ambiental del POUM de Sitges. Ap. 3.2.1.

ÀMBITS DE PROTECCIÓ I OBJECTE

Raons catalogació Protecció del paisatge i dels hàbitats, i de la seva fauna, inclosos en les proximitats

Platja de les Coves

181-BAP

Elements	d'aquest indret. El valor natural i paisatgístic de la platja. Els penya-segats (10 BN) i la vegetació característica d'aquest hàbitat (codi HIC: 1240) que es barreja amb la vegetació arbustiva de l'hàbitat de la màquia de garric i margalló. El sender GR92.
Entorn protecció	Tota l'àrea de platja i els penya-segats adjacents.

REGULACIÓ DE LES INTERVENCIIONS

Reg. intervencions	Qualsevol actuació sobre la costa ha de respondre a uns estudis molt acurats, que han de respondre a preguntes ben formulades. En qualsevol cas s'ha d'optar per solucions sostenibles. La realimentació de les platges amb sorra no és bona solució a la llarga ni a mig termini (Estudi d'Avaluació Ambiental del POUM de Sitges. Ap. 3.2.4).
Usos permesos	El que diu el pla d'usos i serveis de les platges de Sitges.
Entorn de protecció	La seva protecció ha de contribuir a la preservació dels seus valors ambientals i paisatgístics.
Gestió	Incorporació de les platges al Pla d'usos i serveis de les platges de Sitges.

INFORMACIÓ COMPLEMENTÀRIA

Bibliografia	DIPUTACIÓ DE BARCELONA. Diagnosi dels espais lliures de l'espai natural dels Colls i Miralpeix. 2014. www.magrama.gob.es/
Observacions	Les platges són zones molt dinàmiques afectades per processos que poden fer que la línia de costa avanci o retrocedeixi en curts períodes de temps. En el cas de platges urbanes, la reculada de la platja implica, a més, un augment del risc en les zones adjacents (passejos, avingudes, cases...) que poden arribar a quedar exposades a l'acció de l'onatge en el cas de la desaparició total de la platja. La pèrdua de la sorra de moltes platges catalanes té un origen ben concret: la manca d'aportaments sedimentaris pels rius i la modificació dels corrents marins vora la costa per la construcció de ports esportius i altres estructures.
Protecció anterior	Unitat paisatge Catàleg de paisatge de la Regió Metropolitana de Barcelona / Plana del Garraf.
Directriu paisatge	La línia de costa alterna trams de platges d'alt valor escènic amb aiguamolls puntuals i amb trams de costa de penya-segats entre les poblacions de Vilanova i Sitges. A més d'aquesta diversitat morfològica, destaquen certs elements naturals, com la zona costanera dels Colls, que és una de les que millor es conserven de tota la Regió Metropolitana de Barcelona.
Altres	Estudi d'Avaluació Ambiental del POUM



Planejament vigent. 2006



Ortofoto. 2014

Platja de les Coves

181-BAP

MUC



Vista de la platja.
sitgesactiu.com

ICGC



Vista de la platja.
sitgesactiu.com



Entorn de protecció
MUC




Foto històrica

2022

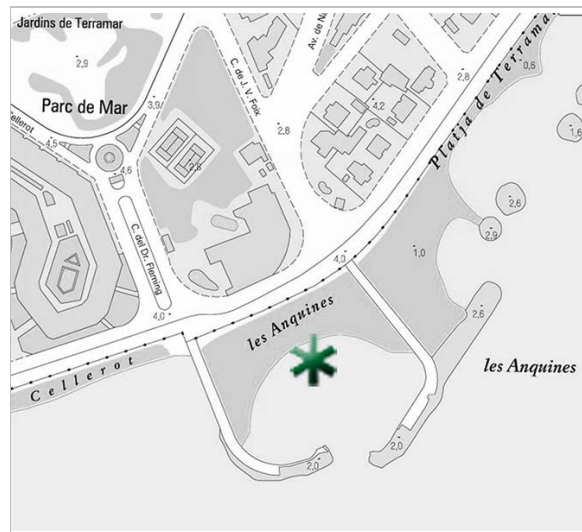
Redactor: Jaume Marsé Ferrer

Platja de les Anquines


182-BAP

LOCALITZACIÓ

Indret	Passeig Marítim		Codi INE	082704	
Adreça/es					
Coordenades UTM	x = 398385 ;	Identificació al plànol	BAP 3	Delimitació bé	
	y = 4564410	Grafisme categoria	*	Entorn protecció
DADES CADASTRALS	Número	Superfície	Sostre	N. plantes	Titularitat



Plànol de localització
ICGC. Jaume Marsé.



Context
Ajuntament de Sitges

DADES URBANÍSTIQUES

Pla vigent	POUM de Sitges 2006
Classificació	SNU (sòl no urbanitzable)
Qualificació	C. COSTANER; C. Costaner
Exp. RPUC	Núm. 2005/017959/B
Relació ntiva.	

CATALOGACIÓ

Tipus de bé	Patrimoni ambiental-paisatgístic
Classificació	Entorns paisatgístics marítims
Categoria	BPU
Nº reg/cat.	182-BAP
Nivell prot.	NP4 Ambiental
Altres prot.	Compliment amb la normativa europea EMAS o Reglament Comunitari d'Ecogestió i Ecoauditoria

DESCRIPCIÓ DEL BÉ

Context	Es tracta d'una platja artificial. La seva existència es deu a l'Hotel Terramar que la va crear com una àrea de servei de l'hotel als anys 20.
Elements	Es caracteritza per estar envoltada per dos espigons en forma de cranc, de manera que queda molt protegida dels temporals. Té una longitud de 160 metres i una mitjana d'amplada de 50. Disposa de tots els serveis. Hi ha un xiringuito.
Ús actual	Bany i esbarjo.
Ús original / altres	Funció sistèmica i de serveis ecològics.
Estat conservació	Regular.; Les obres d'enginyeria tendeixen a produir alteracions en els corrents marítims que poden acabar comportant nous problemes d'erosió.
Situació de risc	Risc geològic; Pèrdua de terra a favor del mar, provocat pels temporals marins i els canvis de nivell del mar. Estudi d'Avaluació Ambiental del POUM de Sitges. Ap. 3.2.1.

ÀMBITS DE PROTECCIÓ I OBJECTE

Raons catalogació	Protecció del paisatge.
-------------------	-------------------------

Platja de les Anquines

182-BAP


Elements	El valor natural i paisatgístic de la platja.
Entorn protecció	Tota l'àrea de platja.

REGULACIÓ DE LES INTERVENCIIONS


Reg. intervencions	Qualsevol actuació sobre la costa ha de respondre a uns estudis molt acurats, que han de respondre a preguntes ben formulades. En qualsevol cas s'ha d'optar per solucions sostenibles. La realimentació de les platges amb sorra no és bona solució a llarga ni a mig termini (Estudi d'Avaluació Ambiental del POUM de Sitges. Ap. 3.2.4).
Usos permesos	El que diu el pla d'usos i serveis de les platges de Sitges.
Usos prohibits	El que diu el pla d'usos i serveis de les platges de Sitges.
Entorn de protecció	Aquesta platja podria albergar poblacions vegetals dunars. Disposa de l'amplada suficient i estan ben protegides dels temporals i es troba en una zona de freqüentació mitjana.
Gestió	Pla d'usos i serveis de platges de Sitges per temporades. Gestió de la qualitat de l'aigua, la sorra, les plantes autòctones. La gestió de les platges ha d'englobar aspectes tan diversos com l'ordenació d'usos, l'ordenació turística adjacent, l'accessibilitat, els temporals, la seguretat, les accions de defensa i regeneració, la gestió mediambiental, l'atenció sanitària i de primers auxilis, el control sanitari d'aigües, el servei de neteja, la conscienciació ambiental, la informació turística i les infraestructures de la platja.

INFORMACIÓ COMPLEMENTÀRIA

Bibliografia	www.magrama.gob.es/ www.sitges.cat/jsp/platges/ www.sitgesactiu.com UAB. Anàlisi ambiental de les platges de Sitges. Projecte final de carrera. 2009-2010.
Observacions	Les platges són zones molt dinàmiques afectades per processos que poden fer que la línia de costa avanci o retrocedeixi en curts períodes de temps. En el cas de platges urbanes, la reculada de la platja implica, a més, un augment del risc en les zones adjacents (passejos, avingudes, cases...) que poden arribar a quedar exposades a l'acció de l'onatge en el cas de la desaparició total de la platja. La pèrdua de la sorra de moltes platges catalanes té un origen ben concret: la manca d'aportaments sedimentaris pels rius i la modificació dels corrents marins vora la costa per la construcció de ports esportius i altres estructures.
Protecció anterior	Unitat paisatge Catàleg de paisatge de la Regió Metropolitana de Barcelona / Plana del Garraf. Directriu paisatge Les platges són de sorra daurada i mot fina i constitueixen un dels principals trets i recursos del paisatge de la unitat.



Planejament vigent. 2006



Ortofoto. 2014

Platja de les Anquines

182-BAP

MUC



Vista aèria de la platja.
magrama.es

ICGC



Vista de la platja.
sitgesactiu.com



Entorn de protecció
MUC



Foto històrica

2022

Redactor: Jaume Marsé Ferrer

Platja de Terramar

183-BAP

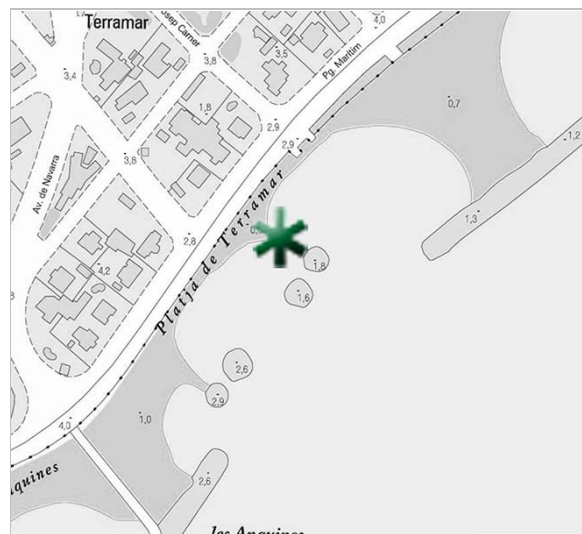
LOCALITZACIÓ

Indret Passeig Marítim Codi INE 082704

Adreça/es

Coordenades UTM x = 398561 ; Identificació al plànol **BAP 3** Delimitació bé
y = 4564611 Grafisme categoria * Entorn protecció

DADES CADASTRALS Número Superfície Sostre N. plantes Titularitat



Plànol de localització
ICGC. Jaume Marsé.



Context
Ajuntament de Sitges

DADES URBANÍSTIQUES

Pla vigent POUM de Sitges 2006
Classificació SNU (sòl no urbanitzable)
Qualificació C. COSTANER; C. Costaner
Exp. RPUC Núm. 2005/017959/B
Relació ntiva.

CATALOGACIÓ

Tipus de bé Patrimoni ambiental-paisatgístic
Classificació Entorns paisatgístics marítims
Categoria BPU
Nº reg/cat. 183-BAP
Nivell prot. NP4 Ambiental
Altres prot. Compliment amb la normativa europea EMAS o Reglament Comunitari d'Ecogestió i Ecoauditoria

DESCRIPCIÓ DEL BÉ

Context És una platja situada davant de la zona de Terramar, un sector residencial. També té 4 illetes per a la protecció de la sorra

Elements Té una longitud de 395 metres i una mitjana d'amplada de 25. Disposa de tots els serveis disposa de lloguers d'hamaques, para-sols, embarcacions nàutiques. Des del centre és millor anar amb cotxe, encara que també es pot accedir a peu en un agradable passeig.

Ús actual Bany i esbarjo.

Ús original / altres Funció sistèmica i de serveis ecològics.

Estat conservació Regular.; Les obres d'enginyeria tendeixen a produir alteracions en els corrents marítims que poden acabar comportant nous problemes d'erosió.

Situació de risc Risc geològic; Pèrdua de terra a favor del mar, provocat pels temporals marins i els canvis de nivell del mar. Estudi d'Avaluació Ambiental del POUM de Sitges. Ap. 3.2.1.

ÀMBITS DE PROTECCIÓ I OBJECTE

Raons catalogació Protecció del paisatge.

Platja de Terramar

183-BAP

Elements El valor natural i paisatgístic de la platja.

Entorn protecció Tota l'àrea de platja.

REGULACIÓ DE LES INTERVENCIIONS

Reg. intervencions Qualsevol actuació sobre la costa ha de respondre a uns estudis molt acurats, que han de respondre a preguntes ben formulades. En qualsevol cas s'ha d'optar per solucions sostenibles. La realimentació de les platges amb sorra no és bona solució a la llarga ni a mig termini (Estudi d'Avaluació Ambiental del POUM de Sitges. Ap. 3.2.4).

Usos permesos El que diu el pla d'usos i serveis de les platges de Sitges.

Usos prohibits El que diu el pla d'usos i serveis de les platges de Sitges.

Entorn de protecció Aquesta platja podria albergar poblacions vegetals dunars. Disposa de l'amplada suficient i estan ben protegides dels temporals i es troba en una zona de freqüentació mitjana.

Gestió Pla d'usos i serveis de platges de Sitges per temporades. Gestió de la qualitat de l'aigua, la sorra, les plantes autòctones. La gestió de les platges ha d'englobar aspectes tan diversos com l'ordenació d'usos, l'ordenació turística adjacent, l'accessibilitat, els temporals, la seguretat, les accions de defensa i regeneració, la gestió mediambiental, l'atenció sanitària i de primers auxilis, el control sanitari d'aigües, el servei de neteja, la conscienciació ambiental, la informació turística i les infraestructures de la platja.

INFORMACIÓ COMPLEMENTÀRIA

Bibliografia www.magrama.gob.es/
www.sitges.cat/jsp/platges/
UAB. Anàlisi ambiental de les platges de Sitges. Projecte final de carrera. 2009-2010.

Observacions Les platges són zones molt dinàmiques afectades per processos que poden fer que la línia de costa avanci o retrocedeixi en curts períodes de temps. En el cas de platges urbanes, la reculada de la platja implica, a més, un augment del risc en les zones adjacents (passejos, avingudes, cases...) que poden arribar a quedar exposades a l'acció de l'onatge en el cas de la desaparició total de la platja. La pèrdua de la sorra de moltes platges catalanes té un origen ben concret: la manca d'aportaments sedimentaris pels rius i la modificació dels corrents marins vora la costa per la construcció de ports esportius i altres estructures.


Protecció anterior

Unitat paisatge Catàleg de paisatge de la Regió Metropolitana de Barcelona / Plana del Garraf.

Directriu paisatge Les platges són de sorra daurada i mot fina i constitueixen un dels principals trets i recursos del paisatge de la unitat.



Planejament vigent. 2006
MUC



Ortofoto. 2014
ICGC

Platja de Terramar

183-BAP



Vista de la platja.
sitgesactiu.com



Vista de la platja.
magrama.es



Entorn de protecció
MUC



Foto històrica. Hotel Terramar

2022

Redactor: Jaume Marsé Ferrer

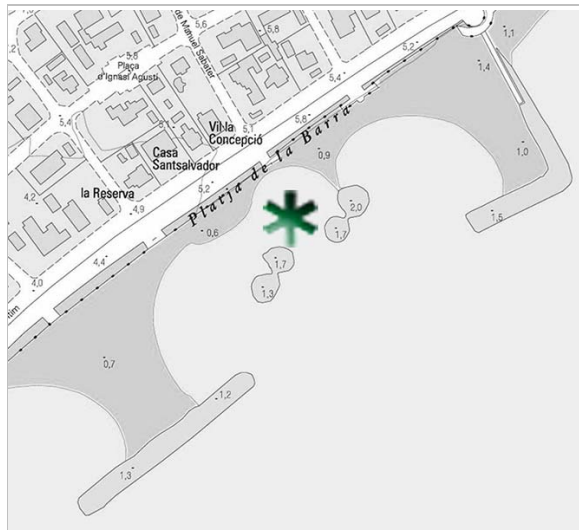
Platja de la Barra

184-BAP

LOCALITZACIÓ

Indret	Passeig Marítim		Codi INE	082704
Adreça/es				
Coordenades UTM	x = 398871 ; y = 4564865	Identificació al plànol	BAP 3	Delimitació bé
		Grafisme categoria	*	Entorn protecció

DADES CADASTRALS	Número	Superfície	Sostre	N. plantes	Titularitat
------------------	--------	------------	--------	------------	-------------



Plànol de localització
ICGC. Jaume Marsé.



Context
Ajuntament de Sitges

DADES URBANÍSTIQUES

Pla vigent	POUM de Sitges 2006
Classificació	SNU (sòl no urbanitzable)
Qualificació	C. COSTANER; C. Costaner
Exp. RPUC	Núm. 2005/017959/B
Relació ntiva.	

CATALOGACIÓ

Tipus de bé	Patrimoni ambiental-paisatgístic
Classificació	Entorns paisatgístics marítics
Categoria	BPU
Nº reg/cat.	184-BAP
Nivell prot.	NP4 Ambiental
Altres prot.	Compliment amb la normativa europea EMAS o Reglament Comunitari d'Ecogestió i Ecoauditoria. Àrea d'expectativa arqueològica (AEA).

DESCRIPCIÓ DEL BÉ

Context	Platja urbanitzada que es caracteritza pels dos grans blocs de pedres ubicats al mig de la cala tancada al mar per falsos dics de pedres a banda i banda. La seva particularitat és que hi ha 4 illetes artificials creades per a la protecció de la sorra.
Elements	És una platja de 390 metres de longitud i 25 d'amplada. Disposa de tots els serveis i està certificada amb la ISO 14.001. Té un xiringuito. Des del centre és millor anar amb cotxe, encara que també es pot accedir a peu en un agradable passeig.
Ús actual	Bany i esbarjo.
Ús original / altres	Funció sistèmica i de serveis ecològics.
Estat conservació	Regular.; Les obres d'enginyeria tendeixen a produir alteracions en els corrents marítics que poden acabar comportant nous problemes d'erosió.
Situació de risc	Risc geològic; Pèrdua de terra a favor del mar, provocat pels temporals marins i els canvis de nivell del mar. Estudi d'Avaluació Ambiental del POUM de Sitges. Ap. 3.2.1.

Platja de la Barra

184-BAP

ÀMBITS DE PROTECCIÓ I OBJECTE

Raons catalogació	Protecció del paisatge.
Elements	El valor natural i paisatgístic de la platja.
Entorn protecció	Tota l'àrea de platja.

REGULACIÓ DE LES INTERVENCIIONS

Reg. intervencions	Qualsevol actuació sobre la costa ha de respondre a uns estudis molt acurats, que han de respondre a preguntes ben formulades. En qualsevol cas s'ha d'optar per solucions sostenibles. La realimentació de les platges amb sorra no és bona solució a la llarga ni a mig termini (Estudi d'Avaluació Ambiental del POUM de Sitges. Ap. 3.2.4).
Usos permesos	El que diu el pla d'usos i serveis de les platges de Sitges.
Usos prohibits	El que diu el pla d'usos i serveis de les platges de Sitges.
Entorn de protecció	Aquesta platja podria albergar poblacions vegetals dunars. Disposa de l'amplada suficient i estan ben protegides dels temporals i es troba en una zona de freqüentació mitjana.
Gestió	Pla d'usos i serveis de platges de Sitges per temporades. Gestió de la qualitat de l'aigua, la sorra, les plantes autòctones. La gestió de les platges ha d'englobar aspectes tan diversos com l'ordenació d'usos, l'ordenació turística adjacent, l'accessibilitat, els temporals, la seguretat, les accions de defensa i regeneració, la gestió mediambiental, l'atenció sanitària i de primers auxilis, el control sanitari d'aigües, el servei de neteja, la conscienciació ambiental, la informació turística i les infraestructures de la platja.

INFORMACIÓ COMPLEMENTÀRIA


Informació històrica	L'abril de 1962 membres del Club Natació de Sitges van trobar a molt poca fondària a la platja de la Barra, unes monedes. Arran d'aquesta troballa Frederic Malagelada, Rafel Padrol i Xavier Sardà van realitzar una excavació que va permetre recuperar unes 3000 monedes d'argent de diversos valors i seques de la monarquia espanyola del període comprés de Felip II a Felip IV, encunyades a Sevilla, Toledo, Mèxic i Potosí, que actualment estan dipositades al Museu d'Arqueologia de Catalunya. Aquest tresor podria correspondre al derelict del galió La Magdalena, que es va enfonsar l'1 de juliol de 1642 en el decurs de l'anomenada batalla de Barcelona de la Guerra dels Segadors, en el qual es van enfrontar les armades espanyola i francesa, des del port de Barcelona fins a la costa del Garraf. El galió es va incendiar i va quedar embarrancat a la platja.
Bibliografia	JANSANA J. La Guerra dels Segadors i la troballa del tresor de Sitges. La Xermada. 13 de març de 2015. Disponible a: http://www.laxermada.com/?p=802 UAB. Anàlisi ambiental de les platges de Sitges. Projecte final de carrera. 2009-2010. www.magrama.gob.es/ www.sitges.cat/jsp/platges/
Observacions	Les platges són zones molt dinàmiques afectades per processos que poden fer que la línia de costa avanci o retrocedeixi en curts períodes de temps. En el cas de platges urbanes, la reculada de la platja implica, a més, un augment del risc en les zones adjacents (passejos, avingudes, cases...) que poden arribar a quedar exposades a l'acció de l'onatge en el cas de la desaparició total de la platja. La pèrdua de la sorra de moltes platges catalanes té un origen ben concret: la manca d'aportaments sedimentaris pels rius i la modificació dels corrents marins vora la costa per la construcció de ports esportius i altres estructures.
Protecció anterior	
Unitat paisatge	Catàleg de paisatge de la Regió Metropolitana de Barcelona / Plana del Garraf.
Directriu paisatge	Les platges són de sorra daurada i mot fina i constitueixen un dels principals trets i recursos del paisatge de la unitat.

Platja de la Barra

184-BAP



Planejament vigent. 2006
MUC



Ortofoto. 2014
ICGC



Vista de la platja.
magrama.es



Vista del passeig



Entorn de protecció
MUC




Foto històrica.

Platja de la Barra

184-BAP

2022

Redactor: Jaume Marsé Ferrer

Platja de la Riera Xica

185-BAP

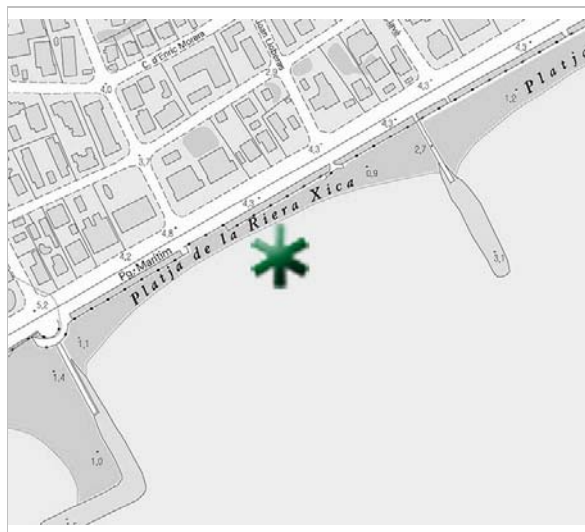
LOCALITZACIÓ

Indret Passeig Marítim Codi INE 082704

Adreça/es

Coordenades UTM x = 399146 ; Identificació al plànol **BAP 3** Delimitació bé
y = 4565044 Grafisme categoria * Entorn protecció

DADES CADASTRALS Número Superfície Sostre N. plantes Titularitat



Plànol de localització
ICGC. Jaume Marsé.



Context
Ajuntament de Sitges

DADES URBANÍSTIQUES

Pla vigent POUM de Sitges 2006
Classificació SNU (sòl no urbanitzable)
Qualificació C. COSTANER; C. Costaner
Exp. RPUC Núm. 2005/017959/B
Relació ntiva.

CATALOGACIÓ

Tipus de bé Patrimoni ambiental-paisatgístic
Classificació Entorns paisatgístics marítims
Categoria BPU
Nº reg/cat. 185-BAP
Nivell prot. NP4 Ambiental
Altres prot. Compliment amb la normativa europea EMAS o Reglament Comunitari d'Ecogestió i Ecoauditoria

DESCRIPCIÓ DEL BÉ

Context Platja situada davant del sector residencial del Vinyet.
Elements Té una longitud de 320 metres i una mitjana d'amplada de 15. Disposa de tots els serveis. Xiringuito amb serveis d'hamaques, patins i servei de bar durant tot el dia i per les nits durant els mesos de juliol i agost. S'hi pot accedir a peu tot i que queda una mica allunyada del centre del poble de Sitges. També es pot accedir amb cotxe.
Ús actual Bany i esbarjo.
Ús original / altres Funció sistèmica i de serveis ecològics.
Estat conservació Regular.; Les obres d'enginyeria tendeixen a produir alteracions en els corrents marítims que poden acabar comportant nous problemes d'erosió.
Situació de risc Risc geològic; Pèrdua de terra a favor del mar, provocat pels temporals marins i els canvis de nivell del mar. Estudi d'Avaluació Ambiental del POUM de Sitges. Ap. 3.2.1.

ÀMBITS DE PROTECCIÓ I OBJECTE

Raons catalogació Protecció del paisatge.

Platja de la Riera Xica

185-BAP

Elements El valor natural i paisatgístic de la platja.

Entorn protecció Tota l'àrea de platja.

REGULACIÓ DE LES INTERVENCIIONS

Reg. intervencions Qualsevol actuació sobre la costa ha de respondre a uns estudis molt acurats, que han de respondre a preguntes ben formulades. En qualsevol cas s'ha d'optar per solucions sostenibles. La realimentació de les platges amb sorra no és bona solució a la llarga ni a mig termini (Estudi d'Avaluació Ambiental del POUM de Sitges. Ap. 3.2.4).

Usos permesos El que diu el pla d'usos i serveis de les platges de Sitges.

Usos prohibits El que diu el pla d'usos i serveis de les platges de Sitges.

Gestió Pla d'usos i serveis de platges de Sitges per temporades. Gestió de la qualitat de l'aigua, la sorra, les plantes autòctones. La gestió de les platges ha d'englobar aspectes tan diversos com l'ordenació d'usos, l'ordenació turística adjacent, l'accessibilitat, els temporals, la seguretat, les accions de defensa i regeneració, la gestió mediambiental, l'atenció sanitària i de primers auxilis, el control sanitari d'aigües, el servei de neteja, la conscienciació ambiental, la informació turística i les infraestructures de la platja.

INFORMACIÓ COMPLEMENTÀRIA

Bibliografia www.magrama.gob.es/
www.sitges.cat/jsp/platges/
UAB. Anàlisi ambiental de les platges de Sitges. Projecte final de carrera. 2009-2010.

Observacions Les platges són zones molt dinàmiques afectades per processos que poden fer que la línia de costa avanci o retrocedeixi en curts períodes de temps. En el cas de platges urbanes, la reculada de la platja implica, a més, un augment del risc en les zones adjacents (passejos, avingudes, cases...) que poden arribar a quedar exposades a l'acció de l'onatge en el cas de la desaparició total de la platja. La pèrdua de la sorra de moltes platges catalanes té un origen ben concret: la manca d'aportaments sedimentaris pels rius i la modificació dels corrents marins vora la costa per la construcció de ports esportius i altres estructures.


Protecció anterior

Unitat paisatge Catàleg de paisatge de la Regió Metropolitana de Barcelona / Plana del Garraf.

Directriu paisatge Les platges són de sorra daurada i mot fina i constitueixen un dels principals trets i recursos del paisatge de la unitat.



Planejament vigent. 2006
MUC



Ortofoto. 2014
ICGC

Platja de la Riera Xica

185-BAP



Vista aèria de la platja.
magrama.es


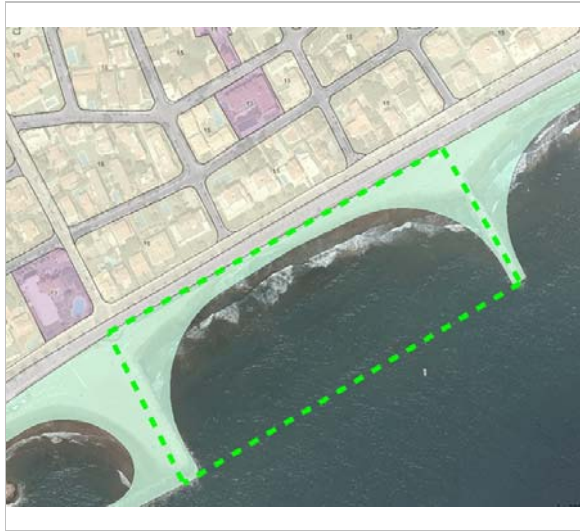


Foto històrica



Entorn de Protecció
MUC



Foto històrica (anys 60)

2022

Redactor: Jaume Marsé Ferrer

Platja de l'Estanyol

186-BAP

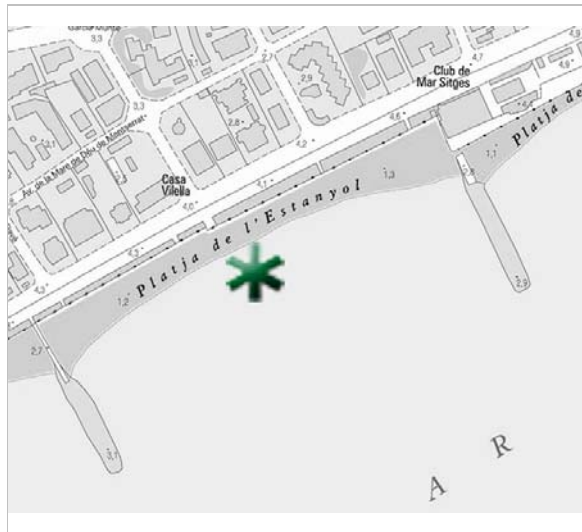
LOCALITZACIÓ

Indret Passeig Marítim Codi INE 082704

Adreça/es

Coordenades UTM x = 399437 ; Identificació al plànol **BAP 3** Delimitació bé
y = 4565193 Grafisme categoria * Entorn protecció

DADES CADASTRALS Número Superfície Sostre N. plantes Titularitat



Plànol de localització
ICGC. Jaume Marsé.



Context
Ajuntament de Sitges

DADES URBANÍSTIQUES

Pla vigent POUM de Sitges 2006
Classificació SNU (sòl no urbanitzable)
Qualificació C. COSTANER; C. Costaner
Exp. RPUC Núm. 2005/017959/B
Relació ntiva.

CATALOGACIÓ

Tipus de bé Patrimoni ambiental-paisatgístic
Classificació Entorns paisatgístics marítims
Categoria BPU
Nº reg/cat. 186-BAP
Nivell prot. NP4 Ambiental
Altres prot. Compliment amb la normativa europea EMAS o Reglament Comunitari d'Ecogestió i Ecoauditoria

DESCRIPCIÓ DEL BÉ

Context Platja situada davant del sector residencial del Vinyet i del Passeig Marítim.
Elements Té una longitud de 365 metres i una mitjana d'amplada de 20. Disposa de tots els serveis. Aquesta platja té tendals de disseny de bambú, hamaques dobles i altres serveis. S'hi pot accedir a peu. Al passeig podem trobar diversos restaurants on poder menjar.
Ús actual Bany i esbarjo.
Ús original / altres Funció sistèmica i de serveis ecològics.
Estat conservació Regular.; Les obres d'enginyeria tendeixen a produir alteracions en els corrents marítims que poden acabar comportant nous problemes d'erosió.
Situació de risc Risc geològic; Pèrdua de terra a favor del mar, provocat pels temporals marins i els canvis de nivell del mar. Estudi d'Avaluació Ambiental del POUM de Sitges. Ap. 3.2.1.

ÀMBITS DE PROTECCIÓ I OBJECTE

Raons catalogació Protecció del paisatge.
Elements El valor natural i paisatgístic de la platja.

Platja de l'Estanyol

186-BAP

Entorn protecció Tota l'àrea de platja.

REGULACIÓ DE LES INTERVENCIIONS

Reg. intervencions Qualsevol actuació sobre la costa ha de respondre a uns estudis molt acurats, que han de respondre a preguntes ben formulades. En qualsevol cas s'ha d'optar per solucions sostenibles. La realimentació de les platges amb sorra no és bona solució a la llarga ni a mig termini (Estudi d'Avaluació Ambiental del POUM de Sitges. Ap. 3.2.4).

Usos permesos El que diu el pla d'usos i serveis de les platges de Sitges.

Usos prohibits El que diu el pla d'usos i serveis de les platges de Sitges.

Gestió Pla d'usos i serveis de platges de Sitges per temporades.
Gestió de la qualitat de l'aigua, la sorra, les plantes autòctones. La gestió de les platges ha d'englobar aspectes tan diversos com l'ordenació d'usos, l'ordenació turística adjacent, l'accessibilitat, els temporals, la seguretat, les accions de defensa i regeneració, la gestió mediambiental, l'atenció sanitària i de primers auxilis, el control sanitari d'aigües, el servei de neteja, la conscienciació ambiental, la informació turística i les infraestructures de la platja.

INFORMACIÓ COMPLEMENTÀRIA


Bibliografia www.magrama.gob.es/
www.sitges.cat/jsp/platges/
UAB. Anàlisi ambiental de les platges de Sitges. Projecte final de carrera. 2009-2010.

Observacions Les platges són zones molt dinàmiques afectades per processos que poden fer que la línia de costa avanci o retrocedeixi en curts períodes de temps. En el cas de platges urbanes, la reculada de la platja implica, a més, un augment del risc en les zones adjacents (passejos, avingudes, cases...) que poden arribar a quedar exposades a l'acció de l'onatge en el cas de la desaparició total de la platja.
La pèrdua de la sorra de moltes platges catalanes té un origen ben concret: la manca d'aportaments sedimentaris pels rius i la modificació dels corrents marins vora la costa per la construcció de ports esportius i altres estructures.


Protecció anterior

Unitat paisatge Catàleg de paisatge de la Regió Metropolitana de Barcelona / Plana del Garraf.

Directriu paisatge Les platges són de sorra daurada i mot fina i constitueixen un dels principals trets i recursos del paisatge de la unitat.



Planejament vigent. 2006
MUC




Ortofoto. 2014
ICGC

Platja de l'Estanyol

186-BAP



Vista aèria de la platja.
magrama.es



Passeig Marítim
R. Gassó



Entorn de Protecció
MUC




Foto històrica

2022

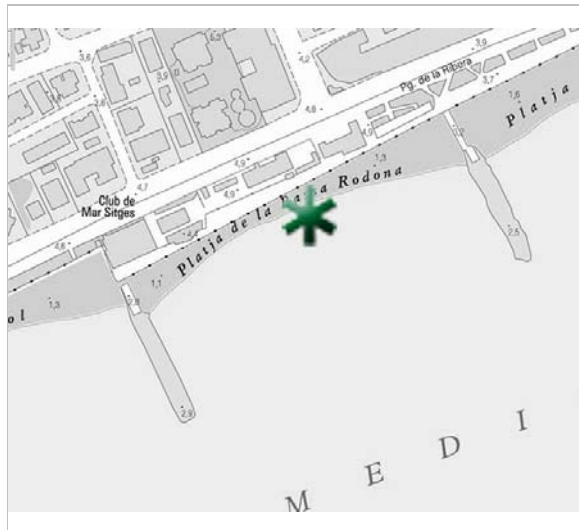
Redactor: Jaume Marsé Ferrer

Platja de la Bassa Rodona

187-BAP

LOCALITZACIÓ

Indret	Passeig de la Ribera		Codi INE	082704	
Adreça/es					
Coordenades UTM	x = 399767 ;	Identificació al plànol	BAP 3	Delimitació bé	
	y = 4565334	Grafisme categoria	*	Entorn protecció
DADES CADASTRALS	Número	Superfície	Sostre	N. plantes	Titularitat



Plànol de localització
ICGC. Jaume Marsé.



Context
Ajuntament de Sitges

DADES URBANÍSTIQUES

Pla vigent	POUM de Sitges 2006
Classificació	SNU (sòl no urbanitzable)
Qualificació	C. COSTANER; C. Costaner
Exp. RPUC	Núm. 2005/017959/B
Relació ntiva.	

CATALOGACIÓ

Tipus de bé	Patrimoni ambiental-paisatgístic
Classificació	Entorns paisatgístics marítims
Categoria	BPU
Nº reg/cat.	187-BAP
Nivell prot.	NP4 Ambiental
Altres prot.	Compliment amb la normativa europea EMAS o Reglament Comunitari d'Ecogestió i Ecoauditoria

DESCRIPCIÓ DEL BÉ

Context	La platja té una longitud de 285 metres i una mitjana d'amplada de 18. Disposa de tots els serveis excepte xiringuito.
Elements	La Platja de Bassa Rodona disposa d'un club de natació situat a la mateixa platja, i resulta molt còmoda per la seva proximitat al nucli urbà i les infraestructures que presenta A aquesta platja podem accedir a peu.
Ús actual	Bany i esbarjo.
Ús original / altres	Funció sistèmica i de serveis ecològics.
Estat conservació	Regular.; Les obres d'enginyeria tendeixen a produir alteracions en els corrents marítims que poden acabar comportant nous problemes d'erosió.
Situació de risc	Risc geològic; Pèrdua de terra a favor del mar, provocat pels temporals marins i els canvis de nivell del mar. Estudi d'Avaluació Ambiental del POUM de Sitges. Ap. 3.2.1.

ÀMBITS DE PROTECCIÓ I OBJECTE

Raons catalogació	Protecció del paisatge.
Elements	El valor natural i paisatgístic de la platja.

Platja de la Bassa Rodona

187-BAP

Entorn protecció Tota l'àrea de platja.

REGULACIÓ DE LES INTERVENCIIONS


Reg. intervencions	Qualsevol actuació sobre la costa ha de respondre a uns estudis molt acurats, que han de respondre a preguntes ben formulades. En qualsevol cas s'ha d'optar per solucions sostenibles. La realimentació de les platges amb sorra no és bona solució a la llarga ni a mig termini (Estudi d'Avaluació Ambiental del POUM de Sitges. Ap. 3.2.4).
Usos permesos	El que diu el pla d'usos i serveis de les platges de Sitges.
Usos prohibits	El que diu el pla d'usos i serveis de les platges de Sitges.
Gestió	Pla d'usos i serveis de platges de Sitges per temporades. Gestió de la qualitat de l'aigua, la sorra, les plantes autòctones. La gestió de les platges ha d'englobar aspectes tan diversos com l'ordenació d'usos, l'ordenació turística adjacent, l'accessibilitat, els temporals, la seguretat, les accions de defensa i regeneració, la gestió mediambiental, l'atenció sanitària i de primers auxilis, el control sanitari d'aigües, el servei de neteja, la conscienciació ambiental, la informació turística i les infraestructures de la platja.

INFORMACIÓ COMPLEMENTÀRIA

Bibliografia	www.magrama.gob.es/ www.sitges.cat/jsp/platges/ UAB. Anàlisi ambiental de les platges de Sitges. Projecte final de carrera. 2009-2010.
Observacions	Les platges són zones molt dinàmiques afectades per processos que poden fer que la línia de costa avanci o retrocedeixi en curts períodes de temps. En el cas de platges urbanes, la reculada de la platja implica, a més, un augment del risc en les zones adjacents (passejos, avingudes, cases...) que poden arribar a quedar exposades a l'acció de l'onatge en el cas de la desaparició total de la platja. La pèrdua de la sorra de moltes platges catalanes té un origen ben concret: la manca d'aportaments sedimentaris pels rius i la modificació dels corrents marins vora la costa per la construcció de ports esportius i altres estructures.
Protecció anterior	
Unitat paisatge	Catàleg de paisatge de la Regió Metropolitana de Barcelona / Plana del Garraf.
Directriu paisatge	Les platges són de sorra daurada i mot fina i constitueixen un dels principals trets i recursos del paisatge de la unitat.



Planejament vigent. 2006
MUC



Ortofoto. 2014
ICGC

Platja de la Bassa Rodona


187-BAP



Vista de la platja.
magrama.es



Vista aèria històrica.



Entorn de protecció
MUC



Foto històrica

2022

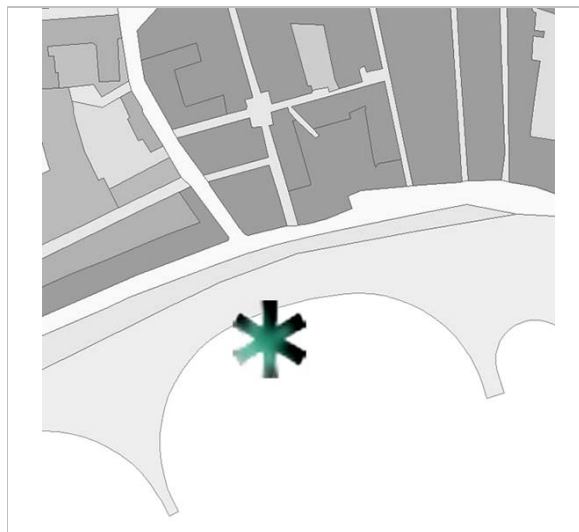
Redactor: Jaume Marsé Ferrer

Platja de la Ribera

188-BAP

LOCALITZACIÓ

Indret	Passeig de la Ribera		Codi INE	082704	
Adreça/es					
Coordenades UTM	x = 400005 ;	Identificació al plànol	BAP 3	Delimitació bé	
	y = 4565437	Grafisme categoria	*	Entorn protecció
DADES CADASTRALS	Número	Superfície	Sostre	N. plantes	Titularitat



Plànol de localització
ICGC. Jaume Marsé.



Context
Ajuntament de Sitges

DADES URBANÍSTIQUES

Pla vigent	POUM de Sitges 2006
Classificació	SNU (sòl no urbanitzable)
Qualificació	C. COSTANER; C. Costaner
Exp. RPUC	Núm. 2005/017959/B
Relació ntiva.	

CATALOGACIÓ

Tipus de bé	Patrimoni ambiental-paisatgístic
Classificació	Entorns paisatgístics marítims
Categoria	BPU
Nº reg/cat.	188-BAP
Nivell prot.	NP4 Ambiental
Altres prot.	Compliment amb la normativa europea EMAS o Reglament Comunitari d'Ecogestió i Ecoauditoria

DESCRIPCIÓ DEL BÉ

Context	És una de les platges més populars, concorregudes i cosmopolites gràcies a la seva ubicació, al centre neuràlgic del nucli urbà.
Elements	Té una longitud de 260 metres i una mitjana d'amplada de 36. Disposa de tots els serveis i està certificada amb la ISO 14.001. A aquesta platja podem accedir a peu.
Ús actual	Bany i esbarjo.
Ús original / altres	Funció sistèmica i de serveis ecològics.
Estat conservació	Regular.; Les obres d'enginyeria tendeixen a produir alteracions en els corrents marítims que poden acabar comportant nous problemes d'erosió.
Situació de risc	Risc geològic; Pèrdua de terra a favor del mar, provocat pels temporals marins i els canvis de nivell del mar. Estudi d'Avaluació Ambiental del POUM de Sitges. Ap. 3.2.1.

ÀMBITS DE PROTECCIÓ I OBJECTE

Raons catalogació	Protecció del paisatge.
Elements	El valor natural i paisatgístic de la platja.

Platja de la Ribera

188-BAP

Entorn protecció Tota l'àrea de platja.

REGULACIÓ DE LES INTERVENCIIONS


Reg. intervencions	Qualsevol actuació sobre la costa ha de respondre a uns estudis molt acurats, que han de respondre a preguntes ben formulades. En qualsevol cas s'ha d'optar per solucions sostenibles. La realimentació de les platges amb sorra no és bona solució a la llarga ni a mig termini (Estudi d'Avaluació Ambiental del POUM de Sitges. Ap. 3.2.4).
Usos permesos	El que diu el pla d'usos i serveis de les platges de Sitges.
Usos prohibits	El que diu el pla d'usos i serveis de les platges de Sitges.
Gestió	Pla d'usos i serveis de platges de Sitges per temporades. Gestió de la qualitat de l'aigua, la sorra, les plantes autòctones. La gestió de les platges ha d'englobar aspectes tan diversos com l'ordenació d'usos, l'ordenació turística adjacent, l'accessibilitat, els temporals, la seguretat, les accions de defensa i regeneració, la gestió mediambiental, l'atenció sanitària i de primers auxilis, el control sanitari d'aigües, el servei de neteja, la conscienciació ambiental, la informació turística i les infraestructures de la platja.

INFORMACIÓ COMPLEMENTÀRIA

Bibliografia	www.magrama.gob.es/ www.sitges.cat/jsp/platges/ UAB. Anàlisi ambiental de les platges de Sitges. Projecte final de carrera. 2009-2010.
Observacions	Les platges són zones molt dinàmiques afectades per processos que poden fer que la línia de costa avanci o retrocedeixi en curts períodes de temps. En el cas de platges urbanes, la reculada de la platja implica, a més, un augment del risc en les zones adjacents (passejos, avingudes, cases...) que poden arribar a quedar exposades a l'acció de l'onatge en el cas de la desaparició total de la platja. La pèrdua de la sorra de moltes platges catalanes té un origen ben concret: la manca d'aportaments sedimentaris pels rius i la modificació dels corrents marins vora la costa per la construcció de ports esportius i altres estructures.
Protecció anterior	
Unitat paisatge	Catàleg de paisatge de la Regió Metropolitana de Barcelona / Plana del Garraf.
Directriu paisatge	Les platges són de sorra daurada i mot fina i constitueixen un dels principals trets i recursos del paisatge de la unitat.



Planejament vigent. 2006
MUC



Ortofoto. 2014
ICGC

Platja de la Ribera

188-BAP



Vista de la platja.
magrama.es




Foto històrica



Entorn de protecció
MUC



Foto històrica de principis S. XX
Desconegut

2022

Redactor: Jaume Marsé Ferrer

Platja de la Fragata

189-BAP

Altres denominacions Platja de la Ribera

LOCALITZACIÓ

Indret	Nucli històric de Sitges		Codi INE	082704	
Adreça/es					
Coordenades UTM	x = 400259 ; y = 4565467	Identificació al plànol	BAP 3	Delimitació bé	
		Grafisme categoria	*	Entorn protecció
DADES CADASTRALS	Número	Superfície	Sostre	N. plantes	Titularitat
	-				



Plànol de localització
ICGC. Jaume Marsé.



Context
Ajuntament de Sitges

DADES URBANÍSTIQUES

Pla vigent	POUM de Sitges 2006
Classificació	SNU (sól no urbanitzable)
Qualificació	C. COSTANER; C. Costaner
Exp. RPUC	Núm. 2005/017959/B
Relació ntiva.	

CATALOGACIÓ

Tipus de bé	Patrimoni ambiental-paisatgístic
Classificació	Entorns paisatgístics marítims
Categoria	BPU
Nº reg/cat.	189-BAP
Nivell prot.	NP4 Ambiental
Altres prot.	Compliment amb la normativa europea EMAS o Reglament Comunitari d'Ecogestió i Ecoauditoria

DESCRIPCIÓ DEL BÉ

Context	Situada sota la mateixa Església de Sant Bartomeu i Santa Tecla. Es pot considerar una platja esportiva. Se celebren diferents competicions i disposa de xarxes de vòlei i camps de futbol.
Elements	Té una longitud de 85 metres i una mitjana d'amplada de 35. Comparteix l'espai amb el Club Nàutic. No disposa de servei de gandules ni tendals ni para-sols. A l'estiu és habitual trobar professionals fent figures de sorra. S'hi pot accedir a peu.
Ús actual	Bany i esbarjo.
Ús original / altres	Funció sistèmica i de serveis ecològics.
Estat conservació	Regular.; Les obres d'enginyeria tendeixen a produir alteracions en els corrents marítims que poden acabar comportant nous problemes d'erosió.
Situació de risc	Altres riscos; Temporals forts. Estudi d'Avaluació Ambiental del POUM de Sitges. Ap. 3.2.1.

Platja de la Fragata

189-BAP

ÀMBITS DE PROTECCIÓ I OBJECTE

Raons catalogació	Protecció del paisatge. Forma part del "conjunto histórico-artístico y paraje pintoresco" pel Decret 2106/1972, de 13 de juliol. BOE 01.08.1972.
Elements	El valor natural i paisatgístic de la platja.
Entorn protecció	Tota l'àrea de platja.

REGULACIÓ DE LES INTERVENCIIONS


Usos permesos	El que diu el pla d'usos i serveis de les platges de Sitges.
Usos prohibits	El que diu el pla d'usos i serveis de les platges de Sitges.
Gestió	Pla d'usos i serveis de platges de Sitges per temporades. Gestió de la qualitat de l'aigua, la sorra, les plantes autòctones. La gestió de les platges ha d'englobar aspectes tan diversos com l'ordenació d'usos, l'ordenació turística adjacent, l'accessibilitat, els temporals, la seguretat, les accions de defensa i regeneració, la gestió mediambiental, l'atenció sanitària i de primers auxilis, el control sanitari d'aigües, el servei de neteja, la conscienciació ambiental, la informació turística i les infraestructures de la platja.

INFORMACIÓ COMPLEMENTÀRIA

Bibliografia	www.magrama.gob.es/ www.sitges.cat/jsp/platges/ UAB. Anàlisi ambiental de les platges de Sitges. Projecte final de carrera. 2009-2010.
Observacions	Les platges són zones molt dinàmiques afectades per processos que poden fer que la línia de costa avanci o retrocedeixi en curts períodes de temps. En el cas de platges urbanes, la reculada de la platja implica, a més, un augment del risc en les zones adjacents (passejos, avingudes, cases...) que poden arribar a quedar exposades a l'acció de l'onatge en el cas de la desaparició total de la platja. La pèrdua de la sorra de moltes platges catalanes té un origen ben concret: la manca d'aportaments sedimentaris pels rius i la modificació dels corrents marins vora la costa per la construcció de ports esportius i altres estructures.
Protecció anterior	Unitat paisatge Catàleg de paisatge de la Regió Metropolitana de Barcelona / Plana del Garraf. Directriu paisatge Les platges són de sorra daurada i mot fina i constitueixen un dels principals trets i recursos del paisatge de la unitat.



Planejament vigent. 2006
MUC



Ortofoto. 2014
ICGC

Platja de la Fragata

189-BAP



Vista de les escales.



Principis s. XXI
magrama.es



Entorn de protecció
MUC



Principis S. XX
Desconegut

2022

Redactor: Jaume Marsé Ferrer

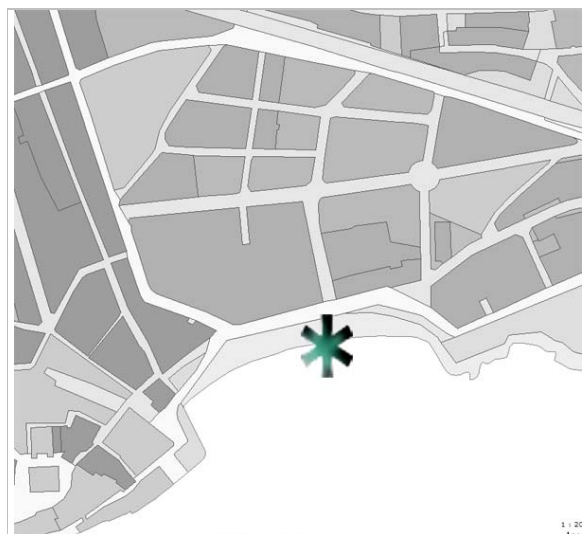
Platja de Sant Sebastià

190-BAP

LOCALITZACIÓ

Indret	Est del nucli històric de Sitges	Codi INE	082704
Adreça/es			
Coordenades UTM	x = 400640 ; y = 4565638	Identificació al plànol	BAP 3
		Grafisme categoria	* Entorn protecció

DADES CADASTRALS	Número	Superfície	Sostre	N. plantes	Titularitat
------------------	--------	------------	--------	------------	-------------



Plànol de localització
ICGC. Jaume Marsé.



Context. Principis s. XXI.
Ajuntament de Sitges

DADES URBANÍSTIQUES

Pla vigent	POUM de Sitges 2006
Classificació	SNU (sòl no urbanitzable)
Qualificació	C. COSTANER; C. Costaner
Exp. RPUC	Núm. 2005/017959/B
Relació ntiva.	

CATALOGACIÓ

Tipus de bé	Patrimoni ambiental-paisatgístic
Classificació	Entorns paisatgístics marítims
Categoria	BPU
Nº reg/cat.	190-BAP
Nivell prot.	NP4 Ambiental
Altres prot.	Compliment amb la normativa europea EMAS o Reglament Comunitari d'Ecogestió i Ecoauditoria. Àrea d'expectativa arqueològica (AEA).

DESCRIPCIÓ DEL BÉ

Context	És la primera platja dins del nucli urbà de Sitges. És una platja molt familiar.
Elements	Té una longitud de 205 m i una amplada mitjà de 20 m. Té tots els serveis i està adaptada per a persones amb mobilitat reduïda, està certificada amb la ISO 14.001. Aquesta platja té dutxes i rentat peus que funcionen amb targeta, cal demanar la targeta al xiringuito de la platja i es diposita una fiança simbòlica. S'hi pot accedir a peu.
Ús actual	Bany i esbarjo.
Ús original / altres	Funció sistèmica i de serveis ecològics.
Estat conservació	Regular; Les obres d'enginyeria tendeixen a produir alteracions en els corrents marítims que poden acabar comportant nous problemes d'erosió.
Situació de risc	Cap

Platja de Sant Sebastià

190-BAP

ÀMBITS DE PROTECCIÓ I OBJECTE

Raons catalogació	Protecció del paisatge. Probables sitges submergides retallades a la roca prop del Baluard Vidal Quadras.
Elements	El valor natural i paisatgístic de la platja.
Entorn protecció	Tota l'àrea de platja.

REGULACIÓ DE LES INTERVENCIIONS

Reg. intervencions	Qualsevol actuació sobre la costa ha de respondre a uns estudis molt acurats, que han de respondre a preguntes ben formulades. En qualsevol cas s'ha d'optar per solucions sostenibles. La realimentació de les platges amb sorra no és bona solució a la llarga ni a mig termini (Estudi d'Avaluació Ambiental del POUM de Sitges. Ap. 3.2.4).
Usos permesos	El que diu el pla d'usos i serveis de les platges de Sitges.
Usos prohibits	El que diu el pla d'usos i serveis de les platges de Sitges.
Entorn de protecció	La regeneració de les platges comporta la destrucció de les comunitats d'allà on s'extreu la sorra, així com la de les comunitats que la reben, fet que ocasiona danys irreparables als herbaris de fanerògames marines, els quals, en principi, estableixen la sorra i els sediments marins.
Gestió	Gestió del torrent de Sant Sebastià. Pla d'usos i serveis de platges de Sitges per temporades.

INFORMACIÓ COMPLEMENTÀRIA

Informació històrica	Al fons marí, l'arqueòleg Pere Izquierdo ha documentat uns retalls circulars a la roca, que ha interpretat com a sitges ibèriques, submergides com a conseqüència del progressiu enfonsament del massís càrstic del Garraf en el mar.
Bibliografia	www.magrama.gob.es/ www.sitges.cat/jsp/platges/ UAB. Anàlisi ambiental de les platges de Sitges. Projecte final de carrera. 2009-2010.
Observacions	Les platges són zones molt dinàmiques afectades per processos que poden fer que la línia de costa avanci o retrocedeixi en curts períodes de temps. En el cas de platges urbanes, la reculada de la platja implica, a més, un augment del risc en les zones adjacents (passejos, avingudes, cases...) que poden arribar a quedar exposades a l'acció de l'onatge en el cas de la desaparició total de la platja. La pèrdua de la sorra de moltes platges catalanes té un origen ben concret: la manca d'aportaments sedimentaris pels rius i la modificació dels corrents marins vora la costa per la construcció de ports esportius i altres estructures.
Protecció anterior	Unitat paisatge Catàleg de paisatge de la Regió Metropolitana de Barcelona / Plana del Garraf. Directriu paisatge Les platges són de sorra daurada i mot fina i constitueixen un dels principals trets i recursos del paisatge de la unitat.

Platja de Sant Sebastià

190-BAP



Planejament vigent. 2006
MUC



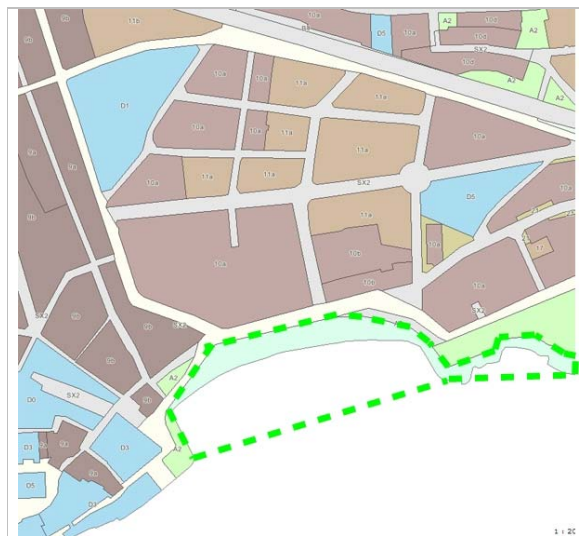
Ortofoto. 2014
ICGC




Arxiu fotogràfic principis s. XX
ICGC



1970
Arxiu Vicenç Carbonell



Entorn de protecció
MUC



Principis S. XX
Desconegut

Platja de Sant Sebastià

190-BAP

2022

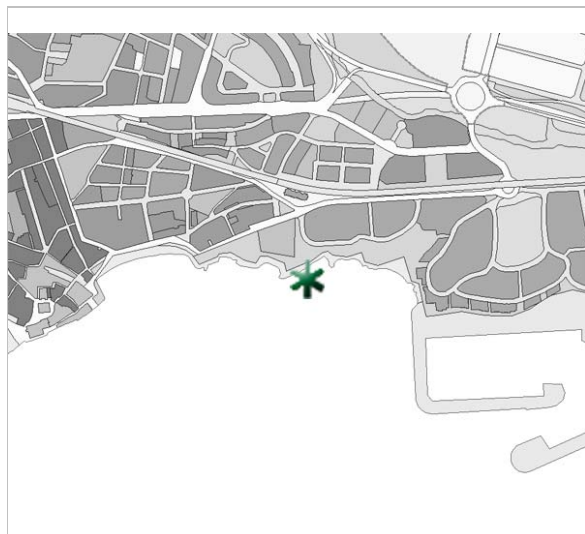
Redactor: Jaume Marsé Ferrer

Platja dels Balmins

191-BAP

LOCALITZACIÓ

Indret	Oest del port d'Aiguadolç	Codi INE	082704		
Adreça/es					
Coordenades UTM	x = 401166 ; y = 4565611	Identificació al plànol	BAP 3		
		Grafisme categoria	*		
		Delimitació bé			
		Entorn protecció		
DADES CADASTRALS	Número	Superfície	Sostre	N. plantes	Titularitat
-					



Plànol de localització
ICGC. Jaume Marsé.



Context.
Ajuntament de Sitges

DADES URBANÍSTIQUES

Pla vigent	POUM de Sitges 2006
Classificació	SNU (sòl no urbanitzable)
Qualificació	C. COSTANER; C. Costaner
Exp. RPUC	Núm. 2005/017959/B
Relació ntiva.	

CATALOGACIÓ

Tipus de bé	Patrimoni ambiental-paisatgístic
Classificació	Entorns paisatgístics marítims
Categoria	BPU
Nº reg/cat.	191-BAP
Nivell prot.	NP4 Ambiental
Altres prot.	Compliment amb la normativa europea EMAS o Reglament Comunitari d'Ecogestió i Ecoauditoria

DESCRIPCIÓ DEL BÉ

Context	Al costat del port de l'Aiguadolç es troba la platja de Balmins, abans d'entrar al casc antic de Sitges.
Elements	Aquesta platja està formada per tres cales petites, la seva geografia és molt especial i podem trobar coves entre les roques que l'envolten. La seva longitud és de 240 m i una amplada mitjà de 22 m. És una platja majoritàriament nudista, compta amb tots els serveis, està adaptada per a minusvàlids i està certificada amb la ISO 14.001. Aquesta platja té dutxes i rentapeus que funcionen amb targeta.
Ús actual	Bany i esbarjo.
Ús original / altres	Funció sistèmica i de serveis ecològics.
Estat conservació	Regular.; Les obres d'enginyeria tendeixen a produir alteracions en els corrents marítims que poden acabar comportant nous problemes d'erosió.
Situació de risc	Risc geològic; Pèrdua de terra a favor del mar, provocat pels temporals marins i els canvis de nivell del mar.

ÀMBITS DE PROTECCIÓ I OBJECTE

Platja dels Balmins

191-BAP

Raons catalogació	Protecció del paisatge, dels hàbitats propis d'aquest indret.
Elements	El valor natural i paisatgístic de la platja. Els penya-segats (10 BN) i la vegetació característica d'aquest hàbitat (codi HIC: 1240)
Entorn protecció	Tota l'àrea de platja i els penya-segats adjacents.

REGULACIÓ DE LES INTERVENCIIONS


Reg. intervencions	Gestió del torrent de Sant Sebastià.
Usos permesos	El que diu el pla d'usos i serveis de les platges de Sitges.
Usos prohibits	El que diu el pla d'usos i serveis de les platges de Sitges.
Gestió	Pla d'usos i serveis de platges de Sitges per temporades. Gestió de la qualitat de l'aigua, la sorra, les plantes autòctones. La gestió de les platges ha d'englobar aspectes tan diversos com l'ordenació d'usos, l'ordenació turística adjacent, l'accessibilitat, els temporals, la seguretat, les accions de defensa i regeneració, la gestió mediambiental, l'atenció sanitària i de primers auxilis, el control sanitari d'aigües, el servei de neteja, la conscienciació ambiental, la informació turística i les infraestructures de la platja.

INFORMACIÓ COMPLEMENTÀRIA

Bibliografia	www.magrama.gob.es/ www.sitges.cat/jsp/platges/ UAB. Anàlisi ambiental de les platges de Sitges. Projecte final de carrera. 2009-2010.
Observacions	Les platges són zones molt dinàmiques afectades per processos que poden fer que la línia de costa avanci o retrocedeixi en curts períodes de temps. En el cas de platges urbanes, la reculada de la platja implica, a més, un augment del risc en les zones adjacents (passejos, avingudes, cases...) que poden arribar a quedar exposades a l'acció de l'onatge en el cas de la desaparició total de la platja. La pèrdua de la sorra de moltes platges catalanes té un origen ben concret: la manca d'aportaments sedimentaris pels rius i la modificació dels corrents marins vora la costa per la construcció de ports esportius i altres estructures.
Protecció anterior	
Unitat paisatge	Catàleg de paisatge de la Regió Metropolitana de Barcelona / Plana del Garraf.
Directriu paisatge	Les platges són de sorra daurada i mot fina i constitueixen un dels principals trets i recursos del paisatge de la unitat.




Planejament vigent. 2006
MUC




Ortofoto. 2014
ICGC

Platja dels Balmins


191-BAP



Vista de la platja. 7.1.2014
Jaume Marsé



Vista de la platja. 7.1.2014
Jaume Marsé



Vista de la platja. 7.1.2014
Jaume Marsé



ICGC. SACE. 1976
Carlos Rodríguez Escalona

2022

Redactor: Jaume Marsé Ferrer

Platja de l'Aiguadolç

192-BAP

LOCALITZACIÓ

Indret	L'Aiguadolç	Codi INE	082704		
Adreça/es					
Coordenades UTM	x = 401766 ; y = 4565674	Identificació al plànol	BAP 5		
		Grafisme categoria	*		
		Delimitació bé			
		Entorn protecció		
DADES CADASTRALS	Número	Superfície	Sostre	N. plantes	Titularitat
-					



Plànol de localització
ICGC. Jaume Marsé.



Context. 28.2.2015
Jaume Marsé

DADES URBANÍSTIQUES

Pla vigent	POUM de Sitges 2006
Classificació	SNU (sòl no urbanitzable)
Qualificació	C. COSTANER; C. Costaner
Exp. RPUC	Núm. 2005/017959/B
Relació ntiva.	

CATALOGACIÓ

Tipus de bé	Patrimoni ambiental-paisatgístic
Classificació	Entorns paisatgístics marítims
Categoria	BPU
Nº reg/cat.	192-BAP
Nivell prot.	NP4 Ambiental
Altres prot.	Compliment amb la normativa europea EMAS o Reglament Comunitari d'Ecogestió i Ecoauditoria. Àrea d'expectativa arqueològica (AEA).

DESCRIPCIÓ DEL BÉ

Context	La platja de la Marina d'Aiguadolç es troba al final de la carretera de les costes del Garraf i abans del nucli urbà de Sitges. Està situada just abans d'entrar al port d'Aiguadolç.
Elements	Té una longitud de 145 m i una amplada mitjà de 22 m . Disposa de tots els serveis.
Ús actual	Bany i esbarjo.
Ús original / altres	Funció sistèmica i de serveis ecològics.
Estat conservació	Regular; Les obres d'enginyeria tendeixen a produir alteracions en els corrents marítims que poden acabar comportant nous problemes d'erosió.
Situació de risc	Altres riscos; Temporals forts. Estudi d'Avaluació Ambiental del POUM de Sitges. Ap. 3.2.1.

ÀMBITS DE PROTECCIÓ I OBJECTE

Platja de l'Aiguadolç

192-BAP

Raons catalogació	Protecció del paisatge, dels hàbitats propis d'aquest indret. Possible fondejador a l'època romana.
Elements	El valor natural i paisatgístic de la platja. Els penya-segats (10 BN) i la vegetació característica d'aquest hàbitat (codi HIC: 1240)
Entorn protecció	Tota l'àrea de platja i els penya-segats adjacents.

REGULACIÓ DE LES INTERVENCIIONS

Reg. intervencions	S'hauria d'aturar la proliferació de diverses espècies invasores que colonitzen els espais verds, sobretot el <i>Carpobrotus edulis</i> .
Usos permesos	El que diu el pla d'usos i serveis de les platges de Sitges.
Usos prohibits	El que diu el pla d'usos i serveis de les platges de Sitges.
Gestió	Pla d'usos i serveis de platges de Sitges per temporades. Gestió de la qualitat de l'aigua, la sorra, les plantes autòctones. La gestió de les platges ha d'englobar aspectes tan diversos com l'ordenació d'usos, l'ordenació turística adjacent, l'accessibilitat, els temporals, la seguretat, les accions de defensa i regeneració, la gestió mediambiental, l'atenció sanitària i de primers auxilis, el control sanitari d'aigües, el servei de neteja, la conscienciació ambiental, la informació turística i les infraestructures de la platja.

INFORMACIÓ COMPLEMENTÀRIA

Informació històrica	Al fons marí s'han trobat àmfores romanes que fan pensar que el lloc va ser aprofitat en aquella època com a lloc d'ancoratge per proveir-se d'aigua dolça a una surgència situada a tocar de la costa que ha donat nom al paratge.
Bibliografia	www.magrama.gob.es/ www.sitges.cat/jsp/platges/ UAB. Anàlisi ambiental de les platges de Sitges. Projecte final de carrera. 2009-2010.
Observacions	Les platges són zones molt dinàmiques afectades per processos que poden fer que la línia de costa avanci o retrocedeixi en curts períodes de temps. En el cas de platges urbanes, la reculada de la platja implica, a més, un augment del risc en les zones adjacents (passejos, avingudes, cases...) que poden arribar a quedar exposades a l'acció de l'onatge en el cas de la desaparició total de la platja. La pèrdua de la sorra de moltes platges catalanes té un origen ben concret: la manca d'aportaments sedimentaris pels rius i la modificació dels corrents marins vora la costa per la construcció de ports esportius i altres estructures.
Protecció anterior	
Unitat paisatge	Catàleg de paisatge de la Regió Metropolitana de Barcelona / Plana del Garraf.
Directriu paisatge	Les platges són de sorra daurada i mot fina i constitueixen un dels principals trets i recursos del paisatge de la unitat.

Platja de l'Aiguadolç


192-BAP



Planejament vigent. 2006
MUC



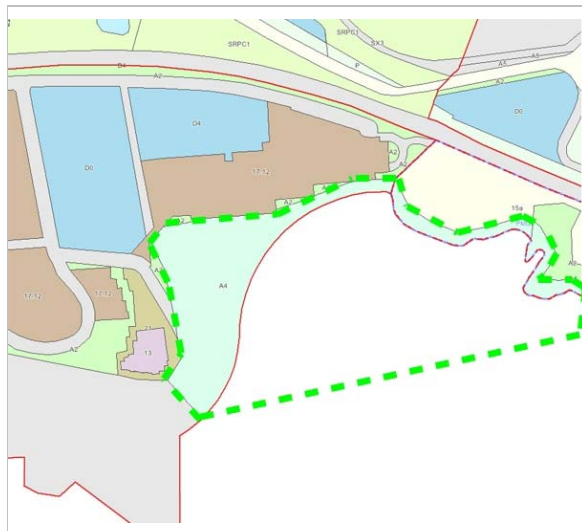
Ortofoto. 2014
ICGC



Vista de la platja. 28.2.2015
Jaume Marsé



Vista de la platja. 28.2.2015
Jaume Marsé



Entorn de protecció
MUC



ICGC. SACE. 1976
Carlos Rodríguez Escalona

Platja de l'Aiguadolç

192-BAP

2022

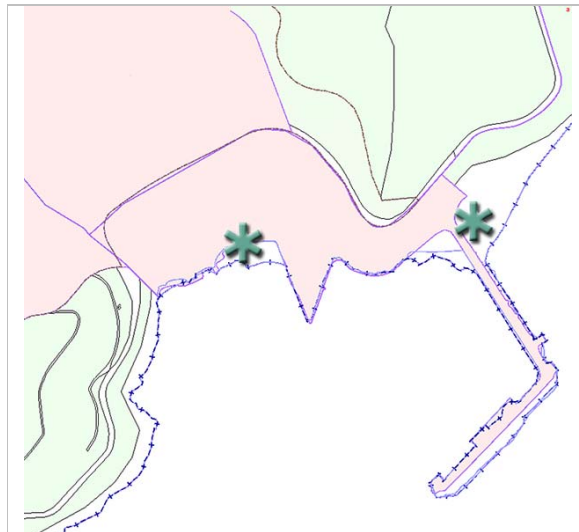
Redactor: Jaume Marsé Ferrer

Platges de Vallcarca

193-BAP

LOCALITZACIÓ

Indret	Vallcarca	Codi INE	082704		
Adreça/es					
Coordenades UTM	x = 404700 ; y = 4565981	Identificació al plànol	BAP 5		
		Grafisme categoria	*		
		Delimitació bé		
		Entorn protecció		
DADES CADASTRALS	Número	Superfície	Sostre	N. plantes	Titularitat
	08270A027090020000SP				



Ubicació
ICGC. Jaume Marsé.



Context.
magrama.es

DADES URBANÍSTIQUES

Pla vigent	POUM de Sitges 2006
Classificació	SNU (sòl no urbanitzable)
Qualificació	C. COSTANER; C. Costaner
Exp. RPUC	Núm. 2005/017959/B
Relació ntiva.	Estudi d'Avaluació Ambiental del POUM de Sitges. Ap. 3.1.1

CATALOGACIÓ

Tipus de bé	Patrimoni ambiental-paisatgístic
Classificació	Entorns paisatgístics marítims
Categoria	BPU
Nº reg/cat.	193-BAP
Nivell prot.	NP4 Ambiental

DESCRIPCIÓ DEL BÉ

Context	Petites platgetes que hi ha a banda i banda del port industrial de Vallcarca.
Elements	La platja de la part de ponent és el que queda de l'antiga platja de Vallcarca que hi havia abans de la construcció del port, la Cala de Vallcarca. La de llevant és una platja de formació recent a causa de l'acumulació de sorra degut als corrents dominants direcció llevant a ponent.
Ús actual	Bany i esbarjo.
Ús original / altres	Funció sistèmica i de serveis ecològics.
Estat conservació	Dolent.; Poc ordenada de serveis. Manca un estudi de detall per establir els accessos, aparcament i formar part del pla d'usos que actualment esta exclosa.
Entorn protecció	Molt dolent
Situació de risc	Cap

ÀMBITS DE PROTECCIÓ I OBJECTE

Raons catalogació	Protecció del paisatge, dels hàbitats propis d'aquest indret.
Elements	El valor natural i paisatgístic de la platja. Els penya-segats (10 BN) i la vegetació característica d'aquest hàbitat (codi HIC: 1240)
Entorn protecció	Tota l'àrea de platja i els penya-segats adjacents.

Platges de Vallcarca

193-BAP

REGULACIÓ DE LES INTERVENCIIONS

Reg. intervencions	Un estudi de detall per millorar els accessos, protecció de la vegetació autòctona i instal·lació de serveis de neteja i conservació.
Usos permesos	El que diu el pla d'usos i serveis de les platges de Sitges.
Entorn de protecció	Afegir a l'estudi de detall el seu entorn immediat.
Gestió	Incorporació de les platges al Pla d'usos i serveis de les platges de Sitges.
Altres intervencions	Millora de l'entorn immediat, ocasionat per la contaminació atmosfèrica produït en la cimitera i a les pedreres pròximes.

INFORMACIÓ COMPLEMENTÀRIA


Informació històrica	Vallcarca fou antigament un petit nucli de treballadors de la fàbrica de ciment Fradera i de les pedreres veïnes. El port fou construït l'any 1913 per donar sortida als materials de la fàbrica de ciment. Els vaixells mercants que ancoraven al port portaven ciment a les Illes Balears i també a molts llocs de la costa de la Península. En alguns viatges de tornada portaven carbó de les mines propietat dels mateixos Fradera a Pola de Laviana.
Bibliografia	www.magrama.gob.es/

Observacions	Les platges són zones molt dinàmiques afectades per processos que poden fer que la línia de costa avanci o retrocedeixi en curts períodes de temps. En el cas de platges urbanes, la reculada de la platja implica, a més, un augment del risc en les zones adjacents (passejos, avingudes, cases...) que poden arribar a quedar exposades a l'acció de l'onatge en el cas de la desaparició total de la platja. La pèrdua de la sorra de moltes platges catalanes té un origen ben concret: la manca d'aportaments sedimentaris pels rius i la modificació dels corrents marins vora la costa per la construcció de ports esportius i altres estructures.
--------------	---

Protecció anterior	Unitat paisatge Catàleg de paisatge de la Regió Metropolitana de Barcelona / Garraf.
Directriu paisatge	Les platges són de sorra daurada i mot fina i constitueixen un dels principals trets i recursos del paisatge de la unitat.
Altres	Estudi d'Avaluació Ambiental del POUM de Sitges.



Planejament vigent. 2006
MUC




Ortofoto. 2014
ICGC

Platges de Vallcarca

193-BAP



1962 RFSACE. 1193
Fons fotogràfic SACE




2013
Bing Maps



Entorn de protecció
Jaume Marsé.

2022

Redactor: Jaume Marsé Ferrer



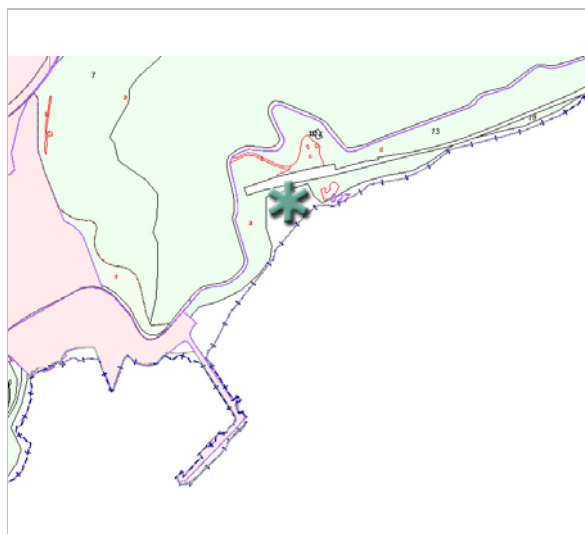
Platja principis S. XX
Postal

Cala Morisca


194-BAP

LOCALITZACIÓ

Indret	La Morisca	Codi INE	082704
Adreça/es			
Coordenades UTM	x = 405211 ; y = 4566319	Identificació al plànol	BAP 7
		Grafisme categoria	*
		Delimitació bé
		Entorn protecció
DADES CADASTRALS	Número	Superfície	Sostre
	08270A027090020000SP		
		N. plantes	Titularitat



Ubicació
ICGC. Jaume Marsé.



Context.
magrama.es

DADES URBANÍSTIQUES

Pla vigent	POUM de Sitges 2006
Classificació	SNU (sòl no urbanitzable)
Qualificació	C. COSTANER; C. Costaner
Exp. RPUC	Núm. 2005/017959/B
Relació ntiva.	Estudi d'Avaluació Ambiental del POUM de Sitges. Ap. 3.1

CATALOGACIÓ

Tipus de bé	Patrimoni ambiental-paisatgístic
Classificació	Entorns paisatgístics marítims
Categoria	BPU
Nº reg/cat.	194-BAP
Nivell prot.	NP4 Ambiental
Altres prot.	Compliment amb la normativa europea EMAS o Reglament Comunitari d'Ecogestió i Ecoauditoria

DESCRIPCIÓ DEL BÉ

Context	És una platja a prop del port de Vallcarca, ubicada entre un talús artificial de gran alçada del sistema ferroviari i dos penya segats, quedant un espai sorrenc i de graves que forma la platja de 140 m de llarg i una profunditat de 50 m. Disposa d'un aparcament privat que s'accedeix de la C-31. A la platja s'accedeix mitjançant un túnel per a vianants. Dalt del penya segat s'erigeix una edificació amb unes terrasses amb servei de taules per bar i restaurant.
Elements	Platja seminatural. Elements de pavimentació i escales d'accés entre la casa i la platja. Pantalà de pedra i formigó al peu del talús. Mur atalussat de pedra carejada i marges que acompanyen camins pavimentats.
Ús actual	Bany i esbarjo.
Ús original / altres	Funció sistèmica i de serveis ecològics.
Estat conservació	Bo; Les obres d'enginyeria tendeixen a produir alteracions en els corrents marítims que poden acabar comportant nous problemes d'erosió.
Entorn protecció	Millora del espai de serveis del aparcament
Situació de risc	Altres riscos; Pèrdua de terra a favor del mar, provocat pels temporals marins i els canvis

de nivell del mar.

ÀMBITS DE PROTECCIÓ I OBJECTE

Raons catalogació	Protecció del paisatge, dels hàbitats propis d'aquest indret.
Elements	El valor natural i paisatgístic de la platja. Els penya-segats (10 BN) i la vegetació característica d'aquest hàbitat (codi HIC: 1240)
Entorn protecció	Tota l'àrea de platja i els penya-segats adjacents.

REGULACIÓ DE LES INTERVENCIIONS

Reg. intervencions	Reglament General de Costes, Llei 2/2013, de 29 de maig, de Protecció y Us Sostenible del Litoral i de Modificació de la Ley 22/1988, de 28 de julio, de Costes. Ordenança Municipal d'us i aprofitament de platges del Ajuntament de Sitges. Ordenança 13.2 Certificació ISO 14001 dels processos de neteja Pla d'usos i serveis a les platges de Sitges. Millora en l'entorn immediat de l'aparcament actual, amb noves ordenacions i paisatge natural.
Usos permesos	El que diu el pla d'usos i serveis de les platges de Sitges.
Usos prohibits	El que diu el pla d'usos i serveis de les platges de Sitges.
Entorn de protecció	Camins secundaris no regulats. Els camins que travessen aquests espais naturals per arribar a la vora de la platja s'hauran de gestionar i planificar per tal que la fragmentació i erosió, els canvis florístics i les molèsties a la fauna es puguin mitigar per tal de reduir l'impacte ambiental i paisatgístic que genera la pròpia freqüentació.
Gestió	Pla d'usos i serveis de platges de Sitges per temporades. Gestió de la qualitat de l'aigua, la sorra, les plantes autòctones. La gestió de les platges ha d'englobar aspectes tan diversos com l'ordenació d'usos, l'ordenació turística adjacent, l'accessibilitat, els temporals, la seguretat, les accions de defensa i regeneració, la gestió mediambiental, l'atenció sanitària i de primers auxilis, el control sanitari d'aigües, el servei de neteja, la conscienciació ambiental, la informació turística i les infraestructures de la platja.
Altres intervencions	Queda prohibit en totes les platges l'estacionament i la circulació de vehicles de qualsevol tipus per tal de no malmetre l'espai natural protegit. Queda prohibida la publicitat en les platges per mitjà de rètols, tanques o mitjans acústics o audiovisuals sense l'autorització.

INFORMACIÓ COMPLEMENTÀRIA


Informació històrica	Va existir un càmping. Posteriorment es va degradar l'entorn i es feia servir d'abocador il·legal.
Bibliografia	www.magrama.gob.es/
Actuacions finca	Hi ha hagut diverses intervencions a l'entorn immediat, com són les terrasses i la plataforma per la ubicació del xiringuito de begudes, l'accés i l'aparcament.
Observacions	Disposa d'una aparcament privat amb una quota de pagament per dia.
Protecció anterior	Unitat paisatge Catàleg de paisatge de la Regió Metropolitana de Barcelona / Garraf. Directriu paisatge Les platges són de sorra daurada i mot fina i constitueixen un dels principals trets i recursos del paisatge de la unitat. ... Destaquen algunes petites platges (Garraf, cala Morisca) molt populars ...
Altres	Estudi d'Avaluació Ambiental del POUM de Sitges.

Cala Morisca

194-BAP



Planejament vigent. 2006
MUC



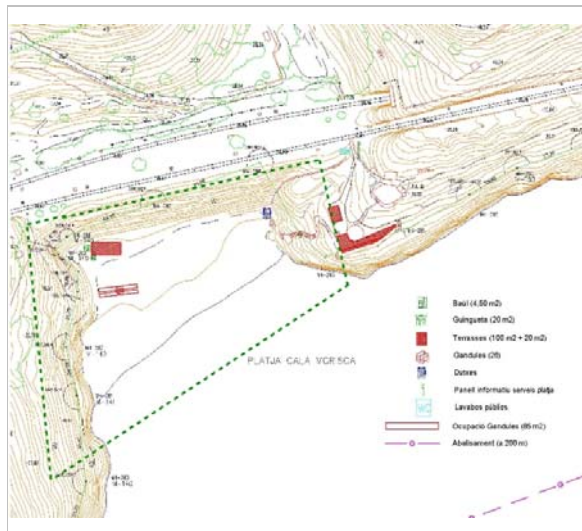
Ortofoto. 2014
ICGC



Vista de la platja. 1976
Institut CGC



Vista de la platja.
Carlos Gardón



Entorn de Protecció
Jaume Marsé



Vista de la platja.
Institut CGC

Cala Morisca

194-BAP

2022

Redactor: Jaume Marsé Ferrer

Platja de Garraf

195-BAP

LOCALITZACIÓ

Indret Nord-est del nucli de Garraf Codi INE 082704

Adreça/es

Coordenades UTM x = 408185 ; Identificació al plànol **BAP 7** Delimitació bé
y = 4567551 Grafisme categoria * Entorn protecció

DADES CADASTRALS Número Superfície Sostre N. plantes Titularitat



Ubicació
ICGC. Jaume Marsé.



Context (S. XXI)
magrama.es

DADES URBANÍSTIQUES

Pla vigent POUM de Sitges 2006
Classificació SNU (sòl no urbanitzable)
Qualificació C. COSTANER; C. Costaner
Exp. RPUC Núm. 2005/017959/B
Relació ntiva. Estudi d'Avaluació Ambiental del POUM de Sitges. Ap. 3.1.1

CATALOGACIÓ

Tipus de bé Patrimoni ambiental-paisatgístic
Classificació Entorns paisatgístics marítims
Categoria BPU
Nº reg/cat. 195-BAP
Nivell prot. NP4 Ambiental
Altres prot. Compliment amb la normativa europea EMAS o Reglament Comunitari d'Ecogestió i Ecoauditoria

DESCRIPCIÓ DEL BÉ

Context Es troba a la carretera de les Costes del Garraf. El seu accés és de gran bellesa paisatgística ja que cal vorejar el massís del Garraf. La seva ubicació és dins del centre urbà de Garraf.

Elements La platja no és molt gran, té una longitud de 380 m i una amplada d'uns 28 m. però està molt ben aprofitada. Al costat del passeig marítim hi ha unes petites casetes de platja que actualment s'utilitzen per canviar-se i fer-se el menjar. Aquestes casetes van ser construïdes pels pescadors, que utilitzaven la part inferior per guardar les barques. En aquesta platja s'han gravat diverses pel·lícules, perquè sembla que no hagi passat el temps i manté l'aspecte dels anys vint del segle passat. Disposa de tots els serveis i està adaptada per a persones amb mobilitat reduïda. Certificada amb la ISO 14.001

Ús actual Bany i esbarjo.

Ús original / altres Funció sistèmica i de serveis ecològics.

Estat conservació Regular.; Les obres d'enginyeria tendeixen a produir alteracions en els corrents marítims que poden acabar comportant nous problemes d'erosió.

Entorn protecció Bo, entorn en bones condicions.

Platja de Garraf

195-BAP

Situació de risc Altres riscos; Temporals forts. Estudi d'Avaluació Ambiental del POUM de Sitges. Ap. 3.2.1.

ÀMBITS DE PROTECCIÓ I OBJECTE

Raons catalogació Protecció del paisatge, dels hàbitats propis d'aquest indret.

Elements El valor natural i paisatgístic de la platja. Els penya-segats (10 BN) i la vegetació característica d'aquest hàbitat (codi HIC: 1240)

Entorn protecció Tota l'àrea de platja i els penya-segats adjacents.

REGULACIÓ DE LES INTERVENCIIONS

Reg. intervencions Reglament General de Costes, Llei 2/2013, de 29 de maig, de Protecció y Ús Sostenible del Litoral i de Modificació de la Llei 22/1988, de 28 de juliol, de Costes. Ordenança Municipal d'ús i aprofitament de platges del Ajuntament de Sitges. Ordenança 13.2
Certificació ISO 14001 dels processos de neteja
Pla d'usos i serveis a les platges de Sitges.

Usos permesos El que diu el pla d'usos i serveis de les platges de Sitges.

Usos prohibits El que diu el pla d'usos i serveis de les platges de Sitges.

Entorn de protecció Millora del entorn natural i paisatgístic dels elements arquitectònics.

Gestió Pla d'usos i serveis de platges de Sitges per temporades.

Altres intervencions Millora del sistema de circulació per als vianants del vial entre les casetes i el talús del ferrocarril.

INFORMACIÓ COMPLEMENTÀRIA

Informació històrica La història de la platja va relacionada amb la construcció de les casetes. Va ser aleshores quan el 1931, previ permís demanat a la Marina, el senyor Domingo Sorribas va fer edificar la primera caseta sobre pilars.

Bibliografia www.magrama.gob.es/
www.sitges.cat/jsp/platges/

Observacions Les platges són zones molt dinàmiques afectades per processos que poden fer que la línia de costa avanci o retrocedeixi en curts períodes de temps. En el cas de platges urbanes, la reculada de la platja implica, a més, un augment del risc en les zones adjacents (passejos, avingudes, cases...) que poden arribar a quedar exposades a l'acció de l'onatge en el cas de la desaparició total de la platja.

Protecció anterior

Unitat paisatge Catàleg de paisatge de la Regió Metropolitana de Barcelona / Garraf.

Directriu paisatge Les platges són de sorra daurada i mot fina i constitueixen un dels principals trets i recursos del paisatge de la unitat. ... destaquen algunes petites platges (Garraf, cala Morisca) molt populars ...


Altres Estudi d'Avaluació Ambiental del POUM de Sitges.

Platja de Garraf


195-BAP



Planejament vigent. 2006
MUC



Ortofoto. 2014
ICGC



Vista de la platja. 2014
Ajuntament de Sitges



Vista de la platja. s. XX



Entorn de Protecció
Jaume Marsé



Principis del S. XX
Desconeguda

Platja de Garraf

195-BAP

2022

Redactor: Jaume Marsé Ferrer

Cala Ginesta

196-BAP


Altres denominacions: Cala de la Ginesta

LOCALITZACIÓ

Indret	Oest del port de la Ginesta	Codi INE	082704
Adreça/es			
Coordenades UTM	x = 409485 ; y = 4567964	Identificació al plànol	BAP 9
		Grafisme categoria	* Delimitació bé
			Entorn protecció
DADES CADASTRALS	Número	Superfície	Sostre
	08270A033090060000SX		N. plantes Titularitat



Plànol de localització
ICGC. Jaume Marsé.



Context.
Jaume Marsé

DADES URBANÍSTIQUES

Pla vigent	POUM de Sitges 2006
Classificació	SNU (sól no urbanitzable)
Qualificació	C. COSTANER; C. Costaner
Exp. RPUC	Núm. 2005/017959/B
Relació ntiva.	

CATALOGACIÓ

Tipus de bé	Patrimoni ambiental-paisatgístic
Classificació	Entorns paisatgístics marítims
Categoria	BPU
Nº reg/cat.	196-BAP
Nivell prot.	NP4 Ambiental
Altres prot.	Compliment amb la normativa europea EMAS o Reglament Comunitari d'Ecogestió i Ecoauditoria

DESCRIPCIÓ DEL BÉ

Context	Per accedir a aquesta platja cal entrar al Port, aquest port esportiu disposa de 1.442 amarratges. Es troba just a la falda de l'inici de les costes del Garraf.
Elements	És una platja sense serveis a causa del valor mediambiental de la zona que li confereix les surgències d'aigua dolça. Un altre aspecte destacat és la presència de penya-segats litorals amb les comunitats vegetals característiques.
Ús actual	Bany i esbarjo.
Ús original / altres	Funció sistèmica i de serveis ecològics.
Estat conservació	Bo; Les obres d'enginyeria tendeixen a produir alteracions en els corrents marítims que poden acabar comportant nous problemes d'erosió. En aquesta platja no es preveu aquest problema.
Situació de risc	Cap

ÀMBITS DE PROTECCIÓ I OBJECTE

Cala Ginesta

196-BAP

Raons catalogació	Protecció del paisatge, dels hàbitats propis d'aquest indret.
Elements	El valor natural i paisatgístic de la platja. Els penya-segats (10 BN) i la vegetació característica d'aquest hàbitat (codi HIC: 1240)
Entorn protecció	Tota l'àrea de platja i els penya-segats adjacents.

REGULACIÓ DE LES INTERVENCIIONS

Reg. intervencions	S'ha de regular la freqüentació de les platges ja que pot ser un factor que incideixi negativament en la seva gestió sostenible. L'ordenació d'usos en el pla d'usos, l'accessibilitat, elements urbans i mobiliari, el medi ambient (qualitat de l'aigua, qualitat de la sorra i, també, de les plantes invasores.
Usos permesos	El que diu el pla d'usos i serveis de les platges de Sitges.
Usos prohibits	El que diu el pla d'usos i serveis de les platges de Sitges.
Entorn de protecció	Evitar la presència de brutícia o contaminació de la activitat del propi port. Evitar l'amenaça d'invasions d'espècies no autòctones.
Gestió	Pla d'usos i serveis de platges de Sitges per temporades. Gestió de la qualitat de l'aigua, la sorra, les plantes autòctones. La gestió de les platges ha d'englobar aspectes tan diversos com l'ordenació d'usos, l'ordenació turística adjacent, l'accessibilitat, els temporals, la seguretat, les accions de defensa i regeneració, la gestió mediambiental, l'atenció sanitària i de primers auxilis, el control sanitari d'aigües, el servei de neteja, la conscienciació ambiental, la informació turística i les infraestructures de la platja.

INFORMACIÓ COMPLEMENTÀRIA


Informació històrica	és un dels tres ports esportius del municipi de Sitges (els altres dos són el Port del Garraf i el Port d'Aiguadolç). De construcció relativament moderna, l'ampliació de l'any 2007 en va fer el port esportiu més gran d'Espanya i un dels més grans d'Europa, amb 1.438 amarradors. La platja es conseqüència de la mateixa creació dels espigons de protecció del port
Bibliografia	www.magrama.gob.es/
Observacions	Una vegada dins del recinte del port es pot anar cap a la platja passant pel costat d'unes cases adossades. Al final d'aquest camí es troba la zona de la surgència al costat mateix de la platja. La zona està constituïda per unes basses, són l'aiguabarreig de l'aigua dolça que surt de les dues surgències i l'aigua salada del mar. Les surgències brollen al llarg de la costa, des de Punta Ginesta fins a la cala d'Aiguadolç. La més important en el massís del Garraf és la de la Falconera, que constitueix un veritable riu subterrani.
Protecció anterior	
Unitat paisatge	Catàleg de paisatge de la Regió Metropolitana de Barcelona / Garraf.
Directriu paisatge	Les platges són de sorra daurada i mot fina i constitueixen un dels principals trets i recursos del paisatge de la unitat.

Cala Ginesta


196-BAP




Planejament vigent. 2006
MUC



Ortofoto. 2014
ICGC



Vista general
visitsitges.com



Cúmulo d'aigua dolça



Entorn de Protecció
MUC



ICGC. SACE. 1976
Carlos Rodríguez Escalona

Cala Ginesta

196-BAP

2022

Redactor: Jaume Marsé Ferrer

Platja de les Botigues

197-BAP

LOCALITZACIÓ

Indret	Nucli urbà de les Botigues		Codi INE	082704	
Adreça/es					
Coordenades UTM	x = 410853 ; y = 4568485	Identificació al plànol	BAP 9	Delimitació bé	
		Grafisme categoria	*	Entorn protecció
DADES CADASTRALS	Número	Superfície	Sostre	N. plantes	Titularitat
	08270A033090060000SX				



Plànol de localització
ICGC. Jaume Marsé.



Context.
magrama.es

DADES URBANÍSTIQUES

Pla vigent	POUM de Sitges 2006
Classificació	SNU (sòl no urbanitzable)
Qualificació	C. COSTANER; C. Costaner
Exp. RPUC	Núm. 2005/017959/B
Relació ntiva.	Estudi d'Avaluació Ambiental del POUM de Sitges. Ap. 3.1.1

CATALOGACIÓ

Tipus de bé	Patrimoni ambiental-paisatgístic
Classificació	Entorns paisatgístics marítims
Categoria	BPU
Nº reg/cat.	197-BAP
Nivell prot.	NP4 Ambiental
Altres prot.	Compliment amb la normativa europea EMAS o Reglament Comunitari d'Ecogestió i Ecoauditoria.

DESCRIPCIÓ DEL BÉ

Context	Platja semi urbana de 1415 m de llarg i 100 m d'amplària. És la més gran de Sitges, situada al nucli urbà de les Botigues. Va des de l'espigó de llevant del port de Cala Ginesta fins el límit municipal de Sitges amb les platges de Castelldefels.
Elements	Presència de dunes colonitzades per la grama marina (<i>Elymus farctus</i>), l'esperòbol (<i>Sporobolus pungens</i>), el lotus de mar (<i>Lotus creticus</i>) i la barrella punxosa (<i>Salsola kali</i>). En les zones més compactades es desenvolupen pasturatges de grama bord (<i>Cynodon dactylon</i>), on solen aparèixer exemplars de jonc (<i>Juncus acutus</i>).
Ús actual	Funció sistèmica i de serveis ecològics.
Ús original / altres	Funció sistèmica i de serveis ecològics.
Estat conservació	Bo; La Platja de les Botigues té un balanç sedimentari positiu degut al espigó del port Ginesta, que acumula els sediments amb transport lateral del Llobregat.
Entorn protecció	És freqüent l'entrada d'espècies exòtiques invasores.
Situació de risc	Altres riscos; Temporals forts. Estudi d'Avaluació Ambiental del POUM de Sitges. Ap. 3.2.1.

Platja de les Botigues

197-BAP

Altres det. vinculants Inventari del Patrimoni Cultural del municipi de Sitges. Fitxa núm. 690.

ÀMBITS DE PROTECCIÓ I OBJECTE

Raons catalogació	Protecció del paisatge, dels hàbitats propis d'aquest indret.
Elements	La vegetació i la fauna dunar.
Entorn protecció	Tota l'àrea de platja.

REGULACIÓ DE LES INTERVENCIIONS

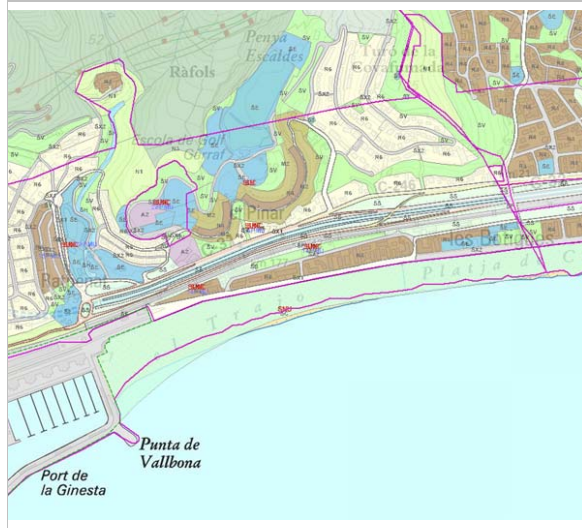
Reg. intervencions	Eliminació d'espècies invasores al·lòctones. Preparació del terreny. Delimitació, zonificació i mesures de tancament i protecció. Adequació de l'accessibilitat a la platja. Instal·lació rètols d'informació / educatius sobre els ecosistemes dunars. Plantació d'espècies vegetals per estimular el desenvolupament del sistema dunar.
Usos permesos	El que diu el pla d'usos i serveis de les platges de Sitges.
Usos prohibits	El que diu el pla d'usos i serveis de les platges de Sitges.
Entorn de protecció	Pla d'usos i serveis de platges de Sitges per temporades. Manteniment per temporada.
Gestió	Pla d'usos i serveis de platges de Sitges per temporades. Gestió de la qualitat de l'aigua, la sorra, les plantes autòctones. La gestió de les platges ha d'englobar aspectes tan diversos com l'ordenació d'usos, l'ordenació turística adjacent, l'accessibilitat, els temporals, la seguretat, les accions de defensa i regeneració, la gestió mediambiental, l'atenció sanitària i de primers auxilis, el control sanitari d'aigües, el servei de neteja, la conscienciació ambiental, la informació turística i les infraestructures de la platja. La neteja de la platja s'hauria de fer manualment en aquells espais on hi pugui créixer la vegetació. La gestió hauria de ser diferent de les platges convencionals.

INFORMACIÓ COMPLEMENTÀRIA


Bibliografia	LÓPEZ JC, MARTÍNEZ J, NOVELL C. La platja de Castelldefels. Ajuntament de Castelldefels. 2004. UAB. Anàlisi ambiental de les platges de Sitges. Projecte final de carrera. 2009-2010. WEB. www.magrama.gob.es/ WEB. www.sitges.cat/jsp/platges/
Protecció anterior	Unitat paisatge Catàleg de paisatge de la Regió Metropolitana de Barcelona / Delta del Llobregat.
Directriu paisatge	Aprofitar el potencial didàctic i pedagògic dels escassos espais dunars del Delta del Llobregat amb projectes de restauració com els realitzats a la zona urbana de Gavà, amb l'objectiu d'augmentar el grau d'identificació de la població amb aquests paisatges i conscienciar-la del seu caràcter singular i de la seva fragilitat, atès que tenen un elevat valor ecològic, amb espècies com ara la gavina corsa i el corriol camanegre, prioritàries dins la Directiva Aus i Hàbitats.
Altres	Estudi d'Avaluació Ambiental del POUM de Sitges.

Platja de les Botigues

197-BAP



Planejament vigent. 2006
MUC



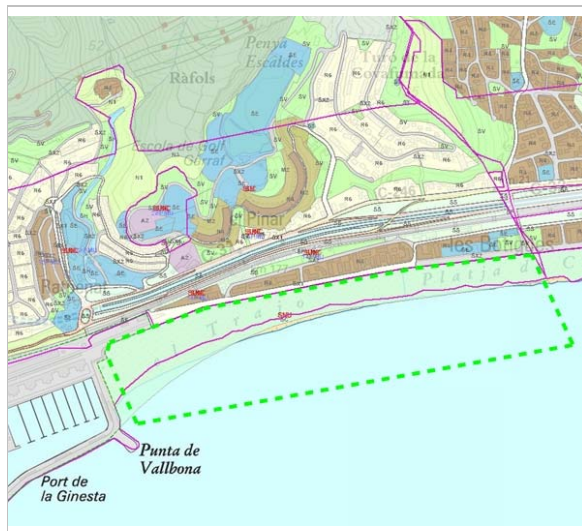
Ortofoto. 2014
ICGC



Presència de joncs. 8.9.2014
Jaume Marsé



Platja naturalitzada. 8.9.2014
Jaume Marsé



Entorn de Protecció
ICGC



ICGC. SACE. 1976
Carlos Rodríguez Escalona

Platja de les Botigues

197-BAP

2022

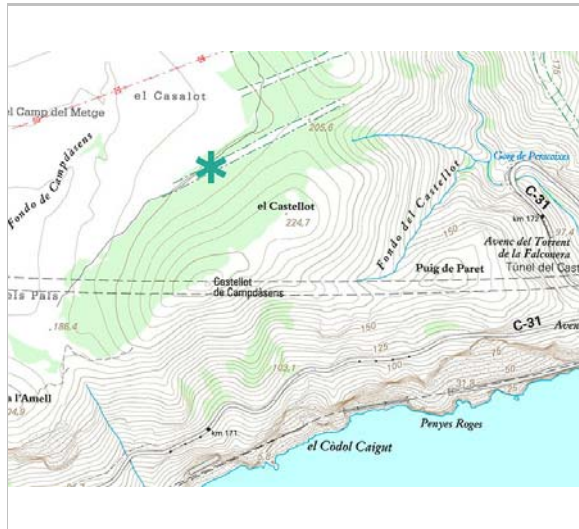
Redactor: Jaume Marsé Ferrer

Forn de calç del Castellot

198-BAP

LOCALITZACIÓ

Indret Fondo de Campdàsens Codi INE 082704
 Adreça/es
 Coordenades UTM x = 406327 ; Identificació al plànol BAP 7 Delimitació bé
 y = 4567303 Grafisme categoria * Entorn protecció



Plànol de localització
ICGC. Jaume Marsé.



Vista del forn. 17.6.2015.
Jaume Marsé

DADES URBANÍSTIQUES

Pla vigent POUM de Sitges 2006
 Classificació SNU (sòl no urbanitzable)
 Qualificació 25. ESPAIS NATURALS PROTEGITS; SRP1 (Parc de Garraf)
 Exp. RPUC Núm. 2005/017959/B
 Relació ntiva. Art. 187 de la normativa del POUM.

CATALOGACIÓ

Tipus de bé Patrimoni ambiental-paisatgístic
 Classificació Elements caracteritzadors del paisatge rural
 Categoria BPU
 Nº reg/cat. 198-BAP
 Nivell prot. NP1 Integral i NP4 Ambiental

DESCRIPCIÓ DEL BÉ

Context Situat al peu del turó del Castellot de Campdàsens, prop del camí que surt del camí de Campdàsens i va a Can Fontanilles. És a 201 m d'alçària.
 Elements Forn de calç circular molt deteriorat i ple de deixalles.
 Ús actual En desús
 Ús original / altres Industrial
 Estat conservació Bo.; Perfecte estat
 Entorn protecció Cap.
 Situació de risc Altres riscos; Enrunament.
 Altres det. vinculants Catàleg de paisatge de la Regió Metropolitana de Barcelona. Proposta de criteris i accions dirigits prioritàriament a la gestió, núm. 5.1.

ÀMBITS DE PROTECCIÓ I OBJECTE

Raons catalogació Les construccions de pedra seca tenen un gran valor històric i són un autèntic referent identitari a molts territoris. En aquest sentit, han configurat al llarg dels segles uns paisatges agrícoles i ramaders de gran valor associats a l'olivera, la vinya, l'ametller i els cereals, plenament adaptats als sòls i al clima.
 Elements L'element constructiu.

Forn de calç del Castellot

198-BAP

El valor paisatgístic de l'àrea on s'ubica i la naturalesa de la vegetació autòctona que configura el seu entorn immediat.

Entorn protecció Queda protegit el seu entorn, determinat per un radi de 20 m traçat des del centre de la construcció.

REGULACIÓ DE LES INTERVENCIIONS

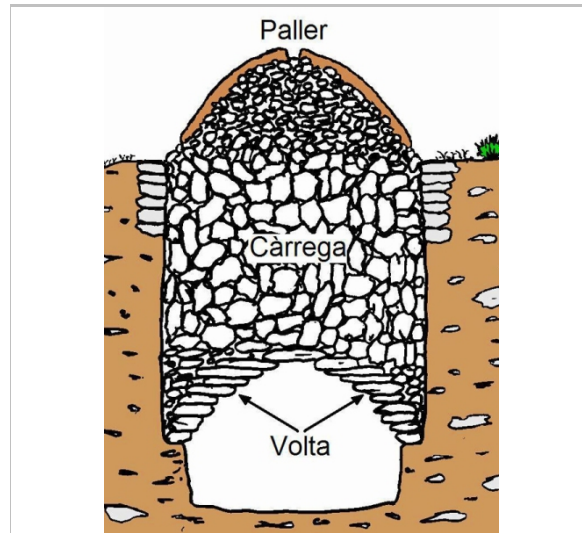
Reg. intervencions Els forns de calç són objecte de protecció. Queda prohibida qualsevol acció d'obra o enderroc. Qualsevol intervenció serà objecte de llicència municipal prèvia d'obra menor. En els treballs de conservació, restauració i manteniment, s'han d'utilitzar els materials constructius originals: pedra i terra. No és permesa la utilització de morters. Es podrà eliminar la vegetació existent al voltant del forn.
 Usos permesos Agrari i equipaments socioculturals.
 Entorn de protecció Millora de la visualització del forn de calç i manteniment d'aquest patrimoni.
 Gestió Realització de un pla estratègic per crear unes activitats relacionades amb la pedra seca (itineraris, cursos de formació i treballs per a la construcció de pedra seca...) Cal afavorir-ne la protecció, el manteniment i la restauració i garantir-ne una destinació compatible amb un paisatge de qualitat i la gestió del medi (activitat primària, gestió del territori, educació en el paisatge i turisme responsable).
 Altres intervencions Es prohibeix el trasllat de pedres del lloc i la translocació de materials geològics originaris. Conservació de la flora autòctona silvestre.

INFORMACIÓ COMPLEMENTÀRIA

Informació històrica Un forn de calç és una construcció que es feia antigament de pedra i fang. Al seu interior es feia una combustió de llenya per a obtenir calç. Els forns es fabricaven prop d'on abundava llenya i pedra calcària. Els forns es feien excavant-los en un pendent o marge, de manera que s'hi pogués accedir tant per dalt com per baix. Tenen forma gairebé cilíndrica, i a la part baixa, anomenada olla, és una mica més estreta ja que l'envolta un graó anomenat banqueta. Per davant tenien dues obertures, la porta per entrar-hi les persones, i part de la pedra que es coïa, i la boca, més avall, per on es ficava el combustible.
 Bibliografia GIRABAL GUITART J. <http://www.xtec.cat/~jgirabal/aprofitamentmgeologics.htm> OBSERVATORI DEL PAISATGE. <http://wikipedra.catpaisatge.net/> . 2022.
 Observacions Codi de forn a la web wikipedra: 150
 Protecció anterior
 Unitat paisatge Catàleg de paisatge de la Regió Metropolitana de Barcelona / Garraf.
 Directriu paisatge Les cabanes de pastor o de vinya i els murs de contenció de les feixes agrícoles constitueixen un ric patrimoni històric i arquitectònic de pedra seca. Cal afavorir-ne la protecció, el manteniment i la restauració i garantir-ne una destinació compatible amb un paisatge de qualitat i la gestió del medi (activitat primària, gestió del territori, educació en el paisatge i turisme responsable).
 Altres Art. 187 de la normativa del POUM.

Forn de calç del Castellot

198-BAP



Secció d'un forn de calç tradicional
Manel Ponsa



Vista del forn. 17.6.2015.
Jaume Marsé



Vista del forn. 17.6.2015.
Jaume Marsé



Vista de Can Fontanilles. 17.6.2015.
Jaume Marsé

2022

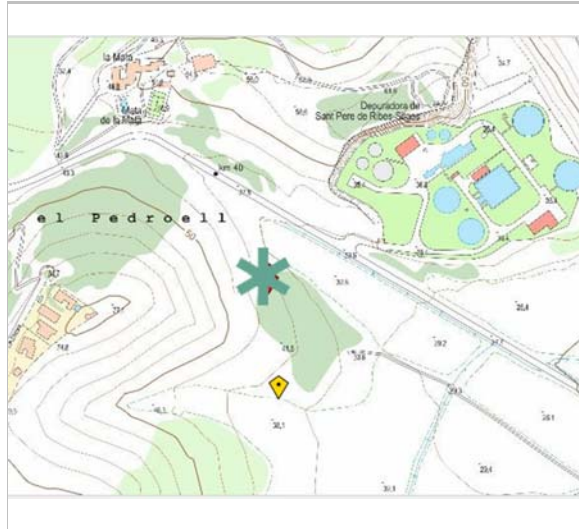
Redactor: Jaume Marsé Ferrer

Forn de calç del Padroell 1

199-BAP

LOCALITZACIÓ

Indret	Els Colls i Miralpeix	Codi INE	082704
Adreça/es			
Coordenades UTM	x = 396984 ; y = 4565886	Identificació al plànol	BAP 1
		Grafisme categoria	* Entorn protecció



Plànol de localització
ICGC



Vista del forn. 2017.
Josep Miret.

DADES URBANÍSTIQUES

Pla vigent	POUM de Sitges 2006
Classificació	SNU (sòl no urbanitzable)
Qualificació	25. ESPAIS NATURALS PROTEGITS; SRP-C1 (Sòl No Urbanitzable Costaner C1)
Exp. RPUC	Núm. 2005/017959/B
Relació ntiva.	Art. 187 de la normativa del POUM.

CATALOGACIÓ

Tipus de bé	Patrimoni ambiental-paisatgístic
Classificació	Elements caracteritzadors del paisatge rural
Categoria	BPU
Nº reg/cat.	199-BAP
Nivell prot.	NP1 Integral i NP4 Ambiental

DESCRIPCIÓ DEL BÉ

Context	És a 37 m d'alçària.
Elements	Forn de calç de l'antic camí, actualment perdut, de la Mata a can Girona. Es troba dins del bosc. Conserva la part de dalt de la boca. A cinc metres a l'E hi ha una pila de cendres. Diàmetre: 2,90 m Alçada conservada: 3,00 m
Ús actual	En desús.
Ús original / altres	Industrial
Estat conservació	Enderroc petit

Altres det. vinculants Catàleg de paisatge de la Regió Metropolitana de Barcelona. Proposta de criteris i accions dirigits prioritàriament a la gestió, núm. 5.1.

ÀMBITS DE PROTECCIÓ I OBJECTE

Raons catalogació	Les construccions de pedra seca tenen un gran valor històric i són un autèntic referent identitari a molts territoris. En aquest sentit, han configurat al llarg dels segles uns paisatges agrícoles i ramaders de gran valor associats a l'olivera, la vinya, l'ametller i els cereals, plenament adaptats als sòls i al clima.
Elements	L'element constructiu. El valor paisatgístic de l'àrea on s'ubica i la naturalesa de la vegetació autòctona que

Forn de calç del Padroell 1

199-BAP

configura el seu entorn immediat.

Entorn protecció Queda protegit el seu entorn, determinat per un radi de 20 m traçat des del centre de la construcció.

REGULACIÓ DE LES INTERVENCIIONS

Reg. intervencions	Els forns de calç són objecte de protecció. Queda prohibida qualsevol acció d'obra o enderroc. Qualsevol intervenció serà objecte de llicència municipal prèvia d'obra menor. En els treballs de conservació, restauració i manteniment, s'han d'utilitzar els materials constructius originals: pedra i terra. No és permesa la utilització de morters. Es podrà eliminar la vegetació existent al voltant del forn.
Usos permesos	Agrari i equipaments socioculturals.
Entorn de protecció	Millora de la visualització del forn de calç i manteniment d'aquest patrimoni.
Gestió	Realització de un pla estratègic per crear unes activitats relacionades amb la pedra seca (itineraris, cursos de formació i treballs per a la construcció de pedra seca...) Cal afavorir-ne la protecció, el manteniment i la restauració i garantir-ne una destinació compatible amb un paisatge de qualitat i la gestió del medi (activitat primària, gestió del territori, educació en el paisatge i turisme responsable).
Altres intervencions	Es prohibeix el trasllat de pedres del lloc i la translocació de materials geològics originaris. Conservació de la flora autòctona silvestre.

INFORMACIÓ COMPLEMENTÀRIA

Informació històrica Un forn de calç és una construcció que es feia antigament de pedra i fang. Al seu interior es feia una combustió de llenya per a obtenir calç. Els forns es fabricaven prop d'on abundava llenya i pedra calcària. Els forns es feien excavant-los en un pendent o marge, de manera que s'hi pogués accedir tant per dalt com per baix. Tenen forma gairebé cilíndrica, i a la part baixa, anomenada olla, és una mica més estreta ja que l'envolta un graó anomenat banqueta. Per davant tenien dues obertures, la porta per entrar-hi les persones, i part de la pedra que es coïa, i la boca, més avall, per on es ficava el combustible.

Bibliografia OBSERVATORI DEL PAISATGE. <http://wikipedra.catpaisatge.net/> . 2022.

Observacions Codi del forn a la web wikipedra: 144

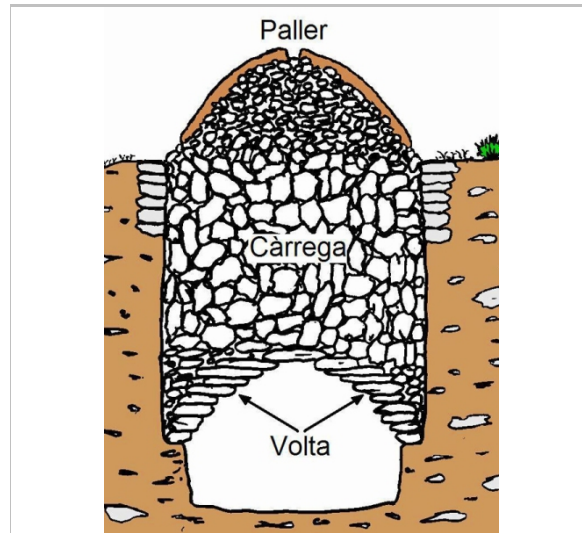
Protecció anterior

Directriu paisatge Les cabanes de pastor o de vinya i els murs de contenció de les feixes agrícoles constitueixen un ric patrimoni històric i arquitectònic de pedra seca. Cal afavorir-ne la protecció, el manteniment i la restauració i garantir-ne una destinació compatible amb un paisatge de qualitat i la gestió del medi (activitat primària, gestió del territori, educació en el paisatge i turisme responsable).

Altres Art. 187 de la normativa del POUM.

Forn de calç del Padroell 1

199-BAP



Secció d'un forn de calç tradicional
Manel Ponsa



Vista del forn. 2017.
Josep Miret.

2022

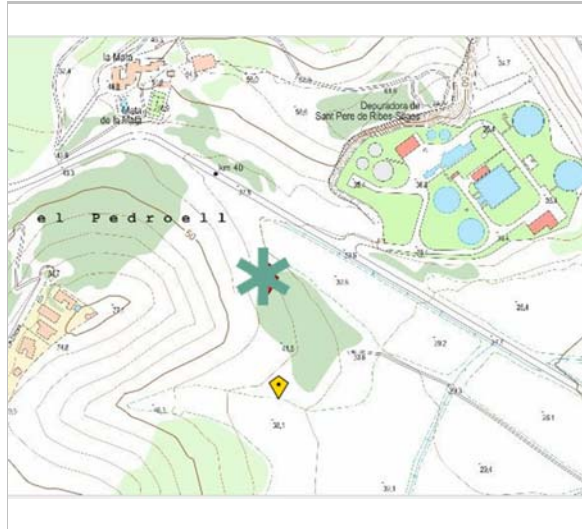
Redactor: Jaume Marsé Ferrer

Forn de calç del Padroell 2

200-BAP

LOCALITZACIÓ

Indret Els Colls i Miralpeix Codi INE 082704
 Adreça/es
 Coordenades UTM x = 396982 ; Identificació al plànol **BAP 1** Delimitació bé
 y = 4565894 Grafisme categoria * Entorn protecció



Plànol de localització
ICGC



Vista del forn. 2017.
Josep Miret.

DADES URBANÍSTIQUES

Pla vigent POUM de Sitges 2006
 Classificació SNU (sòl no urbanitzable)
 Qualificació 25. ESPAIS NATURALS PROTEGITS; SRP-C1 (Sòl No Urbanitzable Costaner C1)
 Exp. RPUC Núm. 2005/017959/B
 Relació ntiva. Art. 187 de la normativa del POUM.

CATALOGACIÓ

Tipus de bé Patrimoni ambiental-paisatgístic
 Classificació Elements caracteritzadors del paisatge rural
 Categoria BPU
 Nº reg/cat. 200-BAP
 Nivell prot. NP1 Integral i NP4 Ambiental

DESCRIPCIÓ DEL BÉ

Context És a 37 m d'alçària.
 Elements A 5 metres al Nord del forn de can Girona 1 s'observa una excavació que podria ser un forn antic. A 20 m a ponent sembla que hi havia la pedrera d'on treien la pedra calcària.
 Ús actual En desús.
 Ús original / altres Industrial
 Estat conservació Enderroc total

Altres det. vinculants Catàleg de paisatge de la Regió Metropolitana de Barcelona. Proposta de criteris i accions dirigits prioritàriament a la gestió, núm. 5.1.

ÀMBITS DE PROTECCIÓ I OBJECTE

Raons catalogació Les construccions de pedra seca tenen un gran valor històric i són un autèntic referent identitari a molts territoris. En aquest sentit, han configurat al llarg dels segles uns paisatges agrícoles i ramaders de gran valor associats a l'olivera, la vinya, l'ametller i els cereals, plenament adaptats als sòls i al clima.
 Elements L'element constructiu.
 El valor paisatgístic de l'àrea on s'ubica i la naturalesa de la vegetació autòctona que configura el seu entorn immediat.

Forn de calç del Padroell 2

200-BAP

Entorn protecció Queda protegit el seu entorn, determinat per un radi de 20 m traçat des del centre de la construcció.

REGULACIÓ DE LES INTERVENCIIONS

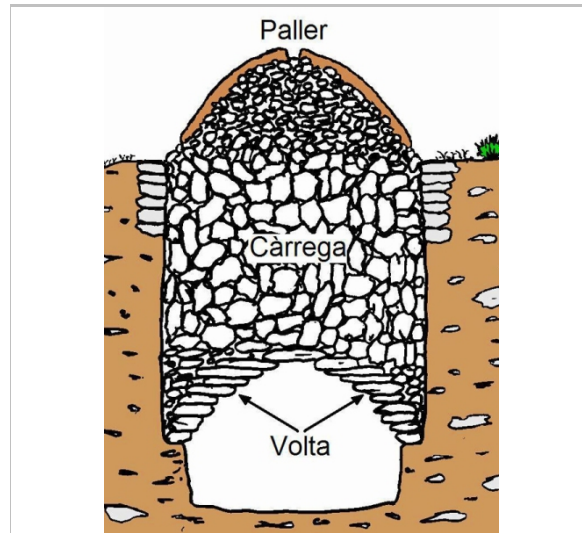
Reg. intervencions Els forns de calç són objecte de protecció. Queda prohibida qualsevol acció d'obra o enderroc. Qualsevol intervenció serà objecte de llicència municipal prèvia d'obra menor. En els treballs de conservació, restauració i manteniment, s'han d'utilitzar els materials constructius originals: pedra i terra. No és permesa la utilització de morters. Es podrà eliminar la vegetació existent al voltant del forn.
 Usos permesos Agrari i equipaments socioculturals.
 Entorn de protecció Millora de la visualització del forn de calç i manteniment d'aquest patrimoni.
 Gestió Realització de un pla estratègic per crear unes activitats relacionades amb la pedra seca (itineraris, cursos de formació i treballs per a la construcció de pedra seca...) Cal afavorir-ne la protecció, el manteniment i la restauració i garantir-ne una destinació compatible amb un paisatge de qualitat i la gestió del medi (activitat primària, gestió del territori, educació en el paisatge i turisme responsable).
 Altres intervencions Es prohibeix el trasllat de pedres del lloc i la translocació de materials geològics originaris. Conservació de la flora autòctona silvestre.

INFORMACIÓ COMPLEMENTÀRIA

Informació històrica Un forn de calç és una construcció que es feia antigament de pedra i fang. Al seu interior es feia una combustió de llenya per a obtenir calç. Els forns es fabricaven prop d'on abundava llenya i pedra calcària. Els forns es feien excavant-los en un pendent o marge, de manera que s'hi pogués accedir tant per dalt com per baix. Tenen forma gairebé cilíndrica, i a la part baixa, anomenada olla, és una mica més estreta ja que l'envolta un graó anomenat banquetta. Per davant tenien dues obertures, la porta per entrar-hi les persones, i part de la pedra que es coïa, i la boca, més avall, per on es ficava el combustible.
 Bibliografia OBSERVATORI DEL PAISATGE. <http://wikipedra.catpaisatge.net/> . 2022.
 Observacions Codi del forn a la web wikipedra: 145
 Protecció anterior
 Directriu paisatge Les cabanes de pastor o de vinya i els murs de contenció de les feixes agrícoles constitueixen un ric patrimoni històric i arquitectònic de pedra seca. Cal afavorir-ne la protecció, el manteniment i la restauració i garantir-ne una destinació compatible amb un paisatge de qualitat i la gestió del medi (activitat primària, gestió del territori, educació en el paisatge i turisme responsable).
 Altres Art. 187 de la normativa del POUM.

Forn de calç del Padroell 2

200-BAP



Secció d'un forn de calç tradicional
Manel Ponsa

2022

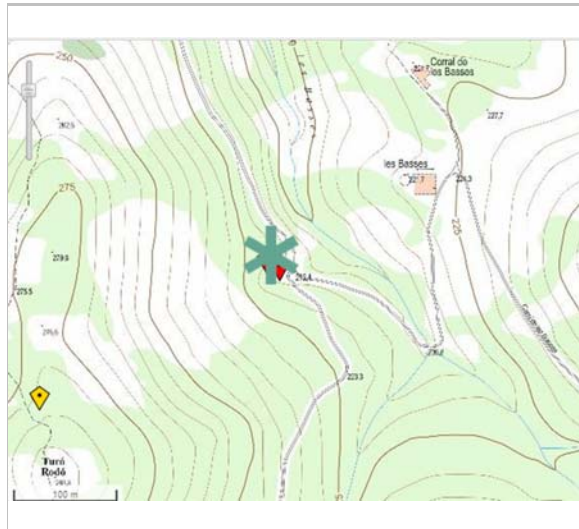
Redactor: Jaume Marsé Ferrer

Forn de les Basses 1

201-BAP

LOCALITZACIÓ

Indret	Les Basses	Codi INE	082704
Adreça/es			
Coordenades UTM	x = 402812 ; y = 4567778	Identificació al plànol Grafisme categoria	BAP 4 *
		Delimitació bé Entorn protecció	



Plànol de localització
ICGC



Vista del forn. 4/12/2021.
Josep Miret.

DADES URBANÍSTIQUES

Pla vigent	POUM de Sitges 2006
Classificació	SNU (sòl no urbanitzable)
Qualificació	25. ESPAIS NATURALS PROTEGITS; SRP1 (Parc de Garraf)
Exp. RPUC	Núm. 2005/017959/B
Relació ntiva.	Art. 187 de la normativa del POUM.

CATALOGACIÓ

Tipus de bé	Patrimoni ambiental-paisatgístic
Classificació	Elements caracteritzadors del paisatge rural
Categoria	BPU
Nº reg/cat.	201-BAP
Nivell prot.	NP1 Integral i NP4 Ambiental

DESCRIPCIÓ DEL BÉ

Context	És a 212 m d'alçària.
Elements	A la cruïlla dels camins que van a l'ermita de la Trinitat i a les Basses. La part del davant és molt visible des del camí. Conserva la galtera esquerra. En gran part es troba ple de sediment. Diàmetre: 4,3 m. Alçada màxima visible 1,40 m
Ús actual	En desús.
Ús original / altres	Industrial
Estat conservació	Enderroc petit

Altres det. vinculants Catàleg de paisatge de la Regió Metropolitana de Barcelona. Proposta de criteris i accions dirigits prioritàriament a la gestió, núm. 5.1.

ÀMBITS DE PROTECCIÓ I OBJECTE

Raons catalogació	Les construccions de pedra seca tenen un gran valor històric i són un autèntic referent identitari a molts territoris. En aquest sentit, han configurat al llarg dels segles uns paisatges agrícoles i ramaders de gran valor associats a l'olivera, la vinya, l'ametller i els cereals, plenament adaptats als sòls i al clima.
Elements	L'element constructiu. El valor paisatgístic de l'àrea on s'ubica i la naturalesa de la vegetació autòctona que

Forn de les Basses 1

201-BAP

configura el seu entorn immediat.

Entorn protecció Queda protegit el seu entorn, determinat per un radi de 20 m traçat des del centre de la construcció.

REGULACIÓ DE LES INTERVENCIIONS

Reg. intervencions	Els forns de calç són objecte de protecció. Queda prohibida qualsevol acció d'obra o enderroc. Qualsevol intervenció serà objecte de llicència municipal prèvia d'obra menor. En els treballs de conservació, restauració i manteniment, s'han d'utilitzar els materials constructius originals: pedra i terra. No és permesa la utilització de morters. Es podrà eliminar la vegetació existent al voltant del forn.
Usos permesos	Agrari i equipaments socioculturals.
Entorn de protecció	Millora de la visualització del forn de calç i manteniment d'aquest patrimoni.
Gestió	Realització de un pla estratègic per crear unes activitats relacionades amb la pedra seca (itineraris, cursos de formació i treballs per a la construcció de pedra seca...) Cal afavorir-ne la protecció, el manteniment i la restauració i garantir-ne una destinació compatible amb un paisatge de qualitat i la gestió del medi (activitat primària, gestió del territori, educació en el paisatge i turisme responsable).
Altres intervencions	Es prohibeix el trasllat de pedres del lloc i la translocació de materials geològics originaris. Conservació de la flora autòctona silvestre.

INFORMACIÓ COMPLEMENTÀRIA

Informació històrica Un forn de calç és una construcció que es feia antigament de pedra i fang. Al seu interior es feia una combustió de llenya per a obtenir calç. Els forns es fabricaven prop d'on abundava llenya i pedra calcària. Els forns es feien excavant-los en un pendent o marge, de manera que s'hi pogués accedir tant per dalt com per baix. Tenen forma gairebé cilíndrica, i a la part baixa, anomenada olla, és una mica més estreta ja que l'envolta un graó anomenat banqueta. Per davant tenien dues obertures, la porta per entrar-hi les persones, i part de la pedra que es coïa, i la boca, més avall, per on es ficava el combustible.

Bibliografia OBSERVATORI DEL PAISATGE. <http://wikipedra.catpaisatge.net/> . 2022.

Observacions Codi del forn a la web wikipedra: 137

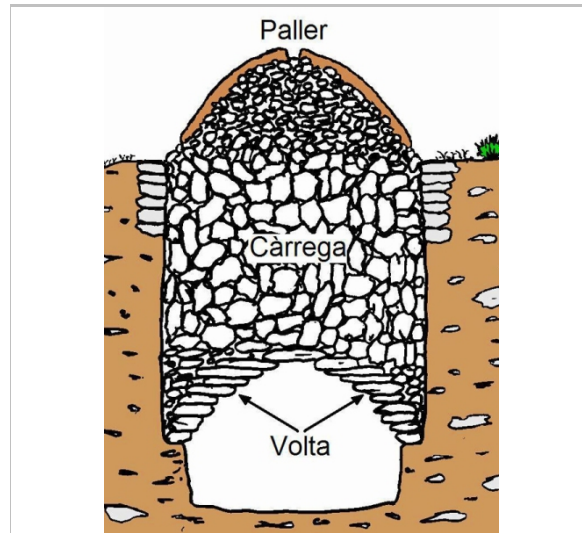
Protecció anterior

Directriu paisatge Les cabanes de pastor o de vinya i els murs de contenció de les feixes agrícoles constitueixen un ric patrimoni històric i arquitectònic de pedra seca. Cal afavorir-ne la protecció, el manteniment i la restauració i garantir-ne una destinació compatible amb un paisatge de qualitat i la gestió del medi (activitat primària, gestió del territori, educació en el paisatge i turisme responsable).

Altres Art. 187 de la normativa del POUM.

Forn de les Basses 1

201-BAP



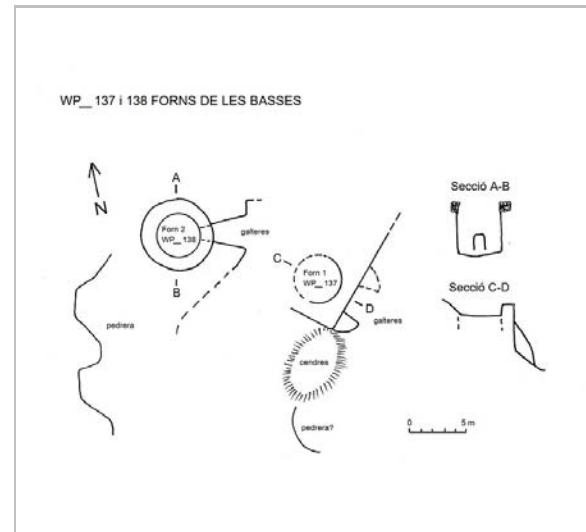
Secció d'un forn de calç tradicional
Manel Ponsa



Vista del forn. 4/12/2021.
Josep Miret.



Vista del forn. 4/12/2021.
Josep Miret..



Croquis. 4/12/2021.
Josep Miret.

2022

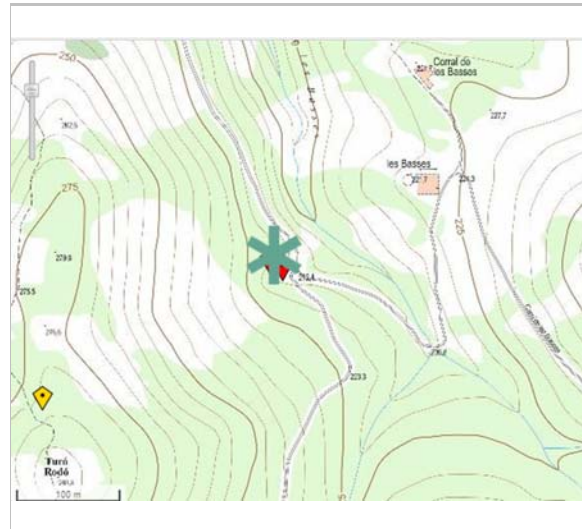
Redactor: Jaume Marsé Ferrer

Forn de les Basses 2


202-BAP

LOCALITZACIÓ

Indret	Les Basses	Codi INE	082704
Adreça/es			
Coordenades UTM	x = 402799 ; y = 4567785	Identificació al plànol Grafisme categoria	BAP 4 *
		Delimitació bé Entorn protecció	



Plànol de localització
ICGC



Vista del forn. 4/12/2021.
Josep Miret.

DADES URBANÍSTIQUES

Pla vigent	POUM de Sitges 2006
Classificació	SNU (sòl no urbanitzable)
Qualificació	25. ESPAIS NATURALS PROTEGITS; SRP1 (Parc de Garraf)
Exp. RPUC	Núm. 2005/017959/B
Relació ntiva.	Art. 187 de la normativa del POUM.

CATALOGACIÓ

Tipus de bé	Patrimoni ambiental-paisatgístic
Classificació	Elements caracteritzadors del paisatge rural
Categoria	BPU
Nº reg/cat.	202-BAP
Nivell prot.	NP1 Integral i NP4 Ambiental

DESCRIPCIÓ DEL BÉ

Context	És a 215 m d'alçària.
Elements	A uns 10 m al darrere del forn 1. En bon estat, ha perdut les bigues de fusta del damunt de la boca. Sembla que té una pedrera al costat W. Té una pila de cendres al davant. Diàmetre: 3,80 m Alçada 4,90 m
Ús actual	En desús.
Ús original / altres	Industrial
Estat conservació	Enderroc petit

Altres det. vinculants Catàleg de paisatge de la Regió Metropolitana de Barcelona. Proposta de criteris i accions dirigits prioritàriament a la gestió, núm. 5.1.

ÀMBITS DE PROTECCIÓ I OBJECTE

Raons catalogació	Les construccions de pedra seca tenen un gran valor històric i són un autèntic referent identitari a molts territoris. En aquest sentit, han configurat al llarg dels segles uns paisatges agrícoles i ramaders de gran valor associats a l'olivera, la vinya, l'ametller i els cereals, plenament adaptats als sòls i al clima.
Elements	L'element constructiu. El valor paisatgístic de l'àrea on s'ubica i la naturalesa de la vegetació autòctona que

Forn de les Basses 2

202-BAP

configura el seu entorn immediat.

Entorn protecció Queda protegit el seu entorn, determinat per un radi de 20 m traçat des del centre de la construcció.

REGULACIÓ DE LES INTERVENCIIONS

Reg. intervencions	Els forns de calç són objecte de protecció. Queda prohibida qualsevol acció d'obra o enderroc. Qualsevol intervenció serà objecte de llicència municipal prèvia d'obra menor. En els treballs de conservació, restauració i manteniment, s'han d'utilitzar els materials constructius originals: pedra i terra. No és permesa la utilització de morters. Es podrà eliminar la vegetació existent al voltant del forn.
Usos permesos	Agrari i equipaments socioculturals.
Entorn de protecció	Millora de la visualització del forn de calç i manteniment d'aquest patrimoni.
Gestió	Realització de un pla estratègic per crear unes activitats relacionades amb la pedra seca (itineraris, cursos de formació i treballs per a la construcció de pedra seca...) Cal afavorir-ne la protecció, el manteniment i la restauració i garantir-ne una destinació compatible amb un paisatge de qualitat i la gestió del medi (activitat primària, gestió del territori, educació en el paisatge i turisme responsable).
Altres intervencions	Es prohibeix el trasllat de pedres del lloc i la translocació de materials geològics originaris. Conservació de la flora autòctona silvestre.

INFORMACIÓ COMPLEMENTÀRIA

Informació històrica Un forn de calç és una construcció que es feia antigament de pedra i fang. Al seu interior es feia una combustió de llenya per a obtenir calç. Els forns es fabricaven prop d'on abundava llenya i pedra calcària. Els forns es feien excavant-los en un pendent o marge, de manera que s'hi pogués accedir tant per dalt com per baix. Tenen forma gairebé cilíndrica, i a la part baixa, anomenada olla, és una mica més estreta ja que l'envolta un graó anomenat banqueta. Per davant tenien dues obertures, la porta per entrar-hi les persones, i part de la pedra que es coïa, i la boca, més avall, per on es ficava el combustible.

Bibliografia OBSERVATORI DEL PAISATGE. <http://wikipedra.catpaisatge.net/> . 2022.

Observacions Codi del forn a la web wikipedra: 138

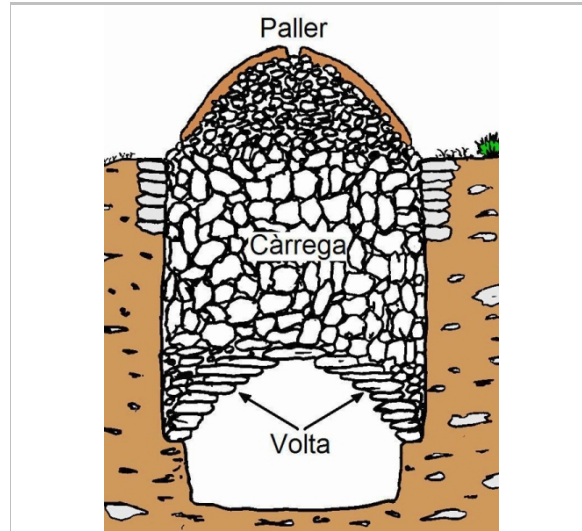
Protecció anterior

Directriu paisatge Les cabanes de pastor o de vinya i els murs de contenció de les feixes agrícoles constitueixen un ric patrimoni històric i arquitectònic de pedra seca. Cal afavorir-ne la protecció, el manteniment i la restauració i garantir-ne una destinació compatible amb un paisatge de qualitat i la gestió del medi (activitat primària, gestió del territori, educació en el paisatge i turisme responsable).

Altres Art. 187 de la normativa del POUM.

Forn de les Basses 2

202-BAP



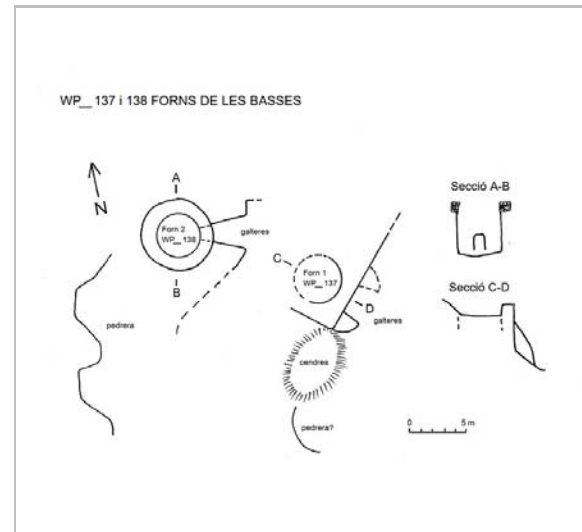
Secció d'un forn de calç tradicional
Manel Ponsa



Vista del forn. 4/12/2021.
Josep Miret.



Vista del forn. 4/12/2021.
Josep Miret.



Croquis. 4/12/2021.
Josep Miret.

2022

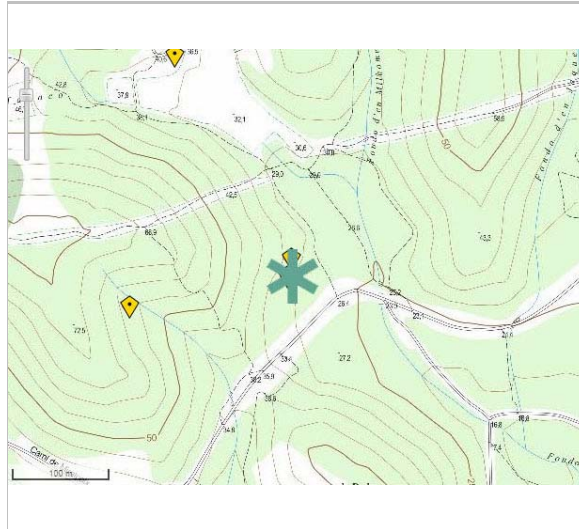
Redactor: Jaume Marsé Ferrer

Cisterna del fondo d'en Milhomes

203-BAP

LOCALITZACIÓ

Indret	Els Colls i Miralpeix	Codi INE	082704
Adreça/es			
Coordenades UTM	x = 396343 ; y = 4564484	Identificació al plànol Grafisme categoria	BAP 1 *
		Delimitació bé Entorn protecció	



Plànol de localització
ICGC



Vista de la cisterna. 2019.
Drac Verd de Sitges.

DADES URBANÍSTIQUES

Pla vigent	POUM de Sitges 2006
Classificació	SNU (sòl no urbanitzable)
Qualificació	25. ESPAIS NATURALS PROTEGITS; SRP-C1 (Sòl No Urbanitzable Costaner C1)
Exp. RPUC	Núm. 2005/017959/B
Relació ntiva.	Art. 187 de la normativa del POUM.

CATALOGACIÓ

Tipus de bé	Patrimoni ambiental-paisatgístic
Classificació	Elements caracteritzadors del paisatge rural
Categoria	BPU
Nº reg/cat.	203-BAP
Nivell prot.	NP1 Integral i NP4 Ambiental

DESCRIPCIÓ DEL BÉ

Context	És a 32 m d'alçària. Situada a uns 17 m. al sud de la barraca codi 19613.
Elements	Cisterna subterrània, amb un muret exterior circular de pedra seca, actualment rejuntat amb ciment. Amida aproximadament 1,80 m de diàmetre interior i uns 2,50 m. de profunditat.
Estat conservació	Bo; Perfecte estat. Malauradament trobem l'interior amb moltes de pedres i deixalles (foto 4).
Altres det. vinculants	Catàleg de paisatge de la Regió Metropolitana de Barcelona. Proposta de criteris i accions dirigits prioritàriament a la gestió, núm. 5.1.

ÀMBITS DE PROTECCIÓ I OBJECTE

Raons catalogació	Les construccions de pedra seca tenen un gran valor històric i són un autèntic referent identitari a molts territoris. En aquest sentit, han configurat al llarg dels segles uns paisatges agrícoles i ramaders de gran valor associats a l'olivera, la vinya, l'ametller i els cereals, plenament adaptats als sòls i al clima.
Elements	L'element constructiu. El valor paisatgístic de l'àrea on s'ubica i la naturalesa de la vegetació autòctona que

Cisterna del fondo d'en Milhomes

203-BAP

configura el seu entorn immediat.

Entorn protecció Queda protegit el seu entorn, determinat per un radi de 20 m traçat des del centre de la construcció.

REGULACIÓ DE LES INTERVENCIIONS

Reg. intervencions Les construccions per emmagatzemar aigua són objecte de protecció. Queda prohibida qualsevol acció d'obra o enderroc. Qualsevol intervenció serà objecte de llicència municipal prèvia d'obra menor.
En els treballs de conservació, restauració i manteniment, s'han d'utilitzar els materials constructius originals: pedra i terra. No és permesa la utilització de morters. Es podrà eliminar la vegetació existent al voltant del forn.

Usos permesos Agrari i equipaments socioculturals.

Entorn de protecció Millora de la visualització de la cisterna i manteniment d'aquest patrimoni.

Gestió Realització de un pla estratègic per crear unes activitats relacionades amb la pedra seca (itineraris, cursos de formació i treballs per a la construcció de pedra seca...) Cal afavorir-ne la protecció, el manteniment i la restauració i garantir-ne una destinació compatible amb un paisatge de qualitat i la gestió del medi (activitat primària, gestió del territori, educació en el paisatge i turisme responsable).

Altres intervencions Es prohibeix el trasllat de pedres del lloc i la translocació de materials geològics originaris. Conservació de la flora autòctona silvestre.

INFORMACIÓ COMPLEMENTÀRIA

Bibliografia OBSERVATORI DEL PAISATGE. <http://wikipedra.catpaisatge.net/> . 2022.

Observacions Codi de la construcció per emmagatzemar aigua a la web wikipedia: 776

Protecció anterior

Directriu paisatge Les cabanes de pastor o de vinya i els murs de contenció de les feixes agrícoles constitueixen un ric patrimoni històric i arquitectònic de pedra seca. Cal afavorir-ne la protecció, el manteniment i la restauració i garantir-ne una destinació compatible amb un paisatge de qualitat i la gestió del medi (activitat primària, gestió del territori, educació en el paisatge i turisme responsable).

Altres Art. 187 de la normativa del POUM.



Vista de la cisterna. 2019.
Drac Verd de Sitges.



Vista de la cisterna. 2019.
Drac Verd de Sitges.

Cisterna del fondo d'en Milhomes

203-BAP



*Vista de la cisterna. 2019.
Drac Verd de Sitges.*

2022

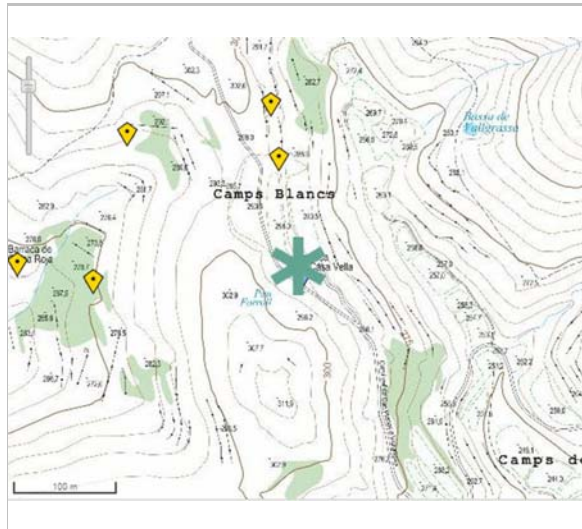
Redactor: Jaume Marsé Ferrer

Pou Forroll

204-BAP

LOCALITZACIÓ

Indret Voltants de la Casa Vella Codi INE 082704
 Adreça/es
 Coordenades UTM x = 405839 ; Identificació al plànol **BAP 6** Delimitació bé
 y = 4569812 Grafisme categoria * Entorn protecció



Plànol de localització
ICGC



La part exterior del pou. 2020
Joan M. Vives i Teixidó.

DADES URBANÍSTIQUES

Pla vigent POUM de Sitges 2006
 Classificació SNU (sòl no urbanitzable)
 Qualificació 25. ESPAIS NATURALS PROTEGITS; SRP1 (Parc de Garraf)
 Exp. RPUC Núm. 2005/017959/B
 Relació ntiva. Art. 187 de la normativa del POUM.

CATALOGACIÓ

Tipus de bé Patrimoni ambiental-paisatgístic
 Classificació Elements caracteritzadors del paisatge rural
 Categoria BPU
 Nº reg/cat. 204-BAP
 Nivell prot. NP1 Integral i NP4 Ambiental

DESCRIPCIÓ DEL BÉ

Context És a 291 m d'alçària.
 Elements Pou de 5 m de fondària i 2 metres de diàmetre.
 Estat conservació Perfecte estat.
 La part superior del pou té morter.

Altres det. vinculants Catàleg de paisatge de la Regió Metropolitana de Barcelona. Proposta de criteris i accions dirigits prioritàriament a la gestió, núm. 5.1.

ÀMBITS DE PROTECCIÓ I OBJECTE

Raons catalogació Les construccions de pedra seca tenen un gran valor històric i són un autèntic referent identitari a molts territoris. En aquest sentit, han configurat al llarg dels segles uns paisatges agrícoles i ramaders de gran valor associats a l'olivera, la vinya, l'ametller i els cereals, plenament adaptats als sòls i al clima.
 Elements L'element constructiu.
 El valor paisatgístic de l'àrea on s'ubica i la naturalesa de la vegetació autòctona que configura el seu entorn immediat.
 Entorn protecció Queda protegit el seu entorn, determinat per un radi de 20 m traçat des del centre de la construcció.

Pou Forroll

204-BAP

REGULACIÓ DE LES INTERVENCIIONS

Reg. intervencions Les construccions per emmagatzemar aigua són objecte de protecció. Queda prohibida qualsevol acció d'obra o enderroc. Qualsevol intervenció serà objecte de llicència municipal prèvia d'obra menor.
 Usos permesos Agrari i equipaments socioculturals.
 Entorn de protecció Millora de la visualització del pou i manteniment d'aquest patrimoni.
 Gestió Realització de un pla estratègic per crear unes activitats relacionades amb la pedra seca (itineraris, cursos de formació i treballs per a la construcció de pedra seca...) Cal afavorir-ne la protecció, el manteniment i la restauració i garantir-ne una destinació compatible amb un paisatge de qualitat i la gestió del medi (activitat primària, gestió del territori, educació en el paisatge i turisme responsable).
 Altres intervencions Es prohibeix el trasllat de pedres del lloc i la translocació de materials geològics originaris. Conservació de la flora autòctona silvestre.

INFORMACIÓ COMPLEMENTÀRIA

Bibliografia OBSERVATORI DEL PAISATGE. <http://wikipedra.catpaisatge.net/> . 2022.
 Observacions Codi de la construcció per emmagatzemar aigua a la web wikipedia: 1068
 Protecció anterior
 Directriu paisatge Les cabanes de pastor o de vinya i els murs de contenció de les feixes agrícoles constitueixen un ric patrimoni històric i arquitectònic de pedra seca. Cal afavorir-ne la protecció, el manteniment i la restauració i garantir-ne una destinació compatible amb un paisatge de qualitat i la gestió del medi (activitat primària, gestió del territori, educació en el paisatge i turisme responsable).
 Altres Art. 187 de la normativa del POUM.



Vista del pou. 2020.
Joan M. Vives i Teixidó.



Vista del pou. 2020.
Joan M. Vives i Teixidó.

Pou Forroll

204-BAP



Vista del pou. 2020.
Joan M. Vives i Teixidó.



La part exterior del pou. 2012.
Jaume Marsé Ferrer.



Caçadors bevent del pou. 1991.
Vicenç Carbonell. Arxiu Comarcal del Garraf.

2022

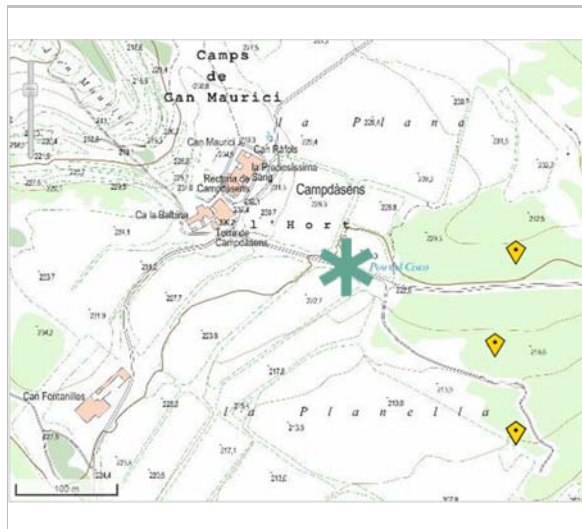
Redactor: Jaume Marsé Ferrer

Pou del Cisco

205-BAP

LOCALITZACIÓ

Indret Campdàsens Codi INE 082704
Adreça/es
Coordenades UTM x = 406190 ; Identificació al plànol **BAP 6** Delimitació bé
y = 4568223 Grafisme categoria * Entorn protecció



Plànol de localització
ICGC



Vista del pou. 2020.
Esteve Mestres Roca

DADES URBANÍSTIQUES

Pla vigent POUM de Sitges 2006
Classificació SNU (sòl no urbanitzable)
Qualificació 25. ESPAIS NATURALS PROTEGITS; SRP1 (Parc de Garraf)
Exp. RPUC Núm. 2005/017959/B
Relació ntiva. Art. 187 de la normativa del POUM.

CATALOGACIÓ

Tipus de bé Patrimoni ambiental-paisatgístic
Classificació Elements caracteritzadors del paisatge rural
Categoria BPU
Nº reg/cat. 205-BAP
Nivell prot. NP1 Integral i NP4 Ambiental

DESCRIPCIÓ DEL BÉ

Context És a 224 m d'alçària.
Elements Pou de grans dimensions. Manté aigua bruta i fangosa. Està colgat de restes diversos. Pica safareig al costat.
Es conegut com Pou del Cisco. Dins de les vinyes del Caseriu de Campdàsens. A peu de pista que mena al poble de Garraf.

Estat conservació Perfecte estat

Altres det. vinculants Catàleg de paisatge de la Regió Metropolitana de Barcelona. Proposta de criteris i accions dirigits prioritàriament a la gestió, núm. 5.1.

ÀMBITS DE PROTECCIÓ I OBJECTE

Raons catalogació Les construccions de pedra seca tenen un gran valor històric i són un autèntic referent identitari a molts territoris. En aquest sentit, han configurat al llarg dels segles uns paisatges agrícoles i ramaders de gran valor associats a l'olivera, la vinya, l'ametller i els cereals, plenament adaptats als sòls i al clima.

Elements L'element constructiu.
El valor paisatgístic de l'àrea on s'ubica i la naturalesa de la vegetació autòctona que configura el seu entorn immediat.

Pou del Cisco

205-BAP

Entorn protecció Queda protegit el seu entorn, determinat per un radi de 20 m traçat des del centre de la construcció.

REGULACIÓ DE LES INTERVENCIIONS

Reg. intervencions Les construccions per emmagatzemar aigua són objecte de protecció. Queda prohibida qualsevol acció d'obra o enderroc. Qualsevol intervenció serà objecte de llicència municipal prèvia d'obra menor.

Usos permesos Agrari i equipaments socioculturals.

Entorn de protecció Millora de la visualització del pou i manteniment d'aquest patrimoni.

Gestió Realització de un pla estratègic per crear unes activitats relacionades amb la pedra seca (itineraris, cursos de formació i treballs per a la construcció de pedra seca...) Cal afavorir-ne la protecció, el manteniment i la restauració i garantir-ne una destinació compatible amb un paisatge de qualitat i la gestió del medi (activitat primària, gestió del territori, educació en el paisatge i turisme responsable).

Altres intervencions Es prohibeix el trasllat de pedres del lloc i la translocació de materials geològics originaris. Conservació de la flora autòctona silvestre.

INFORMACIÓ COMPLEMENTÀRIA

Bibliografia OBSERVATORI DEL PAISATGE. <http://wikipedra.catpaisatge.net/>. 2022.

Observacions Codi de la construcció per emmagatzemar aigua a la web wikipedra: 1561

Protecció anterior

Directriu paisatge Les cabanes de pastor o de vinya i els murs de contenció de les feixes agrícoles constitueixen un ric patrimoni històric i arquitectònic de pedra seca. Cal afavorir-ne la protecció, el manteniment i la restauració i garantir-ne una destinació compatible amb un paisatge de qualitat i la gestió del medi (activitat primària, gestió del territori, educació en el paisatge i turisme responsable).

Altres Art. 187 de la normativa del POUM.



Vista del pou. 2020.
Esteve Mestres Roca



Vista del pou. 2020.
Esteve Mestres Roca

Pou del Cisco

205-BAP



Vista del pou. 2020.
Esteve Mestres Roca



Vista del pou. 2014.
Jaume Marsé Ferrer

2022

Redactor: Jaume Marsé Ferrer

Pou de can Lluçà

206-BAP

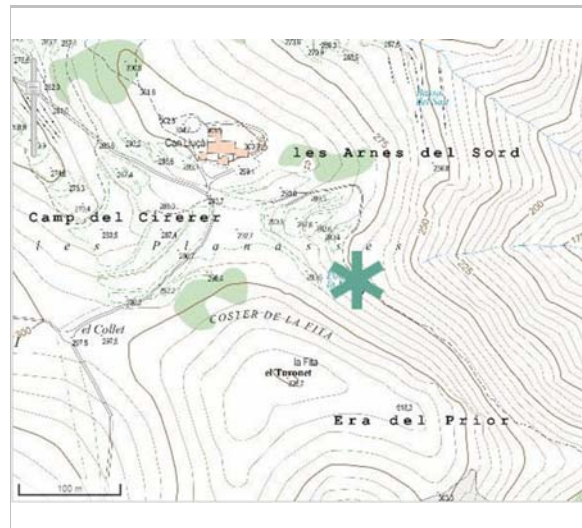
Altres denominacions Pou de can Mata

LOCALITZACIÓ

Indret Voltants de can Lluçà Codi INE 082704

Adreça/es

Coordenades UTM x = 406819 ; Identificació al plànol **BAP 6** Delimitació bé
y = 4568909 Grafisme categoria * Entorn protecció



Plànol de localització
ICGC



Vista del pou. 2020.
Esteve Mestres Roca

DADES URBANÍSTIQUES

Pla vigent POUM de Sitges 2006
Classificació SNU (sòl no urbanitzable)
Qualificació 25. ESPAIS NATURALS PROTEGITS; SRP1 (Parc de Garraf)
Exp. RPUC Núm. 2005/017959/B
Relació ntiva. Art. 187 de la normativa del POUM.

CATALOGACIÓ

Tipus de bé Patrimoni ambiental-paisatgístic
Classificació Elements caracteritzadors del paisatge rural
Categoria BPU
Nº reg/cat. 206-BAP
Nivell prot. NP1 Integral i NP4 Ambiental

DESCRIPCIÓ DEL BÉ

Context És a 276 m d'alçària.
Elements Pou que tot i està a peu de GR92, es molt tapat i en certa manera complicat de netejar i perillós d'acostars'hi. Ple d'aigua. S'ha fet una minça neteja i s'han deixat canonades pel damunt per protegir l'accés.
Conegut com Pou de la Mata i també Pou de Can Lluçà, per la proximitat del mas homònim. Piques de pedra al seu costat.
Estat conservació Regular; Enderroc petit.

Altres det. vinculants Catàleg de paisatge de la Regió Metropolitana de Barcelona. Proposta de criteris i accions dirigits prioritàriament a la gestió, núm. 5.1.

ÀMBITS DE PROTECCIÓ I OBJECTE

Raons catalogació Les construccions de pedra seca tenen un gran valor històric i són un autèntic referent identitari a molts territoris. En aquest sentit, han configurat al llarg dels segles uns paisatges agrícoles i ramaders de gran valor associats a l'olivera, la vinya, l'ametller i els cereals, plenament adaptats als sòls i al clima.

Elements L'element constructiu.

Pou de can Lluçà

206-BAP

El valor paisatgístic de l'àrea on s'ubica i la naturalesa de la vegetació autòctona que configura el seu entorn immediat.

Entorn protecció Queda protegit el seu entorn, determinat per un radi de 20 m traçat des del centre de la construcció.

REGULACIÓ DE LES INTERVENCIIONS

Reg. intervencions Les construccions per emmagatzemar aigua són objecte de protecció. Queda prohibida qualsevol acció d'obra o enderroc. Qualsevol intervenció serà objecte de llicència municipal prèvia d'obra menor.

Usos permesos Agrari i equipaments socioculturals.

Entorn de protecció Millora de la visualització de la cisterna i manteniment d'aquest patrimoni.

Gestió Realització de un pla estratègic per crear unes activitats relacionades amb la pedra seca (itineraris, cursos de formació i treballs per a la construcció de pedra seca...) Cal afavorir-ne la protecció, el manteniment i la restauració i garantir-ne una destinació compatible amb un paisatge de qualitat i la gestió del medi (activitat primària, gestió del territori, educació en el paisatge i turisme responsable).

Altres intervencions Es prohibeix el trasllat de pedres del lloc i la translocació de materials geològics originaris. Conservació de la flora autòctona silvestre.

INFORMACIÓ COMPLEMENTÀRIA

Bibliografia OBSERVATORI DEL PAISATGE. <http://wikipedra.catpaisatge.net/> . 2022.

Observacions Codi de la construcció per emmagatzemar aigua a la web wikipedra: 1562

Protecció anterior

Directriu paisatge Les cabanes de pastor o de vinya i els murs de contenció de les feixes agrícoles constitueixen un ric patrimoni històric i arquitectònic de pedra seca. Cal afavorir-ne la protecció, el manteniment i la restauració i garantir-ne una destinació compatible amb un paisatge de qualitat i la gestió del medi (activitat primària, gestió del territori, educació en el paisatge i turisme responsable).

Altres Art. 187 de la normativa del POUM.



Vista del pou. 2020.
Esteve Mestres Roca



Vista del pou. 2020.
Esteve Mestres Roca

Pou de can Lluçà

206-BAP



*Vista del pou. 2020.
Esteve Mestres Roca*



*Vista del pou. 2002.
Vicenç Carbonell.*



*Vista del pou. 2014.
Jaume Marsé Ferrer.*



*Vista de conjunt. 2014.
Jaume Marsé Ferrer.*

2022

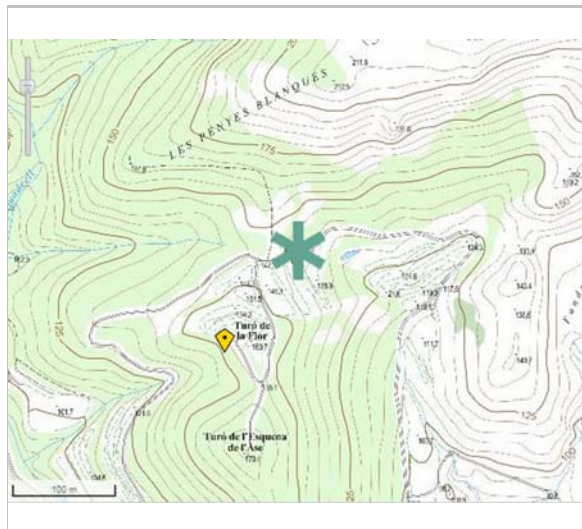
Redactor: Jaume Marsé Ferrer

Barraca de pedra seca del Turó de la Flor 2

207-BAP

LOCALITZACIÓ

Indret	Turó de la Flor	Codi INE	082704
Adreça/es			
Coordenades UTM	x = 403927 ; y = 4568798	Identificació al plànol Grafisme categoria	BAP 4 *
		Delimitació bé	Entorn protecció



Plànol de localització
ICGC



Vista de la barraca. 2000.
Drac Verd de Sitges

DADES URBANÍSTIQUES

Pla vigent	POUM de Sitges 2006
Classificació	SNU (sòl no urbanitzable)
Qualificació	25. ESPAIS NATURALS PROTEGITS; SRP1 (Parc de Garraf)
Exp. RPUC	Núm. 2005/017959/B
Relació ntiva.	Art. 187 de la normativa del POUM.

CATALOGACIÓ

Tipus de bé	Patrimoni ambiental-paisatgístic
Classificació	Elements caracteritzadors del paisatge rural
Categoria	BPU
Nº reg/cat.	207-BAP
Nivell prot.	NP1 Integral i NP4 Ambiental

DESCRIPCIÓ DEL BÉ

Context	És a 143 m d'alçària.
Elements	Tipus de construcció: Aèria aïllada Orientació: Sud Forma de la planta: Planta circular Tipus de coberta: Falsa cúpula Diàmetre interior 2.20 m.
Ús actual	En desús.
Ús original / altres	Refugi, magatzem d'eines.
Estat conservació	Enderroc total
Situació de risc	Altres riscos; Enrunament.
Altres det. vinculants	Catàleg de paisatge de la Regió Metropolitana de Barcelona. Proposta de criteris i accions dirigits prioritàriament a la gestió, núm. 5.1.

ÀMBITS DE PROTECCIÓ I OBJECTE

Raons catalogació	Les construccions de pedra seca tenen un gran valor històric i són un autèntic referent identitari a molts territoris. En aquest sentit, han configurat al llarg dels segles uns paisatges agrícoles i ramaders de gran valor associats a l'olivera, la vinya, l'ametller i els cereals, plenament adaptats als sòls i al clima.
-------------------	--

Barraca de pedra seca del Turó de la Flor 2

207-BAP

Elements	L'element constructiu. El valor paisatgístic de l'àrea on s'ubica i la naturalesa de la vegetació autòctona que configura el seu entorn immediat.
Entorn protecció	Queda protegit el seu entorn, determinat per un radi de 20 m traçat des del centre de la construcció.

REGULACIÓ DE LES INTERVENCIIONS

Reg. intervencions	Les barraques de vinya són objecte de protecció. Queda prohibida qualsevol acció d'obra o enderroc. Qualsevol intervenció serà objecte de llicència municipal prèvia d'obra menor. En els treballs de conservació, restauració i manteniment, s'han d'utilitzar els materials constructius originals: pedra i terra. No és permesa la utilització de morters. Cal plantar espècies vegetals apropiades al sostre per evitar l'erosió de la capa de terra. Es podrà eliminar la vegetació existent al voltant de la barraca.
Usos permesos	Agrari i equipaments socioculturals.
Entorn de protecció	Millora de la visualització de la barraca i manteniment d'aquest patrimoni.
Gestió	Realització de un pla estratègic per crear unes activitats relacionades amb la pedra seca (itineraris, cursos de formació i treballs per a la construcció de pedra seca...) Cal afavorir-ne la protecció, el manteniment i la restauració i garantir-ne una destinació compatible amb un paisatge de qualitat i la gestió del medi (activitat primària, gestió del territori, educació en el paisatge i turisme responsable).
Altres intervencions	Es prohibeix el trasllat de pedres del lloc i la translocació de materials geològics originaris. Conservació de la flora autòctona silvestre.

INFORMACIÓ COMPLEMENTÀRIA

Informació històrica	Les barraques de vinya són el tipus de construcció de pedra seca més comú a la Mediterrània. A Catalunya, el trobem en gran nombre a les comarques centrals, al Camp de Tarragona i a tot el litoral. Probablement la tècnica per construir-les, el sistema d'aproximació de filades, sigui molt antiga. La tècnica consisteix en anar sobreposant les pedres horitzontalment sense polir, aplanades, ben aparellades entre si i amb un lleuger pendent. La filada superior es decanta cap a l'interior, tot formant anelles de pedra de radi decreixent fins a la cúpula, que es tanca amb una o diverses lloses. A vegades, a sobre també s'hi posa una capa de terra i argila i fins i tot fixadors vegetals, com els lliris. Durant els segles XVIII i XIX, l'augment del conreu de la vinya va fer que s'eixermissin noves terres. Molts dels pagesos eren rabassaires, és a dir, treballaven les vinyes a canvi d'un contracte de rabassa morta, consistent en la donació al propietari del terreny d'una part de la collita. El contracte durava fins que els ceps es morien. Moltes vinyes es trobaven allunyades del nucli del poble i, per això, es construïren uns aixoplucs per a emmagatzemar les eines i sojornar-hi en èpoques en què el treball era intens i no hi havia temps de tornar a casa.
Bibliografia	OBSERVATORI DEL PAISATGE. http://wikipedra.catpaisatge.net/ . 2022.
Observacions	Codi de barraca a la web wikipedra: 542
Protecció anterior	<i>Directriu paisatge</i> Les cabanes de pastor o de vinya i els murs de contenció de les feixes agrícoles constitueixen un ric patrimoni històric i arquitectònic de pedra seca. Cal afavorir-ne la protecció, el manteniment i la restauració i garantir-ne una destinació compatible amb un paisatge de qualitat i la gestió del medi (activitat primària, gestió del territori, educació en el paisatge i turisme responsable).
Altres	Art. 187 de la normativa del POUM.

Barraca de pedra seca del Turó de la Flor 2

207-BAP



Vista de la barraca. 2000.
Drac Verd de Sitges



Vista de la barraca. 2000.
Drac Verd de Sitges



Vista de la barraca. 2000.
Drac Verd de Sitges

2022

Redactor: Jaume Marsé Ferrer

Barraca de pedra seca de cala Forn 3

208-BAP

LOCALITZACIÓ

Indret	Prop de Cala Forn	Codi INE	082704
Adreça/es			
Coordenades UTM	x = 402753 ; y = 4565757	Identificació al plànol Grafisme categoria	BAP 5 *
		Delimitació bé Entorn protecció	



Plànol de localització
ICGC



Vista de la barraca. 2018.
Drac Verd de Sitges

DADES URBANÍSTIQUES

Pla vigent	POUM de Sitges 2006
Classificació	SNU (sòl no urbanitzable)
Qualificació	25. ESPAIS NATURALS PROTEGITS; SRP1-CPEIN (SNU Costaner al Parc de Garraf)
Exp. RPUC	Núm. 2005/017959/B
Relació ntiva.	Art. 187 de la normativa del POUM.

CATALOGACIÓ

Tipus de bé	Patrimoni ambiental-paisatgístic
Classificació	Elements caracteritzadors del paisatge rural
Categoria	BPU
Nº reg/cat.	208-BAP
Nivell prot.	NP1 Integral i NP4 Ambiental

DESCRIPCIÓ DEL BÉ

Context	És a 80 m d'alçària. Situada, molt entaforada, entre marges de la vessant de solell de la Coma de Cala Forn.
Elements	Aèria adossada al marge Orientació: Sud Forma de la planta: Planta irregular Tipus de porta: Llinda plana Tipus de coberta: Falsa cúpula
Ús actual	En desús.
Ús original / altres	Refugi, magatzem d'eines.
Estat conservació	Enderroc important
Situació de risc	Altres riscos; Enrunament.
Altres det. vinculants	Catàleg de paisatge de la Regió Metropolitana de Barcelona. Proposta de criteris i accions dirigits prioritàriament a la gestió, núm. 5.1.

ÀMBITS DE PROTECCIÓ I OBJECTE

Raons catalogació	Les construccions de pedra seca tenen un gran valor històric i són un autèntic referent identitari a molts territoris. En aquest sentit, han configurat al llarg dels segles uns paisatges agrícoles i ramaders de gran valor associats a l'olivera, la vinya, l'ametller i els
-------------------	---

Barraca de pedra seca de cala Forn 3

208-BAP

Elements	cereals, plenament adaptats als sòls i al clima. L'element constructiu. El valor paisatgístic de l'àrea on s'ubica i la naturalesa de la vegetació autòctona que configura el seu entorn immediat.
Entorn protecció	Queda protegit el seu entorn, determinat per un radi de 20 m traçat des del centre de la construcció.

REGULACIÓ DE LES INTERVENCIIONS

Reg. intervencions	Les barraques de vinya són objecte de protecció. Queda prohibida qualsevol acció d'obra o enderroc. Qualsevol intervenció serà objecte de llicència municipal prèvia d'obra menor. En els treballs de conservació, restauració i manteniment, s'han d'utilitzar els materials constructius originals: pedra i terra. No és permesa la utilització de morters. Cal plantar espècies vegetals apropiades al sostre per evitar l'erosió de la capa de terra. Es podrà eliminar la vegetació existent al voltant de la barraca.
Usos permesos	Agrari i equipaments socioculturals.
Entorn de protecció	Millora de la visualització de la barraca i manteniment d'aquest patrimoni.
Gestió	Realització de un pla estratègic per crear unes activitats relacionades amb la pedra seca (itineraris, cursos de formació i treballs per a la construcció de pedra seca...) Cal afavorir-ne la protecció, el manteniment i la restauració i garantir-ne una destinació compatible amb un paisatge de qualitat i la gestió del medi (activitat primària, gestió del territori, educació en el paisatge i turisme responsable).
Altres intervencions	Es prohibeix el trasllat de pedres del lloc i la translocació de materials geològics originaris. Conservació de la flora autòctona silvestre.

INFORMACIÓ COMPLEMENTÀRIA

Informació històrica	Les barraques de vinya són el tipus de construcció de pedra seca més comú a la Mediterrània. A Catalunya, el trobem en gran nombre a les comarques centrals, al Camp de Tarragona i a tot el litoral. Probablement la tècnica per construir-les, el sistema d'aproximació de filades, sigui molt antiga. La tècnica consisteix en anar sobreposant les pedres horitzontalment sense polir, aplanades, ben aparellades entre si i amb un lleuger pendent. La filada superior es decanta cap a l'interior, tot formant anelles de pedra de radi decreixent fins a la cúpula, que es tanca amb una o diverses lloses. A vegades, a sobre també s'hi posa una capa de terra i argila i fins i tot fixadors vegetals, com els lliris. Durant els segles XVIII i XIX, l'augment del conreu de la vinya va fer que s'eixeressin noves terres. Molts dels pagesos eren rabassaires, és a dir, treballaven les vinyes a canvi d'un contracte de rabassa morta, consistent en la donació al propietari del terreny d'una part de la collita. El contracte durava fins que els ceps es morien. Moltes vinyes es trobaven allunyades del nucli del poble i, per això, es construïren uns aixoplucs per a emmagatzemar les eines i sojornar-hi en èpoques en què el treball era intens i no hi havia temps de tornar a casa.
Bibliografia	OBSERVATORI DEL PAISATGE. http://wikipedra.catpaisatge.net/ . 2022.
Observacions	Codi de barraca a la web wikipedra: 6881
Protecció anterior	<i>Directriu paisatge</i> Les cabanes de pastor o de vinya i els murs de contenció de les feixes agrícoles constitueixen un ric patrimoni històric i arquitectònic de pedra seca. Cal afavorir-ne la protecció, el manteniment i la restauració i garantir-ne una destinació compatible amb un paisatge de qualitat i la gestió del medi (activitat primària, gestió del territori, educació en el paisatge i turisme responsable).
Altres	Art. 187 de la normativa del POUM.

Barraca de pedra seca de cala Forn 3

208-BAP



*Vista de la barraca. 2018.
Drac Verd de Sitges*



*Vista de la barraca. 2018.
Drac Verd de Sitges*



*Vista de la barraca. 2018.
Drac Verd de Sitges*

2022

Redactor: Jaume Marsé Ferrer

Barraca de pedra seca del Turó del Tancat 1

209-BAP

LOCALITZACIÓ

Indret	Turó del Tancat	Codi INE	082704
Adreça/es			
Coordenades UTM	x = 400944 ; y = 4566984	Identificació al plànol Grafisme categoria	BAP 2 *
		Delimitació bé Entorn protecció	



Plànol de localització
ICGC



Vista de la barraca. 2015.
Jaume Marse

DADES URBANÍSTIQUES

Pla vigent	POUM de Sitges 2006
Classificació	SNU (sòl no urbanitzable)
Qualificació	25. ESPAIS NATURALS PROTEGITS; SRP-C3 (Sòl No Urbanitzable Costaner C3)
Exp. RPUC	Núm. 2005/017959/B
Relació ntiva.	Art. 187 de la normativa del POUM.

CATALOGACIÓ

Tipus de bé	Patrimoni ambiental-paisatgístic
Classificació	Elements caracteritzadors del paisatge rural
Categoria	BPU
Nº reg/cat.	209-BAP
Nivell prot.	NP1 Integral i NP4 Ambiental

DESCRIPCIÓ DEL BÉ

Context	És a 90 m d'alçària. Es troba molt a prop del Turó del Tancat.
Elements	Tipus de construcció: Aèria aïllada Orientació: Sud Forma de la planta: Planta circular Tipus de porta: Llinda plana Tipus de coberta: Falsa cúpula
Ús actual	En desús.
Ús original / altres	Refugi, magatzem d'eines.
Estat conservació	Enderroc del sostre
Situació de risc	Altres riscos; Enrunament.
Altres det. vinculants	Catàleg de paisatge de la Regió Metropolitana de Barcelona. Proposta de criteris i accions dirigits prioritàriament a la gestió, núm. 5.1.

ÀMBITS DE PROTECCIÓ I OBJECTE

Raons catalogació	Les construccions de pedra seca tenen un gran valor històric i són un autèntic referent identitari a molts territoris. En aquest sentit, han configurat al llarg dels segles uns paisatges agrícoles i ramaders de gran valor associats a l'olivera, la vinya, l'ametller i els
-------------------	---

Barraca de pedra seca del Turó del Tancat 1

209-BAP

Elements	cereals, plenament adaptats als sòls i al clima. L'element constructiu. El valor paisatgístic de l'àrea on s'ubica i la naturalesa de la vegetació autòctona que configura el seu entorn immediat.
Entorn protecció	Queda protegit el seu entorn, determinat per un radi de 20 m traçat des del centre de la construcció.

REGULACIÓ DE LES INTERVENCIIONS

Reg. intervencions	Les barraques de vinya són objecte de protecció. Queda prohibida qualsevol acció d'obra o enderroc. Qualsevol intervenció serà objecte de llicència municipal prèvia d'obra menor. En els treballs de conservació, restauració i manteniment, s'han d'utilitzar els materials constructius originals: pedra i terra. No és permesa la utilització de morters. Cal plantar espècies vegetals apropiades al sostre per evitar l'erosió de la capa de terra. Es podrà eliminar la vegetació existent al voltant de la barraca.
Usos permesos	Agrari i equipaments socioculturals.
Entorn de protecció	Millora de la visualització de la barraca i manteniment d'aquest patrimoni.
Gestió	Realització de un pla estratègic per crear unes activitats relacionades amb la pedra seca (itineraris, cursos de formació i treballs per a la construcció de pedra seca...) Cal afavorir-ne la protecció, el manteniment i la restauració i garantir-ne una destinació compatible amb un paisatge de qualitat i la gestió del medi (activitat primària, gestió del territori, educació en el paisatge i turisme responsable).
Altres intervencions	Es prohibeix el trasllat de pedres del lloc i la translocació de materials geològics originaris. Conservació de la flora autòctona silvestre.

INFORMACIÓ COMPLEMENTÀRIA


Informació històrica	Les barraques de vinya són el tipus de construcció de pedra seca més comú a la Mediterrània. A Catalunya, el trobem en gran nombre a les comarques centrals, al Camp de Tarragona i a tot el litoral. Probablement la tècnica per construir-les, el sistema d'aproximació de filades, sigui molt antiga. La tècnica consisteix en anar sobreposant les pedres horitzontalment sense polir, aplanades, ben aparellades entre si i amb un lleuger pendent. La filada superior es decanta cap a l'interior, tot formant anelles de pedra de radi decreixent fins a la cúpula, que es tanca amb una o diverses lloses. A vegades, a sobre també s'hi posa una capa de terra i argila i fins i tot fixadors vegetals, com els lliris. Durant els segles XVIII i XIX, l'augment del conreu de la vinya va fer que s'eixeressin noves terres. Molts dels pagesos eren rabassaires, és a dir, treballaven les vinyes a canvi d'un contracte de rabassa morta, consistent en la donació al propietari del terreny d'una part de la collita. El contracte durava fins que els ceps es morien. Moltes vinyes es trobaven allunyades del nucli del poble i, per això, es construïren uns aixoplucs per a emmagatzemar les eines i sojornar-hi en èpoques en què el treball era intens i no hi havia temps de tornar a casa.
Bibliografia	OBSERVATORI DEL PAISATGE. http://wikipedra.catpaisatge.net/ . 2022.
Observacions	Codi de barraca a la web wikipedra: 10712
Protecció anterior	<i>Directriu paisatge</i> Les cabanes de pastor o de vinya i els murs de contenció de les feixes agrícoles constitueixen un ric patrimoni històric i arquitectònic de pedra seca. Cal afavorir-ne la protecció, el manteniment i la restauració i garantir-ne una destinació compatible amb un paisatge de qualitat i la gestió del medi (activitat primària, gestió del territori, educació en el paisatge i turisme responsable).
Altres	Art. 187 de la normativa del POUM.

Barraca de pedra seca del Turó del Tancat 1

209-BAP



Vista de la barraca. 2015.
Jaume Marse



Vista de la barraca. 2015.
Jaume Marse



Vista de la barraca. 2015.
Jaume Marse

2022

Redactor: Jaume Marsé Ferrer

Barraca de pedra seca de la Penya del Llamp

210-BAP

LOCALITZACIÓ

Indret	Panya del Llamp	Codi INE	082704
Adreça/es			
Coordenades UTM	x = 403137 ; y = 4566328	Identificació al plànol Grafisme categoria	BAP 5 *
		Delimitació bé Entorn protecció	



Plànol de localització
ICGC



Vista de la barraca. 2018.
Drac Verd de Sitges

DADES URBANÍSTIQUES

Pla vigent	POUM de Sitges 2006
Classificació	SU (sòl urbà)
Qualificació	A.1 Parc forestal públic
Exp. RPUC	Núm. 2005/017959/B
Relació ntiva.	Art. 187 de la normativa del POUM.

CATALOGACIÓ

Tipus de bé	Patrimoni ambiental-paisatgístic
Classificació	Elements caracteritzadors del paisatge rural
Categoria	BPU
Nº reg/cat.	210-BAP
Nivell prot.	NP1 Integral i NP4 Ambiental

DESCRIPCIÓ DEL BÉ

Context	És a 237 m d'alçària. Situada dins el bosc, un xic per sobre del final del "Marge Llarg" i a prop de la Penya del Llamp.
Elements	Tipus de construcció: Aèria aïllada Orientació: Sud/sud-oest Forma de la planta: Planta circular Tipus de porta: Llinda plana Tipus de coberta: Falsa cúpula Barraca de 2,40 m de diàmetre, actualment amb la coberta totalment enderrocada, sols resten entre 1,50 m i 1,90 m de les parets laterals. Presenta un important contrafort a la paret NW.
Ús actual	En desús.
Ús original / altres	Refugi, magatzem d'eines.
Estat conservació	Enderroc important
Situació de risc	Altres riscos; Enrunament.
Altres det. vinculants	Catàleg de paisatge de la Regió Metropolitana de Barcelona. Proposta de criteris i accions dirigits prioritàriament a la gestió, núm. 5.1.

ÀMBITS DE PROTECCIÓ I OBJECTE

Raons catalogació Les construccions de pedra seca tenen un gran valor històric i són un autèntic referent

Barraca de pedra seca de la Penya del Llamp

210-BAP

Elements	identitari a molts territoris. En aquest sentit, han configurat al llarg dels segles uns paisatges agrícoles i ramaders de gran valor associats a l'olivera, la vinya, l'ametller i els cereals, plenament adaptats als sòls i al clima. L'element constructiu. El valor paisatgístic de l'àrea on s'ubica i la naturalesa de la vegetació autòctona que configura el seu entorn immediat.
Entorn protecció	Queda protegit el seu entorn, determinat per un radi de 20 m traçat des del centre de la construcció.

REGULACIÓ DE LES INTERVENCIIONS

Reg. intervencions	Les barraques de vinya són objecte de protecció. Queda prohibida qualsevol acció d'obra o enderroc. Qualsevol intervenció serà objecte de llicència municipal prèvia d'obra menor. En els treballs de conservació, restauració i manteniment, s'han d'utilitzar els materials constructius originals: pedra i terra. No és permesa la utilització de morters. Cal plantar espècies vegetals apropiades al sostre per evitar l'erosió de la capa de terra. Es podrà eliminar la vegetació existent al voltant de la barraca.
Usos permesos	Agrari i equipaments socioculturals.
Entorn de protecció	Millora de la visualització de la barraca i manteniment d'aquest patrimoni.
Gestió	Realització de un pla estratègic per crear unes activitats relacionades amb la pedra seca (itineraris, cursos de formació i treballs per a la construcció de pedra seca...) Cal afavorir-ne la protecció, el manteniment i la restauració i garantir-ne una destinació compatible amb un paisatge de qualitat i la gestió del medi (activitat primària, gestió del territori, educació en el paisatge i turisme responsable).
Altres intervencions	Es prohibeix el trasllat de pedres del lloc i la translocació de materials geològics originaris. Conservació de la flora autòctona silvestre.

INFORMACIÓ COMPLEMENTÀRIA

Informació històrica	Les barraques de vinya són el tipus de construcció de pedra seca més comú a la Mediterrània. A Catalunya, el trobem en gran nombre a les comarques centrals, al Camp de Tarragona i a tot el litoral. Probablement la tècnica per construir-les, el sistema d'aproximació de filades, sigui molt antiga. La tècnica consisteix en anar sobreposant les pedres horitzontalment sense polir, aplanades, ben aparellades entre si i amb un lleuger pendent. La filada superior es decanta cap a l'interior, tot formant anelles de pedra de radi decreixent fins a la cúpula, que es tanca amb una o diverses lloses. A vegades, a sobre també s'hi posa una capa de terra i argila i fins i tot fixadors vegetals, com els lliris. Durant els segles XVIII i XIX, l'augment del conreu de la vinya va fer que s'eixermissin noves terres. Molts dels pagesos eren rabassaires, és a dir, treballaven les vinyes a canvi d'un contracte de rabassa morta, consistent en la donació al propietari del terreny d'una part de la collita. El contracte durava fins que els ceps es morien. Moltes vinyes es trobaven allunyades del nucli del poble i, per això, es construïren uns aixoplucs per a emmagatzemar les eines i sojornar-hi en èpoques en què el treball era intens i no hi havia temps de tornar a casa.
Bibliografia	OBSERVATORI DEL PAISATGE. http://wikipedra.catpaisatge.net/ . 2022.
Observacions	Codi de barraca a la web wikipedra: 12824
Protecció anterior	Directriu paisatge Les cabanes de pastor o de vinya i els murs de contenció de les feixes agrícoles constitueixen un ric patrimoni històric i arquitectònic de pedra seca. Cal afavorir-ne la protecció, el manteniment i la restauració i garantir-ne una destinació compatible amb un paisatge de qualitat i la gestió del medi (activitat primària, gestió del territori, educació en el paisatge i turisme responsable).
Altres	Art. 187 de la normativa del POUM.

Barraca de pedra seca de la Penya del Llamp

210-BAP



*Vista de la barraca. 2018.
Drac Verd de Sitges*



*Vista de la barraca. 2018.
Drac Verd de Sitges*



*Vista de la barraca. 2018.
Drac Verd de Sitges*

2022

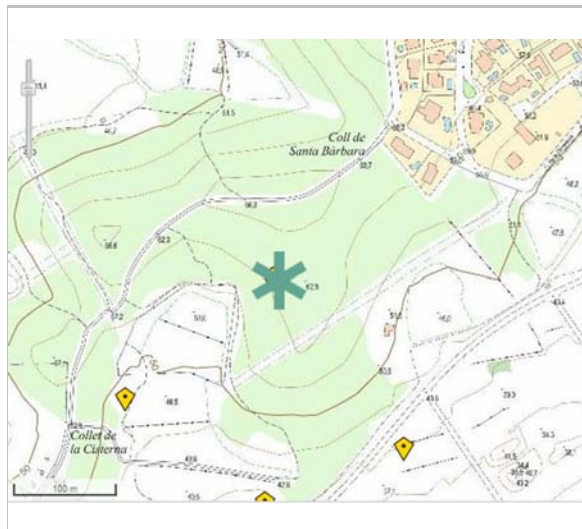
Redactor: Jaume Marsé Ferrer

Barraca de pedra seca del Coll de Santa Bàrbara

211-BAP

LOCALITZACIÓ

Indret	Voltants de Santa Bàrbara		Codi INE	082704
Adreça/es				
Coordenades UTM	x = 398634 ; y = 4566214	Identificació al plànol Grafisme categoria	BAP 2 *	Delimitació bé Entorn protecció



Plànol de localització
ICGC



Vista de la barraca. 2006.
Ramon Artigas - Drac Verd

DADES URBANÍSTIQUES

Pla vigent	POUM de Sitges 2006
Classificació	SUD (urbanitzable delimitat)
Qualificació	A.2 Parcs, jardins i places públiques
Exp. RPUC	Núm. 2005/017959/B
Relació ntiva.	Art. 187 de la normativa del POUM.

CATALOGACIÓ

Tipus de bé	Patrimoni ambiental-paisatgístic
Classificació	Elements caracteritzadors del paisatge rural
Categoria	BPU
Nº reg/cat.	211-BAP
Nivell prot.	NP1 Integral i NP4 Ambiental

DESCRIPCIÓ DEL BÉ

Context	Situada sota el Coll de Sta. Bàrbara. És a 61 m d'alçària.
Elements	Tipus de construcció: Aèria aïllada Orientació: Sud/sud-est Forma de la planta: Planta circular Tipus de porta: Llinda plana Tipus de coberta: Falsa cúpula
Ús actual	En desús.
Ús original / altres	Refugi, magatzem d'eines.
Estat conservació	Enderroc total La pedra de la llinda ensorrada encara es troba a peu del portal.
Situació de risc	Altres riscos; Enrunament.
Altres det. vinculants	Catàleg de paisatge de la Regió Metropolitana de Barcelona. Proposta de criteris i accions dirigits prioritàriament a la gestió, núm. 5.1.

ÀMBITS DE PROTECCIÓ I OBJECTE

Raons catalogació	Les construccions de pedra seca tenen un gran valor històric i són un autèntic referent identitari a molts territoris. En aquest sentit, han configurat al llarg dels segles uns paisatges agrícoles i ramaders de gran valor associats a l'olivera, la vinya, l'ametller i els
-------------------	---

Barraca de pedra seca del Coll de Santa Bàrbara

211-BAP

Elements	cereals, plenament adaptats als sòls i al clima. L'element constructiu. El valor paisatgístic de l'àrea on s'ubica i la naturalesa de la vegetació autòctona que configura el seu entorn immediat.
Entorn protecció	Queda protegit el seu entorn, determinat per un radi de 20 m traçat des del centre de la construcció.

REGULACIÓ DE LES INTERVENCIONS

Reg. intervencions	Les barraques de vinya són objecte de protecció. Queda prohibida qualsevol acció d'obra o enderroc. Qualsevol intervenció serà objecte de llicència municipal prèvia d'obra menor. En els treballs de conservació, restauració i manteniment, s'han d'utilitzar els materials constructius originals: pedra i terra. No és permesa la utilització de morters. Cal plantar espècies vegetals apropiades al sostre per evitar l'erosió de la capa de terra. Es podrà eliminar la vegetació existent al voltant de la barraca.
Usos permesos	Agrari i equipaments socioculturals.
Entorn de protecció	Millora de la visualització de la barraca i manteniment d'aquest patrimoni.
Gestió	Realització de un pla estratègic per crear unes activitats relacionades amb la pedra seca (itineraris, cursos de formació i treballs per a la construcció de pedra seca...) Cal afavorir-ne la protecció, el manteniment i la restauració i garantir-ne una destinació compatible amb un paisatge de qualitat i la gestió del medi (activitat primària, gestió del territori, educació en el paisatge i turisme responsable).
Altres intervencions	Es prohibeix el trasllat de pedres del lloc i la translocació de materials geològics originaris. Conservació de la flora autòctona silvestre.

INFORMACIÓ COMPLEMENTÀRIA

Informació històrica	Les barraques de vinya són el tipus de construcció de pedra seca més comú a la Mediterrània. A Catalunya, el trobem en gran nombre a les comarques centrals, al Camp de Tarragona i a tot el litoral. Probablement la tècnica per construir-les, el sistema d'aproximació de filades, sigui molt antiga. La tècnica consisteix en anar sobreposant les pedres horitzontalment sense polir, aplanades, ben aparellades entre si i amb un lleuger pendent. La filada superior es decanta cap a l'interior, tot formant anelles de pedra de radi decreixent fins a la cúpula, que es tanca amb una o diverses lloses. A vegades, a sobre també s'hi posa una capa de terra i argila i fins i tot fixadors vegetals, com els lliris. Durant els segles XVIII i XIX, l'augment del conreu de la vinya va fer que s'eixeressin noves terres. Molts dels pagesos eren rabassaires, és a dir, treballaven les vinyes a canvi d'un contracte de rabassa morta, consistent en la donació al propietari del terreny d'una part de la collita. El contracte durava fins que els ceps es morien. Moltes vinyes es trobaven allunyades del nucli del poble i, per això, es construïren uns aixoplucs per a emmagatzemar les eines i sojornar-hi en èpoques en què el treball era intens i no hi havia temps de tornar a casa.
Bibliografia	OBSERVATORI DEL PAISATGE. http://wikipedra.catpaisatge.net/ . 2022.
Observacions	Codi de barraca a la web wikipedra: 12937
Protecció anterior	<i>Directriu paisatge</i> Les cabanes de pastor o de vinya i els murs de contenció de les feixes agrícoles constitueixen un ric patrimoni històric i arquitectònic de pedra seca. Cal afavorir-ne la protecció, el manteniment i la restauració i garantir-ne una destinació compatible amb un paisatge de qualitat i la gestió del medi (activitat primària, gestió del territori, educació en el paisatge i turisme responsable).
Altres	Art. 187 de la normativa del POUM.

Barraca de pedra seca del Coll de Santa Bàrbara

211-BAP



Vista de la barraca. 2006.
Ramon Artigas - Drac Verd



Vista de la barraca. 2006.
Ramon Artigas - Drac Verd



Vista de la barraca. 2006.
Ramon Artigas - Drac Verd

2022

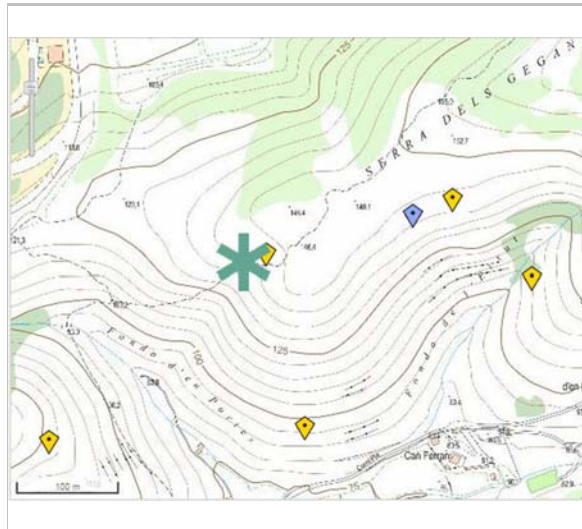
Redactor: Jaume Marsé Ferrer

Barraca de pedra seca de la Serra dels Gegants 5

212-BAP

LOCALITZACIÓ

Indret	Serra dels Gegants	Codi INE	082704
Adreça/es			
Coordenades UTM	x = 400754 ; y = 4567809	Identificació al plànol Grafisme categoria	BAP 2 *
		Delimitació bé Entorn protecció	



Plànol de localització
ICGC



Vista de la barraca. 2016.
Drac Verd de Sitges

DADES URBANÍSTIQUES

Pla vigent	POUM de Sitges 2006
Classificació	SNU (sòl no urbanitzable)
Qualificació	25. ESPAIS NATURALS PROTEGITS; SRP-C1 (Sòl No Urbanitzable Costaner C1)
Exp. RPUC	Núm. 2005/017959/B
Relació ntiva.	Art. 187 de la normativa del POUM.

CATALOGACIÓ

Tipus de bé	Patrimoni ambiental-paisatgístic
Classificació	Elements caracteritzadors del paisatge rural
Categoria	BPU
Nº reg/cat.	212-BAP
Nivell prot.	NP1 Integral i NP4 Ambiental

DESCRIPCIÓ DEL BÉ

Context	Situada a la Serra dels Gegants, al costat del corriol, a prop de la barraca codi 80-BAP. És a 138 m d'alçària.
Elements	Tipus de construcció: Aèria aïllada Orientació: Sud Forma de la planta: Planta circular
Ús actual	En desús.
Ús original / altres	Refugi, magatzem d'eines.
Estat conservació	Enderroc total
Situació de risc	Altres riscos; Enrunament.
Altres det. vinculants	Catàleg de paisatge de la Regió Metropolitana de Barcelona. Proposta de criteris i accions dirigits prioritàriament a la gestió, núm. 5.1.

ÀMBITS DE PROTECCIÓ I OBJECTE

Raons catalogació	Les construccions de pedra seca tenen un gran valor històric i són un autèntic referent identitari a molts territoris. En aquest sentit, han configurat al llarg dels segles uns paisatges agrícoles i ramaders de gran valor associats a l'olivera, la vinya, l'ametller i els cereals, plenament adaptats als sòls i al clima.
Elements	L'element constructiu.

Barraca de pedra seca de la Serra dels Gegants 5

212-BAP

El valor paisatgístic de l'àrea on s'ubica i la naturalesa de la vegetació autòctona que configura el seu entorn immediat.

Entorn protecció Queda protegit el seu entorn, determinat per un radi de 20 m traçat des del centre de la construcció.

REGULACIÓ DE LES INTERVENCIIONS

Reg. intervencions	Les barraques de vinya són objecte de protecció. Queda prohibida qualsevol acció d'obra o enderroc. Qualsevol intervenció serà objecte de llicència municipal prèvia d'obra menor. En els treballs de conservació, restauració i manteniment, s'han d'utilitzar els materials constructius originals: pedra i terra. No és permesa la utilització de morters. Cal plantar espècies vegetals apropiades al sostre per evitar l'erosió de la capa de terra. Es podrà eliminar la vegetació existent al voltant de la barraca.
Usos permesos	Agrari i equipaments socioculturals.
Entorn de protecció	Millora de la visualització de la barraca i manteniment d'aquest patrimoni.
Gestió	Realització de un pla estratègic per crear unes activitats relacionades amb la pedra seca (itineraris, cursos de formació i treballs per a la construcció de pedra seca...) Cal afavorir-ne la protecció, el manteniment i la restauració i garantir-ne una destinació compatible amb un paisatge de qualitat i la gestió del medi (activitat primària, gestió del territori, educació en el paisatge i turisme responsable).
Altres intervencions	Es prohibeix el trasllat de pedres del lloc i la translocació de materials geològics originaris. Conservació de la flora autòctona silvestre.

INFORMACIÓ COMPLEMENTÀRIA

Informació històrica Les barraques de vinya són el tipus de construcció de pedra seca més comú a la Mediterrània. A Catalunya, el trobem en gran nombre a les comarques centrals, al Camp de Tarragona i a tot el litoral. Probablement la tècnica per construir-les, el sistema d'aproximació de filades sense polir, aplanades, ben aparellades entre si i amb un lleuger pendent. La filada superior es decanta cap a l'interior, tot formant anelles de pedra de radi decreixent fins a la cúpula, que es tanca amb una o diverses lloses. A vegades, a sobre també s'hi posa una capa de terra i argila i fins i tot fixadors vegetals, com els lliris. Durant els segles XVIII i XIX, l'augment del conreu de la vinya va fer que s'eixermissin noves terres. Molts dels pagesos eren rabassaires, és a dir, treballaven les vinyes a canvi d'un contracte de rabassa morta, consistent en la donació al propietari del terreny d'una part de la collita. El contracte durava fins que els ceps es morien. Moltes vinyes es trobaven allunyades del nucli del poble i, per això, es construïren uns aixoplucs per a emmagatzemar les eines i sojornar-hi en èpoques en què el treball era intens i no hi havia temps de tornar a casa.

Bibliografia OBSERVATORI DEL PAISATGE. <http://wikipedra.catpaisatge.net/> . 2022.

Observacions Codi de barraca a la web wikipedra: 14002

Protecció anterior

Directriu paisatge Les cabanes de pastor o de vinya i els murs de contenció de les feixes agrícoles constitueixen un ric patrimoni històric i arquitectònic de pedra seca. Cal afavorir-ne la protecció, el manteniment i la restauració i garantir-ne una destinació compatible amb un paisatge de qualitat i la gestió del medi (activitat primària, gestió del territori, educació en el paisatge i turisme responsable).

Altres Art. 187 de la normativa del POUM.

Barraca de pedra seca de la Serra dels Gegants 5

212-BAP



*Vista de la barraca. 2016.
Drac Verd de Sitges*



*Vista de la barraca. 2016.
Drac Verd de Sitges*



*Vista de la barraca. 2016.
Drac Verd de Sitges*

2022

Redactor: Jaume Marsé Ferrer

Barraca de pedra seca de la Serra dels Paranyes 4

213-BAP

LOCALITZACIÓ

Indret	Els Colls i Miralpeix	Codi INE	082704
Adreça/es			
Coordenades UTM	x = 396901 ; y = 4565047	Identificació al plànol Grafisme categoria	BAP 1 *
		Delimitació bé Entorn protecció	



Plànol de localització
ICGC



Vista de la barraca. 2016.
Josep Miret Mestre

DADES URBANÍSTIQUES

Pla vigent	POUM de Sitges 2006
Classificació	SNU (sòl no urbanitzable)
Qualificació	25. ESPAIS NATURALS PROTEGITS; SRP-C1 (Sòl No Urbanitzable Costaner C1)
Exp. RPUC	Núm. 2005/017959/B
Relació ntiva.	Art. 187 de la normativa del POUM.

CATALOGACIÓ

Tipus de bé	Patrimoni ambiental-paisatgístic
Classificació	Elements caracteritzadors del paisatge rural
Categoria	BPU
Nº reg/cat.	213-BAP
Nivell prot.	NP1 Integral i NP4 Ambiental

DESCRIPCIÓ DEL BÉ

Context	És a 70 m d'alçària.
Elements	Tipus de construcció: Aèria aïllada Orientació: Sud-est Forma de la planta: Planta rectangular Tipus de porta: Llinda plana Tipus de coberta: Falsa cúpula Barraca rectangular de 3,30 x 3,00 m de mida interior, folrada per tots els costats, que dona unes parets d'1,70 m de gruix. Porta d'1,40 x 0,70 m amb 4 lloses de llinda. Alçada màxima conservada: 2,40 m.
Ús actual	En desús.
Ús original / altres	Refugi, magatzem d'eines.
Estat conservació	Enderroc del sostre
Situació de risc	Altres riscos; Enrunament.
Altres det. vinculants	Catàleg de paisatge de la Regió Metropolitana de Barcelona. Proposta de criteris i accions dirigits prioritàriament a la gestió, núm. 5.1.

ÀMBITS DE PROTECCIÓ I OBJECTE

Barraca de pedra seca de la Serra dels Paranyes 4

213-BAP

Raons catalogació	Les construccions de pedra seca tenen un gran valor històric i són un autèntic referent identitari a molts territoris. En aquest sentit, han configurat al llarg dels segles uns paisatges agrícoles i ramaders de gran valor associats a l'olivera, la vinya, l'ametller i els cereals, plenament adaptats als sòls i al clima.
Elements	L'element constructiu. El valor paisatgístic de l'àrea on s'ubica i la naturalesa de la vegetació autòctona que configura el seu entorn immediat.
Entorn protecció	Queda protegit el seu entorn, determinat per un radi de 20 m traçat des del centre de la construcció.

REGULACIÓ DE LES INTERVENCIIONS

Reg. intervencions	Les barraques de vinya són objecte de protecció. Queda prohibida qualsevol acció d'obra o enderroc. Qualsevol intervenció serà objecte de llicència municipal prèvia d'obra menor. En els treballs de conservació, restauració i manteniment, s'han d'utilitzar els materials constructius originals: pedra i terra. No és permesa la utilització de morters. Cal plantar espècies vegetals apropiades al sostre per evitar l'erosió de la capa de terra. Es podrà eliminar la vegetació existent al voltant de la barraca.
Usos permesos	Agrari i equipaments socioculturals.
Entorn de protecció	Millora de la visualització de la barraca i manteniment d'aquest patrimoni.
Gestió	Realització de un pla estratègic per crear unes activitats relacionades amb la pedra seca (itineraris, cursos de formació i treballs per a la construcció de pedra seca...) Cal afavorir-ne la protecció, el manteniment i la restauració i garantir-ne una destinació compatible amb un paisatge de qualitat i la gestió del medi (activitat primària, gestió del territori, educació en el paisatge i turisme responsable).
Altres intervencions	Es prohibeix el trasllat de pedres del lloc i la translocació de materials geològics originaris. Conservació de la flora autòctona silvestre.

INFORMACIÓ COMPLEMENTÀRIA

Informació històrica	Les barraques de vinya són el tipus de construcció de pedra seca més comú a la Mediterrània. A Catalunya, el trobem en gran nombre a les comarques centrals, al Camp de Tarragona i a tot el litoral. Probablement la tècnica per construir-les, el sistema d'aproximació de filades, sigui molt antiga. La tècnica consisteix en anar sobreposant les pedres horitzontalment sense polir, aplanades, ben aparellades entre si i amb un lleuger pendent. La filada superior es decanta cap a l'interior, tot formant anelles de pedra de radi decreixent fins a la cúpula, que es tanca amb una o diverses lloses. A vegades, a sobre també s'hi posa una capa de terra i argila i fins i tot fixadors vegetals, com els lliris. Durant els segles XVIII i XIX, l'augment del conreu de la vinya va fer que s'eixermissin noves terres. Molts dels pagesos eren rabassaires, és a dir, treballaven les vinyes a canvi d'un contracte de rabassa morta, consistent en la donació al propietari del terreny d'una part de la collita. El contracte durava fins que els ceps es morien. Moltes vinyes es trobaven allunyades del nucli del poble i, per això, es construïren uns aixoplucs per a emmagatzemar les eines i sojornar-hi en èpoques en què el treball era intens i no hi havia temps de tornar a casa.
Bibliografia	OBSERVATORI DEL PAISATGE. http://wikipedra.catpaisatge.net/ . 2022.
Observacions	Codi de barraca a la web wikipedra: 14051
Protecció anterior	<i>Directriu paisatge</i> Les cabanes de pastor o de vinya i els murs de contenció de les feixes agrícoles constitueixen un ric patrimoni històric i arquitectònic de pedra seca. Cal afavorir-ne la protecció, el manteniment i la restauració i garantir-ne una destinació compatible amb un paisatge de qualitat i la gestió del medi (activitat primària, gestió del territori, educació en el paisatge i turisme responsable).
Altres	Art. 187 de la normativa del POUM.

Barraca de pedra seca de la Serra dels Paranyes 4

213-BAP



*Vista Des de l'interior. 2016.
Josep Miret Mestre*



*Vista de la barraca. 2016.
Josep Miret Mestre*

2022

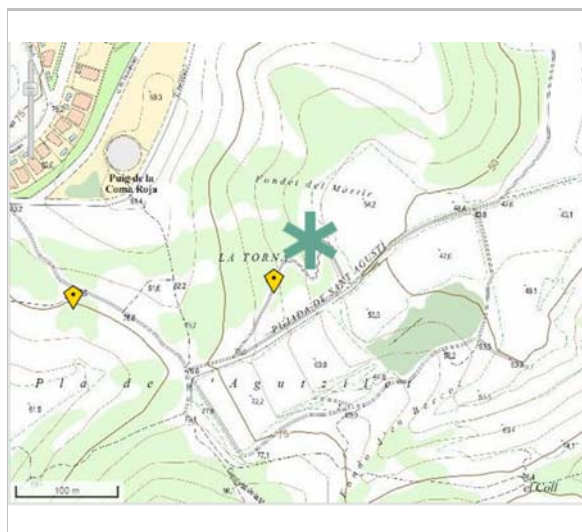
Redactor: Jaume Marsé Ferrer

Barraca de pedra seca de la Torna 1


214-BAP

LOCALITZACIÓ

Indret	Els Colls i Miralpeix	Codi INE	082704
Adreça/es			
Coordenades UTM	x = 396725 ; y = 4565392	Identificació al plànol Grafisme categoria	BAP 1 *
		Delimitació bé Entorn protecció	



Plànol de localització
ICGC



Vista de la barraca. 2017.
Josep Miret Mestre

DADES URBANÍSTIQUES

Pla vigent	POUM de Sitges 2006
Classificació	SNU (sòl no urbanitzable)
Qualificació	25. ESPAIS NATURALS PROTEGITS; SRP-C1 (Sòl No Urbanitzable Costaner C1)
Exp. RPUC	Núm. 2005/017959/B
Relació ntiva.	Art. 187 de la normativa del POUM.

CATALOGACIÓ

Tipus de bé	Patrimoni ambiental-paisatgístic
Classificació	Elements caracteritzadors del paisatge rural
Categoria	BPU
Nº reg/cat.	214-BAP
Nivell prot.	NP1 Integral i NP4 Ambiental

DESCRIPCIÓ DEL BÉ

Context	És a 58 m d'alçària.
Elements	Tipus de construcció: Aèria aïllada Orientació: Est Forma de la planta: Planta circular Tipus de porta: Llinda planaInfo Tipus de coberta: Falsa cúpula
Ús actual	En desús.
Ús original / altres	Refugi, magatzem d'eines.
Estat conservació	Perfecte estat. Arrebossada amb morter de calç i pòrtland. Porta de fusta mig trencada.
Situació de risc	Altres riscos; Enrunament.
Altres det. vinculants	Catàleg de paisatge de la Regió Metropolitana de Barcelona. Proposta de criteris i accions dirigits prioritàriament a la gestió, núm. 5.1.

ÀMBITS DE PROTECCIÓ I OBJECTE

Raons catalogació	Les construccions de pedra seca tenen un gran valor històric i són un autèntic referent identitari a molts territoris. En aquest sentit, han configurat al llarg dels segles uns paisatges agrícoles i ramaders de gran valor associats a l'olivera, la vinya, l'ametller i els
-------------------	---

Barraca de pedra seca de la Torna 1

214-BAP

Elements	cereals, plenament adaptats als sòls i al clima. L'element constructiu. El valor paisatgístic de l'àrea on s'ubica i la naturalesa de la vegetació autòctona que configura el seu entorn immediat.
Entorn protecció	Queda protegit el seu entorn, determinat per un radi de 20 m traçat des del centre de la construcció.

REGULACIÓ DE LES INTERVENCIIONS

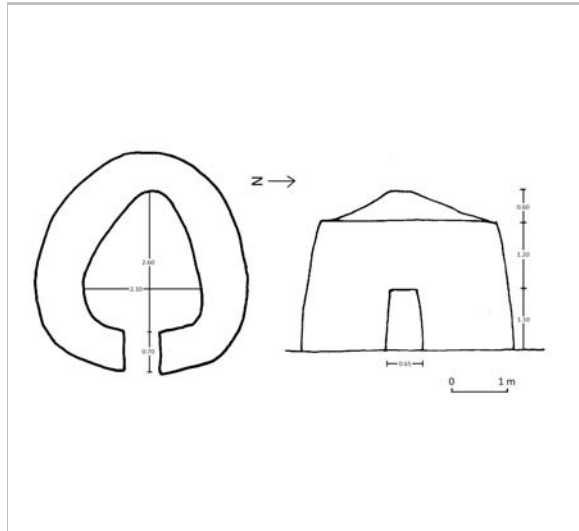
Reg. intervencions	Les barraques de vinya són objecte de protecció. Queda prohibida qualsevol acció d'obra o enderroc. Qualsevol intervenció serà objecte de llicència municipal prèvia d'obra menor. En els treballs de conservació, restauració i manteniment, s'han d'utilitzar els materials constructius originals: pedra i terra. No és permesa la utilització de morters. Cal plantar espècies vegetals apropiades al sostre per evitar l'erosió de la capa de terra. Es podrà eliminar la vegetació existent al voltant de la barraca.
Usos permesos	Agrari i equipaments socioculturals.
Entorn de protecció	Millora de la visualització de la barraca i manteniment d'aquest patrimoni.
Gestió	Realització de un pla estratègic per crear unes activitats relacionades amb la pedra seca (itineraris, cursos de formació i treballs per a la construcció de pedra seca...) Cal afavorir-ne la protecció, el manteniment i la restauració i garantir-ne una destinació compatible amb un paisatge de qualitat i la gestió del medi (activitat primària, gestió del territori, educació en el paisatge i turisme responsable).
Altres intervencions	Es prohibeix el trasllat de pedres del lloc i la translocació de materials geològics originaris. Conservació de la flora autòctona silvestre.

INFORMACIÓ COMPLEMENTÀRIA

Informació històrica	Les barraques de vinya són el tipus de construcció de pedra seca més comú a la Mediterrània. A Catalunya, el trobem en gran nombre a les comarques centrals, al Camp de Tarragona i a tot el litoral. Probablement la tècnica per construir-les, el sistema d'aproximació de filades, sigui molt antiga. La tècnica consisteix en anar sobreposant les pedres horitzontalment sense polir, aplanades, ben aparellades entre si i amb un lleuger pendent. La filada superior es decanta cap a l'interior, tot formant anelles de pedra de radi decreixent fins a la cúpula, que es tanca amb una o diverses lloses. A vegades, a sobre també s'hi posa una capa de terra i argila i fins i tot fixadors vegetals, com els lliris. Durant els segles XVIII i XIX, l'augment del conreu de la vinya va fer que s'eixeressin noves terres. Molts dels pagesos eren rabassaires, és a dir, treballaven les vinyes a canvi d'un contracte de rabassa morta, consistent en la donació al propietari del terreny d'una part de la collita. El contracte durava fins que els ceps es morien. Moltes vinyes es trobaven allunyades del nucli del poble i, per això, es construïren uns aixoplucs per a emmagatzemar les eines i sojornar-hi en èpoques en què el treball era intens i no hi havia temps de tornar a casa.
Bibliografia	OBSERVATORI DEL PAISATGE. http://wikipedra.catpaisatge.net/ . 2022. Trobada gràcies a les indicacions dels germans Joan i Anton Giralt i Vidal.
Observacions	Codi de barraca a la web wikipedra: 15091
Protecció anterior	<i>Directriu paisatge</i> Les cabanes de pastor o de vinya i els murs de contenció de les feixes agrícoles constitueixen un ric patrimoni històric i arquitectònic de pedra seca. Cal afavorir-ne la protecció, el manteniment i la restauració i garantir-ne una destinació compatible amb un paisatge de qualitat i la gestió del medi (activitat primària, gestió del territori, educació en el paisatge i turisme responsable).
Altres	Art. 187 de la normativa del POUM.

Barraca de pedra seca de la Torna 1

214-BAP



Croquis. 2017.
Josep Miret Mestre



Vista de la barraca. 2017.
Josep Miret Mestre



Vista des de dins. 2017.
Josep Miret Mestre

2022

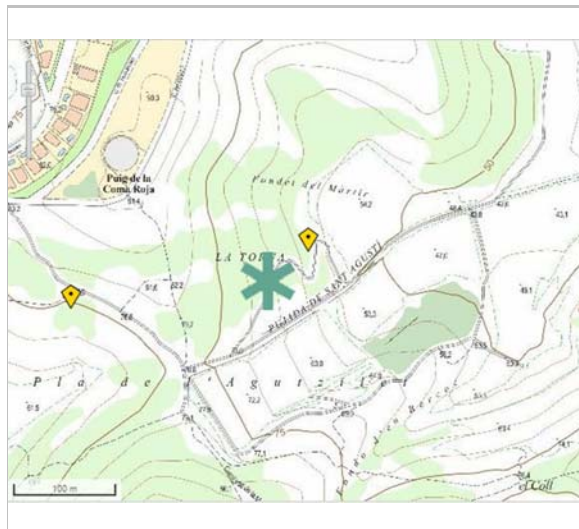
Redactor: Jaume Marsé Ferrer

Barraca de pedra seca de la Torna 2

215-BAP

LOCALITZACIÓ

Indret	Els Colls i Miralpeix	Codi INE	082704
Adreça/es			
Coordenades UTM	x = 396687 ; y = 4565351	Identificació al plànol Grafisme categoria	BAP 1 *
		Delimitació bé Entorn protecció	



Plànol de localització
ICGC



Vista de la barraca. 2017.
Josep Miret Mestre

DADES URBANÍSTIQUES

Pla vigent	POUM de Sitges 2006
Classificació	SNU (sòl no urbanitzable)
Qualificació	25. ESPAIS NATURALS PROTEGITS; SRP-C1 (Sòl No Urbanitzable Costaner C1)
Exp. RPUC	Núm. 2005/017959/B
Relació ntiva.	Art. 187 de la normativa del POUM.

CATALOGACIÓ

Tipus de bé	Patrimoni ambiental-paisatgístic
Classificació	Elements caracteritzadors del paisatge rural
Categoria	BPU
Nº reg/cat.	215-BAP
Nivell prot.	NP1 Integral i NP4 Ambiental

DESCRIPCIÓ DEL BÉ

Context	És a 66 m d'alçària, al mig del bosc, prop d'un camí.
Elements	Tipus de construcció: Aèria aïllada Orientació: Oest Forma de la planta: Planta circular Tipus de porta: Llinda plana Tipus de coberta: Falsa cúpula
Ús actual	En desús.
Ús original / altres	Refugi, magatzem d'eines.
Estat conservació	Enderroc del sostre
Situació de risc	Altres riscos; Enrunament.
Altres det. vinculants	Catàleg de paisatge de la Regió Metropolitana de Barcelona. Proposta de criteris i accions dirigits prioritàriament a la gestió, núm. 5.1.

ÀMBITS DE PROTECCIÓ I OBJECTE

Raons catalogació	Les construccions de pedra seca tenen un gran valor històric i són un autèntic referent identitari a molts territoris. En aquest sentit, han configurat al llarg dels segles uns paisatges agrícoles i ramaders de gran valor associats a l'olivera, la vinya, l'ametller i els cereals, plenament adaptats als sòls i al clima.
-------------------	--

Barraca de pedra seca de la Torna 2

215-BAP

Elements	L'element constructiu. El valor paisatgístic de l'àrea on s'ubica i la naturalesa de la vegetació autòctona que configura el seu entorn immediat.
Entorn protecció	Queda protegit el seu entorn, determinat per un radi de 20 m traçat des del centre de la construcció.

REGULACIÓ DE LES INTERVENCIIONS

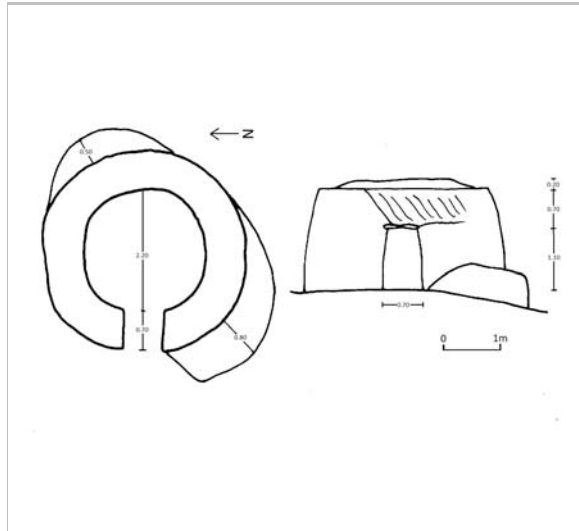
Reg. intervencions	Les barraques de vinya són objecte de protecció. Queda prohibida qualsevol acció d'obra o enderroc. Qualsevol intervenció serà objecte de llicència municipal prèvia d'obra menor. En els treballs de conservació, restauració i manteniment, s'han d'utilitzar els materials constructius originals: pedra i terra. No és permesa la utilització de morters. Cal plantar espècies vegetals apropiades al sostre per evitar l'erosió de la capa de terra. Es podrà eliminar la vegetació existent al voltant de la barraca.
Usos permesos	Agrari i equipaments socioculturals.
Entorn de protecció	Millora de la visualització de la barraca i manteniment d'aquest patrimoni.
Gestió	Realització de un pla estratègic per crear unes activitats relacionades amb la pedra seca (itineraris, cursos de formació i treballs per a la construcció de pedra seca...) Cal afavorir-ne la protecció, el manteniment i la restauració i garantir-ne una destinació compatible amb un paisatge de qualitat i la gestió del medi (activitat primària, gestió del territori, educació en el paisatge i turisme responsable).
Altres intervencions	Es prohibeix el trasllat de pedres del lloc i la translocació de materials geològics originaris. Conservació de la flora autòctona silvestre.

INFORMACIÓ COMPLEMENTÀRIA

Informació històrica	Les barraques de vinya són el tipus de construcció de pedra seca més comú a la Mediterrània. A Catalunya, el trobem en gran nombre a les comarques centrals, al Camp de Tarragona i a tot el litoral. Probablement la tècnica per construir-les, el sistema d'aproximació de filades, sigui molt antiga. La tècnica consisteix en anar sobreposant les pedres horitzontalment sense polir, aplanades, ben aparellades entre si i amb un lleuger pendent. La filada superior es decanta cap a l'interior, tot formant anelles de pedra de radi decreixent fins a la cúpula, que es tanca amb una o diverses lloses. A vegades, a sobre també s'hi posa una capa de terra i argila i fins i tot fixadors vegetals, com els lliris. Durant els segles XVIII i XIX, l'augment del conreu de la vinya va fer que s'eixeressin noves terres. Molts dels pagesos eren rabassaires, és a dir, treballaven les vinyes a canvi d'un contracte de rabassa morta, consistent en la donació al propietari del terreny d'una part de la collita. El contracte durava fins que els ceps es morien. Moltes vinyes es trobaven allunyades del nucli del poble i, per això, es construïren uns aixoplucs per a emmagatzemar les eines i sojornar-hi en èpoques en què el treball era intens i no hi havia temps de tornar a casa.
Bibliografia	OBSERVATORI DEL PAISATGE. http://wikipedra.catpaisatge.net/ . 2022. Trobada gràcies a les indicacions dels germans Joan i Anton Giralt i Vidal
Observacions	Codi de barraca a la web wikipedra: 15092
Protecció anterior	Directriu paisatge Les cabanes de pastor o de vinya i els murs de contenció de les feixes agrícoles constitueixen un ric patrimoni històric i arquitectònic de pedra seca. Cal afavorir-ne la protecció, el manteniment i la restauració i garantir-ne una destinació compatible amb un paisatge de qualitat i la gestió del medi (activitat primària, gestió del territori, educació en el paisatge i turisme responsable).
Altres	Art. 187 de la normativa del POUM.

Barraca de pedra seca de la Torna 2

215-BAP



Croquis. 2017.
Josep Miret Mestre



Vista de la barraca. 2017
Josep Miret Mestre



Vista de la barraca. 2017
Josep Miret Mestre

2022

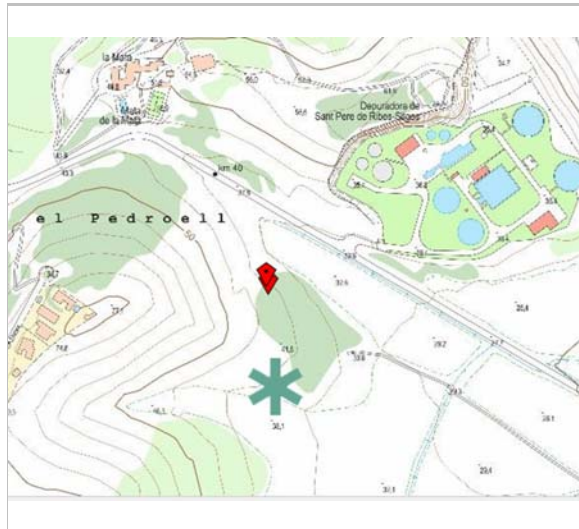
Redactor: Jaume Marsé Ferrer

Barraca de pedra seca del Pedroell

216-BAP

LOCALITZACIÓ

Indret	Els Colls i Miralpeix	Codi INE	082704
Adreça/es			
Coordenades UTM	x = 396994 ; y = 4565779	Identificació al plànol Grafisme categoria	BAP 1 *
		Delimitació bé Entorn protecció	



Plànol de localització
ICGC



Vista de la barraca. 2017.
Josep Miret Mestre

DADES URBANÍSTIQUES

Pla vigent	POUM de Sitges 2006
Classificació	SNU (sòl no urbanitzable)
Qualificació	25. ESPAIS NATURALS PROTEGITS; SRP-C1 (Sòl No Urbanitzable Costaner C1)
Exp. RPUC	Núm. 2005/017959/B
Relació ntiva.	Art. 187 de la normativa del POUM.

CATALOGACIÓ

Tipus de bé	Patrimoni ambiental-paisatgístic
Classificació	Elements caracteritzadors del paisatge rural
Categoria	BPU
Nº reg/cat.	216-BAP
Nivell prot.	NP1 Integral i NP4 Ambiental

DESCRIPCIÓ DEL BÉ

Context	És a 39 m d'alçària. En un camp abandonat, prop d'un garrofer.
Elements	Tipus de construcció: Aèria aïllada Orientació: Sud-oest Forma de la planta: Planta circular Tipus de coberta: Falsa cúpula Mides: diàmetre interior 1,70 m, alçada màxima conservada 1,20 m, gruix parets 0,60 m.
Ús actual	En desús.
Ús original / altres	Refugi, magatzem d'eines.
Estat conservació	Enderroc total
Situació de risc	Altres riscos; Enrunament.
Altres det. vinculants	Catàleg de paisatge de la Regió Metropolitana de Barcelona. Proposta de criteris i accions dirigits prioritàriament a la gestió, núm. 5.1.

ÀMBITS DE PROTECCIÓ I OBJECTE

Raons catalogació	Les construccions de pedra seca tenen un gran valor històric i són un autèntic referent identitari a molts territoris. En aquest sentit, han configurat al llarg dels segles uns paisatges agrícoles i ramaders de gran valor associats a l'olivera, la vinya, l'ametller i els
-------------------	---

Barraca de pedra seca del Pedroell

216-BAP

Elements	cereals, plenament adaptats als sòls i al clima. L'element constructiu. El valor paisatgístic de l'àrea on s'ubica i la naturalesa de la vegetació autòctona que configura el seu entorn immediat.
Entorn protecció	Queda protegit el seu entorn, determinat per un radi de 20 m traçat des del centre de la construcció.

REGULACIÓ DE LES INTERVENCIIONS

Reg. intervencions	Les barraques de vinya són objecte de protecció. Queda prohibida qualsevol acció d'obra o enderroc. Qualsevol intervenció serà objecte de llicència municipal prèvia d'obra menor. En els treballs de conservació, restauració i manteniment, s'han d'utilitzar els materials constructius originals: pedra i terra. No és permesa la utilització de morters. Cal plantar espècies vegetals apropiades al sostre per evitar l'erosió de la capa de terra. Es podrà eliminar la vegetació existent al voltant de la barraca.
Usos permesos	Agrari i equipaments socioculturals.
Entorn de protecció	Millora de la visualització de la barraca i manteniment d'aquest patrimoni.
Gestió	Realització de un pla estratègic per crear unes activitats relacionades amb la pedra seca (itineraris, cursos de formació i treballs per a la construcció de pedra seca...) Cal afavorir-ne la protecció, el manteniment i la restauració i garantir-ne una destinació compatible amb un paisatge de qualitat i la gestió del medi (activitat primària, gestió del territori, educació en el paisatge i turisme responsable).
Altres intervencions	Es prohibeix el trasllat de pedres del lloc i la translocació de materials geològics originaris. Conservació de la flora autòctona silvestre.

INFORMACIÓ COMPLEMENTÀRIA

Informació històrica	Les barraques de vinya són el tipus de construcció de pedra seca més comú a la Mediterrània. A Catalunya, el trobem en gran nombre a les comarques centrals, al Camp de Tarragona i a tot el litoral. Probablement la tècnica per construir-les, el sistema d'aproximació de filades, sigui molt antiga. La tècnica consisteix en anar sobreposant les pedres horitzontalment sense polir, aplanades, ben aparellades entre si i amb un lleuger pendent. La filada superior es decanta cap a l'interior, tot formant anelles de pedra de radi decreixent fins a la cúpula, que es tanca amb una o diverses lloses. A vegades, a sobre també s'hi posa una capa de terra i argila i fins i tot fixadors vegetals, com els lliris. Durant els segles XVIII i XIX, l'augment del conreu de la vinya va fer que s'eixeressin noves terres. Molts dels pagesos eren rabassaires, és a dir, treballaven les vinyes a canvi d'un contracte de rabassa morta, consistent en la donació al propietari del terreny d'una part de la collita. El contracte durava fins que els ceps es morien. Moltes vinyes es trobaven allunyades del nucli del poble i, per això, es construïren uns aixoplucs per a emmagatzemar les eines i sojornar-hi en èpoques en què el treball era intens i no hi havia temps de tornar a casa.
Bibliografia	OBSERVATORI DEL PAISATGE. http://wikipedra.catpaisatge.net/ . 2022.
Observacions	Codi de barraca a la web wikipedra: 15093
Protecció anterior	<i>Directriu paisatge</i> Les cabanes de pastor o de vinya i els murs de contenció de les feixes agrícoles constitueixen un ric patrimoni històric i arquitectònic de pedra seca. Cal afavorir-ne la protecció, el manteniment i la restauració i garantir-ne una destinació compatible amb un paisatge de qualitat i la gestió del medi (activitat primària, gestió del territori, educació en el paisatge i turisme responsable).
Altres	Art. 187 de la normativa del POUM.

Barraca de pedra seca del Pedroell

216-BAP



Vista de la barraca. 2017.

Josep Miret Mestre

2022

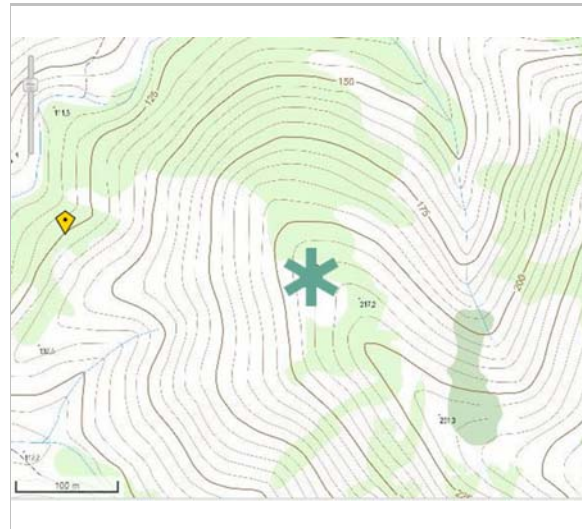
Redactor: Jaume Marsé Ferrer

Barraca de pedra seca del Fondo de l'Estellar 3

217-BAP

LOCALITZACIÓ

Indret	Voltants de l'Estellar		Codi INE	082704
Adreça/es				
Coordenades UTM	x = 401870 ;	Identificació al plànol	BAP 4	Delimitació bé
	y = 4567705	Grafisme categoria	*	Entorn protecció



Plànol de localització
ICGC



Vista de la barraca. 2020.
Drac Verd de Sitges

DADES URBANÍSTIQUES

Pla vigent	POUM de Sitges 2006
Classificació	SNU (sòl no urbanitzable)
Qualificació	25. ESPAIS NATURALS PROTEGITS; SRP-C1 (Sòl No Urbanitzable Costaner C1)
Exp. RPUC	Núm. 2005/017959/B
Relació ntiva.	Art. 187 de la normativa del POUM.

CATALOGACIÓ

Tipus de bé	Patrimoni ambiental-paisatgístic
Classificació	Elements caracteritzadors del paisatge rural
Categoria	BPU
Nº reg/cat.	217-BAP
Nivell prot.	NP1 Integral i NP4 Ambiental

DESCRIPCIÓ DEL BÉ

Context	És a 210 m d'alçària. Situada a sobre la urbanització Quintmar, té difícil accés.
Elements	Tipus de construcció: Aèria adossada al marge Orientació: Sud Forma de la planta: Planta el·líptica Tipus de porta: Llinda plana Tipus de coberta: Falsa cúpula tancada amb una llosa plana (foto 4).
Ús actual	En desús.
Ús original / altres	Refugi, magatzem d'eines.
Estat conservació	Perfecte estat
Situació de risc	Altres riscos; Enrunament.
Altres det. vinculants	Catàleg de paisatge de la Regió Metropolitana de Barcelona. Proposta de criteris i accions dirigits prioritàriament a la gestió, núm. 5.1.

ÀMBITS DE PROTECCIÓ I OBJECTE

Raons catalogació	Les construccions de pedra seca tenen un gran valor històric i són un autèntic referent identitari a molts territoris. En aquest sentit, han configurat al llarg dels segles uns paisatges agrícoles i ramaders de gran valor associats a l'olivera, la vinya, l'ametller i els
-------------------	---

Barraca de pedra seca del Fondo de l'Estellar 3

217-BAP

Elements	cereals, plenament adaptats als sòls i al clima. L'element constructiu. El valor paisatgístic de l'àrea on s'ubica i la naturalesa de la vegetació autòctona que configura el seu entorn immediat.
Entorn protecció	Queda protegit el seu entorn, determinat per un radi de 20 m traçat des del centre de la construcció.

REGULACIÓ DE LES INTERVENCIIONS

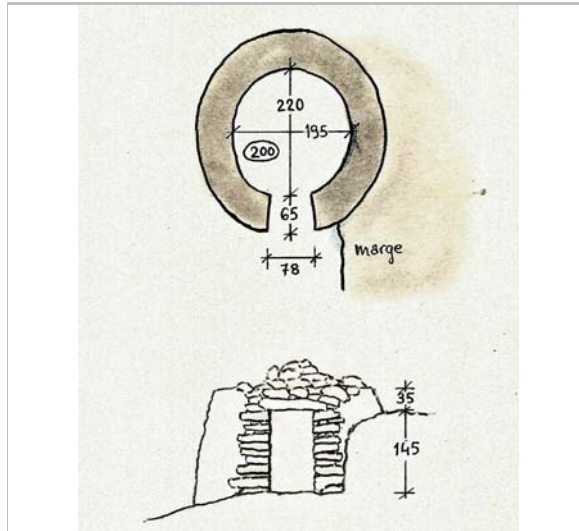
Reg. intervencions	Les barraques de vinya són objecte de protecció. Queda prohibida qualsevol acció d'obra o enderroc. Qualsevol intervenció serà objecte de llicència municipal prèvia d'obra menor. En els treballs de conservació, restauració i manteniment, s'han d'utilitzar els materials constructius originals: pedra i terra. No és permesa la utilització de morters. Cal plantar espècies vegetals apropiades al sostre per evitar l'erosió de la capa de terra. Es podrà eliminar la vegetació existent al voltant de la barraca.
Usos permesos	Agrari i equipaments socioculturals.
Entorn de protecció	Millora de la visualització de la barraca i manteniment d'aquest patrimoni.
Gestió	Realització de un pla estratègic per crear unes activitats relacionades amb la pedra seca (itineraris, cursos de formació i treballs per a la construcció de pedra seca...) Cal afavorir-ne la protecció, el manteniment i la restauració i garantir-ne una destinació compatible amb un paisatge de qualitat i la gestió del medi (activitat primària, gestió del territori, educació en el paisatge i turisme responsable).
Altres intervencions	Es prohibeix el trasllat de pedres del lloc i la translocació de materials geològics originaris. Conservació de la flora autòctona silvestre.

INFORMACIÓ COMPLEMENTÀRIA


Informació històrica	Les barraques de vinya són el tipus de construcció de pedra seca més comú a la Mediterrània. A Catalunya, el trobem en gran nombre a les comarques centrals, al Camp de Tarragona i a tot el litoral. Probablement la tècnica per construir-les, el sistema d'aproximació de filades, sigui molt antiga. La tècnica consisteix en anar sobreposant les pedres horitzontalment sense polir, aplanades, ben aparellades entre si i amb un lleuger pendent. La filada superior es decanta cap a l'interior, tot formant anelles de pedra de radi decreixent fins a la cúpula, que es tanca amb una o diverses lloses. A vegades, a sobre també s'hi posa una capa de terra i argila i fins i tot fixadors vegetals, com els lliris. Durant els segles XVIII i XIX, l'augment del conreu de la vinya va fer que s'eixeressin noves terres. Molts dels pagesos eren rabassaires, és a dir, treballaven les vinyes a canvi d'un contracte de rabassa morta, consistent en la donació al propietari del terreny d'una part de la collita. El contracte durava fins que els ceps es morien. Moltes vinyes es trobaven allunyades del nucli del poble i, per això, es construïren uns aixoplucs per a emmagatzemar les eines i sojornar-hi en èpoques en què el treball era intens i no hi havia temps de tornar a casa.
Bibliografia	OBSERVATORI DEL PAISATGE. http://wikipedra.catpaisatge.net/ . 2022. Fotos fetes per Carme Artigas i Ferran Escolà.
Observacions	Codi de barraca a la web wikipedra: 18770
Protecció anterior	<i>Directriu paisatge</i> Les cabanes de pastor o de vinya i els murs de contenció de les feixes agrícoles constitueixen un ric patrimoni històric i arquitectònic de pedra seca. Cal afavorir-ne la protecció, el manteniment i la restauració i garantir-ne una destinació compatible amb un paisatge de qualitat i la gestió del medi (activitat primària, gestió del territori, educació en el paisatge i turisme responsable).
Altres	Art. 187 de la normativa del POUM.

Barraca de pedra seca del Fondo de l'Estellar 3


217-BAP



Croquis.
Drac Verd de Sitges



Vista de del sostre. 2020.
Drac Verd de Sitges



Vista de la barraca. 2020.
Drac Verd de Sitges

2022

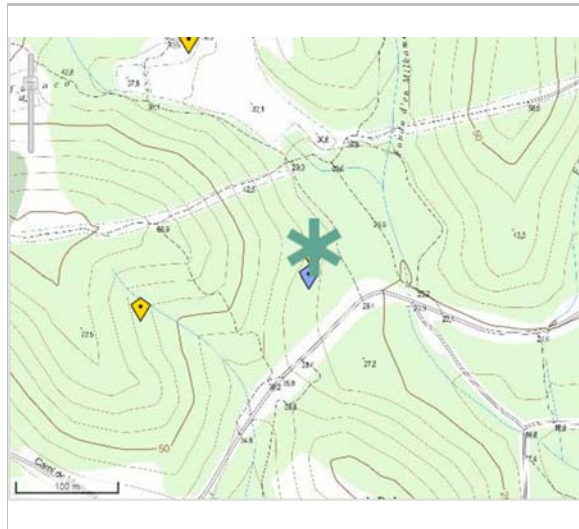
Redactor: Jaume Marsé Ferrer

Barraca de pedra seca del Fondo d'en Milhomes

218-BAP

LOCALITZACIÓ

Indret	Els Colls i Miralpeix	Codi INE	082704
Adreça/es			
Coordenades UTM	x = 396347 ; y = 4564503	Identificació al plànol Grafisme categoria	BAP 1 *
		Delimitació bé Entorn protecció	



Plànol de localització
ICGC



Vista de la barraca. 2019.
Drac Verd de Sitges

DADES URBANÍSTIQUES

Pla vigent	POUM de Sitges 2006
Classificació	SNU (sòl no urbanitzable)
Qualificació	25. ESPAIS NATURALS PROTEGITS; SRP-C1 (Sòl No Urbanitzable Costaner C1)
Exp. RPUC	Núm. 2005/017959/B
Relació ntiva.	Art. 187 de la normativa del POUM.

CATALOGACIÓ

Tipus de bé	Patrimoni ambiental-paisatgístic
Classificació	Elements caracteritzadors del paisatge rural
Categoria	BPU
Nº reg/cat.	218-BAP
Nivell prot.	NP1 Integral i NP4 Ambiental

DESCRIPCIÓ DEL BÉ

Context	És a 33 m d'alçària. Situada al SW del Fondo de Mas Pascualí.
Elements	Tipus de construcció: Aèria aïllada Orientació: Sud Forma de la planta: Planta el·líptica Tipus de porta: Llinda plana Tipus de coberta: Falsa cúpula L'estança interior amida 2,50x2,90 m i es conserva la volta fins a 2,50 m.; el portal fa 85 cm. a l'exterior i té un gruix de parets de 90 cm.
Ús actual	En desús.
Ús original / altres	Refugi, magatzem d'eines.
Estat conservació	Enderroc important Barraca en mal estat, amb el sostre i la llinda enderrocats. Fa temps va esser esquerdejada amb morter de calç i tenia porta.
Situació de risc	Altres riscos; Enrunament.
Altres det. vinculants	Catàleg de paisatge de la Regió Metropolitana de Barcelona. Proposta de criteris i accions dirigits prioritàriament a la gestió, núm. 5.1.

Barraca de pedra seca del Fondo d'en Milhomes

218-BAP

ÀMBITS DE PROTECCIÓ I OBJECTE

Raons catalogació	Les construccions de pedra seca tenen un gran valor històric i són un autèntic referent identitari a molts territoris. En aquest sentit, han configurat al llarg dels segles uns paisatges agrícoles i ramaders de gran valor associats a l'olivera, la vinya, l'ametller i els cereals, plenament adaptats als sòls i al clima.
Elements	L'element constructiu. El valor paisatgístic de l'àrea on s'ubica i la naturalesa de la vegetació autòctona que configura el seu entorn immediat.
Entorn protecció	Queda protegit el seu entorn, determinat per un radi de 20 m traçat des del centre de la construcció.

REGULACIÓ DE LES INTERVENCIIONS

Reg. intervencions	Les barraques de vinya són objecte de protecció. Queda prohibida qualsevol acció d'obra o enderroc. Qualsevol intervenció serà objecte de llicència municipal prèvia d'obra menor. En els treballs de conservació, restauració i manteniment, s'han d'utilitzar els materials constructius originals: pedra i terra. No és permesa la utilització de morters. Cal plantar espècies vegetals apropiades al sostre per evitar l'erosió de la capa de terra. Es podrà eliminar la vegetació existent al voltant de la barraca.
Usos permesos	Agrari i equipaments socioculturals.
Entorn de protecció	Millora de la visualització de la barraca i manteniment d'aquest patrimoni.
Gestió	Realització de un pla estratègic per crear unes activitats relacionades amb la pedra seca (itineraris, cursos de formació i treballs per a la construcció de pedra seca...) Cal afavorir-ne la protecció, el manteniment i la restauració i garantir-ne una destinació compatible amb un paisatge de qualitat i la gestió del medi (activitat primària, gestió del territori, educació en el paisatge i turisme responsable).
Altres intervencions	Es prohibeix el trasllat de pedres del lloc i la translocació de materials geològics originaris. Conservació de la flora autòctona silvestre.

INFORMACIÓ COMPLEMENTÀRIA

Informació històrica	Les barraques de vinya són el tipus de construcció de pedra seca més comú a la Mediterrània. A Catalunya, el trobem en gran nombre a les comarques centrals, al Camp de Tarragona i a tot el litoral. Probablement la tècnica per construir-les, el sistema d'aproximació de filades, sigui molt antiga. La tècnica consisteix en anar sobreposant les pedres horitzontalment sense polir, aplanades, ben aparellades entre si i amb un lleuger pendent. La filada superior es decanta cap a l'interior, tot formant anelles de pedra de radi decreixent fins a la cúpula, que es tanca amb una o diverses lloses. A vegades, a sobre també s'hi posa una capa de terra i argila i fins i tot fixadors vegetals, com els lliris. Durant els segles XVIII i XIX, l'augment del conreu de la vinya va fer que s'eixermessin noves terres. Molts dels pagesos eren rabassaires, és a dir, treballaven les vinyes a canvi d'un contracte de rabassa morta, consistent en la donació al propietari del terreny d'una part de la collita. El contracte durava fins que els ceps es morien. Moltes vinyes es trobaven allunyades del nucli del poble i, per això, es construïren uns aixoplucs per a emmagatzemar les eines i sojornar-hi en èpoques en què el treball era intens i no hi havia temps de tornar a casa.
Bibliografia	OBSERVATORI DEL PAISATGE. http://wikipedra.catpaisatge.net/ . 2022.
Observacions	Codi de barraca a la web wikipedra: 19613
Protecció anterior	Directriu paisatge
	Les cabanes de pastor o de vinya i els murs de contenció de les feixes agrícoles constitueixen un ric patrimoni històric i arquitectònic de pedra seca. Cal afavorir-ne la protecció, el manteniment i la restauració i garantir-ne una destinació compatible amb un paisatge de qualitat i la gestió del medi (activitat primària, gestió del territori, educació en el paisatge i turisme responsable).
Altres	Art. 187 de la normativa del POUM.

Barraca de pedra seca del Fondo d'en Milhomes

218-BAP



Vista de la barraca. 2019.
Drac Verd de Sitges



Vista de la barraca. 2019.
Drac Verd de Sitges



Vista de la barraca. 2019.
Drac Verd de Sitges

2022

Redactor: Jaume Marsé Ferrer

Barraca de pedra seca del Turó del Mig


219-BAP

LOCALITZACIÓ

Indret	Fondo del Barral	Codi INE	082704
Adreça/es			
Coordenades UTM	x = 403300 ; y = 4567342	Identificació al plànol Grafisme categoria	BAP 4 *
		Delimitació bé Entorn protecció	



Plànol de localització
ICGC



Vista de la barraca. 2020.
Alvaro Gonzalez Polo

DADES URBANÍSTIQUES

Pla vigent	POUM de Sitges 2006
Classificació	SNU (sòl no urbanitzable)
Qualificació	25. ESPAIS NATURALS PROTEGITS; SRP1 (Parc de Garraf)
Exp. RPUC	Núm. 2005/017959/B
Relació ntiva.	Art. 187 de la normativa del POUM.

CATALOGACIÓ

Tipus de bé	Patrimoni ambiental-paisatgístic
Classificació	Elements caracteritzadors del paisatge rural
Categoria	BPU
Nº reg/cat.	219-BAP
Nivell prot.	NP1 Integral i NP4 Ambiental

DESCRIPCIÓ DEL BÉ

Context	És a 258 m d'alçària.
Elements	Tipus de construcció: Aèria adossada al marge Orientació: Sud Forma de la planta: Planta circular Tipus de porta: Llinda plana Tipus de coberta: Falsa cúpula
Ús actual	En desús.
Ús original / altres	Refugi, magatzem d'eines.
Estat conservació	Enderroc del sostre
Situació de risc	Altres riscos; Enrunament.
Altres det. vinculants	Catàleg de paisatge de la Regió Metropolitana de Barcelona. Proposta de criteris i accions dirigits prioritàriament a la gestió, núm. 5.1.

ÀMBITS DE PROTECCIÓ I OBJECTE

Raons catalogació	Les construccions de pedra seca tenen un gran valor històric i són un autèntic referent identitari a molts territoris. En aquest sentit, han configurat al llarg dels segles uns paisatges agrícoles i ramaders de gran valor associats a l'olivera, la vinya, l'ametller i els cereals, plenament adaptats als sòls i al clima.
-------------------	--

Barraca de pedra seca del Turó del Mig

219-BAP

Elements	L'element constructiu. El valor paisatgístic de l'àrea on s'ubica i la naturalesa de la vegetació autòctona que configura el seu entorn immediat.
Entorn protecció	Queda protegit el seu entorn, determinat per un radi de 20 m traçat des del centre de la construcció.

REGULACIÓ DE LES INTERVENCIIONS

Reg. intervencions	Les barraques de vinya són objecte de protecció. Queda prohibida qualsevol acció d'obra o enderroc. Qualsevol intervenció serà objecte de llicència municipal prèvia d'obra menor. En els treballs de conservació, restauració i manteniment, s'han d'utilitzar els materials constructius originals: pedra i terra. No és permesa la utilització de morters. Cal plantar espècies vegetals apropiades al sostre per evitar l'erosió de la capa de terra. Es podrà eliminar la vegetació existent al voltant de la barraca.
Usos permesos	Agrari i equipaments socioculturals.
Entorn de protecció	Millora de la visualització de la barraca i manteniment d'aquest patrimoni.
Gestió	Realització de un pla estratègic per crear unes activitats relacionades amb la pedra seca (itineraris, cursos de formació i treballs per a la construcció de pedra seca...) Cal afavorir-ne la protecció, el manteniment i la restauració i garantir-ne una destinació compatible amb un paisatge de qualitat i la gestió del medi (activitat primària, gestió del territori, educació en el paisatge i turisme responsable).
Altres intervencions	Es prohibeix el trasllat de pedres del lloc i la translocació de materials geològics originaris. Conservació de la flora autòctona silvestre.

INFORMACIÓ COMPLEMENTÀRIA

Informació històrica	Les barraques de vinya són el tipus de construcció de pedra seca més comú a la Mediterrània. A Catalunya, el trobem en gran nombre a les comarques centrals, al Camp de Tarragona i a tot el litoral. Probablement la tècnica per construir-les, el sistema d'aproximació de filades, sigui molt antiga. La tècnica consisteix en anar sobreposant les pedres horitzontalment sense polir, aplanades, ben aparellades entre si i amb un lleuger pendent. La filada superior es decanta cap a l'interior, tot formant anelles de pedra de radi decreixent fins a la cúpula, que es tanca amb una o diverses lloses. A vegades, a sobre també s'hi posa una capa de terra i argila i fins i tot fixadors vegetals, com els lliris. Durant els segles XVIII i XIX, l'augment del conreu de la vinya va fer que s'eixeressin noves terres. Molts dels pagesos eren rabassaires, és a dir, treballaven les vinyes a canvi d'un contracte de rabassa morta, consistent en la donació al propietari del terreny d'una part de la collita. El contracte durava fins que els ceps es morien. Moltes vinyes es trobaven allunyades del nucli del poble i, per això, es construïren uns aixoplucs per a emmagatzemar les eines i sojornar-hi en èpoques en què el treball era intens i no hi havia temps de tornar a casa.
Bibliografia	OBSERVATORI DEL PAISATGE. http://wikipedra.catpaisatge.net/ . 2022.
Observacions	Codi de barraca a la web wikipedra: 22641
Protecció anterior	<i>Directriu paisatge</i> Les cabanes de pastor o de vinya i els murs de contenció de les feixes agrícoles constitueixen un ric patrimoni històric i arquitectònic de pedra seca. Cal afavorir-ne la protecció, el manteniment i la restauració i garantir-ne una destinació compatible amb un paisatge de qualitat i la gestió del medi (activitat primària, gestió del territori, educació en el paisatge i turisme responsable).
Altres	Art. 187 de la normativa del POUM.

2022 Redactor: Jaume Marsé Ferrer

Barraca de pedra seca del xalet masia Nova 6

220-BAP

LOCALITZACIÓ

Indret	Pla de les Llenties	Codi INE	082704
Adreça/es			
Coordenades UTM	x = 404084 ; y = 4569093	Identificació al plànol Grafisme categoria	BAP 4 *
		Delimitació bé Entorn protecció	



Plànol de localització
ICGC



Vista de la barraca. 2020.
Drac Verd de Sitges

DADES URBANÍSTIQUES

Pla vigent	POUM de Sitges 2006
Classificació	SNU (sòl no urbanitzable)
Qualificació	25. ESPAIS NATURALS PROTEGITS; SRP1 (Parc de Garraf)
Exp. RPUC	Núm. 2005/017959/B
Relació ntiva.	Art. 187 de la normativa del POUM.

CATALOGACIÓ

Tipus de bé	Patrimoni ambiental-paisatgístic
Classificació	Elements caracteritzadors del paisatge rural
Categoria	BPU
Nº reg/cat.	220-BAP
Nivell prot.	NP1 Integral i NP4 Ambiental

DESCRIPCIÓ DEL BÉ

Context	És a 213 m d'alçària.
Elements	Tipus de construcció: Aèria aïllada Orientació: Oest Forma de la planta: Planta irregular Tipus de porta: Llinda plana Tipus de coberta: Falsa cúpula
Ús actual	En desús.
Ús original / altres	Refugi, magatzem d'eines.
Estat conservació	Enderroc important. Barraca amb la coberta ensorrada i caiguda dins l'estança. També té una esllavissada frontal que quasi tapa el portal d'entrada i un altre a la part posterior.
Situació de risc	Altres riscos; Enrunament.
Altres det. vinculants	Catàleg de paisatge de la Regió Metropolitana de Barcelona. Proposta de criteris i accions dirigits prioritàriament a la gestió, núm. 5.1.

ÀMBITS DE PROTECCIÓ I OBJECTE

Raons catalogació	Les construccions de pedra seca tenen un gran valor històric i són un autèntic referent identitari a molts territoris. En aquest sentit, han configurat al llarg dels segles uns
-------------------	--

Barraca de pedra seca del xalet masia Nova 6

220-BAP

Elements	paisatges agrícoles i ramaders de gran valor associats a l'olivera, la vinya, l'ametller i els cereals, plenament adaptats als sòls i al clima. L'element constructiu. El valor paisatgístic de l'àrea on s'ubica i la naturalesa de la vegetació autòctona que configura el seu entorn immediat.
Entorn protecció	Queda protegit el seu entorn, determinat per un radi de 20 m traçat des del centre de la construcció.

REGULACIÓ DE LES INTERVENCIIONS

Reg. intervencions	Les barraques de vinya són objecte de protecció. Queda prohibida qualsevol acció d'obra o enderroc. Qualsevol intervenció serà objecte de llicència municipal prèvia d'obra menor. En els treballs de conservació, restauració i manteniment, s'han d'utilitzar els materials constructius originals: pedra i terra. No és permesa la utilització de morters. Cal plantar espècies vegetals apropiades al sostre per evitar l'erosió de la capa de terra. Es podrà eliminar la vegetació existent al voltant de la barraca.
Usos permesos	Agrari i equipaments socioculturals.
Entorn de protecció	Millora de la visualització de la barraca i manteniment d'aquest patrimoni.
Gestió	Realització de un pla estratègic per crear unes activitats relacionades amb la pedra seca (itineraris, cursos de formació i treballs per a la construcció de pedra seca...) Cal afavorir-ne la protecció, el manteniment i la restauració i garantir-ne una destinació compatible amb un paisatge de qualitat i la gestió del medi (activitat primària, gestió del territori, educació en el paisatge i turisme responsable).
Altres intervencions	Es prohibeix el trasllat de pedres del lloc i la translocació de materials geològics originaris. Conservació de la flora autòctona silvestre.

INFORMACIÓ COMPLEMENTÀRIA

Informació històrica	Les barraques de vinya són el tipus de construcció de pedra seca més comú a la Mediterrània. A Catalunya, el trobem en gran nombre a les comarques centrals, al Camp de Tarragona i a tot el litoral. Probablement la tècnica per construir-les, el sistema d'aproximació de filades, sigui molt antiga. La tècnica consisteix en anar sobreposant les pedres horitzontalment sense polir, aplanades, ben aparellades entre si i amb un lleuger pendent. La filada superior es decanta cap a l'interior, tot formant anelles de pedra de radi decreixent fins a la cúpula, que es tanca amb una o diverses lloses. A vegades, a sobre també s'hi posa una capa de terra i argila i fins i tot fixadors vegetals, com els lliris. Durant els segles XVIII i XIX, l'augment del conreu de la vinya va fer que s'eixeressin noves terres. Molts dels pagesos eren rabassaires, és a dir, treballaven les vinyes a canvi d'un contracte de rabassa morta, consistent en la donació al propietari del terreny d'una part de la collita. El contracte durava fins que els ceps es morien. Moltes vinyes es trobaven allunyades del nucli del poble i, per això, es construïren uns aixoplucs per a emmagatzemar les eines i sojornar-hi en èpoques en què el treball era intens i no hi havia temps de tornar a casa.
Bibliografia	OBSERVATORI DEL PAISATGE. http://wikipedra.catpaisatge.net/ . 2022.
Observacions	Codi de barraca a la web wikipedra: 23092
Protecció anterior	Directriu paisatge Les cabanes de pastor o de vinya i els murs de contenció de les feixes agrícoles constitueixen un ric patrimoni històric i arquitectònic de pedra seca. Cal afavorir-ne la protecció, el manteniment i la restauració i garantir-ne una destinació compatible amb un paisatge de qualitat i la gestió del medi (activitat primària, gestió del territori, educació en el paisatge i turisme responsable).
Altres	Art. 187 de la normativa del POUM.

Barraca de pedra seca del xalet masia Nova 6

220-BAP



Vista de la barraca. 2020.
Drac Verd de Sitges



Vista de la barraca. 2020.
Drac Verd de Sitges



Vista de la barraca. 2020.
Drac Verd de Sitges

2022

Redactor: Jaume Marsé Ferrer

