



Ajuntament de Sitges

MODIFICACIÓ DEL PLA ESPECIAL DE PROTECCIÓ DEL PATRIMONI ARQUITECTÒNIC I CATÀLEG DE SITGES MPEPPAC (aprovació provisional)

Volum XI. Quadre resum

Equip Redactor:

JOSEP MARIA PUJOL TORRES, arquitecte
JAUME MARSE FERRER, biòleg
ADRIA CABEZAS SANCHEZ, historiador
JAVIER FIERRO MACÍ, arqueòleg de l'SPAL

Col·laboració (Ajuntament de Sitges):

RAMON FUSTÉ SITGES, arquitecte
OSCAR LÓPEZ MARTIN, arquitecte
EMILI PINAZO LÓPEZ, advocat
JUAN FRANCISCO MIRAS ESTEBAN, arquitecte
ISABEL ARTIGAS COLL, hstoriadora de l'Art

Gestió: SPAL, 2017- REVISIÓ AJUNTAMENT DE SITGES 2022



S E R V E I D E P A T R I M O N I A R Q U I T O N I C L O C A L



Diputació
Barcelona

Àrea de Territori
i Sostenibilitat



Ajuntament de Sitges

MODIFICACIÓ DEL PLA ESPECIAL DE PROTECCIÓ DEL PATRIMONI ARQUITECTÒNIC I CATÀLEG DE SITGES MPEPPAC (aprovació provisional)

Volum XI. Quadre resum bens arquitectònics PEC91

Equip Redactor:

JOSEP MARIA PUJOL TORRES, arquitecte
JAUME MARSE FERRER, biòleg
ADRIA CABEZAS SANCHEZ, historiador
JAVIER FIERRO MACÍA, arqueòleg de l'SPAL

Col·laboració (Ajuntament de Sitges):

RAMON FUSTÉ SITGES, arquitecte
OSCAR LÓPEZ MARTIN, arquitecte
EMILI PINAZO LÓPEZ, advocat
JUAN FRANCISCO MIRAS ESTEBAN, arquitecte
ISABEL ARTIGAS COLL, hstoriadora de l'Art

Gestió: SPAL, 2017- REVISIÓ AJUNTAMENT DE SITGES 2022



S E R V E I D E P A T R I M O N I A R Q U I T O N I C L O C A L

| NÚM ELEM. | CODI | CLASSIFICACIÓ | DENOMINACIÓ | UTM | ÈPOCA | AUTORIA | ADREÇA | INDRET | POUM SITGES 2006 | INVENTARIS PREVIS | PROTECCIÓ EXISTENT PEPPAC | NIVELL DE PROTECCIÓ MODIF. PEPPAC | NÚM. PLÀNOL | PLÀNOL EMPLAÇAMENT | IMATGE 2012-2022 |
|-----------|------|---------------|--------------------------------------------------|-----------------|--------------------------------------------------------|-----------------------------------------------|-------------------------------------------------------|-------------------|----------------------------------------------------------------------------------------------------------------------|----------------------------------------------------------------------------------------------------------------------------|--------------------------------------------------------------|----------------------------------------------------|-------------|--------------------|------------------|
| 1 | EA | AP/E | Casa de la Vila; Castell de Sitges | 400428, 4565528 | Antic Castell i Mercat. Reforma total, any 1887 | Salvador Viñals Sabaté, arq. (1847-1926) | Plaça de l'Ajuntament, s/n | Casc Antic-Centre | SU (sòl urbà) D. SISTEMA EQUIPAMENTS D.5. Equipament administratiu SE Sistemes, Equipaments | Inventari del Patrimoni Cultural de Sitges. Fitxa núm. 1. Inventari del Patrimoni Cultural Immobile. Núm. reg. 11976 | BCIL Tipus II Fitxa núm. 001 AEA | BCIL NP2 Conservació NP4 Ambiental NP6 (AEA) | EA 14 | | |
| 2 | EA | ARUr/UM | Casa de la plaça de l'Ajuntament, 4 | 400401, 4565522 | Enderroc, 2001. Obra major, 2001-02. | Desconegut | Plaça de l'Ajuntament, 4 | Casc Antic-Centre | SU (sòl urbà) 9. NUCLI ANTIC 9a. Nucli Antic regulat pel PE del Patrimoni Arq. R1 Residencial, Nucli antic. | Inventari del Patrimoni Cultural de Sitges. Fitxa núm. 2. | BCIL Tipus V Fitxa núm. 002 Conjunt núm. 4 AEA | BCIL NP3 Parcial NP4 Ambiental NP6 (AEA) | EA 14 | | |
| 3 | EA | ARUr/UM | Casa de la plaça de l'Ajuntament, 5-6 | 400397, 4565532 | Segle XIX | Desconegut | Plaça de l'Ajuntament, 5 - 6 | Casc Antic-Centre | SU (sòl urbà) 9. NUCLI ANTIC 9a. Nucli Antic regulat pel PE del Patrimoni Arq. R1 Residencial, Nucli antic. | Inventari del Patrimoni Cultural de Sitges. Fitxa núm. 3. | BCIL Tipus V Fitxa núm. 003 Conjunt núm. 4 AEA | BCIL NP3 Parcial NP4 Ambiental NP6 (AEA) | EA 14 | | |
| 4 | EA | ARUr/UM | Casa de la plaça de l'Ajuntament, 7-8 | 400395, 4565542 | | Desconegut | Plaça de l'Ajuntament, 7 - 8 | Casc Antic-Centre | SU (sòl urbà) 9. NUCLI ANTIC 9a. Nucli Antic regulat pel PE del Patrimoni Arq. R1 Residencial, Nucli antic. | Inventari del Patrimoni Cultural de Sitges. Fitxa núm. 4. | BCIL Tipus V Fitxa núm. 004 Conjunt núm. 4 AEA | BCIL NP4 Ambiental NP6 (AEA) | EA 14 | | |
| 5 | EA | ARUr/UM | Casa Josep Busquets Olivella | 400413, 4565569 | 1891 | Salvador Viñals Sabaté, arq. (1847-1926) | Plaça de l'Ajuntament, 10 ; Carrer d'en Bosc, 24 - 26 | Casc Antic-Centre | SU (sòl urbà) D. SISTEMA EQUIPAMENTS D.0. Reserva d'equipament SE Sistemes, Equipaments | Inventari del Patrimoni Cultural de Sitges. Fitxa núm. 5. | BCIL Tipus IV Fitxa núm. 005 Conjunt núm. 5 AEA | BCIL NP3 Parcial NP4 Ambiental NP6 (AEA) | EA 14 | | |
| 6 | EA | AP/E | Mercat de Sitges; Mercat Vell | 400430, 4565566 | 1889-1890. | Gaietà Buigas Monravà (1851-1919), arq. | Plaça de l'Ajuntament, 11 - 12 | Casc Antic-Centre | SU (sòl urbà) D. SISTEMA EQUIPAMENTS D.3. Equipament associatiu - cultural SE Sistemes, Equipaments | Inventari del Patrimoni Cultural de Sitges. Fitxa núm. 6. Inventari del Patrimoni Cultural Immobile. Núm. reg. 11923 | BCIL Tipus III Fitxa núm. 006 Conjunt núm. 3 AEA | BCIL NP2 Conservació NP4 Ambiental NP6 (AEA) | EA 14 | | |
| 6-bis | EA | AP/E | Antic Mercat del Peix | 400439, 4565565 | Projecte, 1924. Construcció, 1927 - finals Maig, 1930. | Josep M. Martino Arroyo, Ajuntament de Sitges | Plaça de l'Ajuntament, 13 | Casc Antic-Centre | SU (sòl urbà) D. SISTEMA EQUIPAMENTS D.3. Equipament associatiu - cultural SE Sistemes, Equipaments | Inventari del Patrimoni Cultural de Sitges. Fitxa núm. 6. Inventari del Patrimoni Cultural de Sitges. Fitxa núm. 6. | BCIL Tipus III Fitxa núm. 006 Conjunt núm. 3 AEA | BCIL NP3 Parcial NP4 Ambiental NP6 (AEA) | EA 14 | | |
| 7 | EA | AP/E | Biblioteca Santiago Rusiñol; Casa Miquel Utrillo | 400459, 4565540 | 1915. Reforma 2013-2015. | Miquel Utrillo Morlius, eng. | Plaça de l'Ajuntament, 15 | Casc Antic-Centre | SU (sòl urbà) D. SISTEMA EQUIPAMENTS D.3. Equipament associatiu - cultural SE Sistemes, Equipaments | Inventari del Patrimoni Cultural de Sitges. Fitxa núm. 7. Inventari del Patrimoni Cultural Immobile. Núm. reg. 11922 | BCIL Tipus II Fitxa núm. 007 Conjunt núm. 2 AEA | BCIL NP2 Conservació NP4 Ambiental NP6 (AEA) | EA 14 | | |

| NÚM ELEM. | CODI | CLASSIFICACIÓ | DENOMINACIÓ | UTM | ÈPOCA | AUTORIA | ADREÇA | INDRET | POUM SITGES 2006 | INVENTARIS PREVIS | PROTECCIÓ EXISTENT PEPPAC | NIVELL DE PROTECCIÓ MODIF. PEPPAC | NÚM. PLÀNOL | PLÀNOL EMPLAÇAMENT | IMATGE 2012-2022 |
|-----------|------|---------------|--------------------------------------------|-----------------|---------------------------------------|------------------------------------------------------------|------------------------------|-------------------|----------------------------------------------------------------------------------------------------------------------|-----------------------------------------------------------------------------------------------------------------------------|-------------------------------------------------------------|-------------------------------------------------------|-------------|--------------------|------------------|
| 8 | EA | AP/E | Casa Lola Anglada; | 400454, 4565533 | XIX-XX. Rehabilitacions, 1989 i 2014. | Miquel Utrillo Morlius, eng. | Plaça de l'Ajuntament, 16 | Casc Antic-Centre | SU (sòl urbà) D. SISTEMA EQUIPAMENTS D.3. Equipament associatiu - cultural SE Sistemes, Equipaments | Inventari del Patrimoni Cultural de Sitges. Fitxa núm. 8. | BCIL Tipus I Fitxa núm. 008 Conjunt núm. 2 AEA | BCIL NP2 Conservació NP4 Ambiental NP6 (AEA) | EA 14 | | |
| 9 | EA | AP/E | Arxiu Històric Municipal; Maricel de Terra | 400452, 4565519 | 1911- 1915 | Miquel Utrillo Morlius, eng. | Plaça de l'Ajuntament, 17-18 | Casc Antic-Centre | SU (sòl urbà) D. SISTEMA EQUIPAMENTS D.3. Equipament associatiu - cultural SE Sistemes, Equipaments | Inventari del Patrimoni Cultural de Sitges. Fitxa núm. 9. Inventari del Patrimoni Cultural Immobile. Núm. reg. 4473 | BCIL Tipus I Fitxa núm. 009 Conjunt núm. 2 AEA | BCIL NP2 Conservació NP4 Ambiental NP6 (AEA) | EA 14 | | |
| 10 | EA | ARUr/UM | Casa Rectoral | 400434, 4565508 | XIV-XV | Desconegut | Plaça de l'Ajuntament, 19-20 | Casc Antic-Centre | SU (sòl urbà) D. SISTEMA EQUIPAMENTS D.3. Equipament associatiu - cultural SE Sistemes, Equipaments | Inventari del Patrimoni Cultural de Sitges. Fitxa núm. 10. Inventari del Patrimoni Cultural Immobile. Núm. reg. 11981 | BCIL Tipus II Fitxa núm. 010 Conjunt núm. 2 | BCIL NP2 Conservació NP4 Ambiental NP6 (AEA) | EA 14 | | |
| 11 | EA | ARUr/UM | Casa del passeig de Vilafranca, 1 | 400069, 4565859 | | Desconegut | Passeig de Vilafranca, 1 | Casc Antic-Centre | SU (sòl urbà) 9. NUCLI ANTIC 9b. Nucli Antic regulat pel PE del Patrimoni Arq. R1 Residencial, Nucli antic. | Inventari del Patrimoni Cultural de Sitges. Fitxa núm. 11. | BCIL Tipus IV Fitxa núm. 011 | BCIL NP4 Ambiental | EA 14 | | |
| 12 | EA | ARUr/UM | Casa del passeig de Vilafranca, 3 | 400064, 4565865 | 1880 | Desconegut | Passeig de Vilafranca, 3 | Casc Antic-Centre | SU (sòl urbà) 9. NUCLI ANTIC 9b. Nucli Antic regulat pel PE del Patrimoni Arq. R1 Residencial, Nucli antic. | Inventari del Patrimoni Cultural de Sitges. Fitxa núm. 12. | BCIL Tipus IV Fitxa núm. 012 | BCIL NP4 Ambiental | EA 14 | | |
| 13 | EA | ARUr/UM | Casa del passeig de Vilafranca, 5 | 400059, 4565867 | 1880 | Manuel Ribas Piera, arq. (autor de la reforma i ampliació) | Passeig de Vilafranca, 5 | Casc Antic-Centre | SU (sòl urbà) 9. NUCLI ANTIC 9b. Nucli Antic regulat pel PE del Patrimoni Arq. R1 Residencial, Nucli antic. | Inventari del Patrimoni Cultural de Sitges. Fitxa núm. 13. | BCIL Tipus IV Fitxa núm. 013 Conjunt núm. AEA | BCIL NP4 Ambiental | EA 14 | | |
| 14 | EA | ARUr/UM | Casa del carrer de l'Aigua, 3 | 400367, 4565643 | XIX | Desconegut | Carrer de l'Aigua, 3 | Casc Antic-Centre | SU (sòl urbà) 9. NUCLI ANTIC 9a. Nucli Antic regulat pel PE del Patrimoni Arq. R1 Residencial, Nucli antic. | Inventari del Patrimoni Cultural de Sitges. Fitxa núm. 14. | BCIL Tipus IV Fitxa núm. 014 Conjunt núm. 9 AEA | BCIL NP4 Ambiental NP6 (AEA) | EA 14 | | |
| 15 | EA | ARUr/UM | Casa Joaquim de Querol Llopis | 400387, 4565638 | | Desconegut | Carrer de l'Aigua, 9 | Casc Antic-Centre | SU (sòl urbà) 9. NUCLI ANTIC 9a. Nucli Antic regulat pel PE del Patrimoni Arq. R1 Residencial, Nucli antic. | Inventari del Patrimoni Cultural de Sitges. Fitxa núm. 15. | BCIL Tipus IV Fitxa núm. 015 Conjunt núm. 9 AEA | BCIL NP4 Ambiental NP6 (AEA) | EA 14 | | |

QUADRE RESUM DELS BÉNS ARQUITECTÒNICS DEL PEC- 1991

| NÚM ELEM. | CODI | CLASSIFICACIÓ | DENOMINACIÓ | UTM | ÈPOCA | AUTORIA | ADREÇA | INDRET | POUM SITGES 2006 | INVENTARIS PREVIS | PROTECCIÓ EXISTENT PEPPAC | NIVELL DE PROTECCIÓ MODIF. PEPPAC | NÚM. PLÀNOL | PLÀNOL EMPLAÇAMENT | IMATGE 2012-2022 |
|-----------|------|---------------|-------------------------------------|-----------------|----------------------------------|-------------------------------------|--------------------------------------------------------|-------------------|----------------------------------------------------------------------------------------------------------------------|------------------------------------------------------------|-------------------------------------------------------------|------------------------------------------------------|-------------|--------------------|------------------|
| 16 | EA | ARUr/UM | Casa del carrer de l'Aigua, 11 | 400397, 4565631 | XVII-XIX. Reforma 2008. | Desconegut | Carrer de l'Aigua, 11 | Casc Antic-Centre | SU (sòl urbà) 9. NUCLI ANTIC 9a. Nucli Antic regulat pel PE del Patrimoni Arq. R1 Residencial, Nucli antic. | Inventari del Patrimoni Cultural de Sitges. Fitxa núm. 16. | BCIL Tipus IV Fitxa núm. 016 Conjunt núm. 9 AEA | BCIL NP3 Parcial NP4 Ambiental NP6 (AEA) | EA 14 | | |
| 17 | EA | ARUr/UM | Casa del carrer de l'Aigua, 13 | 400404, 4565634 | 1854 | Desconegut | Carrer de l'Aigua, 13 | Casc Antic-Centre | SU (sòl urbà) 9. NUCLI ANTIC 9a. Nucli Antic regulat pel PE del Patrimoni Arq. R1 Residencial, Nucli antic. | Inventari del Patrimoni Cultural de Sitges. Fitxa núm. 17. | BCIL Tipus V Fitxa núm. 017 Conjunt núm. 9 AEA | BCIL NP3 Parcial NP4 Ambiental NP6 (AEA) | EA 14 | | |
| 18 | EA | ARUr/UM | Casa Antoni Almirall Selva | 400415, 4565634 | 1883 | Jaume Suñé Juncosa, mestre d'obres. | Carrer de l'Aigua, 15 - 17 | Casc Antic-Centre | SU (sòl urbà) 9. NUCLI ANTIC 9a. Nucli Antic regulat pel PE del Patrimoni Arq. R1 Residencial, Nucli antic. | Inventari del Patrimoni Cultural de Sitges. Fitxa núm. 18. | BCIL Tipus IV Fitxa núm. 018 Conjunt núm. 9 AEA | BCIL NP4 Ambiental NP6 (AEA) | EA 14 | | |
| 19 | EA | ARUr/UM | Casa del carrer de l'Aigua, 19 - 23 | 400419, 4565648 | XIX. Enderroc 2006. | Desconegut | Carrer de l'Aigua, 19-23 ; Carrer d'Àngel Vidal, 40 | Casc Antic-Centre | SU (sòl urbà) 9. NUCLI ANTIC 9a. Nucli Antic regulat pel PE del Patrimoni Arq. R1 Residencial, Nucli antic. | Inventari del Patrimoni Cultural de Sitges. Fitxa núm. 19. | BCIL Tipus V Fitxa núm. 019 Conjunt núm. 9 AEA | BCIL NP4 Ambiental NP5 Documental NP6 (AEA) | EA 14 | | |
| 20 | EA | ARUr/UM | Casa del carrer de l'Aigua, 8 | 400385, 4565618 | XX-XXI | Desconegut | Carrer de l'Aigua, 8 ; Carrer de Sant Domingo, 7 | Casc Antic-Centre | SU (sòl urbà) 9. NUCLI ANTIC 9a. Nucli Antic regulat pel PE del Patrimoni Arq. R1 Residencial, Nucli antic. | Inventari del Patrimoni Cultural de Sitges. Fitxa núm. 20. | BCIL Tipus V Fitxa núm. 020 Conjunt núm. 7 AEA | BCIL NP4 Ambiental NP5 Documental NP6 (AEA) | EA 14 | | |
| 21 | EA | ARUr/UM | Casa del carrer de l'Aigua, 10 | 400395, 4565617 | 1a. meitat S. XIX. reforma 2008. | Desconegut | Carrer de l'Aigua, 10 ; Carrer de Sant Domingo, 8 | Casc Antic-Centre | SU (sòl urbà) D. SISTEMA EQUIPAMENTS D.0. Reserva d'equipament SE Sistemes, Equipaments | Inventari del Patrimoni Cultural de Sitges. Fitxa núm. 21. | BCIL Tipus V Fitxa núm. 021 Conjunt núm. 5 AEA | BCIL NP4 Ambiental NP6 (AEA) | EA 14 | | |
| 22 | EA | ARUr/UM | Casa del carrer de l'Aigua, 18 | 400418, 4565616 | XIX-XX | Desconegut | Carrer de l'Aigua, 18 | Casc Antic-Centre | SU (sòl urbà) D. SISTEMA EQUIPAMENTS D.0. Reserva d'equipament SE Sistemes, Equipaments | Inventari del Patrimoni Cultural de Sitges. Fitxa núm. 22. | BCIL Tipus V Fitxa núm. 022 Conjunt núm. 5 AEA | BCIL NP4 Ambiental NP6 (AEA) | EA 14 | | |
| 23 | EA | ARUr/UM | Casa Raventós | 400425, 4565616 | 1823 | Desconegut | Carrer de l'Aigua, 20 | Casc Antic-Centre | SU (sòl urbà) D. SISTEMA EQUIPAMENTS D.0. Reserva d'equipament SE Sistemes, Equipaments | Inventari del Patrimoni Cultural de Sitges. Fitxa núm. 23. | BCIL Tipus IV Fitxa núm. 023 Conjunt núm. 5 AEA | BCIL NP3 Parcial NP4 Ambiental NP6 (AEA) | EA 14 | | |

| NÚM ELEM. | CODI | CLASSIFICACIÓ | DENOMINACIÓ | UTM | ÈPOCA | AUTORIA | ADREÇA | INDRET | POUM SITGES 2006 | INVENTARIS PREVIS | PROTECCIÓ EXISTENT PEPPAC | NIVELL DE PROTECCIÓ MODIF. PEPPAC | NÚM. PLÀNOL | PLÀNOL EMPLAÇAMENT | IMATGE 2012-2022 |
|-----------|------|---------------|---------------------------------------------------------|-----------------|---------------------------------|------------------------------------------|---------------------------------|-------------------|----------------------------------------------------------------------------------------------------------------------|----------------------------------------------------------------------------------------------------------------------------|------------------------------------------------------------|------------------------------------|-------------|--------------------|------------------|
| 24 | EA | ARUr/UM | Casa Cristóbal Batlle | 400425, 4565626 | XIX-XX | Desconegut | Carrer de l'Aigua, 22 | Casc Antic-Centre | SU (sòl urbà) D. SISTEMA EQUIPAMENTS D.O. Reserva d'equipament SE Sistemes, Equipaments | Inventari del Patrimoni Cultural de Sitges. Fitxa núm. 24. | BCIL Tipus V Fitxa núm. 024 Conjunt núm. 5 AEA | BCIL NP4 Ambiental NP6 (AEA) | EA 14 | | |
| 25 | EA | ARUr/UM | Casa del carrer d'Àngel Vidal, 9 | 400293, 4565713 | 1a. meitat S. XIX | Desconegut | Carrer d'Àngel Vidal, 9 | Casc Antic-Centre | SU (sòl urbà) 9. NUCLI ANTIC 9b. Nucli Antic regulat pel PE del Patrimoni Arq. R1 Residencial, Nucli antic. | Inventari del Patrimoni Cultural de Sitges. Fitxa núm. 25 | BCIL Tipus IV Fitxa núm. 025 | BCIL NP3 Parcial NP4 Ambiental | EA 14 | | |
| 26 | EA | ARUr/UM | Cases aparellades del carrer d'Àngel Vidal, 25-27 | 400378, 4565678 | final S. XIX | Desconegut | Carrer d'Àngel Vidal, 25 - 27 | Casc Antic-Centre | SU (sòl urbà) 9. NUCLI ANTIC 9b. Nucli Antic regulat pel PE del Patrimoni Arq. R1 Residencial, Nucli antic. | Inventari del Patrimoni Cultural de Sitges. Fitxa núm. 26 | BCIL Tipus IV Fitxa núm. 026 | BCIL NP3 Parcial NP4 Ambiental | EA 14 | | |
| 27 | EA | ARUr/UM | Casa Maria Bues de Catusús 1 | 400329, 4565681 | 1896 | Salvador Viñals Sabaté, arq. (1847-1926) | Carrer d'Àngel Vidal, 22 | Casc Antic-Centre | SU (sòl urbà) 9. NUCLI ANTIC 9b. Nucli Antic regulat pel PE del Patrimoni Arq. R1 Residencial, Nucli antic. | Inventari del Patrimoni Cultural de Sitges. Fitxa núm. 27 | BCIL Tipus IV Fitxa núm. 027 | BCIL NP3 Parcial NP4 Ambiental | EA 14 | | |
| 28 | EA | ARUr/UM | Casa del carrer d'Àngel Vidal, 26 | 400343, 4565676 | final s. XIX | Desconegut | Carrer d'Àngel Vidal, 26 | Casc Antic-Centre | SU (sòl urbà) 9. NUCLI ANTIC 9a. i 9b. Nucli Antic regulat pel P.E.P. Arq. R1 Residencial, Nucli antic. | Inventari del Patrimoni Cultural de Sitges. Fitxa núm. 28 | BCIL Tipus IV Fitxa núm. 028 | BCIL NP3 Parcial NP4 Ambiental | EA 14 | | |
| 29 | EA | ARUr/UM | Casa del carrer d'Artur Carbonell, 4 | 400086, 4565900 | Inici S. XX | Desconegut | Carrer d'Artur Carbonell, 4 | Casc Antic-Centre | SU (sòl urbà) 9. NUCLI ANTIC 9b. Nucli Antic regulat pel PE del Patrimoni Arq. R1 Residencial, Nucli antic. | Inventari del Patrimoni Cultural de Sitges. Fitxa núm. 29 | BCIL Tipus IV Fitxa núm. 029 | BCIL NP3 Parcial NP4 Ambiental | EA 14 | | |
| 30 | EA | ARUr/UM | Cases Joan Duran i Gregori Mirabent; Les cases bessones | 400097, 4565903 | 1916 | Josep Graner Prat, mestre d'obres | Carrer d'Artur Carbonell, 6 - 8 | Casc Antic-Centre | SU (sòl urbà) 9. NUCLI ANTIC 9b. Nucli Antic regulat pel PE del Patrimoni Arq. R1 Residencial, Nucli antic. | Inventari del Patrimoni Cultural de Sitges. Fitxa núm. 30. Inventari del Patrimoni Cultural Immoble. Núm. reg. 11965 | BCIL Tipus IV Fitxa núm. 030 | BCIL NP3 Parcial NP4 Ambiental | EA 14 | | |
| 31 | EA | ARUr/UM | Casa del carrer de les Ànimes, 5 | 400407, 4565867 | 1r. QUART S. XX. Reformes 1999. | Desconegut | Carrer de les Ànimes, 5 | Casc Antic-Centre | SU (sòl urbà) 9. NUCLI ANTIC 9b. Nucli Antic regulat pel PE del Patrimoni Arq. R1 Residencial, Nucli antic. | Inventari del Patrimoni Cultural de Sitges. Fitxa núm. 31 | BCIL Tipus V Fitxa núm. 031 | BCIL NP3 Parcial NP4 Ambiental | EA 14 | | |

QUADRE RESUM DELS BÉNS ARQUITECTÒNICS DEL PEC- 1991





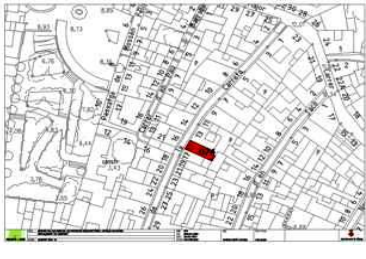

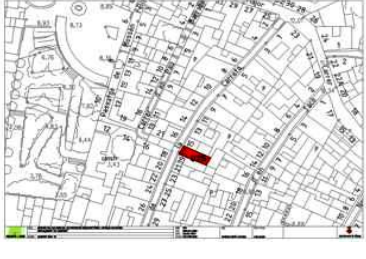



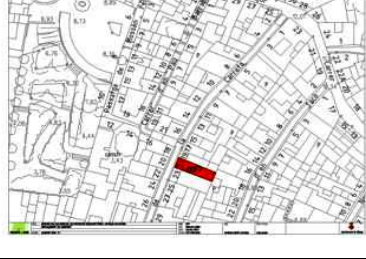

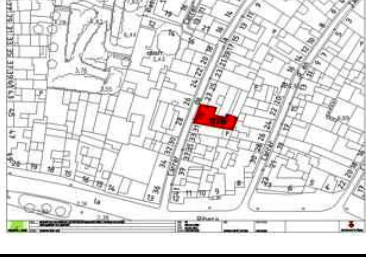

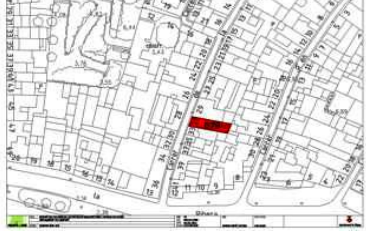

| NÚM ELEM. | CODI | CLASSIFICACIÓ | DENOMINACIÓ | UTM | ÈPOCA | AUTORIA | ADREÇA | INDRET | POUM SITGES 2006 | INVENTARIS PREVIS | PROTECCIÓ EXISTENT PEPPAC | NIVELL DE PROTECCIÓ MODIF. PEPPAC | NÚM. PLÀNOL | PLÀNOL EMPLAÇAMENT | IMATGE 2012-2022 |
|-----------|------|---------------|-----------------------------------------|-----------------|--------------------------------------------------------------|------------|-----------------------------------------------------|-------------------|----------------------------------------------------------------------------------------------------------------------|-----------------------------------------------------------|------------------------------------------------------------|------------------------------------------------|-------------|--------------------|------------------|
| 32 | EA | ARUr/UM | Cases del carrer de les Ànimes, 7 - 9 | 400410, 4565877 | Núm. 7 a partir 1850; Núm. 9 final S. XIX | Desconegut | Carrer de les Ànimes, 7, 9 | Casc Antic-Centre | SU (sòl urbà) 9. NUCLI ANTIC 9b. Nucli Antic regulat pel PE del Patrimoni Arq. R1 Residencial, Nucli antic. | Inventari del Patrimoni Cultural de Sitges. Fitxa núm. 32 | BCIL Tipus V Fitxa núm. 032 | BCIL NP3 (núm 9) i NP4 (núm 7) | EA 14 | | |
| 33 | EA | ARUr/UM | Casa del carrer de les Ànimes, 15 | 400399, 4565906 | 1996 | Desconegut | Carrer de les Ànimes, 15; Carrer de Sant Isidre, 7 | Casc Antic-Centre | SU (sòl urbà) 9. NUCLI ANTIC 9b. Nucli Antic regulat pel PE del Patrimoni Arq. R1 Residencial, Nucli antic. | Inventari del Patrimoni Cultural de Sitges. Fitxa núm. 33 | BCIL Tipus V Fitxa núm. 033 | BCIL NP4 Ambiental | EA 14 | | |
| 34 | EA | ARUr/UM | Cases del carrer de les Ànimes, 12 - 16 | 400414, 4565898 | final S. XVIII i segle XXI. Reforma i ampliació 2000 i 2005. | Desconegut | Carrer de les Ànimes, 12 - 16 | Casc Antic-Centre | SU (sòl urbà) 9. NUCLI ANTIC 9b. Nucli Antic regulat pel PE del Patrimoni Arq. R1 Residencial, Nucli antic. | Inventari del Patrimoni Cultural de Sitges. Fitxa núm. 34 | BCIL Tipus V Fitxa núm. 034 | BCIL NP4 Ambiental | EA 14 | | |
| 35 | EA | ARUr/UM | Casa del carrer de les Ànimes, 18 | 400411, 4565910 | S. XVIII i S. XIX | Desconegut | Carrer de les Ànimes, 18 ; Carrer de Sant Isidre, 5 | Casc Antic-Centre | SU (sòl urbà) 9. NUCLI ANTIC 9b. Nucli Antic regulat pel PE del Patrimoni Arq. R1 Residencial, Nucli antic. | Inventari del Patrimoni Cultural de Sitges. Fitxa núm. 35 | BCIL Tipus V Fitxa núm. 035 | BCIL NP3 Parcial NP4 Ambiental | EA 14 | | |
| 36 | EA | ARUr/UM | Casa del carrer de Barcelona, 15 | 400473, 4565638 | 2003 | Desconegut | Carrer de Barcelona, 15; Carrer de Jafre, 2 | Casc Antic-Centre | SU (sòl urbà) 9. NUCLI ANTIC 9b. Nucli Antic regulat pel PE del Patrimoni Arq. R1 Residencial, Nucli antic. | Inventari del Patrimoni Cultural de Sitges. Fitxa núm. 36 | BCIL Tipus V Fitxa núm. 036 | BCIL NP4 Ambiental | EA 14 | | |
| 37 | EA | ARUr/UM | Casa del carrer de Barcelona, 17 | 400473, 4565629 | XIX-XX | Desconegut | Carrer de Barcelona, 17 | Casc Antic-Centre | SU (sòl urbà) 9. NUCLI ANTIC 9b. Nucli Antic regulat pel PE del Patrimoni Arq. R1 Residencial, Nucli antic. | Inventari del Patrimoni Cultural de Sitges. Fitxa núm. 37 | BCIL Tipus V Fitxa núm. 037 | BCIL NP4 Ambiental | EA 14 | | |
| 38 | EA | ARUr/UM | Casa del carrer de Barcelona, 21 | 400482, 4565624 | XIX-XX | Desconegut | Carrer de Barcelona, 21 | Casc Antic-Centre | SU (sòl urbà) 9. NUCLI ANTIC 9b. Nucli Antic regulat pel PE del Patrimoni Arq. R1 Residencial, Nucli antic. | Inventari del Patrimoni Cultural de Sitges. Fitxa núm. 38 | BCIL Tipus V Fitxa núm. 038 | BCIL NP4 Ambiental | EA 14 | | |
| 39 | EA | ARUr/UM | Casa del carrer de Barcelona, 2 | 400436, 4565647 | XIX-XX | Desconegut | Carrer de Barcelona, 2 ; Carrer de l'Aigua, 30 | Casc Antic-Centre | SU (sòl urbà) D. SISTEMA EQUIPAMENTS D.O. Reserva d'equipament SE Sistemes, Equipaments | Inventari del Patrimoni Cultural de Sitges. Fitxa núm. 39 | BCIL Tipus V Fitxa núm. 039 Conjunt núm. 5 AEA | BCIL NP3 Parcial NP4 Ambiental NP6 (AEA) | EA 14 | | |

| NÚM ELEM. | CODI | CLASSIFICACIÓ | DENOMINACIÓ | UTM | ÈPOCA | AUTORIA | ADREÇA | INDRET | POUM SITGES 2006 | INVENTARIS PREVIS | PROTECCIÓ EXISTENT PEPPAC | NIVELL DE PROTECCIÓ MODIF. PEPPAC | NÚM. PLÀNOL | PLÀNOL EMPLAÇAMENT | IMATGE 2012-2022 |
|-----------|------|---------------|------------------------------------|-----------------|--------------------------------|------------------------------------|----------------------------|-------------------|----------------------------------------------------------------------------------------------------------------------|-----------------------------------------------------------|-----------------------------------------------------------------|------------------------------------|-------------|--------------------|------------------|
| 40 | EA | ARUr/UM | Casa Antoni Bartolí Porta | 400445, 4565641 | 1946 | Antoni M. de Ferrater Bofill, arq. | Carrer de Barcelona, 4-6 | Casc Antic-Centre | SU (sòl urbà) D. SISTEMA EQUIPAMENTS D.O. Reserva d'equipament SE Sistemes, Equipaments | Inventari del Patrimoni Cultural de Sitges. Fitxa núm. 40 | BCIL Tipus V Fitxa núm. 040 Conjunt núm. 5 AEA | BCIL NP4 Ambiental NP6 (AEA) | EA 14 | | |
| 41 | EA | ARUr/UM | Casa del carrer de Barcelona, 8-10 | 400453, 4565635 | XIX-XX. | Desconegut | Carrer de Barcelona, 8, 10 | Casc Antic-Centre | SU (sòl urbà) D. SISTEMA EQUIPAMENTS D.O. Reserva d'equipament SE Sistemes, Equipaments | Inventari del Patrimoni Cultural de Sitges. Fitxa núm. 41 | BCIL Tipus IV o V Fitxa núm. 041 Conjunt núm. 5 AEA | BCIL NP4 Ambiental NP6 (AEA) | EA 14 | | |
| 42 | EA | ARUr/UM | Casa del carrer de Barcelona, 12 | 400461, 4565626 | Entorn de 1900. Reformes 2004. | Desconegut | Carrer de Barcelona, 12 | Casc Antic-Centre | SU (sòl urbà) D. SISTEMA EQUIPAMENTS D.O. Reserva d'equipament SE Sistemes, Equipaments | Inventari del Patrimoni Cultural de Sitges. Fitxa núm. 42 | BCIL Tipus IV Fitxa núm. 042 Conjunt núm. 5 AEA | BCIL NP4 Ambiental NP6 (AEA) | EA 14 | | |
| 43 | EA | ARUr/UM | Casa del carrer de Barcelona, 16 | 400471, 4565623 | XIX-XX. Reformes 2011. | Desconegut | Carrer de Barcelona, 16 | Casc Antic-Centre | SU (sòl urbà) D. SISTEMA EQUIPAMENTS D.O. Reserva d'equipament SE Sistemes, Equipaments | Inventari del Patrimoni Cultural de Sitges. Fitxa núm. 43 | BCIL Tipus V Fitxa núm. 043 Conjunt núm. 5 AEA | BCIL NP4 Ambiental NP6 (AEA) | EA 14 | | |
| 44 | EA | ARUr/UM | Casa del carrer de Barcelona, 18 | 400476, 4565616 | XIX-XX | Desconegut | Carrer de Barcelona, 18 M | Casc Antic-Centre | SU (sòl urbà) D. SISTEMA EQUIPAMENTS D.O. Reserva d'equipament SE Sistemes, Equipaments | Inventari del Patrimoni Cultural de Sitges. Fitxa núm. 44 | BCIL Tipus V Fitxa núm. 044 Conjunt núm. 5 AEA | BCIL NP4 Ambiental NP6 (AEA) | EA 14 | | |
| 45 | EA | ARUr/UM | Casa del carrer de Barcelona, 22 | 400487, 4565612 | XIX-XX | Desconegut | Carrer de Barcelona, 22 | Casc Antic-Centre | SU (sòl urbà) D. SISTEMA EQUIPAMENTS D.O. Reserva d'equipament SE Sistemes, Equipaments | Inventari del Patrimoni Cultural de Sitges. Fitxa núm. 45 | BCIL Tipus V Fitxa núm. 045 Conjunt núm. 5 | BCIL NP4 Ambiental NP6 (AEA) | EA 14 | | |
| 46 | EA | ARUr/UM | Casa del carrer de Bonaire, 3 | 400106, 4565666 | final S. XIX. Reformes 1999. | Desconegut | Carrer de Bonaire, 3 | Casc Antic-Centre | SU (sòl urbà) 9. NUCLI ANTIC 9b. Nucli Antic regulat pel PE del Patrimoni Arq. R1 Residencial, Nucli antic. | Inventari del Patrimoni Cultural de Sitges. Fitxa núm. 46 | BCIL Tipus IV Fitxa núm. 046 | BCIL NP3 Parcial NP4 Ambiental | EA 14 | | |
| 47 | EA | ARUr/UM | Casa del carrer de Bonaire, 5 | 400108, 4565662 | XIX-XX | Desconegut | Carrer de Bonaire, 5 | Casc Antic-Centre | SU (sòl urbà) 9. NUCLI ANTIC 9b. Nucli Antic regulat pel PE del Patrimoni Arq. R1 Residencial, Nucli antic. | Inventari del Patrimoni Cultural de Sitges. Fitxa núm. 47 | BCIL Tipus IV Fitxa núm. 047 | BCIL NP3 Parcial NP4 Ambiental | EA 14 | | |

| NÚM. ELEM. | CODI | CLASSIFICACIÓ | DENOMINACIÓ | UTM | ÈPOCA | AUTORIA | ADREÇA | INDRET | POUM SITGES 2006 | INVENTARIS PREVIS | PROTECCIÓ EXISTENT PEPPAC | NIVELL DE PROTECCIÓ MODIF. PEPPAC | NÚM. PLÀNOL | PLÀNOL EMPLAÇAMENT | IMATGE 2012-2022 |
|------------|------|---------------|------------------------------------|-----------------|------------------------------|----------------------------------------------------------|---------------------------|-------------------|----------------------------------------------------------------------------------------------------------------------|-----------------------------------------------------------|------------------------------------|-----------------------------------|-------------|--------------------|------------------|
| 48 | EA | ARUr/UM | Casa Maria Bués de Catasús 2 | 400110, 4565656 | 1897. Reformes 2000 - 2002. | Salvador Viñals Sabaté, arq. (1847-1926) | Carrer de Bonaire, 7 | Casc Antic-Centre | SU (sòl urbà) 9. NUCLI ANTIC 9b. Nucli Antic regulat pel PE del Patrimoni Arq. R1 Residencial, Nucli antic. | Inventari del Patrimoni Cultural de Sitges. Fitxa núm. 48 | BCIL Tipus IV Fitxa núm. 048 | BCIL NP3 Parcial NP4 Ambiental | EA 14 | | |
| 49 | EA | ARUr/UM | Casa del carrer de Bonaire, 9 - 11 | 400119, 4565649 | Inici S. XIX. Reforma S. XX. | Desconegut | Carrer de Bonaire, 9 - 11 | Casc Antic-Centre | SU (sòl urbà) 9. NUCLI ANTIC 9b. Nucli Antic regulat pel PE del Patrimoni Arq. R1 Residencial, Nucli antic. | Inventari del Patrimoni Cultural de Sitges. Fitxa núm. 49 | BCIL Tipus IV Fitxa núm. 049 | BCIL NP4 Ambiental | EA 14 | | |
| 50 | EA | ARUr/UM | Casa del carrer de Bonaire, 23 | 400127, 4565598 | 1860, 1929, 1980 | Desconegut | Carrer de Bonaire, 23 M | Casc Antic-Centre | SU (sòl urbà) 9. NUCLI ANTIC 9b. Nucli Antic regulat pel PE del Patrimoni Arq. R1 Residencial, Nucli antic. | Inventari del Patrimoni Cultural de Sitges. Fitxa núm. 50 | BCIL Tipus IV Fitxa núm. 050 | BCIL NP3 Parcial NP4 Ambiental | EA 14 | | |
| 51 | EA | ARUr/UM | Casa Vidal | 400126, 4565593 | 1854 | Pau Taxes (atrib.) | Carrer de Bonaire, 25 | Casc Antic-Centre | SU (sòl urbà) 9. NUCLI ANTIC 9b. Nucli Antic regulat pel PE del Patrimoni Arq. R1 Residencial, Nucli antic. | Inventari del Patrimoni Cultural de Sitges. Fitxa núm. 51 | BCIL Tipus IV Fitxa núm. 051 | BCIL NP3 Parcial NP4 Ambiental | EA 14 | | |
| 52 | EA | ARUr/UM | Casa Gertrudis Marcer | 400122, 4565582 | Reforma façana 1920 | Josep M. Martino Arroyo, arq. (1881-1957). Autor façana. | Carrer de Bonaire, 29 | Casc Antic-Centre | SU (sòl urbà) 9. NUCLI ANTIC 9b. Nucli Antic regulat pel PE del Patrimoni Arq. R1 Residencial, Nucli antic. | Inventari del Patrimoni Cultural de Sitges. Fitxa núm. 52 | BCIL Tipus IV Fitxa núm. 052 | BCIL NP3 Parcial NP4 Ambiental | EA 14 | | |
| 53 | EA | ARUr/UM | Casa Rafael Padrol Ventura | 400129, 4565567 | Projecte 1892 | Josep Salvany Juncosa, mestre d'obres | Carrer de Bonaire, 35 | Casc Antic-Centre | SU (sòl urbà) 9. NUCLI ANTIC 9b. Nucli Antic regulat pel PE del Patrimoni Arq. R1 Residencial, Nucli antic. | Inventari del Patrimoni Cultural de Sitges. Fitxa núm. 53 | BCIL Tipus IV Fitxa núm. 053 | BCIL NP3 Parcial NP4 Ambiental | EA 14 | | |
| 54 | EA | ARUr/UM | Casa Bonaventura Robert i Galceran | 400093, 4565652 | final S. XIX | Desconegut | Carrer de Bonaire, 10 | Casc Antic-Centre | SU (sòl urbà) 9. NUCLI ANTIC 9c. Nucli Antic regulat pel PE del Patrimoni Arq. R1 Residencial, Nucli antic. | Inventari del Patrimoni Cultural de Sitges. Fitxa núm. 54 | BCIL Tipus IV Fitxa núm. 054 | BCIL NP3 Parcial NP4 Ambiental | EA 14 | | |
| 55 | EA | ARUr/UM | Casa Josep Jacas | 400100, 4565598 | final S. XIX | Francesc Cros Massó (1793-1869) | Carrer de Bonaire, 24 | Casc Antic-Centre | SU (sòl urbà) 9. NUCLI ANTIC 9b. Nucli Antic regulat pel PE del Patrimoni Arq. R1 Residencial, Nucli antic. | Inventari del Patrimoni Cultural de Sitges. Fitxa núm. 55 | BCIL Tipus IV Fitxa núm. 055 | BCIL NP3 Parcial NP4 Ambiental | EA 14 | | |

| NÚM ELEM. | CODI | CLASSIFICACIÓ | DENOMINACIÓ | UTM | ÈPOCA | AUTORIA | ADREÇA | INDRET | POUM SITGES 2006 | INVENTARIS PREVIS | PROTECCIÓ EXISTENT PEPPAC | NIVELL DE PROTECCIÓ MODIF. PEPPAC | NÚM. PLÀNOL | PLÀNOL EMPLAÇAMENT | IMATGE 2012-2022 |
|-----------|------|---------------|------------------------------------------|-----------------|---------------------------------------|----------------------------|-----------------------------------------------------|-------------------|----------------------------------------------------------------------------------------------------------------------|----------------------------------------------------------------------------------------------------------------------------|------------------------------------------------------|----------------------------------------------------|-------------|--------------------|------------------|
| 56 | EA | ARUr/UM | Casa Francesc Julià Palmeta; Hostal Lido | 400104, 4565592 | 1862 | Desconegut | Carrer de Bonaire, 26 | Casc Antic-Centre | SU (sòl urbà) 9. NUCLI ANTIC 9b. Nucli Antic regulat pel PE del Patrimoni Arq. R1 Residencial, Nucli antic. | Inventari del Patrimoni Cultural de Sitges. Fitxa núm. 56 | BCIL Tipus IV Fitxa núm. 056 | BCIL NP3 Parcial NP4 Ambiental | EA 14 | | |
| 57 | EA | ARUr/UM | Casa Mitjans | 400111, 4565587 | 1854 | Desconegut | Carrer de Bonaire, 28 | Casc Antic-Centre | SU (sòl urbà) 9. NUCLI ANTIC 9b. Nucli Antic regulat pel PE del Patrimoni Arq. R1 Residencial, Nucli antic. | Inventari del Patrimoni Cultural de Sitges. Fitxa núm. 57 | BCIL Tipus IV Fitxa núm. 057 | BCIL NP3 Parcial NP4 Ambiental | EA 14 | | |
| 58 | EA | ARUr/UM | Casa Sariol | 400112, 4565581 | 1855 | Desconegut | Carrer de Bonaire, 30 | Casc Antic-Centre | SU (sòl urbà) 9. NUCLI ANTIC 9b. Nucli Antic regulat pel PE del Patrimoni Arq. R1 Residencial, Nucli antic. | Inventari del Patrimoni Cultural de Sitges. Fitxa núm. 58 | BCIL Tipus IV Fitxa núm. 058 | BCIL NP3 Parcial NP4 Ambiental | EA 14 | | |
| 59 | EA | ARUr/UM | Casa Agustí Mestre del carrer Bonaire | 400111, 4565568 | 1923 | Gaietà Cabañas Marfà, arq. | Carrer de Bonaire, 34 | Casc Antic-Centre | SU (sòl urbà) 9. NUCLI ANTIC 9b. Nucli Antic regulat pel PE del Patrimoni Arq. R1 Residencial, Nucli antic. | Inventari del Patrimoni Cultural de Sitges. Fitxa núm. 59 | BCIL Tipus II Fitxa núm. 059 | BCIL NP2 Conservació NP4 Ambiental | EA 14 | | |
| 60 | EA | ARUr/UM | Casa del carrer d'en Bosc, 1 | 400469, 4565578 | Segle XX | Desconegut | Carrer d'en Bosc, 1 ; Carrer de la Davallada, 11 | Casc Antic-Centre | SU (sòl urbà) 9. NUCLI ANTIC 9a. Nucli Antic regulat pel PE del Patrimoni Arq. R1 Residencial, Nucli antic. | Inventari del Patrimoni Cultural de Sitges. Fitxa núm. 60 Inventari del Patrimoni Cultural Immobile. Núm. reg. 11952 | BCIL Tipus II Fitxa núm. 060 Conjunt núm. 3 | BCIL NP2 Conservació NP4 Ambiental NP6 (AEA) | EA 14 | | |
| 61 | EA | ARUr/UM | Casa del carrer d'en Bosc, 5 - 7 | 400458, 4565584 | 1940. Reformes interiors 2015-2016 | Desconegut | Carrer d'en Bosc, 5 - 7 | Casc Antic-Centre | SU (sòl urbà) 9. NUCLI ANTIC 9a. Nucli Antic regulat pel PE del Patrimoni Arq. R1 Residencial, Nucli antic. | Inventari del Patrimoni Cultural de Sitges. Fitxa núm. 61 Inventari del Patrimoni Cultural Immobile. Núm. reg. 11952 | BCIL Tipus IV Fitxa núm. 061 Conjunt núm. 3 | BCIL NP3 Parcial NP4 Ambiental NP6 (AEA) | EA 14 | | |
| 62 | EA | ARUr/UM | Casa del carrer d'en Bosc, 9 | 400446, 4565572 | Final S. XIX | Desconegut | Carrer d'en Bosc, 9 | Casc Antic-Centre | SU (sòl urbà) 9. NUCLI ANTIC 9a. Nucli Antic regulat pel PE del Patrimoni Arq. R1 Residencial, Nucli antic. | Inventari del Patrimoni Cultural Immobile. Núm. reg. 11952 | BCIL Tipus IV Fitxa núm. 062 Conjunt núm. 3 | BCIL NP3 Parcial NP4 Ambiental NP6 (AEA) | EA 14 | | |
| 63 | EA | ARUr/UM | Casa del carrer d'en Bosc, 4 | 400471, 4565587 | S. XVI | Desconegut | Carrer d'en Bosc, 4 | Casc Antic-Centre | SU (sòl urbà) D. SISTEMA EQUIPAMENTS D.O. Reserva d'equipament SE Sistemes, Equipaments | Inventari del Patrimoni Cultural de Sitges. Fitxa núm. 63 Inventari del Patrimoni Cultural Immobile. Núm. reg. 11952 | BCIL Tipus IV Fitxa núm. 063 Conjunt núm. 5 | BCIL NP2 Conservació NP4 Ambiental NP6 (AEA) | EA 14 | | |

| NÚM ELEM. | CODI | CLASSIFICACIÓ | DENOMINACIÓ | UTM | ÈPOCA | AUTORIA | ADREÇA | INDRET | POUM SITGES 2006 | INVENTARIS PREVIS | PROTECCIÓ EXISTENT PEPPAC | NIVELL DE PROTECCIÓ MODIF. PEPPAC | NÚM. PLÀNOL | PLÀNOL EMPLAÇAMENT | IMATGE 2012-2022 |
|-----------|------|---------------|------------------------------------------------|-----------------|----------------------------------------------------------|---------------------------------------------------------|---------------------------|-------------------|----------------------------------------------------------------------------------------------------------------------|-------------------------------------------------------------------------------------------------------------------------------------|------------------------------------------------------|-------------------------------------------------------|-------------|--------------------|------------------|
| 64 | EA | AP/E | Casa del carrer d'en Bosc, 6 - 8; Estudi Vidal | 400464, 4565591 | S. XVI-XIX | Desconegut | Carrer d'en Bosc, 6 - 8 | Casc Antic-Centre | SU (sòl urbà) D. SISTEMA EQUIPAMENTS D.O. Reserva d'equipament SE Sistemes, Equipaments | Inventari del Patrimoni Cultural de Sitges. Fitxa núm. 64 Inventari del Patrimoni Cultural Immobile. Núm. reg. 11952 | BCIL Tipus IV Fitxa núm. 064 Conjunt núm. 5 | BCIL NP2 Conservació NP4 Ambiental NP6 (AEA) | EA 14 | | |
| 65 | EA | AP/E | Palau del Rei Moro | 400444, 4565599 | XIII / XIV - XIX | Desconegut | Carrer d'en Bosc, 10 - 12 | Casc Antic-Centre | SU (sòl urbà) D. SISTEMA EQUIPAMENTS D.O. Reserva d'equipament SE Sistemes, Equipaments | Inventari del Patrimoni Cultural de Sitges. Fitxa núm. 65. Inventari del Patrimoni Cultural Immobile. Núm. Reg. 11978 i 11952 | BCIL Tipus IV Fitxa núm. 065 Conjunt núm. 5 | BCIL NP2 Conservació NP4 Ambiental NP6 (AEA) | EA 14 | | |
| 66 | EA | ARUr/UM | Casa del carrer d'en Bosc, 14 | 400444, 4565584 | S. XVII-XIX | Desconegut | Carrer d'en Bosc, 14 | Casc Antic-Centre | SU (sòl urbà) D. SISTEMA EQUIPAMENTS D.O. Reserva d'equipament SE Sistemes, Equipaments | Inventari del Patrimoni Cultural de Sitges. Fitxa núm. 66 Inventari del Patrimoni Cultural Immobile. Núm. Reg. 11952 | BCIL Tipus IV Fitxa núm. 066 Conjunt núm. 5 | BCIL NP3 Parcial NP4 Ambiental NP6 (AEA) | EA 14 | | |
| 67 | EA | ARUr/UM | Casa del carrer d'en Bosc, 16 | 400439, 4565585 | S. XVI-XX | Desconegut. | Carrer d'en Bosc, 16 | Casc Antic-Centre | SU (sòl urbà) D. SISTEMA EQUIPAMENTS D.O. Reserva d'equipament SE Sistemes, Equipaments | Inventari del Patrimoni Cultural de Sitges. Fitxa núm. 67 Inventari del Patrimoni Cultural Immobile. Núm. reg. 11952 | BCIL Tipus IV Fitxa núm. 067 Conjunt núm. 5 | BCIL NP3 Parcial NP4 Ambiental NP6 (AEA) | EA 14 | | |
| 68 | EA | ARUr/UM | Casa del carrer d'en Bosc, 18 | 400433, 4565585 | | Desconegut | Carrer d'en Bosc, 18 | Casc Antic-Centre | SU (sòl urbà) D. SISTEMA EQUIPAMENTS D.O. Reserva d'equipament SE Sistemes, Equipaments | Inventari del Patrimoni Cultural de Sitges. Fitxa núm. 68 Inventari del Patrimoni Cultural Immobile. Núm. reg. 11952 | BCIL Tipus V Fitxa núm. 068 Conjunt núm. 5 | BCIL NP2 Conservació NP4 Ambiental NP6 (AEA) | EA 14 | | |
| 69 | EA | ARUr/UM | Casa Felicià Ferret Serret | 400320, 4565626 | 1927. Reformes 2005.Rehabilitació integral 2009 | Josep M. Martino Arroyo, arq. (1881-1957). Autor façana | Carrer de la Carreta, 5 | Casc Antic-Centre | SU (sòl urbà) 9. NUCLI ANTIC 9a. Nucli Antic regulat pel PE del Patrimoni Arq. R1 Residencial, Nucli antic. | Inventari del Patrimoni Cultural de Sitges. Fitxa núm. 69 Inventari del Patrimoni Cultural Immobile. Núm. reg. 11953 | BCIL Tipus IV Fitxa núm. 069 Conjunt núm. 8 | BCIL NP3 Parcial NP4 Ambiental NP6 (AEA) | EA 14 | | |
| 70 | EA | ARUr/UM | Casa del carrer de la Carreta, 7 | 400309, 4565616 | S. XVI. Reformes 2004. | Desconegut | Carrer de la Carreta, 7 | Casc Antic-Centre | SU (sòl urbà) 9. NUCLI ANTIC 9a. Nucli Antic regulat pel PE del Patrimoni Arq. R1 Residencial, Nucli antic. | Inventari del Patrimoni Cultural de Sitges. Fitxa núm. 70 Inventari del Patrimoni Cultural Immobile. Núm. reg. 11953. | BCIL Tipus IV Fitxa núm. 070 Conjunt núm. 8 | BCIL NP3 Parcial NP4 Ambiental NP6 (AEA) | EA 14 | | |
| 71 | EA | ARUr/UM | Casa del carrer de la Carreta, 9 | 400309, 4565607 | XVII-XIX. Reformes 2007. | Desconegut | Carrer de la Carreta, 9 | Casc Antic-Centre | SU (sòl urbà) 9. NUCLI ANTIC 9a. Nucli Antic regulat pel PE del Patrimoni Arq. R1 Residencial, Nucli antic. | Inventari del Patrimoni Cultural de Sitges. Fitxa núm. 71 Inventari del Patrimoni Cultural Immobile. Núm. reg. 11953. | BCIL Tipus V Fitxa núm. 071 Conjunt núm. 8 | BCIL NP4 Ambiental NP6 (AEA) | EA 14 | | |

| NÚM. ELEM. | CODI | CLASSIFICACIÓ | DENOMINACIÓ | UTM | ÈPOCA | AUTORIA | ADREÇA | INDRET | POUM SITGES 2006 | INVENTARIS PREVIS | PROTECCIÓ EXISTENT PEPPAC | NIVELL DE PROTECCIÓ MODIF. PEPPAC | NÚM. PLÀNOL | PLÀNOL EMPLAÇAMENT | IMATGE 2012-2022 |
|------------|------|---------------|------------------------------------------------------------------|-----------------|----------------------------|------------|--------------------------|-------------------|----------------------------------------------------------------------------------------------------------------------|-----------------------------------------------------------------------------------------------------------------------------|------------------------------------------------------|------------------------------------------------|-------------|---------------------------------------------------------------------------------------|---------------------------------------------------------------------------------------|
| 72 | EA | ARUr/UM | Casa del carrer de la Carreta, 11 | 400299, 4565607 | XVIII - XX | Desconegut | Carrer de la Carreta, 11 | Casc Antic-Centre | SU (sòl urbà) 9. NUCLI ANTIC 9a. Nucli Antic regulat pel PE del Patrimoni Arq. R1 Residencial, Nucli antic. | Inventari del Patrimoni Cultural de Sitges. Fitxa núm. 72 Inventari del Patrimoni Cultural Immobile. Núm. reg. 11953. | BCIL Tipus IV Fitxa núm. 072 Conjunt núm. 8 | BCIL NP3 Parcial NP4 Ambiental NP6 (AEA) | EA 14 |  |  |
| 73 | EA | ARUr/UM | Casa del carrer de la Carreta, 13; casa Francesc Brassó i Mainés | 400301, 4565601 | XVIII. Reformes 2009. | Desconegut | Carrer de la Carreta, 13 | Casc Antic-Centre | SU (sòl urbà) 9. NUCLI ANTIC 9a. Nucli Antic regulat pel PE del Patrimoni Arq. R1 Residencial, Nucli antic. | Inventari del Patrimoni Cultural de Sitges. Fitxa núm. 73 Inventari del Patrimoni Cultural Immobile. Núm. reg. 11953. | BCIL Tipus V Fitxa núm. 073 Conjunt núm. 8 | BCIL NP3 Parcial NP4 Ambiental NP6 (AEA) | EA 14 |  |  |
| 74 | EA | ARUr/UM | Casa del carrer de la Carreta, 15 | 400293, 4565598 | XIX - XX | Desconegut | Carrer de la Carreta, 15 | Casc Antic-Centre | SU (sòl urbà) 9. NUCLI ANTIC 9a. Nucli Antic regulat pel PE del Patrimoni Arq. R1 Residencial, Nucli antic. | Inventari del Patrimoni Cultural de Sitges. Fitxa núm. 74 Inventari del Patrimoni Cultural Immobile. Núm. reg. 11953. | BCIL Tipus V Fitxa núm. 074 Conjunt núm. 8 | BCIL NP4 Ambiental NP6 (AEA) | EA 14 |  |  |
| 75 | EA | ARUr/UM | Casa del carrer de la Carreta, 17 | 400298, 4565590 | XIX | Desconegut | Carrer de la Carreta, 17 | Casc Antic-Centre | SU (sòl urbà) 9. NUCLI ANTIC 9a. Nucli Antic regulat pel PE del Patrimoni Arq. R1 Residencial, Nucli antic. | Inventari del Patrimoni Cultural de Sitges. Fitxa núm. 75 Inventari del Patrimoni Cultural Immobile. Núm. reg. 11953 | BCIL Tipus V Fitxa núm. 075 Conjunt núm. 8 | BCIL NP4 Ambiental NP6 (AEA) | EA 14 |  |  |
| 76 | EA | ARUr/UM | Casa del carrer de la Carreta, 19 | 400292, 4565590 | XIX | Desconegut | Carrer de la Carreta, 19 | Casc Antic-Centre | SU (sòl urbà) 9. NUCLI ANTIC 9a. Nucli Antic regulat pel PE del Patrimoni Arq. R1 Residencial, Nucli antic. | Inventari del Patrimoni Cultural de Sitges. Fitxa núm. 76 Inventari del Patrimoni Cultural Immobile. Núm. reg. 11953. | BCIL Tipus IV Fitxa núm. 076 Conjunt núm. 8 | BCIL NP3 Parcial NP4 Ambiental NP6 (AEA) | EA 14 |  |  |
| 77 | EA | ARUr/UM | Casa del carrer de la Carreta, 21 | 400297, 4565581 | XVIII | Desconegut | Carrer de la Carreta, 21 | Casc Antic-Centre | SU (sòl urbà) 9. NUCLI ANTIC 9a. Nucli Antic regulat pel PE del Patrimoni Arq. R1 Residencial, Nucli antic. | Inventari del Patrimoni Cultural de Sitges. Fitxa núm. 77 Inventari del Patrimoni Cultural Immobile. Núm. reg. 11953. | BCIL Tipus V Fitxa núm. 077 Conjunt núm. 8 | BCIL NP3 Parcial NP4 Ambiental NP6 (AEA) | EA 14 |  |  |
| 78 | EA | ARUr/UM | Casa del carrer de la Carreta, 29 | 400285, 4565560 | Enderroc i obra nova 2002. | Desconegut | Carrer de la Carreta, 29 | Casc Antic-Centre | SU (sòl urbà) 9. NUCLI ANTIC 9a. Nucli Antic regulat pel PE del Patrimoni Arq. R1 Residencial, Nucli antic. | Inventari del Patrimoni Cultural de Sitges. Fitxa núm. 78 Inventari del Patrimoni Cultural Immobile. Núm. reg. 11953. | BCIL Tipus V Fitxa núm. 078 Conjunt núm. 8 | BCIL NP4 Ambiental NP6 (AEA) | EA 14 |  |  |
| 79 | EA | ARUr/UM | Casa del carrer de la Carreta, 31 | 400282, 4565557 | XVIII | Desconegut | Carrer de la Carreta, 31 | Casc Antic-Centre | SU (sòl urbà) 9. NUCLI ANTIC 9a. Nucli Antic regulat pel PE del Patrimoni Arq. R1 Residencial, Nucli antic. | Inventari del Patrimoni Cultural de Sitges. Fitxa núm. 79 Inventari del Patrimoni Cultural Immobile. Núm. reg. 11953. | BCIL Tipus V Fitxa núm. 079 Conjunt núm. 8 | BCIL NP4 Ambiental NP6 (AEA) | EA 14 |  |  |

QUADRE RESUM DELS BÉNS ARQUITECTÒNICS DEL PEC- 1991

| NÚM. ELEM. | CODI | CLASSIFICACIÓ | DENOMINACIÓ | UTM | ÈPOCA | AUTORIA | ADREÇA | INDRET | POUM SITGES 2006 | INVENTARIS PREVIS | PROTECCIÓ EXISTENT PEPPAC | NIVELL DE PROTECCIÓ MODIF. PEPPAC | NÚM. PLÀNOL | PLÀNOL EMPLAÇAMENT | IMATGE 2012-2022 |
|------------|------|---------------|-----------------------------------|-----------------|-------------------------------------------|------------|--------------------------|-------------------|----------------------------------------------------------------------------------------------------------------------|-----------------------------------------------------------------------------------------------------------------------------|-------------------------------------------------------|-----------------------------------------|-------------|--------------------|------------------|
| 80 | EA | ARUr/UM | Casa del carrer de la Carreta, 33 | 400282, 4565551 | XVIII | Desconegut | Carrer de la Carreta, 33 | Casc Antic-Centre | SU (sòl urbà) 9. NUCLI ANTIC 9a. Nucli Antic regulat pel PE del Patrimoni Arq. R1 Residencial, Nucli antic. | Inventari del Patrimoni Cultural de Sitges. Fitxa núm. 80 Inventari del Patrimoni Cultural Immobile. Núm. reg. 11953 | BCIL Tipus V Fitxa núm. 080 Conjunt núm. 8 | BCIL NP4 Ambiental NP6 (AEA) | EA 14 | | |
| 81 | EA | ARUr/UM | Casa del carrer de la Carreta, 35 | 400276, 4565551 | XIX-XX. Reformes 1999. | Desconegut | Carrer de la Carreta, 35 | Casc Antic-Centre | SU (sòl urbà) 9. NUCLI ANTIC 9a. Nucli Antic regulat pel PE del Patrimoni Arq. R1 Residencial, Nucli antic. | Inventari del Patrimoni Cultural de Sitges. Fitxa núm. 81 Inventari del Patrimoni Cultural Immobile. Núm. reg. 11953. | BCIL Tipus V Fitxa núm. 081 Conjunt núm. 8 | BCIL NP4 Ambiental NP6 (AEA) | EA 14 | | |
| 82 | EA | ARUr/UM | Casa del carrer de la Carreta, 37 | 400274, 4565546 | XIX | Desconegut | Carrer de la Carreta, 37 | Casc Antic-Centre | SU (sòl urbà) 9. NUCLI ANTIC 9a. Nucli Antic regulat pel PE del Patrimoni Arq. R1 Residencial, Nucli antic. | Inventari del Patrimoni Cultural de Sitges. Fitxa núm. 82 Inventari del Patrimoni Cultural Immobile. Núm. reg. 11953. | BCIL Tipus V Fitxa núm. 082 Conjunt núm. 8 | BCIL NP4 Ambiental NP6 (AEA) | EA 14 | | |
| 83 | EA | ARUr/UM | Casa del carrer de la Carreta, 39 | 400273, 4565539 | XIX-XX | Desconegut | Carrer de la Carreta, 39 | Casc Antic-Centre | SU (sòl urbà) 9. NUCLI ANTIC 9a. Nucli Antic regulat pel PE del Patrimoni Arq. R1 Residencial, Nucli antic. | Inventari del Patrimoni Cultural de Sitges. Fitxa núm. 83 Inventari del Patrimoni Cultural Immobile. Núm. reg. 11953. | BCIL Tipus V Fitxa núm. 083 Conjunt núm. 8 | BCIL NP4 Ambiental NP6 (AEA) | EA 14 | | |
| 84 | EA | ARUr/UM | Casa del carrer de la Carreta, 6 | 400310, 4565637 | XIX. Enderroc i obra nova 2007-08. | Desconegut | Carrer de la Carreta, 6 | Casc Antic-Centre | SU (sòl urbà) 9. NUCLI ANTIC 9a. Nucli Antic regulat pel PE del Patrimoni Arq. R1 Residencial, Nucli antic. | Inventari del Patrimoni Cultural de Sitges. Fitxa núm. 84 Inventari del Patrimoni Cultural Immobile. Núm. reg. 11953. | BCIL Tipus V Fitxa núm. 084 Conjunt núm. 10 | BCIL NP4 Ambiental NP5 Documental | EA 14 | | |
| 85 | EA | ARUr/UM | Casa del carrer de la Carreta, 8 | 400304, 4565631 | XVIII | Desconegut | Carrer de la Carreta, 8 | Casc Antic-Centre | SU (sòl urbà) 9. NUCLI ANTIC 9a. Nucli Antic regulat pel PE del Patrimoni Arq. R1 Residencial, Nucli antic. | Inventari del Patrimoni Cultural de Sitges. Fitxa núm. 85 Inventari del Patrimoni Cultural Immobile. Núm. reg. 11953 | BCIL Tipus V Fitxa núm. 085 Conjunt núm. 10 | BCIL NP4 Ambiental | EA 14 | | |
| 86 | EA | ARUr/UM | Casa del carrer de la Carreta, 10 | 400300, 4565624 | XVII-XIX | Desconegut | Carrer de la Carreta, 10 | Casc Antic-Centre | SU (sòl urbà) 9. NUCLI ANTIC 9a. Nucli Antic regulat pel PE del Patrimoni Arq. R1 Residencial, Nucli antic. | Inventari del Patrimoni Cultural de Sitges. Fitxa núm. 86 Inventari del Patrimoni Cultural Immobile. Núm. reg. 11953 | BCIL Tipus IV Fitxa núm. 086 Conjunt núm. 10 | BCIL NP3 Parcial NP4 Ambiental | EA 14 | | |
| 87 | EA | ARUr/UM | Casa del carrer de la Carreta, 12 | 400294, 4565618 | XIX-XX. Enderroc i obra nova 2001- 05. | Desconegut | Carrer de la Carreta, 12 | Casc Antic-Centre | SU (sòl urbà) 9. NUCLI ANTIC 9a. Nucli Antic regulat pel PE del Patrimoni Arq. R1 Residencial, Nucli antic. | Inventari del Patrimoni Cultural de Sitges. Fitxa núm. 87 Inventari del Patrimoni Cultural Immobile. Núm. reg. 11953 | BCIL Tipus V Fitxa núm. 087 Conjunt núm. 10 | BCIL NP4 Ambiental | EA 14 | | |

| NÚM. ELEM. | CODI | CLASSIFICACIÓ | DENOMINACIÓ | UTM | ÈPOCA | AUTORIA | ADREÇA | INDRET | POUM SITGES 2006 | INVENTARIS PREVIS | PROTECCIÓ EXISTENT PEPPAC | NIVELL DE PROTECCIÓ MODIF. PEPPAC | NÚM. PLÀNOL | PLÀNOL EMPLAÇAMENT | IMATGE 2012-2022 |
|------------|------|---------------|-----------------------------------|-----------------|---------------------------------------|-------------------------------------|--------------------------|-------------------|----------------------------------------------------------------------------------------------------------------------|-----------------------------------------------------------------------------------------------------------------------------|-------------------------------------------------------|-----------------------------------|-------------|--------------------|------------------|
| 88 | EA | ARUr/UM | Casa del carrer de la Carreta, 14 | 400292, 4565616 | XIX | Desconegut | Carrer de la Carreta, 14 | Casc Antic-Centre | SU (sòl urbà) 9. NUCLI ANTIC 9a. Nucli Antic regulat pel PE del Patrimoni Arq. R1 Residencial, Nucli antic. | Inventari del Patrimoni Cultural de Sitges. Fitxa núm. 88 Inventari del Patrimoni Cultural Immobile. Núm. reg. 11953 | BCIL Tipus V Fitxa núm. 088 Conjunt núm. 10 | BCIL NP4 Ambiental | EA 14 | | |
| 89 | EA | ARUr/UM | Casa del carrer de la Carreta, 16 | 400286, 4565603 | XIX | Desconegut | Carrer de la Carreta, 16 | Casc Antic-Centre | SU (sòl urbà) 9. NUCLI ANTIC 9a. Nucli Antic regulat pel PE del Patrimoni Arq. R1 Residencial, Nucli antic. | Inventari del Patrimoni Cultural de Sitges. Fitxa núm. 89 Inventari del Patrimoni Cultural Immobile. Núm. reg. 11953 | BCIL Tipus V Fitxa núm. 089 Conjunt núm. 10 | BCIL NP4 Ambiental | EA 14 | | |
| 90 | EA | ARUr/UM | Casa del carrer de la Carreta, 18 | 400283, 4565597 | XIX. Reforma 2006. | Desconegut | Carrer de la Carreta, 18 | Casc Antic-Centre | SU (sòl urbà) 9. NUCLI ANTIC 9a. Nucli Antic regulat pel PE del Patrimoni Arq. R1 Residencial, Nucli antic. | Inventari del Patrimoni Cultural de Sitges. Fitxa núm. 90 Inventari del Patrimoni Cultural Immobile. Núm. reg. 11953. | BCIL Tipus IV Fitxa núm. 090 Conjunt núm. 10 | BCIL NP3 Parcial NP4 Ambiental | EA 14 | | |
| 91 | EA | ARUr/UM | Casa del carrer de la Carreta, 20 | 400278, 4565589 | Reforma 2000. | Desconegut | Carrer de la Carreta, 20 | Casc Antic-Centre | SU (sòl urbà) 9. NUCLI ANTIC 9a. Nucli Antic regulat pel PE del Patrimoni Arq. R1 Residencial, Nucli antic. | Inventari del Patrimoni Cultural de Sitges. Fitxa núm. 91 Inventari del Patrimoni Cultural Immobile. Núm. reg. 11953 | BCIL Tipus IV Fitxa núm. 091 Conjunt núm. 10 | BCIL NP3 Parcial NP4 Ambiental | EA 14 | | |
| 92 | EA | ARUr/UM | Casa Sofia Puig | 400275, 4565578 | 1896. Reforma 2003. | Jaume Suñé Juncosa, mestre d'obres. | Carrer de la Carreta, 24 | Casc Antic-Centre | SU (sòl urbà) 9. NUCLI ANTIC 9a. Nucli Antic regulat pel PE del Patrimoni Arq. R1 Residencial, Nucli antic. | Inventari del Patrimoni Cultural de Sitges. Fitxa núm. 92 Inventari del Patrimoni Cultural Immobile. Núm. reg. 11953 | BCIL Tipus IV Fitxa núm. 092 Conjunt núm. 10 | BCIL NP3 Parcial NP4 Ambiental | EA 14 | | |
| 93 | EA | ARUr/UM | Casa del carrer de la Carreta, 26 | 400272, 4565571 | Clau Arc: 1623. Llanda finestra: 1630 | Desconegut | Carrer de la Carreta, 26 | Casc Antic-Centre | SU (sòl urbà) 9. NUCLI ANTIC 9a. Nucli Antic regulat pel PE del Patrimoni Arq. R1 Residencial, Nucli antic. | Inventari del Patrimoni Cultural de Sitges. Fitxa núm. 93 Inventari del Patrimoni Cultural Immobile. Núm. reg. 11953 | BCIL Tipus IV Fitxa núm. 093 Conjunt núm. 10 | BCIL NP3 Parcial NP4 Ambiental | EA 14 | | |
| 94 | EA | ARUr/UM | Casa del carrer de la Carreta, 30 | 400267, 4565553 | XVII-XIX | Desconegut | Carrer de la Carreta, 30 | Casc Antic-Centre | SU (sòl urbà) 9. NUCLI ANTIC 9a. Nucli Antic regulat pel PE del Patrimoni Arq. R1 Residencial, Nucli antic. | Inventari del Patrimoni Cultural de Sitges. Fitxa núm. 94 Inventari del Patrimoni Cultural Immobile. Núm. reg. 11953 | BCIL Tipus V Fitxa núm. 094 Conjunt núm. 10 | BCIL NP4 Ambiental | EA 14 | | |
| 95 | EA | ARUr/UM | Casa del carrer de la Carreta, 32 | 400266, 4565549 | XIX | Desconegut | Carrer de la Carreta, 32 | Casc Antic-Centre | SU (sòl urbà) 9. NUCLI ANTIC 9a. Nucli Antic regulat pel PE del Patrimoni Arq. R1 Residencial, Nucli antic. | Inventari del Patrimoni Cultural de Sitges. Fitxa núm. 95 Inventari del Patrimoni Cultural Immobile. Núm. reg. 11953. | BCIL Tipus IV Fitxa núm. 095 Conjunt núm. 10 | BCIL NP3 Parcial NP4 Ambiental | EA 14 | | |

| NÚM. ELEM. | CODI | CLASSIFICACIÓ | DENOMINACIÓ | UTM | ÈPOCA | AUTORIA | ADREÇA | INDRET | POUM SITGES 2006 | INVENTARIS PREVIS | PROTECCIÓ EXISTENT PEPPAC | NIVELL DE PROTECCIÓ MODIF. PEPPAC | NÚM. PLÀNOL | PLÀNOL EMPLAÇAMENT | IMATGE 2012-2022 |
|------------|------|---------------|----------------------------------------------------------------------|-----------------|----------------------------------------------------------------|------------------------------------------------------------------------------------------------|-------------------------------------------------------------|-------------------|-----------------------------------------------------------------------------------------------------------------------------------------------------------------------------|--------------------------------------------------------------------------------------------------------------------------|------------------------------------------------------------|-------------------------------------------------------|-------------|--------------------|------------------|
| 96 | EA | ARUr/UM | Casa Folch i Torres; Casa Orsina Baget de Folch i Torres; El Castell | 400481, 4565588 | 1935 | Josep M. Martino Arroyo, arq. (1881-1957) | Carrer de la Davallada, 13 ; Carrer d'en Bosc, 2 | Casc Antic-Centre | SU (sòl urbà) D. SISTEMA EQUIPAMENTS D.0. Reserva d'equipament SE Sistemes, Equipaments | Inventari del Patrimoni Cultural de Sitges. Fitxa núm. 96 | BCIL Tipus II Fitxa núm. 096 Conjunt núm. 5 | BCIL NP2 Conservació NP4 Ambiental NP6 (AEA) | EA 14 | | |
| 97 | EA | AP/E | Casa del carrer de la Davallada, 8 - 10 | 400485, 4565566 | 1878 | Josep Cros Juliana, mestre d'obres | Carrer de la Davallada, 8-10 ; Carrer de Sant Joan, 1 - 3 | Casc Antic-Centre | SU (sòl urbà) D. SISTEMA EQUIPAMENTS D.3. Equipament associatiu - cultural SE Sistemes, Equipaments | Inventari del Patrimoni Cultural de Sitges. Fitxa núm. 97 | BCIL Tipus II Fitxa núm. 097 Conjunt núm. 1 | BCIL NP2 Conservació NP4 Ambiental NP6 (AEA) | EA 14 | | |
| 98 | EA | AP/E | Casa Aleix Vidal Quadras; Edifici Miramar (antic Hotel Miramar) | 400498, 4565583 | 1855. Restauració d'Hernández Cros, 1981. | Francesc Cros Massó (1793-1869) i Josep Cros Juliana, mestre d'obres | Carrer de la Davallada, 12-14 ; Bernat de Fonollar, 15 - 17 | Casc Antic-Centre | SU (sòl urbà) D. SISTEMA EQUIPAMENTS D.3. Equipament associatiu - cultural SE Sistemes, Equipaments | Inventari del Patrimoni Cultural de Sitges. Fitxa núm. 98. Inventari del Patrimoni Cultural Immobile. Núm. reg. 11969 | BCIL Tipus II Fitxa núm. 098 Conjunt núm. 1 | BCIL NP2 Conservació NP4 Ambiental NP6 (AEA) | EA 14 | | |
| 99 | EA | ARUr/UA | Casa Ferratges; Edifici de serveis de l'Hotel Subur | 399929, 4565571 | c. 1910 | Desconegut | Carrer de la Bassa Rodona, 13 - 17 | Casc Antic-Centre | SU (sòl urbà), PMU19 (Pla de millora urbana) 10. EDIFICACIÓ SEGONS ALINIACIÓ A VIAL 10a. Edificació alineada de PB+2PP (amb àtic) R2 Residencial, Urbà tradicional | Inventari del Patrimoni Cultural de Sitges. Fitxa núm. 99. Inventari del Patrimoni Cultural Immobile. Núm. reg. 11977 | BCIL Tipus II Fitxa núm. 099 | BCIL NP2 Conservació | EA 11 | | |
| 100 | EA | ARUr/RB | Cases Agustí Mestre | 399936, 4565600 | 1930 | Gaietà Cabañas Marfà, arq. | Carrer de la Bassa Rodona, 14 - 20 | Casc Antic-Centre | SU (sòl urbà) 9. NUCLI ANTIC 9b. Nucli Antic regulat pel PE del Patrimoni Arq. R1 Residencial, Nucli antic. | Inventari del Patrimoni Cultural de Sitges. Fitxa núm. 100 | BCIL Tipus IV Fitxa núm. 100 | BCIL NP3 Parcial NP4 Ambiental | EA 11 | | |
| 101 | EA | ARUr/UM | Casa Joan Bertran | 399933, 4565629 | 1926 | Antoni M. de Ferrater Bofill, arq. | Carrer de la Bassa Rodona, 22 | Casc Antic-Centre | SU (sòl urbà) 9. NUCLI ANTIC 9b. Nucli Antic regulat pel PE del Patrimoni Arq. R1 Residencial, Nucli antic. | Inventari del Patrimoni Cultural de Sitges. Fitxa núm. 101 | BCIL Tipus IV Fitxa núm. 101 | BCIL NP3 Parcial NP4 Ambiental | EA 11 | | |
| 102 | EA | AP/E | Maricel de Terra | 400468, 4565528 | 1911-1915. Reforma 2004. | Miquel Utrillo Morlius, eng. | Carrer de Bernat de Fonollar, 1 - 9 | Casc Antic-Centre | SU (sòl urbà) D. SISTEMA EQUIPAMENTS D.3. Equipament associatiu - cultural SE Sistemes, Equipaments | Inventari del Patrimoni Cultural de Sitges. Fitxa núm. 102 | BCIL Tipus I Fitxa núm. 102 Conjunt núm. 2 AEA | BCIL NP1 Integral i NP4 Ambiental NP6 (AEA) | EA 14 | | |
| 103 | EA | AP/E | Maricel de Mar | 400491, 4565517 | S. XIV. Ampliació. S. XIX. Reforma 1910-1915. Reforma 2011-14. | Miquel Utrillo Morlius, eng. 1910-1915. Reforma i rehabilitació Emili Hernández Cros 2011-2014 | Carrer de Bernat de Fonollar, 2 - 6 | Casc Antic-Centre | SU (sòl urbà) D. SISTEMA EQUIPAMENTS D.3. Equipament associatiu - cultural SE Sistemes, Equipaments | Inventari del Patrimoni Cultural de Sitges. Fitxa núm. 103 | BCIL Tipus I Fitxa núm. 103 Conjunt núm. 2 AEA | BCIL NP1 Integral i NP4 Ambiental NP6 (AEA) | EA 14 | | |

QUADRE RESUM DELS BÉNS ARQUITECTÒNICS DEL PEC- 1991

| NÚM ELEM. | CODI | CLASSIFICACIÓ | DENOMINACIÓ | UTM | ÈPOCA | AUTORIA | ADREÇA | INDRET | POUM SITGES 2006 | INVENTARIS PREVIS | PROTECCIÓ EXISTENT PEPPAC | NIVELL DE PROTECCIÓ MODIF. PEPPAC | NÚM. PLÀNOL | PLÀNOL EMPLAÇAMENT | IMATGE 2012-2022 |
|-----------|------|---------------|----------------------------------------------------|-----------------|------------------------------------------------------|--------------------------------------------------------------------------------------------------------------------|----------------------------------------------------------------|-------------------|----------------------------------------------------------------------------------------------------------------------|----------------------------------------------------------------------------------------------------------------------------------------------------------------------|------------------------------------------------------------|-------------------------------------------------------|-------------|--------------------|------------------|
| 104 | EA | AP/E | Museu del Cau Ferrat; Cau Ferrat | 400507, 4565528 | 1893-1894, Reforma, rehabilitació i conservació 2014 | Francesc Rogent Pedrosa, arq. Jaume Sunyer Juncosa (M.O). Reforma i rehabilitació Emili Hernández Cros (2011-2014) | Carrer de Bernat de Fonollar, 8 | Casc Antic-Centre | SU (sòl urbà) D. SISTEMA EQUIPAMENTS D.3. Equipament associatiu - cultural SE Sistemes, Equipaments | Núm. Reg. BCIN: 4172-MH (RI-51-1328) Inventari del Patrimoni Cultural Immobile. Núm. reg. 11982 Inventari del Patrimoni Cultural de Sitges. Fitxa núm. 104. | BCIN Tipus I Fitxa núm. 104 Conjunt núm. 2 AEA | BCIN NP1 Integral i NP4 Ambiental NP6 (AEA) | EA 14 | | |
| 105 | EA | AP/E | Cotxeres (Manuel Vidal i Quadras) | 400521, 4565536 | 1883 | Josep Cros Juliana, mestre d'obres | Carrer de Bernat de Fonollar, 10 | Casc Antic-Centre | SU (sòl urbà) D. SISTEMA EQUIPAMENTS D.3. Equipament associatiu - cultural SE Sistemes, Equipaments | Inventari del Patrimoni Cultural de Sitges. Fitxa núm. 105 | BCIL Tipus II Fitxa núm. 105 Conjunt núm. 2 | BCIL NP2 Conservació NP4 Ambiental NP6 (AEA) | EA 14 | | |
| 106 | EA | ARUr/UM | Casa Jaume Hill Forment; Villa Rosa. Cal Fabregat. | 400333, 4565810 | Projecte, 1892. Execució, 1893 | Jaume Suñé Juncosa, mestre d'obres. Promotor Jaume Hill | Carrer de Francesc Gumà, 2-4 ; Carrer de Jesús, 25 | Casc Antic-Centre | SU (sòl urbà) 9. NUCLI ANTIC 9b. Nucli Antic regulat pel PE del Patrimoni Arq. R1 Residencial, Nucli antic. | Inventari del Patrimoni Cultural de Sitges. Fitxa núm. 106. Inventari del Patrimoni Cultural Immobile. Núm. reg. 11925 | BCIL Tipus IV Fitxa núm. 106 | BCIL NP3 Parcial NP4 Ambiental | EA 14 | | |
| 107 | EA | AP/E | Casino Prado; Societat Casino Prado Subense | 400331, 4565853 | 1921-1922 | Josep M. Martino Arroyo, arq. (1881-1957) | Carrer de Francesc Gumà, 6-14 ; Carrer de Sant Isidre, 23 - 27 | Casc Antic-Centre | SU (sòl urbà) 9. NUCLI ANTIC 9b. Nucli Antic regulat pel PE del Patrimoni Arq. R1 Residencial, Nucli antic. | Inventari del Patrimoni Cultural de Sitges. Fitxa núm. 107. Inventari del Patrimoni Cultural Immobile. Núm. reg. 11924 | BCIL Tipus II Fitxa núm. 107 | BCIL NP2 Conservació NP4 Ambiental | EA 14 | | |
| 108 | EA | ARUr/UM | Casa Joan Ferret Carreras | 400303, 4565885 | 1924 | Josep M. Martino Arroyo, arq. (1881-1957) | Carrer de Francesc Gumà, 16-18 ; Carrer de Sant Isidre, 30 | Casc Antic-Centre | SU (sòl urbà) 9. NUCLI ANTIC 9b. Nucli Antic regulat pel PE del Patrimoni Arq. R1 Residencial, Nucli antic. | Inventari del Patrimoni Cultural de Sitges. Fitxa núm. 108 | BCIL Tipus IV Fitxa núm. 108 | BCIL NP3 Parcial NP4 Ambiental | EA 14 | | |
| 109 | EA | ARUr/UM | Casa Pau Barrabeitg 1 | 400299, 4565899 | 1925 | Josep M. Martino Arroyo, arq. (1881-1957) Modificació posterior | Carrer de Francesc Gumà, 20 | Casc Antic-Centre | SU (sòl urbà) 9. NUCLI ANTIC 9b. Nucli Antic regulat pel PE del Patrimoni Arq. R1 Residencial, Nucli antic. | Inventari del Patrimoni Cultural de Sitges. Fitxa núm. 109 | BCIL Tipus IV Fitxa núm. 109 | BCIL NP3 Parcial NP4 Ambiental | EA 14 | | |
| 110 | EA | ARUr/UM | Casa del carrer Francesc Gumà, 7 | 400312, 4565820 | final S. XIX | Desconegut | Carrer de Francesc Gumà, 7 | Casc Antic-Centre | SU (sòl urbà) 9. NUCLI ANTIC 9b. Nucli Antic regulat pel PE del Patrimoni Arq. R1 Residencial, Nucli antic. | Inventari del Patrimoni Cultural de Sitges. Fitxa núm. 110 | BCIL Tipus V Fitxa núm. 110 | BCIL NP4 Ambiental | EA 14 | | |
| 111 | EA | ARUr/UM | Casa Pere Coll i Bergadà | 400301, 4565846 | 1931 | Josep M. Martino Arroyo, arq. (1881-1957) | Carrer de Francesc Gumà 11-15 ; Carrer de Sant Isidre, 29 | Casc Antic-Centre | SU (sòl urbà) 9. NUCLI ANTIC 9b. Nucli Antic regulat pel PE del Patrimoni Arq. R1 Residencial, Nucli antic. | Inventari del Patrimoni Cultural de Sitges. Fitxa núm. 111 | BCIL Tipus IV Fitxa núm. 111 | BCIL NP3 Parcial NP4 Ambiental | EA 14 | | |

| NÚM. ELEM. | CODI | CLASSIFICACIÓ | DENOMINACIÓ | UTM | ÈPOCA | AUTORIA | ADREÇA | INDRET | POUM SITGES 2006 | INVENTARIS PREVIS | PROTECCIÓ EXISTENT PEPPAC | NIVELL DE PROTECCIÓ MODIF. PEPPAC | NÚM. PLÀNOL | PLÀNOL EMPLAÇAMENT | IMATGE 2012-2022 |
|------------|------|---------------|----------------------------------------------------------------|-----------------|--------------------------|------------------------------------------------------------------------------------------|--------------------------------------------------------------------------------------|-------------------|----------------------------------------------------------------------------------------------------------------------|---------------------------------------------------------------------------------------------------------------------------|-------------------------------------------------------|-----------------------------------|-------------|--------------------|------------------|
| 112 | EA | ARUr/RB | Casa Antoni Carreras Robert 1; Can Carreras | 400286, 4565873 | 1908 | Eduard Mercader Sacanella, arq. | Carrer de Francesc Gumà, 17; Carrer de Sant Isidre, 32 - 38 | Casc Antic-Centre | SU (sòl urbà) 9. NUCLI ANTIC 9b. Nucli Antic regulat pel PE del Patrimoni Arq. R1 Residencial, Nucli antic. | Inventari del Patrimoni Cultural de Sitges. Fitxa núm. 112. Inventari del Patrimoni Cultural Immobile. Núm. reg. 11933 | BCIL Tipus IV Fitxa núm. 112 | BCIL NP3 Parcial NP4 Ambiental | EA 14 | | |
| 113 | EA | ARUr/UM | Casa Antoni Carreras Robert 2 | 400288, 4565884 | 1919 | Lluís Pujolar, enginyer. | Carrer de Francesc Gumà, 19 | Casc Antic-Centre | SU (sòl urbà) 9. NUCLI ANTIC 9b. Nucli Antic regulat pel PE del Patrimoni Arq. R1 Residencial, Nucli antic. | Inventari del Patrimoni Cultural de Sitges. Fitxa núm. 113 | BCIL Tipus IV Fitxa núm. 113 | BCIL NP3 Parcial NP4 Ambiental | EA 14 | | |
| 114 | EA | ARUr/UM | Celler Llopart; Magatzem Rafael Llopart Ferret | 400280, 4565891 | 1893 | Jaume Suñé Juncosa, mestre d'obres. | Carrer de Francesc Gumà, 21 | Casc Antic-Centre | SU (sòl urbà) 9. NUCLI ANTIC 9b. Nucli Antic regulat pel PE del Patrimoni Arq. R1 Residencial, Nucli antic. | Inventari del Patrimoni Cultural de Sitges. Fitxa núm. 114. Inventari del Patrimoni Cultural Immobile. Núm. reg. 11971 | BCIL Tipus IV Fitxa núm. 114 | BCIL NP3 Parcial NP4 Ambiental | EA 14 | | |
| 115 | EA | ARUr/UM | Casa Pere Carreras Robert; Can Barrabeig | 400274, 4565903 | 1906 | Josep Pujol Brull, arq. | Carrer de Francesc Gumà, 23 | Casc Antic-Centre | SU (sòl urbà) 9. NUCLI ANTIC 9b. Nucli Antic regulat pel PE del Patrimoni Arq. R1 Residencial, Nucli antic. | Inventari del Patrimoni Cultural de Sitges. Fitxa núm. 115. Inventari del Patrimoni Cultural Immobile. Núm. reg. 11957 | BCIL Tipus IV Fitxa núm. 115 | BCIL NP3 Parcial NP4 Ambiental | EA 14 | | |
| 116 | EA | ARUr/UM | Casa Maria Lluïsa Félix Prieto | 400296, 4565931 | 1930. Reforma 2002. | Josep M. Martino Arroyo, arq. (1881-1957) | Carrer de l'Hort Gran, 4 | Casc Antic-Centre | SU (sòl urbà) 9. NUCLI ANTIC 9b. Nucli Antic regulat pel PE del Patrimoni Arq. R1 Residencial, Nucli antic. | Inventari del Patrimoni Cultural de Sitges. Fitxa núm. 116 | BCIL Tipus IV Fitxa núm. 116 | BCIL NP3 Parcial NP4 Ambiental | EA 14 | | |
| 117 | EA | ARUr/RB | Casa Josep Ferret Carreras; Casa Teresa Pujatò. Can Tayà. | 400410, 4565929 | 1912-1916. Reforma 2005. | Desconegut | Carrer Hort Gran, 18-20 ; Carrer de Sant Isidre, 2-6 ; Carrer de les Ànimes, 20 - 22 | Casc Antic-Centre | SU (sòl urbà) 9. NUCLI ANTIC 9b. Nucli Antic regulat pel PE del Patrimoni Arq. R1 Residencial, Nucli antic. | Inventari del Patrimoni Cultural de Sitges. Fitxa núm. 117. Inventari del Patrimoni Cultural Immobile. Núm. reg. 11979 | BCIL Tipus IV Fitxa núm. 117 | BCIL NP3 Parcial NP4 Ambiental | EA 14 | | |
| 118 | EA | ARUr/UM | Casa Robert; Casa Antoni Robert Camps. Hotel de la Renaixença. | 400257, 4565811 | 1899 | Salvador Viñals Sabaté, arq. (1847-1926) | Carrer de l'Illa de Cuba, 13 | Casc Antic-Centre | SU (sòl urbà) 9. NUCLI ANTIC 9a. Nucli Antic regulat pel PE del Patrimoni Arq. R1 Residencial, Nucli antic. | Inventari del Patrimoni Cultural de Sitges. Fitxa núm. 118. Inventari del Patrimoni Cultural Immobile. Núm. reg. 11960 | BCIL Tipus IV Fitxa núm. 118 Conjunt núm. 18 | BCIL NP3 Parcial NP4 Ambiental | EA 14 | | |
| 119 | EA | ARUr/UM | Casa Jaume Suñé Juncosa | 400250, 4565818 | 1881. Reformada, 1910. | Jaume Suñé Juncosa, mestre d'obres; Reformada per Gaietà Miret Raventós, mestre d'obres. | Carrer de l'Illa de Cuba, 15 | Casc Antic-Centre | SU (sòl urbà) 9. NUCLI ANTIC 9a. Nucli Antic regulat pel PE del Patrimoni Arq. R1 Residencial, Nucli antic. | Inventari del Patrimoni Cultural de Sitges. Fitxa núm. 119 | BCIL Tipus IV Fitxa núm. 119 Conjunt núm. 18 | BCIL NP3 Parcial NP4 Ambiental | EA 14 | | |

| NÚM ELEM. | CODI | CLASSIFICACIÓ | DENOMINACIÓ | UTM | ÈPOCA | AUTORIA | ADREÇA | INDRET | POUM SITGES 2006 | INVENTARIS PREVIS | PROTECCIÓ EXISTENT PEPPAC | NIVELL DE PROTECCIÓ MODIF. PEPPAC | NÚM. PLÀNOL | PLÀNOL EMPLAÇAMENT | IMATGE 2012-2022 |
|-----------|------|---------------|-----------------------------------------------------------------|-----------------|-----------------------------|-------------------------------------------------------------------------------------------|-----------------------------------------------------------------|-------------------|----------------------------------------------------------------------------------------------------------------------|---------------------------------------------------------------------------------------------------------------------------|-------------------------------------------------------|---------------------------------------|-------------|--------------------|------------------|
| 120 | EA | ARUr/UM | Casa del carrer de l'Illa de Cuba, 19 | 400242, 4565832 | c. 1881 | Desconegut | Carrer de l'Illa de Cuba, 19 | Casc Antic-Centre | SU (sòl urbà) 9. NUCLI ANTIC 9a. Nucli Antic regulat pel PE del Patrimoni Arq. R1 Residencial, Nucli antic. | Inventari del Patrimoni Cultural de Sitges. Fitxa núm. 120 | BCIL Tipus IV Fitxa núm. 120 Conjunt núm. 18 | BCIL NP3 Parcial NP4 Ambiental | EA 14 | | |
| 121 | EA | ARUr/UM | Casa Planas; Casa Manuel Planas Carbonell | 400237, 4565837 | 1908 | Gaietà Miret Raventós, mestre d'obres, Josep Pujol i Brull arquitecte (firma el projecte) | Carrer de l'Illa de Cuba, 21 ; Carrer de Sant Gaudenci, 32 - 34 | Casc Antic-Centre | SU (sòl urbà) 9. NUCLI ANTIC 9a. Nucli Antic regulat pel PE del Patrimoni Arq. R1 Residencial, Nucli antic. | Inventari del Patrimoni Cultural de Sitges. Fitxa núm. 121. Inventari del Patrimoni Cultural Immobile. Núm. reg. 11961 | BCIL Tipus II Fitxa núm. 121 Conjunt núm. 18 | BCIL NP2 Conservació NP4 Ambiental | EA 14 | | |
| 122 | EA | ARUr/UM | Casa del carrer de l'Illa de Cuba, 25 | 400225, 4565859 | Final S. XIX. Reforma 2003. | Desconegut | Carrer de l'Illa de Cuba, 25 | Casc Antic-Centre | SU (sòl urbà) 9. NUCLI ANTIC 9a. Nucli Antic regulat pel PE del Patrimoni Arq. R1 Residencial, Nucli antic. | Inventari del Patrimoni Cultural de Sitges. Fitxa núm. 122 | BCIL Tipus IV Fitxa núm. 122 Conjunt núm. 21 | BCIL NP3 Parcial NP4 Ambiental | EA 14 | | |
| 123 | EA | ARUr/RB | Casa Bonaventura Blay; Can Boladeres - El Xalet - Villa Abelina | 400192, 4565884 | 1901 | Gaietà Buigas Monravà (1851-1919), arq. | Carrer de l'Illa de Cuba, 33 - 37 | Casc Antic-Centre | SU (sòl urbà) 9. NUCLI ANTIC 9a. Nucli Antic regulat pel PE del Patrimoni Arq. R1 Residencial, Nucli antic. | Inventari del Patrimoni Cultural de Sitges. Fitxa núm. 123. Inventari del Patrimoni Cultural Immobile. Núm. reg. 11921 | BCIL Tipus IV Fitxa núm. 123 Conjunt núm. 21 | BCIL NP2 Conservació NP4 Ambiental | EA 14 | | |
| 124 | EA | ARUr/UM | Casa Francesc Carreras Robert; Can Carreras | 400188, 4565907 | 1901. Reforma 1999. | Jaume Suñé Juncosa, mestre d'obres. | Carrer de l'Illa de Cuba, 39 - 41 | Casc Antic-Centre | SU (sòl urbà) 9. NUCLI ANTIC 9a. Nucli Antic regulat pel PE del Patrimoni Arq. R1 Residencial, Nucli antic. | Inventari del Patrimoni Cultural de Sitges. Fitxa núm. 124. Inventari del Patrimoni Cultural Immobile. Núm. reg. 11963 | BCIL Tipus IV Fitxa núm. 124 Conjunt núm. 21 | BCIL NP3 Parcial NP4 Ambiental | EA 14 | | |
| 125 | EA | ARUr/UM | Casa Francesc Bartés | 400300, 4565775 | Projecte 1930; Obra 1931 | Josep M. Martino Arroyo, arq. (1881-1957) | Carrer de l'Illa de Cuba, 2-4 ; Carrer de Jesús, 15 | Casc Antic-Centre | SU (sòl urbà) 9. NUCLI ANTIC 9b. Nucli Antic regulat pel PE del Patrimoni Arq. R1 Residencial, Nucli antic. | Inventari del Patrimoni Cultural de Sitges. Fitxa núm. 125 | BCIL Tipus V Fitxa núm. 125 | BCIL NP3 Parcial NP4 Ambiental | EA 14 | | |
| 126 | EA | ARUr/UM | Casa Francesc Milà Mestre | 400292, 4565792 | en el coronament. | Josep Cros Juliana, mestre d'obres | Carrer de l'Illa de Cuba, 6 | Casc Antic-Centre | SU (sòl urbà) 9. NUCLI ANTIC 9b. Nucli Antic regulat pel PE del Patrimoni Arq. R1 Residencial, Nucli antic. | Inventari del Patrimoni Cultural de Sitges. Fitxa núm. 126 | BCIL Tipus IV Fitxa núm. 126 | BCIL NP3 Parcial NP4 Ambiental | EA 14 | | |
| 127 | EA | ARUr/UM | Casa del carrer de l'Illa de Cuba, 30 | 400225, 4565881 | 1908 | Suposat autor: Josep Pujol Brull, arq. | Carrer de l'Illa de Cuba, 30 | Casc Antic-Centre | SU (sòl urbà) 9. NUCLI ANTIC 9b. Nucli Antic regulat pel PE del Patrimoni Arq. R1 Residencial, Nucli antic. | Inventari del Patrimoni Cultural de Sitges. Fitxa núm. 127 | BCIL Tipus IV Fitxa núm. 127 | BCIL NP3 Parcial NP4 Ambiental | EA 14 | | |

| NÚM. ELEM. | CODI | CLASSIFICACIÓ | DENOMINACIÓ | UTM | ÈPOCA | AUTORIA | ADREÇA | INDRET | POUM SITGES 2006 | INVENTARIS PREVIS | PROTECCIÓ EXISTENT PEPPAC | NIVELL DE PROTECCIÓ MODIF. PEPPAC | NÚM. PLÀNOL | PLÀNOL EMPLAÇAMENT | IMATGE 2012-2022 |
|------------|------|---------------|-----------------------------------------------------|-----------------|--------------------------------------------|---------------------------------------------------------------------|----------------------------------------------------|----------------------|----------------------------------------------------------------------------------------------------------------------|------------------------------------------------------------------------------------------------------------------------------|-------------------------------------------------------|---------------------------------------|-------------|---------------------------------------------------------------------------------------|---------------------------------------------------------------------------------------|
| 128 | EA | ARUr/UM | Casa Antoni Ferret Llopis | 400216, 4565906 | 1888 | Jaume Suñé Juncosa, mestre d'obres. | Carrer de l'illa de Cuba, 34 - 36 | Casc Antic-Centre | SU (sòl urbà) 9. NUCLI ANTIC 9b. Nucli Antic regulat pel PE del Patrimoni Arq. R1 Residencial, Nucli antic. | Inventari del Patrimoni Cultural de Sitges. Fitxa núm. 128. Inventari del Patrimoni Cultural Immobile. Núm. reg. 11962 | BCIL Tipus II Fitxa núm. 128 | BCIL NP2 Conservació NP4 Ambiental | EA 14 |  |  |
| 129 | EA | ARUr/UM | Loggia | 400254, 4565733 | 2a. Meitat S. XIX | Elias Rogent i Amat, arq. | Carrer de Jesús, 1 ; Carrer de Sant Bartomeu, 1 | Casc Antic-Centre | SU (sòl urbà) 9. NUCLI ANTIC 9a. Nucli Antic regulat pel PE del Patrimoni Arq. R1 Residencial, Nucli antic. | Inventari del Patrimoni Cultural de Sitges. Fitxa núm. 129 | BCIL Tipus IV Fitxa núm. 129 Conjunt núm. 17 | BCIL NP3 Parcial NP4 Ambiental | EA 14 |  |  |
| 130 | EA | ARUr/UM | Casa Almirall | 400101, 4565540 | 1929-1930 | Josep M. Martino Arroyo, arq. (1881-1957) | Passeig de la Ribera, 33 | Passeig de la Ribera | SU (sòl urbà) 9. NUCLI ANTIC 9b. Nucli Antic regulat pel PE del Patrimoni Arq. R1 Residencial, Nucli antic. | Inventari del Patrimoni Cultural de Sitges. Fitxa núm. 130 | BCIL Tipus II Fitxa núm. 130 | BCIL NP2 Conservació NP4 Ambiental | EA 14 |  |  |
| 131 | EA | ARUr/UM | Casa del carrer de Jesús, 29 | 400343, 4565818 | Contemporani S. XX. Reformada als anys 90. | Desconegut | Carrer de Jesús, 29 | Casc Antic-Centre | SU (sòl urbà) 9. NUCLI ANTIC 9b. Nucli Antic regulat pel PE del Patrimoni Arq. R1 Residencial, Nucli antic. | | BCIL Tipus V Fitxa núm. 131 | BCIL NP4 Ambiental NP5 Documental | EA 14 |  |  |
| 132 | EA | ARUr/UM | Casa Antoni Company | 400348, 4565821 | 1922. Reformada als anys 90. | Gaietà Miret Raventós, mestre d'obres | Carrer de Jesús, 31 | Casc Antic-Centre | SU (sòl urbà) 9. NUCLI ANTIC 9b. Nucli Antic regulat pel PE del Patrimoni Arq. R1 Residencial, Nucli antic. | | BCIL Tipus IV Fitxa núm. 132 | BCIL NP4 Ambiental NP5 Documental | EA 14 |  |  |
| 133 | EA | ARUr/UM | Casa Antoni Canals Porta i Josepa Casacuberta Porta | 400401, 4565851 | 1921 | Lluís Planas Calvet, arq. (1879-1954). Antoni Canals Porta promotor | Carrer de Jesús, 51 - 53 | Casc Antic-Centre | SU (sòl urbà) 9. NUCLI ANTIC 9b. Nucli Antic regulat pel PE del Patrimoni Arq. R1 Residencial, Nucli antic. | Inventari del Patrimoni Cultural de Sitges. Fitxa núm. 133 | BCIL Tipus IV Fitxa núm. 133 | BCIL NP2 Conservació NP4 Ambiental | EA 14 |  |  |
| 134 | EA | ARUr/UM | Casa del carrer de Jesús, 6 | 400271, 4565729 | meitat S. XIX | Desconegut | Carrer de Jesús, 6 | Casc Antic-Centre | SU (sòl urbà) 9. NUCLI ANTIC 9b. Nucli Antic regulat pel PE del Patrimoni Arq. R1 Residencial, Nucli antic. | Inventari del Patrimoni Cultural de Sitges. Fitxa núm. 134 | BCIL Tipus IV Fitxa núm. 134 | BCIL NP3 Parcial NP4 Ambiental | EA 14 |  |  |
| 135 | EA | ARUr/UM | Casa del carrer de Jesús, 8 | 400277, 4565733 | final S. XIX | Desconegut | Carrer de Jesús, 8 | Casc Antic-Centre | SU (sòl urbà) 9. NUCLI ANTIC 9b. Nucli Antic regulat pel PE del Patrimoni Arq. R1 Residencial, Nucli antic. | Inventari del Patrimoni Cultural de Sitges. Fitxa núm. 135 | BCIL Tipus IV Fitxa núm. 135 | BCIL NP3 Parcial NP4 Ambiental | EA 14 |  |  |

| NÚM. ELEM. | CODI | CLASSIFICACIÓ | DENOMINACIÓ | UTM | ÈPOCA | AUTORIA | ADREÇA | INDRET | POUM SITGES 2006 | INVENTARIS PREVIS | PROTECCIÓ EXISTENT PEPPAC | NIVELL DE PROTECCIÓ MODIF. PEPPAC | NÚM. PLÀNOL | PLÀNOL EMPLAÇAMENT | IMATGE 2012-2022 |
|------------|------|---------------|---------------------------------------------------|-----------------|----------------------------------|-----------------------------------------|---------------------------------|-------------------|----------------------------------------------------------------------------------------------------------------------|------------------------------------------------------------------------------------------------------------------------------|-------------------------------------------------------|-----------------------------------|-------------|--------------------|------------------|
| 136 | EA | ARUr/UM | Casa del carrer de Jesús, 12 | 400284, 4565744 | 1a. Meitat S. XIX | Desconegut | Passeig de Jesús, 12 | Casc Antic-Centre | SU (sòl urbà) 9. NUCLI ANTIC 9b. Nucli Antic regulat pel PE del Patrimoni Arq. R1 Residencial, Nucli antic. | Inventari del Patrimoni Cultural de Sitges. Fitxa núm. 136 | BCIL Tipus IV Fitxa núm. 136 | BCIL NP3 Parcial NP4 Ambiental | EA 14 | | |
| 137 | EA | ARUr/UM | Casa Severià Virella Cassanyes; Park Hotel | 400292, 4565747 | 1896 | Gaietà Buigas Monravà (1851-1919), arq. | Carrer de Jesús, 14, 16 | Casc Antic-Centre | SU (sòl urbà) 9. NUCLI ANTIC 9b. Nucli Antic regulat pel PE del Patrimoni Arq. R1 Residencial, Nucli antic. | Inventari del Patrimoni Cultural de Sitges. Fitxa núm. 137. Inventari del Patrimoni Cultural Immobile. Núm. reg. 11956 | BCIL Tipus IV Fitxa núm. 137 | BCIL NP2 Conservació | EA 14 | | |
| 138 | EA | ARUr/UM | Casa Vicens Bagués | 400307, 4565765 | 1902 | Josep Suñé Juncosa, mestre d'obres | Carrer de Jesús, 20 | Casc Antic-Centre | SU (sòl urbà) 9. NUCLI ANTIC 9b. Nucli Antic regulat pel PE del Patrimoni Arq. R1 Residencial, Nucli antic. | Inventari del Patrimoni Cultural de Sitges. Fitxa núm. 138 | BCIL Tipus IV Fitxa núm. 138 | BCIL NP3 Parcial NP4 Ambiental | EA 14 | | |
| 139 | EA | ARUr/UM | Casa del carrer de Jesús, 24 | 400315, 4565769 | XIX-XX | Desconegut | Carrer de Jesús, 24 | Casc Antic-Centre | SU (sòl urbà) 9. NUCLI ANTIC 9b. Nucli Antic regulat pel PE del Patrimoni Arq. R1 Residencial, Nucli antic. | Inventari del Patrimoni Cultural de Sitges. Fitxa núm. 139 | BCIL Tipus IV Fitxa núm. 139 | BCIL NP3 Parcial NP4 Ambiental | EA 14 | | |
| 140 | EA | ARUr/UM | Casa Llorenç Cardó i Mirabent | 400327, 4565778 | 1862 (l'indar) | Desconegut | Carrer de Jesús, 28 | Casc Antic-Centre | SU (sòl urbà) 9. NUCLI ANTIC 9b. Nucli Antic regulat pel PE del Patrimoni Arq. R1 Residencial, Nucli antic. | Inventari del Patrimoni Cultural de Sitges. Fitxa núm. 140 | BCIL Tipus IV Fitxa núm. 140 | BCIL NP3 Parcial NP4 Ambiental | EA 14 | | |
| 141 | EA | ARUr/UM | Casa del carrer de Jesús, 58 - 60 | 400413, 4565836 | 1a. Meitat S. XIX. Reforma 1997. | Desconegut | Carrer de Jesús, 58 - 60 | Casc Antic-Centre | SU (sòl urbà) 9. NUCLI ANTIC 9a. Nucli Antic regulat pel PE del Patrimoni Arq. R1 Residencial, Nucli antic. | Inventari del Patrimoni Cultural de Sitges. Fitxa núm. 141 | BCIL Tipus IV Fitxa núm. 141 Conjunt núm. 19 | BCIL NP4 Ambiental | EA 14 | | |
| 142 | EA | ARUr/UM | Casa Agustí Mestre del carrer Joan Tarrida, 29 | 399977, 4565577 | 1922. Reforma 2002. | Gaietà Cabañas Marfà, arq. | Carrer de Joan Tarrida, 29 | Casc Antic-Centre | SU (sòl urbà) 9. NUCLI ANTIC 9b. Nucli Antic regulat pel PE del Patrimoni Arq. R1 Residencial, Nucli antic. | Inventari del Patrimoni Cultural de Sitges. Fitxa núm. 142 | BCIL Tipus IV Fitxa núm. 142 | BCIL NP3 Parcial NP4 Ambiental | EA 11 | | |
| 143 | EA | ARUr/UM | Casa Agustí Mestre del carrer Joan Tarrida, 22-24 | 399979, 4565593 | 1922 | Gaietà Cabañas Marfà, arq. | Carrer de Joan Tarrida, 22 - 24 | Casc Antic-Centre | SU (sòl urbà) 9. NUCLI ANTIC 9b. Nucli Antic regulat pel PE del Patrimoni Arq. R1 Residencial, Nucli antic. | Inventari del Patrimoni Cultural de Sitges. Fitxa núm. 143 | BCIL Tipus IV Fitxa núm. 143 | BCIL NP3 Parcial NP4 Ambiental | EA 11 | | |

| NÚM. ELEM. | CODI | CLASSIFICACIÓ | DENOMINACIÓ | UTM | ÈPOCA | AUTORIA | ADREÇA | INDRET | POUM SITGES 2006 | INVENTARIS PREVIS | PROTECCIÓ EXISTENT PEPPAC | NIVELL DE PROTECCIÓ MODIF. PEPPAC | NÚM. PLÀNOL | PLÀNOL EMPLAÇAMENT | IMATGE 2012-2022 |
|------------|------|---------------|------------------------------------------------|-----------------|-----------------------------------|---------------------------------------|-----------------------------------------------|-------------------|----------------------------------------------------------------------------------------------------------------------|------------------------------------------------------------|------------------------------------------------------|------------------------------------------------|-------------|--------------------|------------------|
| 144 | EA | ARUr/UM | Casa Agustí Mestre del carrer Joan Tarrida, 26 | 399967, 4565589 | 1920 | Gaietà Cabañas Marfà, arq. | Carrer de Joan Tarrida, 26 | Casc Antic-Centre | SU (sòl urbà) 9. NUCLI ANTIC 9b. Nucli Antic regulat pel PE del Patrimoni Arq. R1 Residencial, Nucli antic. | Inventari del Patrimoni Cultural de Sitges. Fitxa núm. 144 | BCIL Tipus IV Fitxa núm. 144 | BCIL NP3 Parcial NP4 Ambiental | EA 11 | | |
| 145 | EA | ARUr/UM | Casa del carrer Major, 3 | 400393, 4565556 | XX | Desconegut | Carrer Major, 3 | Casc Antic-Centre | SU (sòl urbà) 9. NUCLI ANTIC 9a. Nucli Antic regulat pel PE del Patrimoni Arq. R1 Residencial, Nucli antic. | Inventari del Patrimoni Cultural de Sitges. Fitxa núm. 145 | BCIL Tipus V Fitxa núm. 145 Conjunt núm. 4 | BCIL NP3 Parcial NP4 Ambiental NP6 (AEA) | EA 14 | | |
| 146 | EA | ARUr/UM | Antiga Casa de la Vila | 400387, 4565572 | XX-XXI. Reforma 2002. | Desconegut | Carrer Major, 5 | Casc Antic-Centre | SU (sòl urbà) 9. NUCLI ANTIC 9a. Nucli Antic regulat pel PE del Patrimoni Arq. R1 Residencial, Nucli antic. | Inventari del Patrimoni Cultural de Sitges. Fitxa núm. 146 | BCIL Tipus V Fitxa núm. 146 Conjunt núm. 4 | BCIL NP3 Parcial NP4 Ambiental NP6 (AEA) | EA 14 | | |
| 147 | EA | ARUr/UM | Casa del carrer Major, 7 | 400376, 4565580 | c. 1850; reforma principis XXI | Desconegut | Carrer Major, 7 ; Carrer Nou, 1 | Casc Antic-Centre | SU (sòl urbà) 9. NUCLI ANTIC 9a. Nucli Antic regulat pel PE del Patrimoni Arq. R1 Residencial, Nucli antic. | Inventari del Patrimoni Cultural de Sitges. Fitxa núm. 147 | BCIL Tipus V Fitxa núm. 147 Conjunt núm. 4 | BCIL NP3 Parcial NP4 Ambiental NP6 (AEA) | EA 14 | | |
| 148 | EA | ARUr/UM | Casa del carrer Major, 9 | 400369, 4565590 | 2a. Meitat S. XIX | Desconegut | Carrer Major, 9 ; Carrer Nou, 2 | Casc Antic-Centre | SU (sòl urbà) 9. NUCLI ANTIC 9a. Nucli Antic regulat pel PE del Patrimoni Arq. R1 Residencial, Nucli antic. | Inventari del Patrimoni Cultural de Sitges. Fitxa núm. 148 | BCIL Tipus IV Fitxa núm. 148 Conjunt núm. 6 | BCIL NP3 Parcial NP4 Ambiental NP6 (AEA) | EA 14 | | |
| 149 | EA | ARUr/UM | Casa del carrer Major, 11 | 400363, 4565595 | 1a. Meitat S. XIX | Desconegut | Carrer Major, 11 | Casc Antic-Centre | SU (sòl urbà) 9. NUCLI ANTIC 9a. Nucli Antic regulat pel PE del Patrimoni Arq. R1 Residencial, Nucli antic. | Inventari del Patrimoni Cultural de Sitges. Fitxa núm. 149 | BCIL Tipus IV Fitxa núm. 149 Conjunt núm. 6 | BCIL NP3 Parcial NP4 Ambiental NP6 (AEA) | EA 14 | | |
| 150 | EA | ARUr/UM | Casa Manuel Pascual | 400354, 4565604 | 1894, reforma principis s. XXI | Gaietà Miret Raventós, mestre d'obres | Carrer Major, 13 - 15 | Casc Antic-Centre | SU (sòl urbà) 9. NUCLI ANTIC 9a. Nucli Antic regulat pel PE del Patrimoni Arq. R1 Residencial, Nucli antic. | Inventari del Patrimoni Cultural de Sitges. Fitxa núm. 150 | BCIL Tipus IV Fitxa núm. 150 Conjunt núm. 6 | BCIL NP3 Parcial NP4 Ambiental NP6 (AEA) | EA 14 | | |
| 151 | EA | ARUr/UM | Casa Sebastià Sans i Bori | 400348, 4565613 | 1891. Reforma 2001. | Jaume Suñé Juncosa, mestre d'obres. | Carrer Major, 17 ; Carrer d'en Tacó, 1 - 3 | Casc Antic-Centre | SU (sòl urbà) 9. NUCLI ANTIC 9a. Nucli Antic regulat pel PE del Patrimoni Arq. R1 Residencial, Nucli antic. | Inventari del Patrimoni Cultural de Sitges. Fitxa núm. 151 | BCIL Tipus V Fitxa núm. 151 Conjunt núm. 6 | BCIL NP4 Ambiental NP6 (AEA) | EA 14 | | |

| NÚM. ELEM. | CODI | CLASSIFICACIÓ | DENOMINACIÓ | UTM | ÈPOCA | AUTORIA | ADREÇA | INDRET | POUM SITGES 2006 | INVENTARIS PREVIS | PROTECCIÓ EXISTENT PEPPAC | NIVELL DE PROTECCIÓ MODIF. PEPPAC | NÚM. PLÀNOL | PLÀNOL EMPLAÇAMENT | IMATGE 2012-2022 |
|------------|------|---------------|-----------------------------------------------------------------|-----------------|----------------------------------|-------------------------------------------|------------------------------------------------|-------------------|----------------------------------------------------------------------------------------------------------------------|------------------------------------------------------------|-------------------------------------------------------|------------------------------------------------|-------------|--------------------|------------------|
| 152 | EA | ARUr/UM | Casa del carrer Major, 19 | 400345, 4565627 | 1a. Meitat S. XIX. Reforma 1999. | Desconegut | Carrer Major, 19 ; Carrer d'en Tacó, 2 | Casc Antic-Centre | SU (sòl urbà) 9. NUCLI ANTIC 9a. Nucli Antic regulat pel PE del Patrimoni Arq. R1 Residencial, Nucli antic. | Inventari del Patrimoni Cultural de Sitges. Fitxa núm. 152 | BCIL Tipus IV Fitxa núm. 152 Conjunt núm. 8 | BCIL NP3 Parcial NP4 Ambiental NP6 (AEA) | EA 14 | | |
| 153 | EA | ARUr/UM | Casa Gorgas | 400341, 4565637 | c. 1907 | Gaietà Miret Raventós, mestre d'obres | Carrer Major, 21 | Casc Antic-Centre | SU (sòl urbà) 9. NUCLI ANTIC 9a. Nucli Antic regulat pel PE del Patrimoni Arq. R1 Residencial, Nucli antic. | Inventari del Patrimoni Cultural de Sitges. Fitxa núm. 153 | BCIL Tipus IV Fitxa núm. 153 Conjunt núm. 8 | BCIL NP3 Parcial NP4 Ambiental NP6 (AEA) | EA 14 | | |
| 154 | EA | ARUr/UM | Casa Joaquim Duran Barraquer | 400335, 4565645 | 1929. Reforma 2008. | Bernardí Martorell Puig, arq. | Carrer Major, 23 ; Carrer de la Carreta, 1 - 3 | Casc Antic-Centre | SU (sòl urbà) 9. NUCLI ANTIC 9a. Nucli Antic regulat pel PE del Patrimoni Arq. R1 Residencial, Nucli antic. | Inventari del Patrimoni Cultural de Sitges. Fitxa núm. 154 | BCIL Tipus IV Fitxa núm. 154 Conjunt núm. 8 | BCIL NP3 Parcial NP4 Ambiental NP6 (AEA) | EA 14 | | |
| 155 | EA | ARUr/UM | Casa Felician Serret de Ferret | 400325, 4565652 | 1929 | Josep M. Martino Arroyo, arq. (1881-1957) | Carrer Major, 25 ; Carrer de la Carreta, 2 - 4 | Casc Antic-Centre | SU (sòl urbà) 9. NUCLI ANTIC 9a. Nucli Antic regulat pel PE del Patrimoni Arq. R1 Residencial, Nucli antic. | Inventari del Patrimoni Cultural de Sitges. Fitxa núm. 155 | BCIL Tipus IV Fitxa núm. 155 Conjunt núm. 10 | BCIL NP3 Parcial NP4 Ambiental | EA 14 | | |
| 156 | EA | ARUr/UM | Casa del carrer Major, 27 | 400316, 4565654 | mitjans S. XIX | Desconegut | Carrer Major, 27 | Casc Antic-Centre | SU (sòl urbà) 9. NUCLI ANTIC 9a. Nucli Antic regulat pel PE del Patrimoni Arq. R1 Residencial, Nucli antic. | Inventari del Patrimoni Cultural de Sitges. Fitxa núm. 156 | BCIL Tipus IV Fitxa núm. 156 Conjunt núm. 10 | BCIL NP4 Ambiental | EA 14 | | |
| 157 | EA | ARUr/UM | Casa del carrer Major, 29 | 400310, 4565655 | 1a. Meitat S. XIX | Desconegut | Carrer Major, 29 | Casc Antic-Centre | SU (sòl urbà) 9. NUCLI ANTIC 9a. Nucli Antic regulat pel PE del Patrimoni Arq. R1 Residencial, Nucli antic. | Inventari del Patrimoni Cultural de Sitges. Fitxa núm. 157 | BCIL Tipus IV Fitxa núm. 157 Conjunt núm. 10 | BCIL NP3 Parcial NP4 Ambiental | EA 14 | | |
| 158 | EA | ARUr/UM | Casa del carrer Major, 33; Casa del carrer de Pau Barrabeitg, 2 | 400294, 4565662 | 1832 | Desconegut | Carrer Major, 33; Carrer de Pau Barrabeitg, 2 | Casc Antic-Centre | SU (sòl urbà) 9. NUCLI ANTIC 9a. Nucli Antic regulat pel PE del Patrimoni Arq. R1 Residencial, Nucli antic. | Inventari del Patrimoni Cultural de Sitges. Fitxa núm. 158 | BCIL Tipus IV Fitxa núm. 158 Conjunt núm. 11 | BCIL NP3 Parcial NP4 Ambiental | EA 14 | | |
| 159 | EA | ARUr/UM | Casa del carrer Major, 35 | 400288, 4565663 | 1847 | Desconegut | Carrer Major, 35 | Casc Antic-Centre | SU (sòl urbà) 9. NUCLI ANTIC 9a. Nucli Antic regulat pel PE del Patrimoni Arq. R1 Residencial, Nucli antic. | Inventari del Patrimoni Cultural de Sitges. Fitxa núm. 159 | BCIL Tipus IV Fitxa núm. 159 Conjunt núm. 11 | BCIL NP4 Ambiental | EA 14 | | |

| NÚM. ELEM. | CODI | CLASSIFICACIÓ | DENOMINACIÓ | UTM | ÈPOCA | AUTORIA | ADREÇA | INDRET | POUM SITGES 2006 | INVENTARIS PREVIS | PROTECCIÓ EXISTENT PEPPAC | NIVELL DE PROTECCIÓ MODIF. PEPPAC | NÚM. PLÀNOL | PLÀNOL EMPLAÇAMENT | IMATGE 2012-2022 |
|------------|------|---------------|-------------------------------------------------------------------|-----------------|------------------------------------------------|-------------------------------------------|---------------------------------------------------------|-------------------|----------------------------------------------------------------------------------------------------------------------|------------------------------------------------------------------------------------------------------------------------------|-------------------------------------------------------|------------------------------------------------|-------------|--------------------|------------------|
| 160 | EA | ARUr/UM | Casa del carrer Major, 37 | 400282, 4565667 | lindar 1846 | Desconegut | Carrer Major, 37 ; Passatge de Mossèn Fèlix Clarà, 5 | Casc Antic-Centre | SU (sòl urbà) 9. NUCLI ANTIC 9a. Nucli Antic regulat pel PE del Patrimoni Arq. R1 Residencial, Nucli antic. | Inventari del Patrimoni Cultural de Sitges. Fitxa núm. 160 | BCIL Tipus IV Fitxa núm. 160 Conjunt núm. 11 | BCIL NP4 Ambiental | EA 14 | | |
| 161 | EA | ARUr/UM | Casa del carrer Major, 41 | 400266, 4565672 | S. XVII- XVIII | Desconegut | Carrer Major, 41 | Casc Antic-Centre | SU (sòl urbà) 9. NUCLI ANTIC 9a. Nucli Antic regulat pel PE del Patrimoni Arq. R1 Residencial, Nucli antic. | Inventari del Patrimoni Cultural de Sitges. Fitxa núm. 161 | BCIL Tipus V Fitxa núm. 161 Conjunt núm. 12 | BCIL NP4 Ambiental | EA 14 | | |
| 162 | EA | ARUr/UM | Casa Salvadora Font de Dalmau; Can Font | 400258, 4565687 | 1898. Reforma 2004. | Salvador Viñals Sabaté, arq. (1847-1926) | Carrer Major, 45 | Casc Antic-Centre | SU (sòl urbà) 9. NUCLI ANTIC 9a. Nucli Antic regulat pel PE del Patrimoni Arq. R1 Residencial, Nucli antic. | Inventari del Patrimoni Cultural de Sitges. Fitxa núm. 162. Inventari del Patrimoni Cultural Immobile. Núm. reg. 11974 | BCIL Tipus IV Fitxa núm. 162 Conjunt núm. 12 | BCIL NP3 Parcial NP4 Ambiental | EA 14 | | |
| 163 | EA | ARUr/UM | Casa Josep Planas Robert | 400244, 4565691 | Reforma façana, 1920. Reforma baixos, 2000. | Josep M. Martino Arroyo, arq. (1881-1957) | Carrer Major, 49 | Casc Antic-Centre | SU (sòl urbà) 9. NUCLI ANTIC 9a. Nucli Antic regulat pel PE del Patrimoni Arq. R1 Residencial, Nucli antic. | Inventari del Patrimoni Cultural de Sitges. Fitxa núm. 163 | BCIL Tipus IV Fitxa núm. 163 Conjunt núm. 12 | BCIL NP3 Parcial NP4 Ambiental | EA 14 | | |
| 164 | EA | ARUr/UM | Casa Maria Batlle de Robert; Casa Pañella | 400406, 4565566 | 1890 | Josep Salvany Juncosa, mestre d'obres | Carrer Major, 2 | Casc Antic-Centre | SU (sòl urbà) D. SISTEMA EQUIPAMENTS D.O. Reserva d'equipament SE Sistemes, Equipaments | Inventari del Patrimoni Cultural de Sitges. Fitxa núm. 164. Inventari del Patrimoni Cultural Immobile. Núm. reg. 11972 | BCIL Tipus V Fitxa núm. 164 Conjunt núm. 5 | BCIL NP3 Parcial NP4 Ambiental NP6 (AEA) | EA 14 | | |
| 165 | EA | ARUr/UM | Casa del carrer Major, 4 - 6 | 400393, 4565580 | XIX-XX, construcció nova planta 2015 | Desconegut | Carrer Major, 4 - 6 | Casc Antic-Centre | SU (sòl urbà) D. SISTEMA EQUIPAMENTS D.O. Reserva d'equipament SE Sistemes, Equipaments | Inventari del Patrimoni Cultural de Sitges. Fitxa núm. 165 | BCIL Tipus V Fitxa núm. 165 Conjunt núm. 5 | BCIL NP4 Ambiental NP6 (AEA) | EA 14 | | |
| 166 | EA | ARUr/UM | Casa del carrer Major, 8 - 10; Casa del carrer de Sant Domingo, 2 | 400380, 4565590 | XV-XX | Desconegut | Carrer Major, 8 - 10 | Casc Antic-Centre | SU (sòl urbà) D. SISTEMA EQUIPAMENTS D.O. Reserva d'equipament SE Sistemes, Equipaments | Inventari del Patrimoni Cultural de Sitges. Fitxa núm. 166 | BCIL Tipus V Fitxa núm. 166 Conjunt núm. 5 | BCIL NP3 Parcial NP4 Ambiental NP6 (AEA) | EA 14 | | |
| 167 | EA | ARUr/UM | Casa del carrer Major, 12; Casa del carrer de Sant Domingo, 1-5 | 400373, 4565600 | XVIII-XX. Reforma 2004. | Desconegut | Carrer Major, 12 ; Carrer de Sant Domingo, 1 - 5 | Casc Antic-Centre | SU (sòl urbà) 9. NUCLI ANTIC 9a. Nucli Antic regulat pel PE del Patrimoni Arq. R1 Residencial, Nucli antic. | Inventari del Patrimoni Cultural de Sitges. Fitxa núm. 167 | BCIL Tipus V Fitxa núm. 167 Conjunt núm. 7 | BCIL NP3 Parcial NP4 Ambiental NP6 (AEA) | EA 14 | | |

QUADRE RESUM DELS BÉNS ARQUITECTÒNICS DEL PEC- 1991

| NÚM. ELEM. | CODI | CLASSIFICACIÓ | DENOMINACIÓ | UTM | ÈPOCA | AUTORIA | ADREÇA | INDRET | POUM SITGES 2006 | INVENTARIS PREVIS | PROTECCIÓ EXISTENT PEPPAC | NIVELL DE PROTECCIÓ MODIF. PEPPAC | NÚM. PLÀNOL | PLÀNOL EMPLAÇAMENT | IMATGE 2012-2022 |
|------------|------|---------------|------------------------------------------------------------|-----------------|-----------------------|---------------------------------------------|---------------------------------------------------|-------------------|----------------------------------------------------------------------------------------------------------------------|-----------------------------------------------------------------------------------------------------------------------------|------------------------------------------------------|--------------------------------------------------|-------------|--------------------|------------------|
| 168 | EA | ARUr/UM | Casa del carrer Major, 14 | 400369, 4565603 | XIX-XX. Reforma 2004. | Desconegut | Carrer Major, 14 | Casc Antic-Centre | SU (sòl urbà) 9. NUCLI ANTIC 9a. Nucli Antic regulat pel PE del Patrimoni Arq. R1 Residencial, Nucli antic. | Inventari del Patrimoni Cultural de Sitges. Fitxa núm. 168 | BCIL Tipus IV Fitxa núm. 168 Conjunt núm. 7 | BCIL NP3 Parcial NP4 Ambiental NP6 (AEA) | EA 14 | | |
| 169 | EA | ARUr/UM | Casa del carrer Major, 16 | 400365, 4565607 | XIX | Desconegut | Carrer Major, 16 | Casc Antic-Centre | SU (sòl urbà) 9. NUCLI ANTIC 9a. Nucli Antic regulat pel PE del Patrimoni Arq. R1 Residencial, Nucli antic. | Inventari del Patrimoni Cultural de Sitges. Fitxa núm. 169 | BCIL Tipus V Fitxa núm. 169 Conjunt núm. 7 | BCIL NP3 Parcial i NP4 Ambiental NP6 (AEA) | EA 14 | | |
| 170 | EA | ARUr/UM | Casa del carrer Major, 22 | 400352, 4565631 | XIX. Reforma 2002. | Desconegut | Carrer Major, 22 ; Carrer de l'Aigua, 2 | Casc Antic-Centre | SU (sòl urbà) 9. NUCLI ANTIC 9a. Nucli Antic regulat pel PE del Patrimoni Arq. R1 Residencial, Nucli antic. | Inventari del Patrimoni Cultural de Sitges. Fitxa núm. 170 | BCIL Tipus IV Fitxa núm. 170 Conjunt núm. 7 | BCIL NP3 Parcial NP4 Ambiental NP6 (AEA) | EA 14 | | |
| 171 | EA | ARUr/UM | Casa Bartomeu Misas i Roses; Can Misas | 400351, 4565643 | 1901 | Salvador Viñals Sabaté, arq. (1847-1926) | Carrer Major, 24 ; Carrer de l'Aigua, 1 | Casc Antic-Centre | SU (sòl urbà) 9. NUCLI ANTIC 9a. Nucli Antic regulat pel PE del Patrimoni Arq. R1 Residencial, Nucli antic. | Inventari del Patrimoni Cultural de Sitges. Fitxa núm. 171. Inventari del Patrimoni Cultural Immoble. Núm. reg. 11973 | BCIL Tipus II Fitxa núm. 171 Conjunt núm. 9 | BCIL NP2 Conservació NP4 Ambiental | EA 14 | | |
| 172 | EA | ARUr/UM | Casa Josep Boniquet | 400335, 4565670 | 1894 | Salvador Viñals Sabaté, arq. (1847-1926) | Carrer Major, 32 ; Carrer de l'Àngel Vidal, 26 | Casc Antic-Centre | SU (sòl urbà) 9. NUCLI ANTIC 9a. Nucli Antic regulat pel PE del Patrimoni Arq. R1 Residencial, Nucli antic. | Inventari del Patrimoni Cultural de Sitges. Fitxa núm. 172 | BCIL Tipus IV Fitxa núm. 172 Conjunt núm. 9 | BCIL NP3 Parcial NP4 Ambiental | EA 14 | | |
| 173 | EA | ARUr/UM | Casa Sardà; Casa Feliciano Ferret Güell | 400326, 4565668 | 1920 | Enric Sagnier Villavecchia, arq. | Carrer Major, 34 ; Carrer de l'Àngel Vidal, 34 | Casc Antic-Centre | SU (sòl urbà) 9. NUCLI ANTIC 9a. Nucli Antic regulat pel PE del Patrimoni Arq. R1 Residencial, Nucli antic. | Inventari del Patrimoni Cultural de Sitges. Fitxa núm. 173 | BCIL Tipus IV Fitxa núm. 173 Conjunt núm. 9 | BCIL NP3 Parcial NP4 Ambiental | EA 14 | | |
| 174 | EA | ARUr/UM | Casa Joan Tarrida Màrmol; Casa Joan Tarrida i Ferratges | 400321, 4565668 | 1892 | Salvador Viñals Sabaté, arq. (1847-1926) | Carrer Major, 36 | Casc Antic-Centre | SU (sòl urbà) 9. NUCLI ANTIC 9a. Nucli Antic regulat pel PE del Patrimoni Arq. R1 Residencial, Nucli antic. | Inventari del Patrimoni Cultural de Sitges. Fitxa núm. 174 | BCIL Tipus IV Fitxa núm. 174 Conjunt núm. 9 | BCIL NP3 Parcial NP4 Ambiental | EA 14 | | |
| 175 | EA | ARUr/UM | Casa Vidal Ribas | 400307, 4565671 | XX | Enric Sagnier Villavecchia, arq. | Carrer Major, 42 | Casc Antic-Centre | SU (sòl urbà) 9. NUCLI ANTIC 9a. Nucli Antic regulat pel PE del Patrimoni Arq. R1 Residencial, Nucli antic. | Inventari del Patrimoni Cultural de Sitges. Fitxa núm. 175 | BCIL Tipus IV Fitxa núm. 175 Conjunt núm. 9 | BCIL NP3 Parcial NP4 Ambiental | EA 14 | | |

| NÚM. ELEM. | CODI | CLASSIFICACIÓ | DENOMINACIÓ | UTM | ÈPOCA | AUTORIA | ADREÇA | INDRET | POUM SITGES 2006 | INVENTARIS PREVIS | PROTECCIÓ EXISTENT PEPPAC | NIVELL DE PROTECCIÓ MODIF. PEPPAC | NÚM. PLÀNOL | PLÀNOL EMPLAÇAMENT | IMATGE 2012-2022 |
|------------|------|---------------|-------------------------------------------------------|-----------------|-------------------|------------------------------------------|-----------------------------------------------|-------------------|----------------------------------------------------------------------------------------------------------------------|------------------------------------------------------------|------------------------------------------------------|------------------------------------|-------------|--------------------|------------------|
| 176 | EA | ARUr/UM | Casa del carrer Major, 46 | 400293, 4565677 | XIX-XX | Desconegut | Carrer Major, 46 | Casc Antic-Centre | SU (sòl urbà) 9. NUCLI ANTIC 9a. Nucli Antic regulat pel PE del Patrimoni Arq. R1 Residencial, Nucli antic. | Inventari del Patrimoni Cultural de Sitges. Fitxa núm. 176 | BCIL Tipus V Fitxa núm. 176 Conjunt núm. 9 | BCIL NP4 Ambiental | EA 14 | | |
| 177 | EA | ARUr/UM | Casa del carrer Major, 48 (i carrer Àngel Vidal, 10) | 400291, 4565687 | XIX-XX | Desconegut | Carrer Major, 48 ; Carrer Àngel Vidal, 10 | Casc Antic-Centre | SU (sòl urbà) 9. NUCLI ANTIC 9a. Nucli Antic regulat pel PE del Patrimoni Arq. R1 Residencial, Nucli antic. | Inventari del Patrimoni Cultural de Sitges. Fitxa núm. 177 | BCIL Tipus IV Fitxa núm. 177 Conjunt núm. 9 | BCIL NP4 Ambiental | EA 14 | | |
| 178 | EA | ARUr/UM | Casa del carrer Major, 50 | 400286, 4565688 | XX. Reforma 1999. | Desconegut | Carrer Major, 50 ; Carrer d'Àngel Vidal, 8 | Casc Antic-Centre | SU (sòl urbà) 9. NUCLI ANTIC 9a. Nucli Antic regulat pel PE del Patrimoni Arq. R1 Residencial, Nucli antic. | Inventari del Patrimoni Cultural de Sitges. Fitxa núm. 178 | BCIL Tipus V Fitxa núm. 178 Conjunt núm. 9 | BCIL NP4 Ambiental | EA 14 | | |
| 179 | EA | ARUr/UM | Casa del carrer Major, 52 | 400278, 4565688 | XX. Reforma 1999. | Desconegut | Carrer Major, 52 ; Carrer d'Àngel Vidal, 6 | Casc Antic-Centre | SU (sòl urbà) 9. NUCLI ANTIC 9a. Nucli Antic regulat pel PE del Patrimoni Arq. R1 Residencial, Nucli antic. | Inventari del Patrimoni Cultural de Sitges. Fitxa núm. 179 | BCIL Tipus V Fitxa núm. 179 Conjunt núm. 9 | BCIL NP4 Ambiental | EA 14 | | |
| 180 | EA | ARUr/UM | Casa Matilde León | 400369, 4565574 | 1931 | Lluís Colomer Ballot, arq. | Carrer Nou, 3 | Casc Antic-Centre | SU (sòl urbà) 9. NUCLI ANTIC 9a. Nucli Antic regulat pel PE del Patrimoni Arq. R1 Residencial, Nucli antic. | Inventari del Patrimoni Cultural de Sitges. Fitxa núm. 180 | BCIL Tipus IV Fitxa núm. 180 Conjunt núm. 4 | BCIL NP4 Ambiental NP6 (AEA) | EA 14 | | |
| 181 | EA | ARUr/UM | Casa Josep Bartrolí Tort | 400354, 4565546 | 1892 | Salvador Viñals Sabaté, arq. (1847-1926) | Carrer Nou, 11, 13 | Casc Antic-Centre | SU (sòl urbà) 9. NUCLI ANTIC 9a. Nucli Antic regulat pel PE del Patrimoni Arq. R1 Residencial, Nucli antic. | Inventari del Patrimoni Cultural de Sitges. Fitxa núm. 181 | BCIL Tipus IV Fitxa núm. 181 Conjunt núm. 4 | BCIL NP4 Ambiental NP6 (AEA) | EA 14 | | |
| 182 | EA | ARUr/UM | Casa del carrer Nou, 6 | 400356, 4565574 | l'indar 1833 | Desconegut | Carrer Nou, 6 | Casc Antic-Centre | SU (sòl urbà) 9. NUCLI ANTIC 9a. Nucli Antic regulat pel PE del Patrimoni Arq. R1 Residencial, Nucli antic. | Inventari del Patrimoni Cultural de Sitges. Fitxa núm. 182 | BCIL Tipus IV Fitxa núm. 182 Conjunt núm. 6 | BCIL NP4 Ambiental NP6 (AEA) | EA 14 | | |
| 183 | EA | ARUr/UM | Casa del carrer Nou, 8 | 400355, 4565570 | XIX-XX | Desconegut | Carrer Nou, 8 | Casc Antic-Centre | SU (sòl urbà) 9. NUCLI ANTIC 9a. Nucli Antic regulat pel PE del Patrimoni Arq. R1 Residencial, Nucli antic. | Inventari del Patrimoni Cultural de Sitges. Fitxa núm. 183 | BCIL Tipus V Fitxa núm. 183 Conjunt núm. 6 | BCIL NP4 Ambiental NP6 (AEA) | EA 14 | | |

| NÚM. ELEM. | CODI | CLASSIFICACIÓ | DENOMINACIÓ | UTM | ÈPOCA | AUTORIA | ADREÇA | INDRET | POUM SITGES 2006 | INVENTARIS PREVIS | PROTECCIÓ EXISTENT PEPPAC | NIVELL DE PROTECCIÓ MODIF. PEPPAC | NÚM. PLÀNOL | PLÀNOL EMPLAÇAMENT | IMATGE 2012-2022 |
|------------|------|---------------|--------------------------------------|-----------------|---------------------------------------------------|-------------------------------|---------------------------------------------------------------------------------|----------------------|----------------------------------------------------------------------------------------------------------------------|------------------------------------------------------------|-------------------------------------------------------|------------------------------------------------|-------------|--------------------|------------------|
| 184 | EA | ARUr/UM | Casa del carrer Nou, 16 | 400344, 4565554 | XIX-XX | Desconegut | Carrer Nou, 16 | Casc Antic-Centre | SU (sòl urbà) 9. NUCLI ANTIC 9a. Nucli Antic regulat pel PE del Patrimoni Arq. R1 Residencial, Nucli antic. | Inventari del Patrimoni Cultural de Sitges. Fitxa núm. 184 | BCIL Tipus IV Fitxa núm. 184 Conjunt núm. 6 | BCIL NP4 Ambiental NP6 (AEA) | EA 14 | | |
| 185 | EA | ARUr/UM | Casa del carrer Nou, 18 | 400340, 4565549 | XX | Desconegut | Carrer Nou, 18 | Casc Antic-Centre | SU (sòl urbà) 9. NUCLI ANTIC 9a. Nucli Antic regulat pel PE del Patrimoni Arq. R1 Residencial, Nucli antic. | Inventari del Patrimoni Cultural de Sitges. Fitxa núm. 185 | BCIL Tipus IV Fitxa núm. 185 Conjunt núm. 6 | BCIL NP4 Ambiental NP6 (AEA) | EA 14 | | |
| 186-1 | EA | ARUr/UM | Casa del carrer Nou, 20 - 22 | 400340, 4565543 | | Desconegut | Carrer Nou, 20-22 | Casc Antic-Centre | SU (sòl urbà) 9. NUCLI ANTIC 9a. Nucli Antic regulat pel PE del Patrimoni Arq. R1 Residencial, Nucli antic. | Inventari del Patrimoni Cultural de Sitges. Fitxa núm. 186 | BCIL Tipus IV Fitxa núm. 186 Conjunt núm. 6 | BCIL NP3 Parcial NP4 Ambiental NP6 (AEA) | EA 14 | | |
| 186-2 | EA | ARUr/UM | Casa del passeig de la Ribera, 4 | 400331, 4565534 | Obra nova 2001. | Desconegut | Passeig de la Ribera, 4 | Passeig de la Ribera | SU (sòl urbà) 9. NUCLI ANTIC 9a. Nucli Antic regulat pel PE del Patrimoni Arq. R1 Residencial, Nucli antic. | | BCIL Tipus IV Fitxa núm. 186 Conjunt núm. 6 | BCIL NP3 Parcial NP4 Ambiental NP6 (AEA) | EA 14 | | |
| 186-3 | EA | ARUr/UM | Casa Tamburini | 400325, 4565536 | Arcs que cobreixen el terrat, 1947. Reforma 2001. | Desconegut | Passeig de la Ribera, 5 | Passeig de la Ribera | SU (sòl urbà) 9. NUCLI ANTIC 9a. Nucli Antic regulat pel PE del Patrimoni Arq. R1 Residencial, Nucli antic. | | BCIL Tipus IV Fitxa núm. 186 Conjunt núm. 6 | BCIL NP3 Parcial NP4 Ambiental NP6 (AEA) | EA 14 | | |
| 187 | EA | ARUr/UM | Casa J. Ferret i de Querol | 400220, 4565688 | final S. XIX. Reforma 2005 7. | Desconegut | Carrer de les Parellades, 3 | Casc Antic-Centre | SU (sòl urbà) 9. NUCLI ANTIC 9a. Nucli Antic regulat pel PE del Patrimoni Arq. R1 Residencial, Nucli antic. | Inventari del Patrimoni Cultural de Sitges. Fitxa núm. 187 | BCIL Tipus V Fitxa núm. 187 Conjunt núm. 12 | BCIL NP4 Ambiental | EA 14 | | |
| 188 | EA | ARUr/UM | Casa del carrer de les Parellades, 5 | 400207, 4565684 | XX | Desconegut | Carrer de les Parellades, 5; Carrer de Sant Pau, 1; Carrer de Can Falç, 2 | Casc Antic-Centre | SU (sòl urbà) 9. NUCLI ANTIC 9a. Nucli Antic regulat pel PE del Patrimoni Arq. R1 Residencial, Nucli antic. | Inventari del Patrimoni Cultural de Sitges. Fitxa núm. 188 | BCIL Tipus IV Fitxa núm. 188 Conjunt núm. 13 | BCIL NP3 Parcial NP4 Ambiental | EA 14 | | |
| 189 | EA | ARUr/UM | Casa Joan Pintó | 400191, 4565681 | 2a. meitat S. XIX | Elies Rogent i Amat (reforma) | Carrer de les Parellades, 7; Carrer de Sant Pau, 2 | Casc Antic-Centre | SU (sòl urbà) 9. NUCLI ANTIC 9a. Nucli Antic regulat pel PE del Patrimoni Arq. R1 Residencial, Nucli antic. | Inventari del Patrimoni Cultural de Sitges. Fitxa núm. 189 | BCIL Tipus IV Fitxa núm. 189 Conjunt núm. 14 | BCIL NP3 Parcial NP4 Ambiental | EA 14 | | |

| NÚM. ELEM. | CODI | CLASSIFICACIÓ | DENOMINACIÓ | UTM | ÈPOCA | AUTORIA | ADREÇA | INDRET | POUM SITGES 2006 | INVENTARIS PREVIS | PROTECCIÓ EXISTENT PEPPAC | NIVELL DE PROTECCIÓ MODIF. PEPPAC | NÚM. PLÀNOL | PLÀNOL EMPLAÇAMENT | IMATGE 2012-2022 |
|------------|------|---------------|------------------------------------------|-----------------|----------------------------------------------------|------------------------------------|----------------------------------------------------------|-------------------|----------------------------------------------------------------------------------------------------------------------|------------------------------------------------------------|-------------------------------------------------------|-----------------------------------|-------------|--------------------|------------------|
| 190 | EA | ARUr/UM | Casa del carrer de les Parellades, 9 | 400177, 4565677 | final S. XVIII | Desconegut | Carrer de les Parellades, 9 | Casc Antic-Centre | SU (sòl urbà) 9. NUCLI ANTIC 9a. Nucli Antic regulat pel PE del Patrimoni Arq. R1 Residencial, Nucli antic. | Inventari del Patrimoni Cultural de Sitges. Fitxa núm. 190 | BCIL Tipus IV Fitxa núm. 190 Conjunt núm. 14 | BCIL NP3 Parcial NP4 Ambiental | EA 14 | | |
| 191 | EA | ARUr/UM | Casa J. Vilanova Massó | 400166, 4565676 | 1852 | Desconegut | Carrer de les Parellades, 11 ; Carrer de Sant Pere, 1 | Casc Antic-Centre | SU (sòl urbà) 9. NUCLI ANTIC 9a. Nucli Antic regulat pel PE del Patrimoni Arq. R1 Residencial, Nucli antic. | Inventari del Patrimoni Cultural de Sitges. Fitxa núm. 191 | BCIL Tipus IV Fitxa núm. 191 Conjunt núm. 14 | BCIL NP3 Parcial NP4 Ambiental | EA 14 | | |
| 192 | EA | ARUr/UM | Casa J. Llopis Torralbas | 400149, 4565673 | final S. XIX. Reforma 2006. | Desconegut | Carrer de les Parellades, 13 ; Carrer de Sant Pere, 2 | Casc Antic-Centre | SU (sòl urbà) 9. NUCLI ANTIC 9b. Nucli Antic regulat pel PE del Patrimoni Arq. R1 Residencial, Nucli antic. | Inventari del Patrimoni Cultural de Sitges. Fitxa núm. 192 | BCIL Tipus V Fitxa núm. 192 | BCIL NP3 Parcial NP4 Ambiental | EA 14 | | |
| 193 | EA | ARUr/UM | Casa J. Massó Matalí | 400217, 4565703 | 1850. Ampliació, 1883. | Desconegut | Carrer de les Parellades, 2 | Casc Antic-Centre | SU (sòl urbà) 9. NUCLI ANTIC 9a. Nucli Antic regulat pel PE del Patrimoni Arq. R1 Residencial, Nucli antic. | Inventari del Patrimoni Cultural de Sitges. Fitxa núm. 193 | BCIL Tipus IV Fitxa núm. 193 Conjunt núm. 16 | BCIL NP3 Parcial NP4 Ambiental | EA 14 | | |
| 194 | EA | ARUr/UM | Casa del carrer de les Parellades, 4 - 6 | 400206, 4565706 | 2a. meitat S. XIX. Reforma 2004. | Desconegut | Carrer de les Parellades, 4 - 6 | Casc Antic-Centre | SU (sòl urbà) 9. NUCLI ANTIC 9a. Nucli Antic regulat pel PE del Patrimoni Arq. R1 Residencial, Nucli antic. | Inventari del Patrimoni Cultural de Sitges. Fitxa núm. 194 | BCIL Tipus IV Fitxa núm. 194 Conjunt núm. 16 | BCIL NP4 Ambiental | EA 14 | | |
| 195 | EA | ARUr/UM | Casa Francesc Ferret i Obrador | 400195, 4565703 | 1919 | Antoni M. de Ferrater Bofill, arq. | Carrer de les Parellades, 8 - 10 | Casc Antic-Centre | SU (sòl urbà) 9. NUCLI ANTIC 9a. Nucli Antic regulat pel PE del Patrimoni Arq. R1 Residencial, Nucli antic. | Inventari del Patrimoni Cultural de Sitges. Fitxa núm. 195 | BCIL Tipus IV Fitxa núm. 195 Conjunt núm. 16 | BCIL NP3 Parcial NP4 Ambiental | EA 14 | | |
| 196 | EA | ARUr/UM | Casa Josep Sardà | 400186, 4565702 | A.M. de Ferrater, Arq. Reforma 1919. Reforma 1999. | Desconegut | Carrer de les Parellades, 12 | Casc Antic-Centre | SU (sòl urbà) 9. NUCLI ANTIC 9a. Nucli Antic regulat pel PE del Patrimoni Arq. R1 Residencial, Nucli antic. | Inventari del Patrimoni Cultural de Sitges. Fitxa núm. 196 | BCIL Tipus V Fitxa núm. 196 Conjunt núm. 16 | BCIL NP4 Ambiental | EA 14 | | |
| 197 | EA | ARUr/UM | Casa del carrer de les Parellades, 14 | 400182, 4565689 | | Desconegut | Carrer de les Parellades, 14 | Casc Antic-Centre | SU (sòl urbà) 9. NUCLI ANTIC 9a. Nucli Antic regulat pel PE del Patrimoni Arq. R1 Residencial, Nucli antic. | Inventari del Patrimoni Cultural de Sitges. Fitxa núm. 197 | BCIL Tipus IV Fitxa núm. 197 Conjunt núm. 16 | BCIL NP3 Parcial NP4 Ambiental | EA 14 | | |

| NÚM. ELEM. | CODI | CLASSIFICACIÓ | DENOMINACIÓ | UTM | ÈPOCA | AUTORIA | ADREÇA | INDRET | POUM SITGES 2006 | INVENTARIS PREVIS | PROTECCIÓ EXISTENT PEPPAC | NIVELL DE PROTECCIÓ MODIF. PEPPAC | NÚM. PLÀNOL | PLÀNOL EMPLAÇAMENT | IMATGE 2012-2022 |
|------------|------|---------------|---------------------------------------------------------------------|-----------------|----------------------------------|-----------------------------------------|---------------------------------|-------------------|----------------------------------------------------------------------------------------------------------------------|------------------------------------------------------------------------------------------------------------------------------|-------------------------------------------------------|------------------------------------------------|-------------|---------------------------------------------------------------------------------------|---------------------------------------------------------------------------------------|
| 198 | EA | ARUr/UM | Casa Joaquim Miró | 400173, 4565687 | 1900 (reforma façana) | Jaume Suñé Juncosa, mestre d'obres. | Carrer de les Parellades, 18 | Casc Antic-Centre | SU (sòl urbà) 9. NUCLI ANTIC 9a. Nucli Antic regulat pel PE del Patrimoni Arq. R1 Residencial, Nucli antic. | Inventari del Patrimoni Cultural de Sitges. Fitxa núm. 198 | BCIL Tipus IV Fitxa núm. 198 Conjunt núm. 16 | BCIL NP4 Ambiental | EA 14 |  |  |
| 199 | EA | ARUr/UM | Casa Montaner | 400167, 4565686 | 1843. Reforma 1999. | Desconegut | Carrer de les Parellades, 20 | Casc Antic-Centre | SU (sòl urbà) 9. NUCLI ANTIC 9a. Nucli Antic regulat pel PE del Patrimoni Arq. R1 Residencial, Nucli antic. | Inventari del Patrimoni Cultural de Sitges. Fitxa núm. 199 | BCIL Tipus IV Fitxa núm. 199 Conjunt núm. 16 | BCIL NP3 Parcial NP4 Ambiental | EA 14 |  |  |
| 200 | EA | ARUr/UM | Casa del carrer de les Parellades, 26 | 400142, 4565684 | | Desconegut | Carrer de les Parellades, 26 | Casc Antic-Centre | SU (sòl urbà) 9. NUCLI ANTIC 9a. Nucli Antic regulat pel PE del Patrimoni Arq. R1 Residencial, Nucli antic. | Inventari del Patrimoni Cultural de Sitges. Fitxa núm. 200 | BCIL Tipus IV Fitxa núm. 200 Conjunt núm. 16 | BCIL NP4 Ambiental | EA 14 |  |  |
| 201 | EA | ARUr/UM | Casa Ferran | 400132, 4565684 | 1897 | Desconegut | Carrer de les Parellades, 30 | Casc Antic-Centre | SU (sòl urbà) 9. NUCLI ANTIC 9a. Nucli Antic regulat pel PE del Patrimoni Arq. R1 Residencial, Nucli antic. | Inventari del Patrimoni Cultural de Sitges. Fitxa núm. 201 | BCIL Tipus IV Fitxa núm. 201 Conjunt núm. 16 | BCIL NP3 Parcial NP4 Ambiental | EA 14 |  |  |
| 202 | EA | ARUr/UM | Casa Bartomeu Carbonell Batlle | 400117, 4565684 | 2a. meitat S. XIX | Desconegut | Carrer de les Parellades, 36 | Casc Antic-Centre | SU (sòl urbà) 9. NUCLI ANTIC 9a. Nucli Antic regulat pel PE del Patrimoni Arq. R1 Residencial, Nucli antic. | Inventari del Patrimoni Cultural de Sitges. Fitxa núm. 202 | BCIL Tipus IV Fitxa núm. 202 Conjunt núm. 16 | BCIL NP3 Parcial NP4 Ambiental | EA 14 |  |  |
| 203 | EA | ARUr/UM | Casa del carrer de les Parellades, 38 | 400110, 4565684 | 2a. meitat S. XIX. Reforma 1998. | Desconegut | Carrer de les Parellades, 38 | Casc Antic-Centre | SU (sòl urbà) 9. NUCLI ANTIC 9a. Nucli Antic regulat pel PE del Patrimoni Arq. R1 Residencial, Nucli antic. | Inventari del Patrimoni Cultural de Sitges. Fitxa núm. 203 | BCIL Tipus IV Fitxa núm. 203 Conjunt núm. 16 | BCIL NP3 Parcial NP4 Ambiental | EA 14 |  |  |
| 204 | EA | AR | Església de la Immaculada Concepció; Patronat Acció Social Catòlica | 400038, 4565699 | 1900. Reforma 2005. | Gaietà Buigas Monravà (1851-1919), arq. | Carrer de les Parellades, 60-62 | Casc Antic-Centre | SU (sòl urbà) 9. NUCLI ANTIC 9c. Nucli Antic regulat pel PE del Patrimoni Arq. R1 Residencial, Nucli antic. | Inventari del Patrimoni Cultural de Sitges. Fitxa núm. 204. Inventari del Patrimoni Cultural Immobile. Núm. reg. 11964 | BCIL Tipus IV Fitxa núm. 204 | BCIL NP3 Parcial NP4 Ambiental | EA 14 |  |  |
| 205 | EA | ARUr/UM | Casa Roca; Casa Manuel Jacas i Forment. Can Roca. | 400514, 4565601 | 1852. Reforma 2006. | Desconegut | Carrer del Port de n'Alegre, 2 | Casc Antic-Centre | SU (sòl urbà) 9. NUCLI ANTIC 9b. Nucli Antic regulat pel PE del Patrimoni Arq. R1 Residencial, Nucli antic. | Inventari del Patrimoni Cultural de Sitges. Fitxa núm. 205. Inventari del Patrimoni Cultural Immobile. Núm. reg. 11968 | BCIL Tipus IV Fitxa núm. 205 | BCIL NP3 Parcial NP4 Ambiental NP6 (AEA) | EA 14 |  |  |

| NÚM. ELEM. | CODI | CLASSIFICACIÓ | DENOMINACIÓ | UTM | ÈPOCA | AUTORIA | ADREÇA | INDRET | POUM SITGES 2006 | INVENTARIS PREVIS | PROTECCIÓ EXISTENT PEPPAC | NIVELL DE PROTECCIÓ MODIF. PEPPAC | NÚM. PLÀNOL | PLÀNOL EMPLAÇAMENT | IMATGE 2012-2022 |
|------------|------|---------------|-----------------------------------------------|-----------------|------------------------|-------------------------------------------|---------------------------------------------------------------------|-------------------------|------------------------------------------------------------------------------------------------------------------------------------------------|------------------------------------------------------------------------------------------------------------------------------|-------------------------------------------------------|---------------------------------------|-------------|--------------------|------------------|
| 206 | EA | ARUr/UM | Casa del Port de n'Alegre, 7 | 400514, 4565622 | final S. XIX | Desconegut | Carrer del Port de n'Alegre, 7; Carrer Sant Sebastià, 62 - 64 | Casc Antic-Centre | SU (sòl urbà) 9. NUCLI ANTIC 9b. Nucli Antic regulat pel PE del Patrimoni Arq. R1 Residencial, Nucli antic. | Inventari del Patrimoni Cultural de Sitges. Fitxa núm. 206 | BCIL Tipus IV Fitxa núm. 206 | BCIL NP3 Parcial NP4 Ambiental | EA 14 | | |
| 207 | EA | ARUr/UM | Casa Manuel Vidal Quadras | 400528, 4565627 | 1852- 1860 | Desconegut | Carrer del Port de n'Alegre, 9; Carrer Sant Sebastià, 63 - 67 | Platja de Sant Sebastià | SU (sòl urbà) 9. NUCLI ANTIC 9b. Nucli Antic regulat pel PE del Patrimoni Arq. R1 Residencial, Nucli antic. | Inventari del Patrimoni Cultural de Sitges. Fitxa núm. 207. Inventari del Patrimoni Cultural Immobile. Núm. reg. 11927 | BCIL Tipus IV Fitxa núm. 207 | BCIL NP3 Parcial NP4 Ambiental | EA 14 | | |
| 208 | EA | ARUr/UM | Casa Coll Vendrell; Casa Coll Casagemas | 400558, 4565651 | 1801 | Desconegut | Carrer del Port de n'Alegre, 21 ; Carrer Rafael Llopart, 86 - 90 | Platja de Sant Sebastià | SU (sòl urbà) 9. NUCLI ANTIC 9b. Nucli Antic regulat pel PE del Patrimoni Arq. R1 Residencial, Nucli antic. | Inventari del Patrimoni Cultural de Sitges. Fitxa núm. 208 | BCIL Tipus II Fitxa núm. 208 | BCIL NP2 Conservació NP4 Ambiental | EA 14 | | |
| 209 | EA | ARUr/UM | Casa Conrad Subirà | 400590, 4565663 | 1920. Reforma 2015. | Bernat Pejoan i Sanmartí | Carrer del Port de n'Alegre, 27 | Platja de Sant Sebastià | SU (sòl urbà) 10. EDIFICACIÓ SEGONS ALINIACIÓ A VIAL 10a. Edificació alineada de PB+2PP (amb àtic) R2 Residencial, Urbà tradicional | Inventari del Patrimoni Cultural de Sitges. Fitxa núm. 209 | BCIL Tipus IV Fitxa núm. 209 | BCIL NP3 Parcial NP4 Ambiental | EA 14 | | |
| 210 | EA | ARUr/UM | Casa J. Mingüell | 400627, 4565674 | 1920 | Desconegut | Carrer del Port de n'Alegre, 43 | Platja de Sant Sebastià | SU (sòl urbà) 10. EDIFICACIÓ SEGONS ALINIACIÓ A VIAL 10a. Edificació alineada de PB+2PP (amb àtic) R2 Residencial, Urbà tradicional | Inventari del Patrimoni Cultural de Sitges. Fitxa núm. 210 | BCIL Tipus IV Fitxa núm. 210 | BCIL NP3 Parcial NP4 Ambiental | EA 14 | | |
| 211 | EA | ARUr/UM | Casa Maria Montané | 400633, 4565676 | 1919 | Benvingut Caballol Moreu, arq. | Carrer del Port de n'Alegre, 45 | Platja de Sant Sebastià | SU (sòl urbà) 10. EDIFICACIÓ SEGONS ALINIACIÓ A VIAL 10a. Edificació alineada de PB+2PP (amb àtic) R2 Residencial, Urbà tradicional | Inventari del Patrimoni Cultural de Sitges. Fitxa núm. 211 | BCIL Tipus IV Fitxa núm. 211 | BCIL NP3 Parcial NP4 Ambiental | EA 14 | | |
| 212 | EA | ARUr/UM | Casa del carrer del Port de n'Alegre, 61 - 65 | 400691, 4565691 | XX. Reforma 2000 - 05. | Desconegut | Carrer del Port de n'Alegre, 61-65 | Platja de Sant Sebastià | SU (sòl urbà) 10. EDIFICACIÓ SEGONS ALINIACIÓ A VIAL 10b. Edificació alineada de PB+3PP (sense àtic) R2 Residencial, Urbà tradicional | Inventari del Patrimoni Cultural de Sitges. Fitxa núm. 212 | BCIL Tipus IV Fitxa núm. 212 Conjunt núm. 22 | BCIL NP4 Ambiental NP5 Documental | EA 14 | | |
| 213 | EA | ARUr/UM | Villa M. Luisa i Villa Cinta | 400710, 4565696 | XX | Josep M. Martino Arroyo, arq. (1881-1957) | Carrer del Port de n'Alegre, 67-69 | Platja de Sant Sebastià | SU (sòl urbà) 10. EDIFICACIÓ SEGONS ALINIACIÓ A VIAL 10b. Edificació alineada de PB+3PP (sense àtic) R2 Residencial, Urbà tradicional | Inventari del Patrimoni Cultural de Sitges. Fitxa núm. 213 | BCIL Tipus IV Fitxa núm. 213 Conjunt núm. 22 | BCIL NP3 Parcial NP4 Ambiental | EA 14 | | |

| NÚM. ELEM. | CODI | CLASSIFICACIÓ | DENOMINACIÓ | UTM | ÈPOCA | AUTORIA | ADREÇA | INDRET | POUM SITGES 2006 | INVENTARIS PREVIS | PROTECCIÓ EXISTENT PEPPAC | NIVELL DE PROTECCIÓ MODIF. PEPPAC | NÚM. PLÀNOL | PLÀNOL EMPLAÇAMENT | IMATGE 2012-2022 |
|------------|------|---------------|--------------------------------------------------------------------------------|-----------------|-----------------------------|---------------------------------------------------------------------------------------|----------------------------------|-------------------------|------------------------------------------------------------------------------------------------------------------------------------------------|--------------------------------------------------------------------------------------------------------------------------|-------------------------------------------------------|---------------------------------------|-------------|--------------------|------------------|
| 214 | EA | ARUr/UM | Casa del carrer del Port de n'Alegre, 71; Casa del carrer Onze de Setembre, 20 | 400726, 4565702 | XX | Josep M. Martino Arroyo, arq. (1881-1957) | Carrer del Port de n'Alegre, 71 | Platja de Sant Sebastià | SU (sòl urbà) 10. EDIFICACIÓ SEGONS ALINIACIÓ A VIAL 10b. Edificació alineada de PB+3PP (sense àtic) R2 Residencial, Urbà tradicional | Inventari del Patrimoni Cultural de Sitges. Fitxa núm. 214 | BCIL Tipus IV Fitxa núm. 214 Conjunt núm. 22 | BCIL NP3 Parcial NP4 Ambiental | EA 14 | | |
| 215 | EA | ARUr/UA | Casa Josep Mirabent Gatell; Casa Font Llopart | 400460, 4565908 | 1868 | Jaume Suñé Juncosa (amb intervenció de Josep Mirabent, Elies Rogent i Jeroni Granell) | Carrer de Rafael Llopart, 1 - 15 | Casc Antic-Centre | SU (sòl urbà) 9. NUCLI ANTIC 9b. Nucli Antic regulat pel PE del Patrimoni Arq. R1 Residencial, Nucli antic. | Inventari del Patrimoni Cultural de Sitges. Fitxa núm. 215. Inventari del Patrimoni Cultural Immoble. Núm. reg. 11983 | BCIL Tipus IV Fitxa núm. 215 | BCIL NP2 Conservació NP4 Ambiental | EA 14 | | |
| 216 | EA | ARUr/UM | Casa Josep Amell i Milà | 400242, 4565742 | 1853-54 | Elies Rogent i Amat, arq. | Carrer de Sant Bartomeu, 3 | Casc Antic-Centre | SU (sòl urbà) 9. NUCLI ANTIC 9a. Nucli Antic regulat pel PE del Patrimoni Arq. R1 Residencial, Nucli antic. | Inventari del Patrimoni Cultural de Sitges. Fitxa núm. 216 | BCIL Tipus IV Fitxa núm. 216 Conjunt núm. 17 | BCIL NP3 Parcial NP4 Ambiental | EA 14 | | |
| 217 | EA | ARUr/UM | Casa del carrer de Sant Bartomeu, 5 | 400236, 4565749 | 1792 l'indar. Reforma 1999. | Desconegut | Carrer de Sant Bartomeu, 5 | Casc Antic-Centre | SU (sòl urbà) 9. NUCLI ANTIC 9a. Nucli Antic regulat pel PE del Patrimoni Arq. R1 Residencial, Nucli antic. | Inventari del Patrimoni Cultural de Sitges. Fitxa núm. 217 | BCIL Tipus IV Fitxa núm. 217 Conjunt núm. 17 | BCIL NP3 Parcial NP4 Ambiental | EA 14 | | |
| 218 | EA | ARUr/UM | Casa Joan Catasús | 400232, 4565758 | c. 1854 (reforma 1900) | Desconegut | Carrer de Sant Bartomeu, 7 | Casc Antic-Centre | SU (sòl urbà) 9. NUCLI ANTIC 9a. Nucli Antic regulat pel PE del Patrimoni Arq. R1 Residencial, Nucli antic. | Inventari del Patrimoni Cultural de Sitges. Fitxa núm. 218 | BCIL Tipus IV Fitxa núm. 218 Conjunt núm. 17 | BCIL NP3 Parcial NP4 Ambiental | EA 14 | | |
| 219 | EA | ARUr/UM | Casa del carrer de Sant Bartomeu, 9 | 400222, 4565763 | | Desconegut | Carrer de Sant Bartomeu, 9 | Casc Antic-Centre | SU (sòl urbà) 9. NUCLI ANTIC 9a. Nucli Antic regulat pel PE del Patrimoni Arq. R1 Residencial, Nucli antic. | Inventari del Patrimoni Cultural de Sitges. Fitxa núm. 219 | BCIL Tipus IV Fitxa núm. 219 Conjunt núm. 17 | BCIL NP3 Parcial NP4 Ambiental | EA 14 | | |
| 220 | EA | ARUr/UM | Casa del carrer de Sant Bartomeu, 15; casa Jaume Brassó i Mainés | 400212, 4565784 | | Desconegut | Carrer de Sant Bartomeu, 15 | Casc Antic-Centre | SU (sòl urbà) 9. NUCLI ANTIC 9a. Nucli Antic regulat pel PE del Patrimoni Arq. R1 Residencial, Nucli antic. | Inventari del Patrimoni Cultural de Sitges. Fitxa núm. 220 | BCIL Tipus IV Fitxa núm. 220 Conjunt núm. 17 | BCIL NP4 Ambiental | EA 14 | | |
| 221 | EA | ARUr/UM | Casa del carrer de Sant Bartomeu, 17 | 400208, 4565789 | 1850-99. Reforma 2000. | Desconegut | Carrer de Sant Bartomeu, 17 | Casc Antic-Centre | SU (sòl urbà) 9. NUCLI ANTIC 9a. Nucli Antic regulat pel PE del Patrimoni Arq. R1 Residencial, Nucli antic. | Inventari del Patrimoni Cultural de Sitges. Fitxa núm. 221 | BCIL Tipus IV Fitxa núm. 221 Conjunt núm. 17 | BCIL NP4 Ambiental | EA 14 | | |

QUADRE RESUM DELS BÉNS ARQUITECTÒNICS DEL PEC- 1991

| NÚM. ELEM. | CODI | CLASSIFICACIÓ | DENOMINACIÓ | UTM | ÈPOCA | AUTORIA | ADREÇA | INDRET | POUM SITGES 2006 | INVENTARIS PREVIS | PROTECCIÓ EXISTENT PEPPAC | NIVELL DE PROTECCIÓ MODIF. PEPPAC | NÚM. PLÀNOL | PLÀNOL EMPLAÇAMENT | IMATGE 2012-2022 |
|------------|------|---------------|-------------------------------------------|-----------------|-----------------------------|-----------------------------------------------|----------------------------------|-------------------|----------------------------------------------------------------------------------------------------------------------|------------------------------------------------------------|-------------------------------------------------------|-------------------------------------|-------------|--------------------|------------------|
| 222 | EA | ARUr/UM | Casa del carrer de Sant Bartomeu, 19 | 400204, 4565795 | XIX-XX | Desconegut | Carrer de Sant Bartomeu, 19 | Casc Antic-Centre | SU (sòl urbà) 9. NUCLI ANTIC 9a. Nucli Antic regulat pel PE del Patrimoni Arq. R1 Residencial, Nucli antic. | Inventari del Patrimoni Cultural de Sitges. Fitxa núm. 222 | BCIL Tipus IV Fitxa núm. 222 Conjunt núm. 17 | BCIL NP3 Parcial NP4 Ambiental | EA 14 | | |
| 223 | EA | ARUr/UM | Casa Cristòfol Mestre | 400180, 4565824 | 1888 | Jaume Gustà Bondia, arq. (1854-1936) | Carrer de Sant Bartomeu, 31 | Casc Antic-Centre | SU (sòl urbà) 9. NUCLI ANTIC 9b. Nucli Antic regulat pel PE del Patrimoni Arq. R1 Residencial, Nucli antic. | Inventari del Patrimoni Cultural de Sitges. Fitxa núm. 223 | BCIL Tipus IV Fitxa núm. 223 | BCIL NP3 Parcial NP4 Ambiental | EA 14 | | |
| 224 | EA | ARUr/UM | Casa del carrer de Sant Bartomeu, 33 | 400172, 4565829 | XIX-XX. Reforma 2002-03. | Desconegut | Carrer de Sant Bartomeu, 33 | Casc Antic-Centre | SU (sòl urbà) 9. NUCLI ANTIC 9b. Nucli Antic regulat pel PE del Patrimoni Arq. R1 Residencial, Nucli antic. | Inventari del Patrimoni Cultural de Sitges. Fitxa núm. 224 | BCIL Tipus IV Fitxa núm. 224 | BCIL NP4 Ambiental | EA 14 | | |
| 225 | EA | ARUr/UM | Casa Ballester | 400247, 4565754 | 1919 | Juli Fossas, arq. (1868-1945) | Carrer de Sant Bartomeu, 6-12 | Casc Antic-Centre | SU (sòl urbà) 9. NUCLI ANTIC 9a. Nucli Antic regulat pel PE del Patrimoni Arq. R1 Residencial, Nucli antic. | Inventari del Patrimoni Cultural de Sitges. Fitxa núm. 225 | BCIL Tipus IV Fitxa núm. 225 Conjunt núm. 18 | BCIL NP2 Conservació NP3 Parcial | EA 14 | | |
| 226 | EA | ARUr/UM | Casa Lafarga | 400240, 4565768 | c. 1880 | Desconegut | Carrer de Sant Bartomeu, 14 | Casc Antic-Centre | SU (sòl urbà) 9. NUCLI ANTIC 9a. Nucli Antic regulat pel PE del Patrimoni Arq. R1 Residencial, Nucli antic. | Inventari del Patrimoni Cultural de Sitges. Fitxa núm. 226 | BCIL Tipus IV Fitxa núm. 226 Conjunt núm. 18 | BCIL NP3 Parcial NP4 Ambiental | EA 14 | | |
| 227 | EA | ARUr/UM | Casa del carrer de Sant Bartomeu, 16 | 400233, 4565772 | XIX-XX. Reforma 1999. | Desconegut | Carrer de Sant Bartomeu, 16 | Casc Antic-Centre | SU (sòl urbà) 9. NUCLI ANTIC 9a. Nucli Antic regulat pel PE del Patrimoni Arq. R1 Residencial, Nucli antic. | Inventari del Patrimoni Cultural de Sitges. Fitxa núm. 227 | BCIL Tipus IV Fitxa núm. 227 Conjunt núm. 18 | BCIL NP4 Ambiental | EA 14 | | |
| 228 | EA | ARUr/UM | Casa del carrer de Sant Bartomeu, 18 - 20 | 400229, 4565780 | XIX. Reforma 1999 - 2003. | Desconegut | Carrer de Sant Bartomeu, 18 - 20 | Casc Antic-Centre | SU (sòl urbà) 9. NUCLI ANTIC 9a. Nucli Antic regulat pel PE del Patrimoni Arq. R1 Residencial, Nucli antic. | Inventari del Patrimoni Cultural de Sitges. Fitxa núm. 228 | BCIL Tipus IV Fitxa núm. 228 Conjunt núm. 18 | BCIL NP4 Ambiental | EA 14 | | |
| 229 | EA | ARUr/UM | Casa Daniel Robert | 400217, 4565802 | 1913. Reforma 2002. | Marcel·lí Coquillat Llofriu, arq. (1864-1924) | Carrer de Sant Bartomeu, 24 | Casc Antic-Centre | SU (sòl urbà) 9. NUCLI ANTIC 9a. Nucli Antic regulat pel PE del Patrimoni Arq. R1 Residencial, Nucli antic. | Inventari del Patrimoni Cultural de Sitges. Fitxa núm. 229 | BCIL Tipus IV Fitxa núm. 229 Conjunt núm. 18 | BCIL NP3 Parcial NP4 Ambiental | EA 14 | | |

| NÚM. ELEM. | CODI | CLASSIFICACIÓ | DENOMINACIÓ | UTM | ÈPOCA | AUTORIA | ADREÇA | INDRET | POUM SITGES 2006 | INVENTARIS PREVIS | PROTECCIÓ EXISTENT PEPPAC | NIVELL DE PROTECCIÓ MODIF. PEPPAC | NÚM. PLÀNOL | PLÀNOL EMPLAÇAMENT | IMATGE 2012-2022 |
|------------|------|---------------|----------------------------------------------------------------------------|-----------------|-------------------------------------------|------------|---------------------------------------------------------------|-------------------|----------------------------------------------------------------------------------------------------------------------|------------------------------------------------------------|-------------------------------------------------------|--------------------------------------|-------------|--------------------|------------------|
| 230 | EA | ARUr/UM | Casa Josep Carbonell i Mussons | 400210, 4565807 | c. 1900 | Desconegut | Carrer de Sant Bartomeu, 26 | Casc Antic-Centre | SU (sòl urbà) 9. NUCLI ANTIC 9a. Nucli Antic regulat pel PE del Patrimoni Arq. R1 Residencial, Nucli antic. | Inventari del Patrimoni Cultural de Sitges. Fitxa núm. 230 | BCIL Tipus IV Fitxa núm. 230 Conjunt núm. 18 | BCIL NP3 Parcial NP4 Ambiental | EA 14 | | |
| 231 | EA | ARUr/UM | Casa Joan Robert i Brauet; Casa Pere Carreras Robert | 400205, 4565815 | 1911. Reforma 1999 - 2000. | Desconegut | Carrer de Sant Bartomeu, 28; Carrer de Sant Gaudenci, 28 - 30 | Casc Antic-Centre | SU (sòl urbà) 9. NUCLI ANTIC 9a. Nucli Antic regulat pel PE del Patrimoni Arq. R1 Residencial, Nucli antic. | Inventari del Patrimoni Cultural de Sitges. Fitxa núm. 231 | BCIL Tipus IV Fitxa núm. 231 Conjunt núm. 18 | BCIL NP3 Parcial NP4 Ambiental | EA 14 | | |
| 232 | EA | ARUr/UM | Casa del carrer de Sant Bartomeu, 30; Casa del carrer de Sant Gaudenci, 21 | 400197, 4565822 | c. 1850 - projecte 1932 construcció nova. | Desconegut | Carrer de Sant Bartomeu, 30 | Casc Antic-Centre | SU (sòl urbà) 9. NUCLI ANTIC 9a. Nucli Antic regulat pel PE del Patrimoni Arq. R1 Residencial, Nucli antic. | Inventari del Patrimoni Cultural de Sitges. Fitxa núm. 232 | BCIL Tipus V Fitxa núm. 232 Conjunt núm. 21 | BCIL NP4 Ambiental | EA 14 | | |
| 233 | EA | ARUr/UM | Casa del carrer de Sant Bartomeu, 36 | 400185, 4565838 | 1878 (llindar de la porta). Reforma 2008. | Desconegut | Carrer de Sant Bartomeu, 36 | Casc Antic-Centre | SU (sòl urbà) 9. NUCLI ANTIC 9a. Nucli Antic regulat pel PE del Patrimoni Arq. R1 Residencial, Nucli antic. | Inventari del Patrimoni Cultural de Sitges. Fitxa núm. 233 | BCIL Tipus IV Fitxa núm. 233 Conjunt núm. 21 | BCIL NP3 Parcial NP4 Ambiental | EA 14 | | |
| 234 | EA | ARUr/UM | Casa del carrer de Sant Bartomeu, 38 | 400178, 4565844 | XIX. Reforma 1998. | Desconegut | Carrer de Sant Bartomeu, 38 | Casc Antic-Centre | SU (sòl urbà) 9. NUCLI ANTIC 9a. Nucli Antic regulat pel PE del Patrimoni Arq. R1 Residencial, Nucli antic. | Inventari del Patrimoni Cultural de Sitges. Fitxa núm. 234 | BCIL Tipus IV Fitxa núm. 234 Conjunt núm. 21 | BCIL NP3 Parcial NP4 Ambiental | EA 14 | | |
| 235 | EA | ARUr/UM | Casa del carrer de Sant Bonaventura, 1 | 400108, 4565820 | XIX-XX. Enderroc i obra major al 2005. | Desconegut | Carrer de Sant Bonaventura, 1; Carrer de Sant Francesc, 33 | Casc Antic-Centre | SU (sòl urbà) 9. NUCLI ANTIC 9b. Nucli Antic regulat pel PE del Patrimoni Arq. R1 Residencial, Nucli antic. | Inventari del Patrimoni Cultural de Sitges. Fitxa núm. 235 | BCIL Tipus V Fitxa núm. 235 | BCIL NP4 Ambiental | EA 14 | | |
| 236 | EA | ARUr/UM | Casa del carrer de Sant Bonaventura, 3 | 400101, 4565814 | XIX-XX. Reforma 2000 04. | Desconegut | Carrer de Sant Bonaventura, 3 | Casc Antic-Centre | SU (sòl urbà) 9. NUCLI ANTIC 9b. Nucli Antic regulat pel PE del Patrimoni Arq. R1 Residencial, Nucli antic. | Inventari del Patrimoni Cultural de Sitges. Fitxa núm. 236 | BCIL Tipus V Fitxa núm. 236 | BCIL NP4 Ambiental NP5 Documental | EA 14 | | |
| 237 | EA | ARUr/UM | Casa del carrer de Sant Bonaventura, 5 - 7 | 400096, 4565806 | XIX-XX. Reforma 2004. | Desconegut | Carrer de Sant Bonaventura, 5 - 7 | Casc Antic-Centre | SU (sòl urbà) 9. NUCLI ANTIC 9b. Nucli Antic regulat pel PE del Patrimoni Arq. R1 Residencial, Nucli antic. | Inventari del Patrimoni Cultural de Sitges. Fitxa núm. 237 | BCIL Tipus V Fitxa núm. 237 | BCIL NP4 Ambiental | EA 14 | | |

| NÚM. ELEM. | CODI | CLASSIFICACIÓ | DENOMINACIÓ | UTM | ÈPOCA | AUTORIA | ADREÇA | INDRET | POUM SITGES 2006 | INVENTARIS PREVIS | PROTECCIÓ EXISTENT PEPPAC | NIVELL DE PROTECCIÓ MODIF. PEPPAC | NÚM. PLÀNOL | PLÀNOL EMPLAÇAMENT | IMATGE 2012-2022 |
|------------|------|---------------|-------------------------------------------------------|-----------------|--------------|-------------------------------------------|-----------------------------------------------------------------|-------------------|----------------------------------------------------------------------------------------------------------------------|------------------------------------------------------------|------------------------------------|--------------------------------------|-------------|--------------------|------------------|
| 238 | EA | ARUr/UM | Casa del carrer de Sant Bonaventura, 9 | 400090, 4565801 | XIX-XX | Desconegut | Carrer de Sant Bonaventura, 9 | Casc Antic-Centre | SU (sòl urbà) 9. NUCLI ANTIC 9b. Nucli Antic regulat pel PE del Patrimoni Arq. R1 Residencial, Nucli antic. | Inventari del Patrimoni Cultural de Sitges. Fitxa núm. 238 | BCIL Tipus V Fitxa núm. 238 | BCIL NP3 Parcial NP4 Ambiental | EA 14 | | |
| 239 | EA | ARUr/UM | Casa del carrer de Sant Bonaventura, 11 | 400088, 4565796 | XIX-XX | Desconegut | Carrer de Sant Bonaventura, 11 | Casc Antic-Centre | SU (sòl urbà) 9. NUCLI ANTIC 9b. Nucli Antic regulat pel PE del Patrimoni Arq. R1 Residencial, Nucli antic. | Inventari del Patrimoni Cultural de Sitges. Fitxa núm. 239 | BCIL Tipus IV Fitxa núm. 239 | BCIL NP4 Ambiental | EA 14 | | |
| 240 | EA | ARUr/UM | Casa del carrer de Sant Bonaventura, 21 | 400070, 4565774 | XIX-XX | Desconegut | Carrer de Sant Bonaventura, 21 | Casc Antic-Centre | SU (sòl urbà) 9. NUCLI ANTIC 9b. Nucli Antic regulat pel PE del Patrimoni Arq. R1 Residencial, Nucli antic. | Inventari del Patrimoni Cultural de Sitges. Fitxa núm. 240 | BCIL Tipus V Fitxa núm. 240 | BCIL NP3 Parcial NP4 Ambiental | EA 14 | | |
| 241 | EA | ARUr/UM | Casa Josefa Vidal; Casa Josefa Vidal, Vda. de Català. | 400065, 4565770 | 1921 | Josep M. Martino Arroyo, arq. (1881-1957) | Carrer de Sant Bonaventura, 23 | Casc Antic-Centre | SU (sòl urbà) 9. NUCLI ANTIC 9b. Nucli Antic regulat pel PE del Patrimoni Arq. R1 Residencial, Nucli antic. | Inventari del Patrimoni Cultural de Sitges. Fitxa núm. 241 | BCIL Tipus V Fitxa núm. 241 | BCIL NP3 Parcial NP4 Ambiental | EA 14 | | |
| 242 | EA | ARUr/UM | Casa del carrer de Sant Bonaventura, 25 | 400066, 4565761 | | Desconegut | Carrer de Sant Bonaventura, 25 ; Carrer de Sant Josep, 16-18 | Casc Antic-Centre | SU (sòl urbà) 9. NUCLI ANTIC 9b. Nucli Antic regulat pel PE del Patrimoni Arq. R1 Residencial, Nucli antic. | | BCIL Tipus V Fitxa núm. 242 | BCIL NP4 Ambiental NP5 Documental | EA 14 | | |
| 243 | EA | ARUr/UM | Casa del carrer de Sant Bonaventura, 4 | 400082, 4565822 | Reforma 1997 | Desconegut | Carrer de Sant Bonaventura, 4 | Casc Antic-Centre | SU (sòl urbà) 9. NUCLI ANTIC 9b. Nucli Antic regulat pel PE del Patrimoni Arq. R1 Residencial, Nucli antic. | Inventari del Patrimoni Cultural de Sitges. Fitxa núm. 243 | BCIL Tipus IV Fitxa núm. 243 | BCIL NP3 Parcial NP4 Ambiental | EA 14 | | |
| 244 | EA | ARUr/UM | Casa del carrer de Sant Bonaventura, 6 | 400082, 4565812 | | Desconegut | Carrer de Sant Bonaventura, 6 | Casc Antic-Centre | SU (sòl urbà) 9. NUCLI ANTIC 9b. Nucli Antic regulat pel PE del Patrimoni Arq. R1 Residencial, Nucli antic. | Inventari del Patrimoni Cultural de Sitges. Fitxa núm. 244 | BCIL Tipus V Fitxa núm. 244 | BCIL NP3 Parcial NP4 Ambiental | EA 14 | | |
| 245 | EA | ARUr/UM | Casa del carrer de Sant Bonaventura, 8 - 10 | 400076, 4565802 | | Desconegut | Carrer de Sant Bonaventura, 8 - 10 | Casc Antic-Centre | SU (sòl urbà) 9. NUCLI ANTIC 9b. Nucli Antic regulat pel PE del Patrimoni Arq. R1 Residencial, Nucli antic. | Inventari del Patrimoni Cultural de Sitges. Fitxa núm. 245 | BCIL Tipus V Fitxa núm. 245 | BCIL NP4 Ambiental | EA 14 | | |

QUADRE RESUM DELS BÉNS ARQUITECTÒNICS DEL PEC- 1991

| NÚM. ELEM. | CODI | CLASSIFICACIÓ | DENOMINACIÓ | UTM | ÈPOCA | AUTORIA | ADREÇA | INDRET | POUM SITGES 2006 | INVENTARIS PREVIS | PROTECCIÓ EXISTENT PEPPAC | NIVELL DE PROTECCIÓ MODIF. PEPPAC | NÚM. PLÀNOL | PLÀNOL EMPLAÇAMENT | IMATGE 2012-2022 |
|------------|------|---------------|-----------------------------------------|-----------------|--------------------------|------------------------------------|----------------------------------------------------------------|-------------------|----------------------------------------------------------------------------------------------------------------------|------------------------------------------------------------|-------------------------------------------------------|--------------------------------------|-------------|--------------------|------------------|
| 246 | EA | ARUr/UM | Casa del carrer de Sant Bonaventura, 20 | 400046, 4565764 | XIX-XX. Reforma 1998. | Desconegut | Carrer de Sant Bonaventura, 20 ; Carrer de Sant Josep, 23 - 25 | Casc Antic-Centre | SU (sòl urbà) 9. NUCLI ANTIC 9b. Nucli Antic regulat pel PE del Patrimoni Arq. R1 Residencial, Nucli antic. | Inventari del Patrimoni Cultural de Sitges. Fitxa núm. 246 | BCIL Tipus V Fitxa núm. 246 | BCIL NP4 Ambiental | EA 14 | | |
| 247 | EA | ARUr/UM | Casa del carrer de Sant Bonaventura, 22 | 400042, 4565759 | XIX-XX | Desconegut | Carrer de Sant Bonaventura, 22 | Casc Antic-Centre | SU (sòl urbà) 9. NUCLI ANTIC 9b. Nucli Antic regulat pel PE del Patrimoni Arq. R1 Residencial, Nucli antic. | Inventari del Patrimoni Cultural de Sitges. Fitxa núm. 247 | BCIL Tipus V Fitxa núm. 247 | BCIL NP3 Parcial NP4 Ambiental | EA 14 | | |
| 248 | EA | ARUr/UM | Casa del carrer de Sant Bonaventura, 24 | 400036, 4565758 | XIX-XX. Reforma 2004. | Desconegut | Carrer de Sant Bonaventura, 24 | Casc Antic-Centre | SU (sòl urbà) 9. NUCLI ANTIC 9b. Nucli Antic regulat pel PE del Patrimoni Arq. R1 Residencial, Nucli antic. | Inventari del Patrimoni Cultural de Sitges. Fitxa núm. 248 | Tipus V Fitxa núm. 248 | BCIL NP4 Ambiental NP5 Documental | EA 14 | | |
| 249 | EA | ARUr/UM | Casa del carrer de Sant Bonaventura, 26 | 400035, 4565750 | c. 1890 | Desconegut | Carrer de Sant Bonaventura, 26 | Casc Antic-Centre | SU (sòl urbà) 9. NUCLI ANTIC 9b. Nucli Antic regulat pel PE del Patrimoni Arq. R1 Residencial, Nucli antic. | Inventari del Patrimoni Cultural de Sitges. Fitxa núm. 249 | BCIL Tipus IV Fitxa núm. 249 | BCIL NP4 Ambiental | EA 14 | | |
| 250 | EA | ARUr/UM | Casa Francesc Ferret Obrador; Can Zera | 400193, 4565725 | 1919. Reforma 2007. | Antoni M. de Ferrater Bofill, arq. | Carrer de Sant Francesc, 1, 3 | Casc Antic-Centre | SU (sòl urbà) 9. NUCLI ANTIC 9a. Nucli Antic regulat pel PE del Patrimoni Arq. R1 Residencial, Nucli antic. | Inventari del Patrimoni Cultural de Sitges. Fitxa núm. 250 | BCIL Tipus IV Fitxa núm. 250 Conjunt núm. 16 | BCIL NP3 Parcial NP4 Ambiental | EA 14 | | |
| 251 | EA | ARUr/UM | Casa del carrer de Sant Francesc, 7 | 400172, 4565748 | XX | Desconegut | Carrer de Sant Francesc, 7 | Casc Antic-Centre | SU (sòl urbà) 9. NUCLI ANTIC 9a. Nucli Antic regulat pel PE del Patrimoni Arq. R1 Residencial, Nucli antic. | Inventari del Patrimoni Cultural de Sitges. Fitxa núm. 251 | BCIL Tipus IV Fitxa núm. 251 Conjunt núm. 16 | BCIL NP3 Parcial NP4 Ambiental | EA 14 | | |
| 252 | EA | ARUr/UM | Casa del carrer de Sant Francesc, 9 -11 | 400166, 4565760 | XIX-XX. Reforma 2007. | Desconegut | Carrer de Sant Francesc, 9, 11 | Casc Antic-Centre | SU (sòl urbà) 9. NUCLI ANTIC 9a. Nucli Antic regulat pel PE del Patrimoni Arq. R1 Residencial, Nucli antic. | Inventari del Patrimoni Cultural de Sitges. Fitxa núm. 252 | BCIL Tipus IV Fitxa núm. 252 Conjunt núm. 16 | BCIL NP3 Parcial NP4 Ambiental | EA 14 | | |
| 253 | EA | ARUr/UM | Casa del carrer de Sant Francesc, 19 | 400140, 4565786 | 1934. Reforma 2002 - 04. | Desconegut | Carrer de Sant Francesc, 19 | Casc Antic-Centre | SU (sòl urbà) 9. NUCLI ANTIC 9b. Nucli Antic regulat pel PE del Patrimoni Arq. R1 Residencial, Nucli antic. | Inventari del Patrimoni Cultural de Sitges. Fitxa núm. 253 | BCIL Tipus IV Fitxa núm. 253 | BCIL NP3 Parcial NP4 Ambiental | EA 14 | | |

| NÚM. ELEM. | CODI | CLASSIFICACIÓ | DENOMINACIÓ | UTM | ÈPOCA | AUTORIA | ADREÇA | INDRET | POUM SITGES 2006 | INVENTARIS PREVIS | PROTECCIÓ EXISTENT PEPPAC | NIVELL DE PROTECCIÓ MODIF. PEPPAC | NÚM. PLÀNOL | PLÀNOL EMPLAÇAMENT | IMATGE 2012-2022 |
|------------|------|---------------|--------------------------------------------|-----------------|---------------------|-----------------------------------------------|----------------------------------------------------------------|-------------------|----------------------------------------------------------------------------------------------------------------------|------------------------------------------------------------|-------------------------------------------------------|-----------------------------------|-------------|--------------------|------------------|
| 254 | EA | ARUr/UM | Cases del carrer de Sant Francesc, 27 -29 | 400125, 4565802 | XVIII-XIX-XX | Desconegut | Carrer de Sant Francesc, 27-29 | Casc Antic-Centre | SU (sòl urbà) 9. NUCLI ANTIC 9b. Nucli Antic regulat pel PE del Patrimoni Arq. R1 Residencial, Nucli antic. | Inventari del Patrimoni Cultural de Sitges. Fitxa núm. 254 | BCIL Tipus IV Fitxa núm. 254 | BCIL NP4 Ambiental | EA 14 | | |
| 255 | EA | ARUr/UM | Casa Pau Benazet | 400101, 4565834 | 1924 i 1934 | Marcel·lí Coquillat Llofriu, arq. (1864-1924) | Carrer de Sant Francesc, 35 ; Carrer de Sant Bonaventura, 2 | Casc Antic-Centre | SU (sòl urbà) 9. NUCLI ANTIC 9b. Nucli Antic regulat pel PE del Patrimoni Arq. R1 Residencial, Nucli antic. | Inventari del Patrimoni Cultural de Sitges. Fitxa núm. 255 | BCIL Tipus IV Fitxa núm. 255 | BCIL NP3 Parcial NP4 Ambiental | EA 14 | | |
| 256 | EA | ARUr/UM | Casa Salomé Nicolau; Casa Viuda de Mussons | 400203, 4565744 | 1928 | Josep M. Martino Arroyo, arq. (1881-1957) | Carrer de Sant Francesc, 16 | Casc Antic-Centre | SU (sòl urbà) 9. NUCLI ANTIC 9a. Nucli Antic regulat pel PE del Patrimoni Arq. R1 Residencial, Nucli antic. | Inventari del Patrimoni Cultural de Sitges. Fitxa núm. 256 | BCIL Tipus IV Fitxa núm. 256 Conjunt núm. 17 | BCIL NP3 Parcial NP4 Ambiental | EA 14 | | |
| 257 | EA | ARUr/UM | Casa del carrer de Sant Francesc, 20 | 400195, 4565757 | XX | Desconegut | Carrer de Sant Francesc, 20 | Casc Antic-Centre | SU (sòl urbà) 9. NUCLI ANTIC 9a. Nucli Antic regulat pel PE del Patrimoni Arq. R1 Residencial, Nucli antic. | Inventari del Patrimoni Cultural de Sitges. Fitxa núm. 257 | BCIL Tipus IV Fitxa núm. 257 Conjunt núm. 17 | BCIL NP3 Parcial NP4 Ambiental | EA 14 | | |
| 258 | EA | ARUr/UM | Casa del carrer de Sant Francesc, 22 | 400190, 4565759 | 1920 | Desconegut | Carrer de Sant Francesc, 22 | Casc Antic-Centre | SU (sòl urbà) 9. NUCLI ANTIC 9a. Nucli Antic regulat pel PE del Patrimoni Arq. R1 Residencial, Nucli antic. | Inventari del Patrimoni Cultural de Sitges. Fitxa núm. 258 | BCIL Tipus IV Fitxa núm. 258 Conjunt núm. 17 | BCIL NP3 Parcial NP4 Ambiental | EA 14 | | |
| 259 | EA | ARUr/UM | Casa Francesc Ferrer | 400182, 4565761 | 1918 | Enric Sagnier Villavecchia, arq. | Carrer de Sant Francesc, 24 | Casc Antic-Centre | SU (sòl urbà) 9. NUCLI ANTIC 9a. Nucli Antic regulat pel PE del Patrimoni Arq. R1 Residencial, Nucli antic. | Inventari del Patrimoni Cultural de Sitges. Fitxa núm. 259 | BCIL Tipus IV Fitxa núm. 259 Conjunt núm. 17 | BCIL NP3 Parcial NP4 Ambiental | EA 14 | | |
| 260 | EA | ARUr/UM | Casa Josep Manual | 400179, 4565773 | 1896 | Josep Suñé Juncosa, mestre d'obres | Carrer de Sant Francesc, 26 | Casc Antic-Centre | SU (sòl urbà) 9. NUCLI ANTIC 9a. Nucli Antic regulat pel PE del Patrimoni Arq. R1 Residencial, Nucli antic. | Inventari del Patrimoni Cultural de Sitges. Fitxa núm. 260 | BCIL Tipus IV Fitxa núm. 260 Conjunt núm. 17 | BCIL NP3 Parcial NP4 Ambiental | EA 14 | | |
| 261 | EA | ARUr/UM | Casa Manuel Ramon | 400150, 4565809 | 1910. Reforma 2001. | Francesc Mirabent, mestre d'obres | Carrer de Sant Francesc, 42 | Casc Antic-Centre | SU (sòl urbà) 9. NUCLI ANTIC 9b. Nucli Antic regulat pel PE del Patrimoni Arq. R1 Residencial, Nucli antic. | Inventari del Patrimoni Cultural de Sitges. Fitxa núm. 261 | BCIL Tipus IV Fitxa núm. 261 | BCIL NP3 Parcial NP4 Ambiental | EA 14 | | |

| NÚM. ELEM. | CODI | CLASSIFICACIÓ | DENOMINACIÓ | UTM | ÈPOCA | AUTORIA | ADREÇA | INDRET | POUM SITGES 2006 | INVENTARIS PREVIS | PROTECCIÓ EXISTENT PEPPAC | NIVELL DE PROTECCIÓ MODIF. PEPPAC | NÚM. PLÀNOL | PLÀNOL EMPLAÇAMENT | IMATGE 2012-2022 |
|------------|------|---------------|-----------------------------------------------------------------------------|-----------------|----------------------------------|-------------------------------------------------------------------|---------------------------------------------------------------|-------------------|----------------------------------------------------------------------------------------------------------------------|--------------------------------------------------------------------------------------------------------------------------------------------------------------------|-------------------------------------------------------|--------------------------------------|-------------|--------------------|------------------|
| 262 | EA | AP/E | Casa Llopis i Falç; Museu Romàntic; Casa Josep Bonaventura Falç; Can Llopis | 400091, 4565737 | 1793 | Diputació de Barcelona. Rambla de Catalunya, 126. Barcelona-08008 | Carrer de Sant Gaudenci, 1 ; Carrer de Sant Josep, 10 - 12 | Casc Antic-Centre | SU (sòl urbà) D. SISTEMA EQUIPAMENTS D.3. Equipament associatiu - cultural SE Sistemes, Equipaments. | Núm. Reg. BCIN: 4106-MH (RI-51-1329) Inventari del Patrimoni Cultural de Sitges. Fitxa núm. 262. Inventari del Patrimoni Cultural Imoble. Núm. reg. 11985 | BCIN Tipus I Fitxa núm. 262 | BCIN NP1 Integral i NP4 Ambiental | EA 14 | | |
| 263 | EA | ARUr/UM | Casa del carrer de Sant Gaudenci, 7 | 400122, 4565772 | 2a. Meitat S. XIX. Reforma 1997. | Desconegut | Carrer de Sant Gaudenci, 7 | Casc Antic-Centre | SU (sòl urbà) 9. NUCLI ANTIC 9b. Nucli Antic regulat pel PE del Patrimoni Arq. R1 Residencial, Nucli antic. | Inventari del Patrimoni Cultural de Sitges. Fitxa núm. 263 | BCIL Tipus IV Fitxa núm. 263 | BCIL NP3 Parcial NP4 Ambiental | EA 14 | | |
| 264 | EA | ARUr/UM | Casa Arias; Casa Joan Arias Vidal | 400221, 4565843 | 1915 | Lluís Pujolar, enginyer. Josep Graner Prat, mestre d'obres. | Carrer de Sant Gaudenci, 25-27 ; Carrer de l'illa de Cuba, 23 | Casc Antic-Centre | SU (sòl urbà) 9. NUCLI ANTIC 9a. Nucli Antic regulat pel PE del Patrimoni Arq. R1 Residencial, Nucli antic. | Inventari del Patrimoni Cultural de Sitges. Fitxa núm. 264 | BCIL Tipus IV Fitxa núm. 264 Conjunt núm. 21 | BCIL NP3 Parcial NP4 Ambiental | EA 14 | | |
| 265 | EA | ARUr/UM | Casa del carrer de Sant Gaudenci, 4 | 400104, 4565728 | Llinda 1798 | Desconegut | Carrer de Sant Gaudenci, 4 | Casc Antic-Centre | SU (sòl urbà) 9. NUCLI ANTIC 9a. Nucli Antic regulat pel PE del Patrimoni Arq. R1 Residencial, Nucli antic. | Inventari del Patrimoni Cultural de Sitges. Fitxa núm. 265 | BCIL Tipus IV Fitxa núm. 265 Conjunt núm. 16 | BCIL NP3 Parcial NP4 Ambiental | EA 14 | | |
| 266 | EA | ARUr/UM | Casa del carrer de Sant Gaudenci, 6 | 400112, 4565736 | 1790 | Desconegut | Carrer de Sant Gaudenci, 6 | Casc Antic-Centre | SU (sòl urbà) 9. NUCLI ANTIC 9a. Nucli Antic regulat pel PE del Patrimoni Arq. R1 Residencial, Nucli antic. | Inventari del Patrimoni Cultural de Sitges. Fitxa núm. 266 | BCIL Tipus V Fitxa núm. 266 Conjunt núm. 16 | BCIL NP3 Parcial NP4 Ambiental | EA 14 | | |
| 267 | EA | ARUr/UM | Casa del carrer de Sant Gaudenci, 8 | 400118, 4565740 | 2a meitat S. XIX | Desconegut | Carrer de Sant Gaudenci, 8 | Casc Antic-Centre | SU (sòl urbà) 9. NUCLI ANTIC 9a. Nucli Antic regulat pel PE del Patrimoni Arq. R1 Residencial, Nucli antic. | Inventari del Patrimoni Cultural de Sitges. Fitxa núm. 267 | BCIL Tipus IV Fitxa núm. 267 Conjunt núm. 16 | BCIL NP3 Parcial NP4 Ambiental | EA 14 | | |
| 268 | EA | ARUr/UM | Casa del carrer de Sant Gaudenci, 10 | 400125, 4565743 | Època contemporània. Segle XX | Desconegut | Carrer de Sant Gaudenci, 10 | Casc Antic-Centre | SU (sòl urbà) 9. NUCLI ANTIC 9a. Nucli Antic regulat pel PE del Patrimoni Arq. R1 Residencial, Nucli antic. | Inventari del Patrimoni Cultural de Sitges. Fitxa núm. 268 | BCIL Tipus IV Fitxa núm. 268 Conjunt núm. 16 | BCIL NP3 Parcial NP4 Ambiental | EA 14 | | |
| 269 | EA | ARUr/UM | Casa Calsamiglia | 400130, 4565752 | 1792. Reforma 2005. | Desconegut | Carrer de Sant Gaudenci, 12 | Casc Antic-Centre | SU (sòl urbà) 9. NUCLI ANTIC 9a. Nucli Antic regulat pel PE del Patrimoni Arq. R1 Residencial, Nucli antic. | Inventari del Patrimoni Cultural de Sitges. Fitxa núm. 269 | BCIL Tipus IV Fitxa núm. 269 Conjunt núm. 16 | BCIL NP3 Parcial NP4 Ambiental | EA 14 | | |

| NÚM. ELEM. | CODI | CLASSIFICACIÓ | DENOMINACIÓ | UTM | ÈPOCA | AUTORIA | ADREÇA | INDRET | POUM SITGES 2006 | INVENTARIS PREVIS | PROTECCIÓ EXISTENT PEPPAC | NIVELL DE PROTECCIÓ MODIF. PEPPAC | NÚM. PLÀNOL | PLÀNOL EMPLAÇAMENT | IMATGE 2012-2022 |
|------------|------|---------------|--------------------------------------------------------------|-----------------|--------------------------------|-------------------------------------------|------------------------------------------------------------------|-------------------|----------------------------------------------------------------------------------------------------------------------|------------------------------------------------------------------------------------------------------------------------------|-------------------------------------------------------|-----------------------------------|-------------|--------------------|------------------|
| 270 | EA | ARUr/UM | Casa del carrer de Sant Gaudenci, 14-16 | 400141, 4565752 | Època contemporània. Segle XIX | Desconegut | Carrer de Sant Gaudenci, 14 | Casc Antic-Centre | SU (sòl urbà) 9. NUCLI ANTIC 9a. Nucli Antic regulat pel PE del Patrimoni Arq. R1 Residencial, Nucli antic. | Inventari del Patrimoni Cultural de Sitges. Fitxa núm. 270 | BCIL Tipus IV Fitxa núm. 270 Conjunt núm. 16 | BCIL NP3 Parcial NP4 Ambiental | EA 14 | | |
| 271 | EA | ARUr/UM | Casa (A.C.) del carrer de Sant Isidre, 15 | 400374, 4565891 | 1882 (a la llinda surt 1881) | Salvador Viñals Sabaté, arq. (1847-1926) | Carrer de Sant Isidre, 15 | Casc Antic-Centre | SU (sòl urbà) 9. NUCLI ANTIC 9b. Nucli Antic regulat pel PE del Patrimoni Arq. R1 Residencial, Nucli antic. | Inventari del Patrimoni Cultural de Sitges. Fitxa núm. 271 | BCIL Tipus IV Fitxa núm. 271 | BCIL NP3 Parcial NP4 Ambiental | EA 14 | | |
| 272 | EA | ARUr/UM | Casa Francesc Carreras Robert; Can Carreras | 400360, 4565880 | 1889. Reforma 1998. | Jaume Suñé Juncosa, mestre d'obres. | Carrer de Sant Isidre, 17-19 | Casc Antic-Centre | SU (sòl urbà) 9. NUCLI ANTIC 9b. Nucli Antic regulat pel PE del Patrimoni Arq. R1 Residencial, Nucli antic. | Inventari del Patrimoni Cultural de Sitges. Fitxa núm. 272. Inventari del Patrimoni Cultural Immobile. Núm. reg. 11958 | BCIL Tipus IV Fitxa núm. 272 | BCIL NP3 Parcial NP4 Ambiental | EA 14 | | |
| 273 | EA | ARUr/UM | Casa Joan Capellades | 400347, 4565879 | 1886 | Pere Ros Tort, mestre d'obres | Carrer de Sant Isidre, 21 | Casc Antic-Centre | SU (sòl urbà) 9. NUCLI ANTIC 9b. Nucli Antic regulat pel PE del Patrimoni Arq. R1 Residencial, Nucli antic. | Inventari del Patrimoni Cultural de Sitges. Fitxa núm. 273 | BCIL Tipus IV Fitxa núm. 273 | BCIL NP3 Parcial NP4 Ambiental | EA 14 | | |
| 274 | EA | ARUr/UM | Cases Josep Planas i Pere Catasús Casa Coll. Hotel Romàntic. | 400285, 4565856 | 1898 | Jaume Suñé Juncosa, mestre d'obres. | Carrer de Sant Isidre, 31-33 | Casc Antic-Centre | SU (sòl urbà) 9. NUCLI ANTIC 9b. Nucli Antic regulat pel PE del Patrimoni Arq. R1 Residencial, Nucli antic. | Inventari del Patrimoni Cultural de Sitges. Fitxa núm. 274. Inventari del Patrimoni Cultural Immobile. Núm. reg. 11959 | BCIL Tipus IV Fitxa núm. 274 | BCIL NP3 Parcial NP4 Ambiental | EA 14 | | |
| 275 | EA | ARUr/UM | Casa Antoni Catasús | 400272, 4565850 | 1882 (indicat a la llinda) | Desconegut | Carrer de Sant Isidre, 35 | Casc Antic-Centre | SU (sòl urbà) 9. NUCLI ANTIC 9b. Nucli Antic regulat pel PE del Patrimoni Arq. R1 Residencial, Nucli antic. | Inventari del Patrimoni Cultural de Sitges. Fitxa núm. 275 | BCIL Tipus IV Fitxa núm. 275 | BCIL NP3 Parcial NP4 Ambiental | EA 14 | | |
| 276 | EA | ARUr/RB | Casa Sebastià Sans Bori | 400263, 4565835 | 1883 | Jaume Suñé Juncosa, mestre d'obres. | Carrer de Sant Isidre, 37 ; Carrer de l'illa de Cuba, 16 - 22 | Casc Antic-Centre | SU (sòl urbà) 9. NUCLI ANTIC 9b. Nucli Antic regulat pel PE del Patrimoni Arq. R1 Residencial, Nucli antic. | Inventari del Patrimoni Cultural de Sitges. Fitxa núm. 276. Inventari del Patrimoni Cultural Immobile. Núm. reg. 11932 | BCIL Tipus IV Fitxa núm. 276 | BCIL NP3 Parcial NP4 Ambiental | EA 14 | | |
| 277 | EA | ARUr/RB | Casa Angelina Pujatós; Casa Dr. Celis | 400392, 4565916 | Segle XX | Josep M. Martino Arroyo, arq. (1881-1957) | Carrer de Sant Isidre 8-10 ; Carrer de les Ànimes, 23 | Casc Antic-Centre | SU (sòl urbà) 9. NUCLI ANTIC 9b. Nucli Antic regulat pel PE del Patrimoni Arq. R1 Residencial, Nucli antic. | Inventari del Patrimoni Cultural de Sitges. Fitxa núm. 277 | BCIL Tipus IV Fitxa núm. 277 | BCIL NP3 Parcial NP4 Ambiental | EA 14 | | |

QUADRE RESUM DELS BÉNS ARQUITECTÒNICS DEL PEC- 1991

| NÚM ELEM. | CODI | CLASSIFICACIÓ | DENOMINACIÓ | UTM | ÈPOCA | AUTORIA | ADREÇA | INDRET | POUM SITGES 2006 | INVENTARIS PREVIS | PROTECCIÓ EXISTENT PEPPAC | NIVELL DE PROTECCIÓ MODIF. PEPPAC | NÚM. PLÀNOL | PLÀNOL EMPLAÇAMENT | IMATGE 2012-2022 |
|-----------|------|---------------|--------------------------------------------------------|-----------------|---------------------|-------------------------------------|--------------------------------------------------------------|-------------------|----------------------------------------------------------------------------------------------------------------------|------------------------------------------------------------|------------------------------------------------------|------------------------------------------------|-------------|--------------------|------------------|
| 278 | EA | ARUr/UM | Casa Agustina Roig | 400381, 4565910 | 1898. Reforma 1998. | Jaume Suñé Juncosa, mestre d'obres. | Carrer de Sant Isidre, 12 | Casc Antic-Centre | SU (sòl urbà) 9. NUCLI ANTIC 9b. Nucli Antic regulat pel PE del Patrimoni Arq. R1 Residencial, Nucli antic. | Inventari del Patrimoni Cultural de Sitges. Fitxa núm. 278 | BCIL Tipus IV Fitxa núm. 278 | BCIL NP3 Parcial NP4 Ambiental | EA 14 | | |
| 279 | EA | ARUr/UM | Casa Dolores López de Palau; Casa Antonio Garcia Munté | 400474, 4565561 | 1942. Obra nova. | Desconegut | Carrer de Sant Joan, 2 ; Carrer de la Davallada, 6 | Casc Antic-Centre | SU (sòl urbà) 9. NUCLI ANTIC 9a. Nucli Antic regulat pel PE del Patrimoni Arq. R1 Residencial, Nucli antic. | Inventari del Patrimoni Cultural de Sitges. Fitxa núm. 279 | BCIL Tipus V Fitxa núm. 279 Conjunt núm. 2 | BCIL NP4 Ambiental NP6 (AEA) | EA 14 | | |
| 280 | EA | ARUr/UM | Casa del carrer de Sant Joan, 4 | 400482, 4565555 | | Desconegut | Carrer de Sant Joan, 4 | Casc Antic-Centre | SU (sòl urbà) 9. NUCLI ANTIC 9a. Nucli Antic regulat pel PE del Patrimoni Arq. R1 Residencial, Nucli antic. | Inventari del Patrimoni Cultural de Sitges. Fitxa núm. 280 | BCIL Tipus V Fitxa núm. 280 Conjunt núm. 2 | BCIL NP4 Ambiental NP6 (AEA) | EA 14 | | |
| 281 | EA | ARUr/UM | Casa del carrer de Sant Joan, 8 | 400489, 4565546 | Reforma 2002. | Desconegut | Carrer de Sant Joan, 8 | Casc Antic-Centre | SU (sòl urbà) 9. NUCLI ANTIC 9a. Nucli Antic regulat pel PE del Patrimoni Arq. R1 Residencial, Nucli antic. | Inventari del Patrimoni Cultural de Sitges. Fitxa núm. 281 | BCIL Tipus V Fitxa núm. 281 Conjunt núm. 2 | BCIL NP4 Ambiental NP6 (AEA) | EA 14 | | |
| 282 | EA | ARUr/UM | Casa Bonaventura Pla Vigó | 400493, 4565542 | 1904 | Jaume Suñé Juncosa (Modif. Façana) | Carrer de Sant Joan, 10 | Casc Antic-Centre | SU (sòl urbà) 9. NUCLI ANTIC 9a. Nucli Antic regulat pel PE del Patrimoni Arq. R1 Residencial, Nucli antic. | Inventari del Patrimoni Cultural de Sitges. Fitxa núm. 282 | BCIL Tipus IV Fitxa núm. 282 Conjunt núm. 2 | BCIL NP3 Parcial NP4 Ambiental NP6 (AEA) | EA 14 | | |
| 283 | EA | ARUr/UM | Casa del carrer de Sant Joan, 5 | 400495, 4565556 | | Desconegut | Carrer de Sant Joan, 5 | Casc Antic-Centre | SU (sòl urbà) D. SISTEMA EQUIPAMENTS D.3. Equipament associatiu - cultural SE Sistemes, Equipaments. | Inventari del Patrimoni Cultural de Sitges. Fitxa núm. 283 | BCIL Tipus V Fitxa núm. 283 Conjunt núm. 1 | BCIL NP3 Parcial NP4 Ambiental NP6 (AEA) | EA 14 | | |
| 284 | EA | ARUr/UM | Casa del carrer de Sant Joan, 7 | 400499, 4565548 | | Desconegut | Carrer de Sant Joan, 7 | Casc Antic-Centre | SU (sòl urbà) D. SISTEMA EQUIPAMENTS D.3. Equipament associatiu - cultural SE Sistemes, Equipaments. | Inventari del Patrimoni Cultural de Sitges. Fitxa núm. 284 | BCIL Tipus V Fitxa núm. 284 Conjunt núm. 1 | BCIL NP3 Parcial NP4 Ambiental NP6 (AEA) | EA 14 | | |
| 285 | EA | ARUr/UM | Casa del carrer de Sant Josep, 21 | 400051, 4565754 | | Desconegut | Carrer de Sant Josep, 21 ; Carrer de S. Bonaventura, 27 - 29 | Casc Antic-Centre | SU (sòl urbà) 9. NUCLI ANTIC 9c. Nucli Antic regulat pel PE del Patrimoni Arq. R1 Residencial, Nucli antic. | Inventari del Patrimoni Cultural de Sitges. Fitxa núm. 285 | BCIL Tipus IV Fitxa núm. 285 | BCIL NP4 Ambiental | EA 14 | | |

QUADRE RESUM DELS BÉNS ARQUITECTÒNICS DEL PEC- 1991

| NÚM ELEM. | CODI | CLASSIFICACIÓ | DENOMINACIÓ | UTM | ÈPOCA | AUTORIA | ADREÇA | INDRET | POUM SITGES 2006 | INVENTARIS PREVIS | PROTECCIÓ EXISTENT PEPPAC | NIVELL DE PROTECCIÓ MODIF. PEPPAC | NÚM. PLÀNOL | PLÀNOL EMPLAÇAMENT | IMATGE 2012-2022 |
|-----------|------|---------------|---------------------------------|-----------------|--------------------|-------------------------------------------|------------------------|-------------------|----------------------------------------------------------------------------------------------------------------------|-------------------------------------------------------------|-------------------------------------------------------|-----------------------------------|-------------|--------------------|------------------|
| 286 | EA | ARUr/UM | Casa Dolors Vidal de Utrillo | 400204, 4565678 | 1921 | Josep M. Martino Arroyo, arq. (1881-1957) | Carrer de Sant Pau, 3 | Casc Antic-Centre | SU (sòl urbà) 9. NUCLI ANTIC 9a. Nucli Antic regulat pel PE del Patrimoni Arq. R1 Residencial, Nucli antic. | Inventari del Patrimoni Cultural de Sitges. Fitxa núm. 286 | BCIL Tipus IV Fitxa núm. 286 Conjunt núm. 13 | BCIL NP3 Parcial NP4 Ambiental | EA 14 | | |
| 287 | EA | ARUr/UM | Casa del carrer de Sant Pau, 9 | 400206, 4565658 | XX | Desconegut | Carrer de Sant Pau, 9 | Casc Antic-Centre | SU (sòl urbà) 9. NUCLI ANTIC 9a. Nucli Antic regulat pel PE del Patrimoni Arq. R1 Residencial, Nucli antic. | Inventari del Patrimoni Cultural de Sitges. Fitxa núm. 2873 | BCIL Tipus IV Fitxa núm. 287 Conjunt núm. 13 | BCIL NP3 Parcial NP4 Ambiental | EA 14 | | |
| 288 | EA | ARUr/UM | Casa Planas i Puig | 400210, 4565625 | 1915 | Desconegut | Carrer de Sant Pau, 23 | Casc Antic-Centre | SU (sòl urbà) 9. NUCLI ANTIC 9a. Nucli Antic regulat pel PE del Patrimoni Arq. R1 Residencial, Nucli antic. | Inventari del Patrimoni Cultural de Sitges. Fitxa núm. 388 | BCIL Tipus IV Fitxa núm. 288 Conjunt núm. 13 | BCIL NP3 Parcial NP4 Ambiental | EA 14 | | |
| 289 | EA | ARUr/UM | Casa del carrer de Sant Pau, 25 | 400206, 4565619 | XIX | Desconegut | Carrer de Sant Pau, 25 | Casc Antic-Centre | SU (sòl urbà) 9. NUCLI ANTIC 9a. Nucli Antic regulat pel PE del Patrimoni Arq. R1 Residencial, Nucli antic. | Inventari del Patrimoni Cultural de Sitges. Fitxa núm. 289 | BCIL Tipus IV Fitxa núm. 289 Conjunt núm. 13 | BCIL NP3 Parcial NP4 Ambiental | EA 14 | | |
| 290 | EA | ARUr/UM | Casa del carrer de Sant Pau, 29 | 400208, 4565607 | XIX. Reforma 2008. | Desconegut | Carrer de Sant Pau, 29 | Casc Antic-Centre | SU (sòl urbà) 9. NUCLI ANTIC 9a. Nucli Antic regulat pel PE del Patrimoni Arq. R1 Residencial, Nucli antic. | Inventari del Patrimoni Cultural de Sitges. Fitxa núm. 290 | BCIL Tipus V Fitxa núm. 290 Conjunt núm. 13 | BCIL NP3 Parcial NP4 Ambiental | EA 14 | | |
| 291 | EA | ARUr/UM | Casa Llorenç Montserrat | 400209, 4565574 | 1915 | Desconegut | Carrer de Sant Pau, 43 | Casc Antic-Centre | SU (sòl urbà) 9. NUCLI ANTIC 9a. Nucli Antic regulat pel PE del Patrimoni Arq. R1 Residencial, Nucli antic. | Inventari del Patrimoni Cultural de Sitges. Fitxa núm. 291 | BCIL Tipus IV Fitxa núm. 291 Conjunt núm. 13 | BCIL NP3 Parcial NP4 Ambiental | EA 14 | | |
| 292 | EA | ARUr/UM | Casa del carrer de Sant Pau, 45 | 400211, 4565566 | 2a meitat S. XIX | Desconegut | Carrer de Sant Pau, 45 | Casc Antic-Centre | SU (sòl urbà) 9. NUCLI ANTIC 9a. Nucli Antic regulat pel PE del Patrimoni Arq. R1 Residencial, Nucli antic. | Inventari del Patrimoni Cultural de Sitges. Fitxa núm. 292 | BCIL Tipus IV Fitxa núm. 292 Conjunt núm. 13 | BCIL NP3 Parcial NP4 Ambiental | EA 14 | | |
| 293 | EA | ARUr/UM | Casa Miquel Utrillo | 400194, 4565651 | 1918 | Desconegut | Carrer de Sant Pau, 8 | Casc Antic-Centre | SU (sòl urbà) 9. NUCLI ANTIC 9a. Nucli Antic regulat pel PE del Patrimoni Arq. R1 Residencial, Nucli antic. | Inventari del Patrimoni Cultural de Sitges. Fitxa núm. 293 | BCIL Tipus IV Fitxa núm. 293 Conjunt núm. 14 | BCIL NP3 Parcial NP4 Ambiental | EA 14 | | |

| NÚM. ELEM. | CODI | CLASSIFICACIÓ | DENOMINACIÓ | UTM | ÈPOCA | AUTORIA | ADREÇA | INDRET | POUM SITGES 2006 | INVENTARIS PREVIS | PROTECCIÓ EXISTENT PEPPAC | NIVELL DE PROTECCIÓ MODIF. PEPPAC | NÚM. PLÀNOL | PLÀNOL EMPLAÇAMENT | IMATGE 2012-2022 |
|------------|------|---------------|--------------------------------------|-----------------|----------------------------|-------------------------------------------|--------------------------------------------------|-------------------|----------------------------------------------------------------------------------------------------------------------|------------------------------------------------------------|-------------------------------------------------------|-----------------------------------|-------------|--------------------|------------------|
| 294 | EA | ARUr/UM | Casa del carrer de Sant Pau, 20 | 400193, 4565614 | Final S. XIX | Desconegut | Carrer de Sant Pau, 20 | Casc Antic-Centre | SU (sòl urbà) 9. NUCLI ANTIC 9a. Nucli Antic regulat pel PE del Patrimoni Arq. R1 Residencial, Nucli antic. | Inventari del Patrimoni Cultural de Sitges. Fitxa núm. 294 | BCIL Tipus IV Fitxa núm. 294 Conjunt núm. 14 | BCIL NP3 Parcial NP4 Ambiental | EA 14 | | |
| 295 | EA | ARUr/UM | Casa Agustí Amell i Milà; Casa Amell | 400193, 4565604 | 1853. Reforma 2002. | Elies Rogent i Amat, arq. | Carrer de Sant Pau, 24 ; Carrer de Sant Pere, 19 | Casc Antic-Centre | SU (sòl urbà) 9. NUCLI ANTIC 9a. Nucli Antic regulat pel PE del Patrimoni Arq. R1 Residencial, Nucli antic. | Inventari del Patrimoni Cultural de Sitges. Fitxa núm. 295 | BCIL Tipus IV Fitxa núm. 295 Conjunt núm. 14 | BCIL NP3 Parcial NP4 Ambiental | EA 14 | | |
| 296 | EA | ARUr/UM | Casa del carrer de Sant Pau, 26 | 400192, 4565595 | Segona meitat del segle XX | Josep Emili Hernández Cros | Carrer de Sant Pau, 26 | Casc Antic-Centre | SU (sòl urbà) 9. NUCLI ANTIC 9a. Nucli Antic regulat pel PE del Patrimoni Arq. R1 Residencial, Nucli antic. | Inventari del Patrimoni Cultural de Sitges. Fitxa núm. 296 | BCIL Tipus IV Fitxa núm. 296 Conjunt núm. 14 | BCIL NP3 Parcial NP4 Ambiental | EA 14 | | |
| 297 | EA | ARUr/UM | Casa del carrer de Sant Pere, 7 | 400168, 4565639 | 1850 | Desconegut | Carrer de Sant Pere, 7 | Casc Antic-Centre | SU (sòl urbà) 9. NUCLI ANTIC 9a. Nucli Antic regulat pel PE del Patrimoni Arq. R1 Residencial, Nucli antic. | Inventari del Patrimoni Cultural de Sitges. Fitxa núm. 297 | BCIL Tipus IV Fitxa núm. 297 Conjunt núm. 14 | BCIL NP3 Parcial NP4 Ambiental | EA 14 | | |
| 298 | EA | ARUr/UM | Casa del carrer de Sant Pere, 9 | 400169, 4565633 | XIX | Desconegut | Carrer de Sant Pere, 9 | Casc Antic-Centre | SU (sòl urbà) 9. NUCLI ANTIC 9a. Nucli Antic regulat pel PE del Patrimoni Arq. R1 Residencial, Nucli antic. | Inventari del Patrimoni Cultural de Sitges. Fitxa núm. 298 | BCIL Tipus V Fitxa núm. 298 Conjunt núm. 14 | BCIL NP4 Ambiental | EA 14 | | |
| 299 | EA | ARUr/UM | Casa del carrer de Sant Pere, 11 | 400171, 4565625 | Al llinda, 1796 | Desconegut | Carrer de Sant Pere, 11 | Casc Antic-Centre | SU (sòl urbà) 9. NUCLI ANTIC 9a. Nucli Antic regulat pel PE del Patrimoni Arq. R1 Residencial, Nucli antic. | Inventari del Patrimoni Cultural de Sitges. Fitxa núm. 299 | BCIL Tipus IV Fitxa núm. 299 Conjunt núm. 14 | BCIL NP3 Parcial NP4 Ambiental | EA 14 | | |
| 300 | EA | ARUr/UM | Casa Josep Robert | 400172, 4565617 | 1921 | Josep M. Martino Arroyo, arq. (1881-1957) | Carrer de Sant Pere, 13 | Casc Antic-Centre | SU (sòl urbà) 9. NUCLI ANTIC 9a. Nucli Antic regulat pel PE del Patrimoni Arq. R1 Residencial, Nucli antic. | Inventari del Patrimoni Cultural de Sitges. Fitxa núm. 300 | BCIL Tipus IV Fitxa núm. 300 Conjunt núm. 14 | BCIL NP3 Parcial NP4 Ambiental | EA 14 | | |
| 301 | EA | ARUr/UM | Jardí de la Casa Amell | 400174, 4565596 | 1856. Reforma 2002. | Elies Rogent i Amat, arq. | Carrer de Sant Pere, 19 ; Carrer de Sant Pau, 24 | Casc Antic-Centre | SU (sòl urbà) 9. NUCLI ANTIC 9a. Nucli Antic regulat pel PE del Patrimoni Arq. R1 Residencial, Nucli antic. | | BCIL Tipus IV Fitxa núm. 301 Conjunt núm. 14 | BCIL NP4 Ambiental | EA 14 | | |

| NÚM. ELEM. | CODI | CLASSIFICACIÓ | DENOMINACIÓ | UTM | ÈPOCA | AUTORIA | ADREÇA | INDRET | POUM SITGES 2006 | INVENTARIS PREVIS | PROTECCIÓ EXISTENT PEPPAC | NIVELL DE PROTECCIÓ MODIF. PEPPAC | NÚM. PLÀNOL | PLÀNOL EMPLAÇAMENT | IMATGE 2012-2022 |
|------------|------|---------------|-------------------------------------------------------|-----------------|--------------------------------------------|-------------------------------------------|----------------------------------|-------------------|----------------------------------------------------------------------------------------------------------------------|------------------------------------------------------------|-------------------------------------------------------|-----------------------------------|-------------|--------------------|------------------|
| 302 | EA | ARUr/UM | Casa del carrer de Sant Pere, 27 | 400173, 4565573 | XIX | Desconegut | Carrer de Sant Pere, 27 | Casc Antic-Centre | SU (sòl urbà) 9. NUCLI ANTIC 9a. Nucli Antic regulat pel PE del Patrimoni Arq. R1 Residencial, Nucli antic. | Inventari del Patrimoni Cultural de Sitges. Fitxa núm. 302 | BCIL Tipus V Fitxa núm. 302 Conjunt núm. 14 | BCIL NP4 Ambiental | EA 14 | | |
| 303 | EA | ARUr/UM | Hostal Residència (Antiga Casa) | 400155, 4565615 | 1869 (a la llinda) | Desconegut | Carrer de Sant Pere, 22 | Casc Antic-Centre | SU (sòl urbà) 9. NUCLI ANTIC 9b. Nucli Antic regulat pel PE del Patrimoni Arq. R1 Residencial, Nucli antic. | Inventari del Patrimoni Cultural de Sitges. Fitxa núm. 303 | BCIL Tipus IV Fitxa núm. 303 | BCIL NP4 Ambiental | EA 14 | | |
| 304 | EA | ARUr/UM | Casa Bacardí; Casa (A.B.) del carrer de Sant Pere, 24 | 400155, 4565609 | 1860 (reformada el 1900). Reforma 2000. | Desconegut | Carrer de Sant Pere, 24 | Casc Antic-Centre | SU (sòl urbà) 9. NUCLI ANTIC 9b. Nucli Antic regulat pel PE del Patrimoni Arq. R1 Residencial, Nucli antic. | Inventari del Patrimoni Cultural de Sitges. Fitxa núm. 304 | BCIL Tipus IV Fitxa núm. 304 | BCIL NP3 Parcial NP4 Ambiental | EA 14 | | |
| 305 | EA | ARUr/UM | Casa A. Panyella | 400438, 4565832 | 1924 | Josep M. Martino Arroyo, arq. (1881-1957) | Carrer de Sant Sebastià, 3 | Casc Antic-Centre | SU (sòl urbà) 9. NUCLI ANTIC 9a. Nucli Antic regulat pel PE del Patrimoni Arq. R1 Residencial, Nucli antic. | Inventari del Patrimoni Cultural de Sitges. Fitxa núm. 305 | BCIL Tipus IV Fitxa núm. 305 Conjunt núm. 20 | BCIL NP3 Parcial NP4 Ambiental | EA 14 | | |
| 306 | EA | ARUr/UM | Casa del carrer de Sant Sebastià, 5 | 400441, 4565826 | 1890 | Desconegut | Carrer de Sant Sebastià, 5 | Casc Antic-Centre | SU (sòl urbà) 9. NUCLI ANTIC 9a. Nucli Antic regulat pel PE del Patrimoni Arq. R1 Residencial, Nucli antic. | Inventari del Patrimoni Cultural de Sitges. Fitxa núm. 306 | BCIL Tipus IV Fitxa núm. 306 Conjunt núm. 20 | BCIL NP3 Parcial NP4 Ambiental | EA 14 | | |
| 307 | EA | ARUr/UM | Casa del carrer de Sant Sebastià, 7 - 13 bis | 400447, 4565814 | 1850. Reforma 1999 - 2004. | Desconegut | Carrer de Sant Sebastià, 7-13bis | Casc Antic-Centre | SU (sòl urbà) 9. NUCLI ANTIC 9a. Nucli Antic regulat pel PE del Patrimoni Arq. R1 Residencial, Nucli antic. | Inventari del Patrimoni Cultural de Sitges. Fitxa núm. 307 | BCIL Tipus IV Fitxa núm. 307 Conjunt núm. 20 | BCIL NP4 Ambiental | EA 14 | | |
| 308 | EA | ARUr/UM | Casa del carrer de Sant Sebastià, 25 - 29 | 400470, 4565761 | Reforma 2003. | Desconegut | Carrer de Sant Sebastià, 25-29 | Casc Antic-Centre | SU (sòl urbà) 9. NUCLI ANTIC 9a. Nucli Antic regulat pel PE del Patrimoni Arq. R1 Residencial, Nucli antic. | Inventari del Patrimoni Cultural de Sitges. Fitxa núm. 308 | BCIL Tipus IV Fitxa núm. 308 Conjunt núm. 20 | BCIL NP3 Parcial NP4 Ambiental | EA 14 | | |
| 309 | EA | ARUr/UM | Casa del carrer de Sant Sebastià, 33 | 400468, 4565751 | 1945. Reforma 2000. | Desconegut | Carrer de Sant Sebastià, 33 | Casc Antic-Centre | SU (sòl urbà) 9. NUCLI ANTIC 9a. Nucli Antic regulat pel PE del Patrimoni Arq. R1 Residencial, Nucli antic. | Inventari del Patrimoni Cultural de Sitges. Fitxa núm. 309 | BCIL Tipus IV Fitxa núm. 309 Conjunt núm. 20 | BCIL NP4 Ambiental | EA 14 | | |

QUADRE RESUM DELS BÉNS ARQUITECTÒNICS DEL PEC- 1991

| NÚM. ELEM. | CODI | CLASSIFICACIÓ | DENOMINACIÓ | UTM | ÈPOCA | AUTORIA | ADREÇA | INDRET | POUM SITGES 2006 | INVENTARIS PREVIS | PROTECCIÓ EXISTENT PEPPAC | NIVELL DE PROTECCIÓ MODIF. PEPPAC | NÚM. PLÀNOL | PLÀNOL EMPLAÇAMENT | IMATGE 2012-2022 |
|------------|------|---------------|-------------------------------------------|-----------------|--------------------------|------------|--------------------------------|-------------------|----------------------------------------------------------------------------------------------------------------------|-----------------------------------------------------------------------------------------------------------------------------|-------------------------------------------------------|---------------------------------------|-------------|--------------------|------------------|
| 310 | EA | ARUr/UM | Casa del carrer de Sant Sebastià, 6 | 400428, 4565819 | 1850. Reforma 2014 - 15. | Desconegut | Carrer de Sant Sebastià, 6 | Casc Antic-Centre | SU (sòl urbà) 9. NUCLI ANTIC 9a. Nucli Antic regulat pel PE del Patrimoni Arq. R1 Residencial, Nucli antic. | Inventari del Patrimoni Cultural de Sitges. Fitxa núm. 310 | BCIL Tipus V Fitxa núm. 310 Conjunt núm. 19 | BCIL NP4 Ambiental | EA 14 | | |
| 311 | EA | ARUr/UM | Casa del carrer de Sant Sebastià, 8 | 400433, 4565815 | 1850 | Desconegut | Carrer de Sant Sebastià, 8 | Casc Antic-Centre | SU (sòl urbà) 9. NUCLI ANTIC 9a. Nucli Antic regulat pel PE del Patrimoni Arq. R1 Residencial, Nucli antic. | Inventari del Patrimoni Cultural de Sitges. Fitxa núm. 311 | BCIL Tipus IV Fitxa núm. 311 Conjunt núm. 19 | BCIL NP4 Ambiental | EA 14 | | |
| 312 | EA | ARUr/UM | Casa del carrer de Sant Sebastià, 10 | 400435, 4565809 | inici S. XIX | Desconegut | Carrer de Sant Sebastià, 10 | Casc Antic-Centre | SU (sòl urbà) 9. NUCLI ANTIC 9a. Nucli Antic regulat pel PE del Patrimoni Arq. R1 Residencial, Nucli antic. | Inventari del Patrimoni Cultural de Sitges. Fitxa núm. 312 | BCIL Tipus V Fitxa núm. 312 Conjunt núm. 19 | BCIL NP3 Parcial NP4 Ambiental | EA 14 | | |
| 313 | EA | ARUr/UM | Casa del carrer de Sant Sebastià, 22 - 30 | 400447, 4565767 | XIX-XX. Reforma 2001. | Desconegut | Carrer de Sant Sebastià, 22-30 | Casc Antic-Centre | SU (sòl urbà) 9. NUCLI ANTIC 9a. Nucli Antic regulat pel PE del Patrimoni Arq. R1 Residencial, Nucli antic. | Inventari del Patrimoni Cultural de Sitges. Fitxa núm. 313 | BCIL Tipus V Fitxa núm. 313 Conjunt núm. 19 | BCIL NP3 Parcial NP4 Ambiental | EA 14 | | |
| 314 | EA | Arbre | Pi del carrer de Sant Sebastià | 400489, 4565656 | | | Carrer de Sant Sebastià, 54 | Casc Antic-Centre | SU (sòl urbà) 9. NUCLI ANTIC 9b. Nucli Antic regulat pel PE del Patrimoni Arq. R1 Residencial, Nucli antic. | | BCIL Tipus IV Fitxa núm. 314 | BCIL NP2 Conservació NP4 Ambiental | EA 14 | | |
| 315 | EA | ARUr/UM | Casa del carrer d'en Tacó, 5 | 400337, 4565596 | XVII-XIX | Desconegut | Carrer d'en Tacó, 5 | Casc Antic-Centre | SU (sòl urbà) 9. NUCLI ANTIC 9a. Nucli Antic regulat pel PE del Patrimoni Arq. R1 Residencial, Nucli antic. | Inventari del Patrimoni Cultural de Sitges. Fitxa núm. 315 Inventari del Patrimoni Cultural Immobile. Núm. Reg. 11954 | BCIL Tipus V Fitxa núm. 315 Conjunt núm. 6 | BCIL NP4 Ambiental NP6 (AEA) | EA 14 | | |
| 316 | EA | ARUr/UM | Casa del carrer d'en Tacó, 7 | 400330, 4565590 | 1800-50 | Desconegut | Carrer d'en Tacó, 7 | Casc Antic-Centre | SU (sòl urbà) 9. NUCLI ANTIC 9a. Nucli Antic regulat pel PE del Patrimoni Arq. R1 Residencial, Nucli antic. | Inventari del Patrimoni Cultural de Sitges. Fitxa núm. 316 Inventari del Patrimoni Cultural Immobile. Núm. reg. 11954 | BCIL Tipus IV Fitxa núm. 316 Conjunt núm. 6 | BCIL NP4 Ambiental NP6 (AEA) | EA 14 | | |
| 317 | EA | ARUr/UM | Casa del carrer d'en Tacó, 9 | 400327, 4565586 | 1800-50 | Desconegut | Carrer d'en Tacó, 9 | Casc Antic-Centre | SU (sòl urbà) 9. NUCLI ANTIC 9a. Nucli Antic regulat pel PE del Patrimoni Arq. R1 Residencial, Nucli antic. | Inventari del Patrimoni Cultural de Sitges. Fitxa núm. 317 Inventari del Patrimoni Cultural Immobile. Núm. reg. 11954 | BCIL Tipus V Fitxa núm. 317 Conjunt núm. 6 | BCIL NP4 Ambiental NP6 (AEA) | EA 14 | | |

QUADRE RESUM DELS BÉNS ARQUITECTÒNICS DEL PEC- 1991

| NÚM. ELEM. | CODI | CLASSIFICACIÓ | DENOMINACIÓ | UTM | ÈPOCA | AUTORIA | ADREÇA | INDRET | POUM SITGES 2006 | INVENTARIS PREVIS | PROTECCIÓ EXISTENT PEPPAC | NIVELL DE PROTECCIÓ MODIF. PEPPAC | NÚM. PLÀNOL | PLÀNOL EMPLAÇAMENT | IMATGE 2012-2022 |
|------------|------|---------------|-------------------------------------|-----------------|-------------------------|-------------------------------------------|------------------------------|-------------------|----------------------------------------------------------------------------------------------------------------------------------------|-----------------------------------------------------------------------------------------------------------------------------|------------------------------------------------------|------------------------------------------------|-------------|--------------------|------------------|
| 318 | EA | ARUr/UM | Casa del carrer d'en Tacó, 11 | 400326, 4565581 | 1800 | Desconegut | Carrer d'en Tacó, 11 | Casc Antic-Centre | SU (sòl urbà) 9. NUCLI ANTIC 9a. Nucli Antic regulat pel PE del Patrimoni Arq. R1 Residencial, Nucli antic. | Inventari del Patrimoni Cultural de Sitges. Fitxa núm. 318 Inventari del Patrimoni Cultural Immobile. Núm. reg. 11954 | BCIL Tipus IV Fitxa núm. 318 Conjunt núm. 6 | BCIL NP4 Ambiental NP6 (AEA) | EA 14 | | |
| 319 | EA | ARUr/UM | Casa del carrer d'en Tacó, 13 | 400322, 4565577 | 1850 | Desconegut | Carrer d'en Tacó, 13 | Casc Antic-Centre | SU (sòl urbà) 9. NUCLI ANTIC 9a. Nucli Antic regulat pel PE del Patrimoni Arq. R1 Residencial, Nucli antic. | Inventari del Patrimoni Cultural de Sitges. Fitxa núm. 319 Inventari del Patrimoni Cultural Immobile. Núm. reg. 11954 | BCIL Tipus IV Fitxa núm. 319 Conjunt núm. 6 | BCIL NP4 Ambiental NP6 (AEA) | EA 14 | | |
| 320 | EA | ARUr/UM | Casa Josep Vias | 400319, 4565567 | 1904. Reforma 2003. | Josep Pujol Brull, arq. | Carrer d'en Tacó, 15 | Casc Antic-Centre | SU (sòl urbà) 9. NUCLI ANTIC 9a. Nucli Antic regulat pel PE del Patrimoni Arq. R1 Residencial, Nucli antic. | Inventari del Patrimoni Cultural de Sitges. Fitxa núm. 320 Inventari del Patrimoni Cultural Immobile. Núm. reg. 11954 | BCIL Tipus IV Fitxa núm. 320 Conjunt núm. 6 | BCIL NP3 Parcial NP4 Ambiental NP6 (AEA) | EA 14 | | |
| 321 | EA | ARUr/UM | Casa del carrer d'en Tacó, 17 | 400319, 4565560 | 1850. Reforma 1998. | Desconegut | Carrer d'en Tacó, 17 | Casc Antic-Centre | SU (sòl urbà) 9. NUCLI ANTIC 9a. Nucli Antic regulat pel PE del Patrimoni Arq. R1 Residencial, Nucli antic. | Inventari del Patrimoni Cultural de Sitges. Fitxa núm. 321 Inventari del Patrimoni Cultural Immobile. Núm. reg. 11954 | BCIL Tipus IV Fitxa núm. 321 Conjunt núm. 6 | BCIL NP4 Ambiental NP6 (AEA) | EA 14 | | |
| 322 | EA | ARUr/UM | Casa de l'Av. d'Artur Carbonell, 17 | 400112, 4565936 | XIX | Desconegut | Carrer d'Artur Carbonell, 17 | Casc Antic-Centre | SU (sòl urbà) 10. EDIFICACIÓ SEGONS ALINIACIÓ A VIAL 10c. Edificació alineada de PB+3PP+àtic R2 Residencial, Urbà tradicional | Inventari del Patrimoni Cultural de Sitges. Fitxa núm. 322 | BCIL Tipus IV Fitxa núm. 322 | BCIL NP3 Parcial NP4 Ambiental | EA 14 | | |
| 323 | EA | ARUr/UM | Casa del carrer d'en Tacó, 4 | 400337, 4565615 | 1800-50 | Desconegut | Carrer d'en Tacó, 4 | Casc Antic-Centre | SU (sòl urbà) 9. NUCLI ANTIC 9a. Nucli Antic regulat pel PE del Patrimoni Arq. R1 Residencial, Nucli antic. | Inventari del Patrimoni Cultural de Sitges. Fitxa núm. 323 Inventari del Patrimoni Cultural Immobile. Núm. reg. 11954 | BCIL Tipus IV Fitxa núm. 323 Conjunt núm. 8 | BCIL NP4 Ambiental NP6 (AEA) | EA 14 | | |
| 324 | EA | ARUr/UM | Casa Carlos Ruiz de Larramendi | 400332, 4565610 | 1950 | Josep M. Martino Arroyo, arq. (1881-1957) | Carrer d'en Tacó, 6 | Casc Antic-Centre | SU (sòl urbà) 9. NUCLI ANTIC 9a. Nucli Antic regulat pel PE del Patrimoni Arq. R1 Residencial, Nucli antic. | Inventari del Patrimoni Cultural de Sitges. Fitxa núm. 324 Inventari del Patrimoni Cultural Immobile. Núm. reg. 11954 | BCIL Tipus V Fitxa núm. 324 Conjunt núm. 8 | BCIL NP4 Ambiental NP6 (AEA) | EA 14 | | |
| 325 | EA | ARUr/UM | Casa del carrer d'en Tacó, 8 | 400328, 4565606 | XIX. Reforma 1998 - 99. | Desconegut | Carrer d'en Tacó, 8 | Casc Antic-Centre | SU (sòl urbà) 9. NUCLI ANTIC 9a. Nucli Antic regulat pel PE del Patrimoni Arq. R1 Residencial, Nucli antic. | Inventari del Patrimoni Cultural de Sitges. Fitxa núm. 325 Inventari del Patrimoni Cultural Immobile. Núm. reg. 11954 | BCIL Tipus V Fitxa núm. 325 Conjunt núm. 8 | BCIL NP4 Ambiental NP6 (AEA) | EA 14 | | |

| NÚM ELEM. | CODI | CLASSIFICACIÓ | DENOMINACIÓ | UTM | ÈPOCA | AUTORIA | ADREÇA | INDRET | POUM SITGES 2006 | INVENTARIS PREVIS | PROTECCIÓ EXISTENT PEPPAC | NIVELL DE PROTECCIÓ MODIF. PEPPAC | NÚM. PLÀNOL | PLÀNOL EMPLAÇAMENT | IMATGE 2012-2022 |
|-----------|------|---------------|-------------------------------|-----------------|-----------------------------------|------------|----------------------|-------------------|----------------------------------------------------------------------------------------------------------------------|--------------------------------------------------------------------------------------------------------------------------|---------------------------------------------------|------------------------------------------|-------------|--------------------|------------------|
| 326 | EA | ARUr/UM | Casa del carrer d'en Tacó, 10 | 400324, 4565598 | 1800-50. Reforma 2005. | Desconegut | Carrer d'en Tacó, 10 | Casc Antic-Centre | SU (sòl urbà) 9. NUCLI ANTIC 9a. Nucli Antic regulat pel PE del Patrimoni Arq. R1 Residencial, Nucli antic. | Inventari del Patrimoni Cultural de Sitges. Fitxa núm. 326 Inventari del Patrimoni Cultural Immobile. Núm. reg. 11954 | BCIL Tipus IV Fitxa núm. 326 Conjunt núm. 8 | BCIL NP4 Ambiental NP6 (AEA) | EA 14 | | |
| 327 | EA | ARUr/UM | Casa del carrer d'en Tacó, 12 | 400321, 4565593 | 1692 | Desconegut | Carrer d'en Tacó, 12 | Casc Antic-Centre | SU (sòl urbà) 9. NUCLI ANTIC 9a. Nucli Antic regulat pel PE del Patrimoni Arq. R1 Residencial, Nucli antic. | Inventari del Patrimoni Cultural de Sitges. Fitxa núm. 327 Inventari del Patrimoni Cultural Immobile. Núm. reg. 11954 | BCIL Tipus IV Fitxa núm. 327 Conjunt núm. 8 | BCIL NP3 Parcial NP4 Ambiental NP6 (AEA) | EA 14 | | |
| 328 | EA | ARUr/UM | Casa del carrer d'en Tacó, 14 | 400319, 4565590 | segons llista 1804. Reforma 2007. | Desconegut | Carrer d'en Tacó, 14 | Casc Antic-Centre | SU (sòl urbà) 9. NUCLI ANTIC 9a. Nucli Antic regulat pel PE del Patrimoni Arq. R1 Residencial, Nucli antic. | Inventari del Patrimoni Cultural de Sitges. Fitxa núm. 328 Inventari del Patrimoni Cultural Immobile. Núm. reg. 11954 | BCIL Tipus IV Fitxa núm. 328 Conjunt núm. 8 | BCIL NP4 Ambiental NP6 (AEA) | EA 14 | | |
| 329 | EA | ARUr/UM | Casa del carrer d'en Tacó, 16 | 400315, 4565584 | XIX | Desconegut | Carrer d'en Tacó, 16 | Casc Antic-Centre | SU (sòl urbà) 9. NUCLI ANTIC 9a. Nucli Antic regulat pel PE del Patrimoni Arq. R1 Residencial, Nucli antic. | Inventari del Patrimoni Cultural de Sitges. Fitxa núm. 329 Inventari del Patrimoni Cultural Immobile. Núm. reg. 11954 | BCIL Tipus V Fitxa núm. 329 Conjunt núm. 8 | BCIL NP4 Ambiental NP6 (AEA) | EA 14 | | |
| 330 | EA | ARUr/UM | Casa del carrer d'en Tacó, 18 | 400311, 4565580 | segons llista 1793. Reforma 1997. | Desconegut | Carrer d'en Tacó, 18 | Casc Antic-Centre | SU (sòl urbà) 9. NUCLI ANTIC 9a. Nucli Antic regulat pel PE del Patrimoni Arq. R1 Residencial, Nucli antic. | Inventari del Patrimoni Cultural de Sitges. Fitxa núm. 330 Inventari del Patrimoni Cultural Immobile. Núm. reg. 11954 | BCIL Tipus IV Fitxa núm. 330 Conjunt núm. 8 | BCIL NP4 Ambiental NP6 (AEA) | EA 14 | | |
| 331 | EA | ARUr/UM | Casa del carrer d'en Tacó, 20 | 400309, 4565572 | XIX-XX | Desconegut | Carrer d'en Tacó, 20 | Casc Antic-Centre | SU (sòl urbà) 9. NUCLI ANTIC 9a. Nucli Antic regulat pel PE del Patrimoni Arq. R1 Residencial, Nucli antic. | Inventari del Patrimoni Cultural de Sitges. Fitxa núm. 331 Inventari del Patrimoni Cultural Immobile. Núm. reg. 11954 | BCIL Tipus IV Fitxa núm. 331 Conjunt núm. 8 | BCIL NP4 Ambiental NP6 (AEA) | EA 14 | | |
| 332 | EA | ARUr/UM | Casa del carrer d'en Tacó, 22 | 400308, 4565567 | segons llista 1803 | Desconegut | Carrer d'en Tacó, 22 | Casc Antic-Centre | SU (sòl urbà) 9. NUCLI ANTIC 9a. Nucli Antic regulat pel PE del Patrimoni Arq. R1 Residencial, Nucli antic. | Inventari del Patrimoni Cultural de Sitges. Fitxa núm. 332 Inventari del Patrimoni Cultural Immobile. Núm. reg. 11954 | BCIL Tipus IV Fitxa núm. 332 Conjunt núm. 8 | BCIL NP4 Ambiental NP6 (AEA) | EA 14 | | |
| 333 | EA | ARUr/UM | Casa del carrer d'en Tacó, 24 | 400305, 4565562 | XX. Reforma 1996. | Desconegut | Carrer d'en Tacó, 24 | Casc Antic-Centre | SU (sòl urbà) 9. NUCLI ANTIC 9a. Nucli Antic regulat pel PE del Patrimoni Arq. R1 Residencial, Nucli antic. | Inventari del Patrimoni Cultural de Sitges. Fitxa núm. 333 Inventari del Patrimoni Cultural Immobile. Núm. reg. 11954 | BCIL Tipus V Fitxa núm. 333 Conjunt núm. 8 | BCIL NP4 Ambiental NP6 (AEA) | EA 14 | | |

| NÚM. ELEM. | CODI | CLASSIFICACIÓ | DENOMINACIÓ | UTM | ÈPOCA | AUTORIA | ADREÇA | INDRET | POUM SITGES 2006 | INVENTARIS PREVIS | PROTECCIÓ EXISTENT PEPPAC | NIVELL DE PROTECCIÓ MODIF. PEPPAC | NÚM. PLÀNOL | PLÀNOL EMPLAÇAMENT | IMATGE 2012-2022 |
|------------|------|---------------|-------------------------------------------------|-----------------|---------------------------------------------------|------------------------------------------------------------------------------------------------------------------------------------------------|--------------------------------------------------------|----------------------|----------------------------------------------------------------------------------------------------------------------|---------------------------------------------------------------------------------------------------------------------------|---------------------------------------------------------|----------------------------------------------|-------------|--------------------|------------------|
| 334 | EA | ARUr/UM | Casa del carrer d'en Tacó, 26 | 400303, 4565557 | XVII-XIX. Reforma 1998-99. | Desconegut | Carrer d'en Tacó, 26 | Casc Antic-Centre | SU (sòl urbà) 9. NUCLI ANTIC 9a. Nucli Antic regulat pel PE del Patrimoni Arq. R1 Residencial, Nucli antic. | Inventari del Patrimoni Cultural de Sitges. Fitxa núm. 334 Inventari del Patrimoni Cultural Immobile. Núm. reg. 11954 | BCIL Tipus V Fitxa núm. 334 Conjunt núm. 8 | BCIL NP4 Ambiental NP6 (AEA) | EA 14 | | |
| 335 | EA | ARUr/UM | Casa del carrer d'en Tacó, 28 | 400302, 4565551 | XIX | Desconegut | Carrer d'en Tacó, 28 | Casc Antic-Centre | SU (sòl urbà) 9. NUCLI ANTIC 9a. Nucli Antic regulat pel PE del Patrimoni Arq. R1 Residencial, Nucli antic. | Inventari del Patrimoni Cultural de Sitges. Fitxa núm. 335 Inventari del Patrimoni Cultural Immobile. Núm. reg. 11954 | BCIL Tipus IV Fitxa núm. 335 Conjunt núm. 8 | BCIL NP4 Ambiental NP6 (AEA) | EA 14 | | |
| 336 | EA | ARUr/UM | Casa popular del passatge d'en Tasis, 3 | 400401, 4565675 | XIX-XX | Desconegut | Passatge d'en Tasis, 3 | Casc Antic-Centre | SU (sòl urbà) 9. NUCLI ANTIC 9b. Nucli Antic regulat pel PE del Patrimoni Arq. R1 Residencial, Nucli antic. | Inventari del Patrimoni Cultural de Sitges. Fitxa núm. 336 | BCIL Tipus V Fitxa núm. 336 | BCIL NP4 Ambiental | EA 14 | | |
| 337 | EA | ARUr/UM | Casa popular del passatge d'en Tasis, 5 | 400396, 4565682 | XIX-XX | Desconegut | Passatge d'en Tasis, 5 | Casc Antic-Centre | SU (sòl urbà) 9. NUCLI ANTIC 9b. Nucli Antic regulat pel PE del Patrimoni Arq. R1 Residencial, Nucli antic. | Inventari del Patrimoni Cultural de Sitges. Fitxa núm. 337 | BCIL Tipus V Fitxa núm. 337 | BCIL NP4 Ambiental | EA 14 | | |
| 338 | EA | ARUr/RB | Cases populars del passatge d'en Tasis, 9 | 400377, 4565705 | XIX-XX. Reforma 2004. | Desconegut | Passatge d'en Tasis, 9 | Casc Antic-Centre | SU (sòl urbà) 21. VERD PRIVAT M2 Mixt, Conservació. | Inventari del Patrimoni Cultural de Sitges. Fitxa núm. 338 | BCIL Tipus V Fitxa núm. 338 | BCIL NP4 Ambiental | EA 14 | | |
| 339 | EA | AR | Església Parroquial Sant Bartomeu i Santa Tecla | 400409, 4565487 | 1664-84 | Sebastià Vives, mestre de cases. Jaume Suñé Juncosa, mestre d'obres, autor del campanar. | Plaça Baluard ; Plaça de l'Ajuntament, 20 | Casc Antic-Centre | SU (sòl urbà) D. SISTEMA EQUIPAMENTS D.9. Equipament religiós SE Sistemes, Equipaments | Inventari del Patrimoni Cultural de Sitges. Fitxa núm. 339. Inventari del Patrimoni Cultural Immobile. Núm. reg. 11902 | BCIL Tipus I Fitxa núm. 339 Conjunt núm. 2 AEA | BCIL NP1 Integral i NP4 Ambiental NP6 (AEA) | EA 14 | | |
| 340 | EA | ARUr/UM | Casa Josep Barnet Albareda; Villa Lola | 400346, 4565530 | 1907. Enderrocada i reconstruïda igual: 1977-1978 | Gaietà Miret Raventós (atribuïda) | Passeig de la Ribera, 2, 3 | Passeig de la Ribera | SU (sòl urbà) 9. NUCLI ANTIC 9a. Nucli Antic regulat pel PE del Patrimoni Arq. R1 Residencial, Nucli antic. | Inventari del Patrimoni Cultural de Sitges. Fitxa núm. 340 | BCIL Tipus V Fitxa núm. 340 Conjunt núm. 4 | BCIL NP4 Ambiental NP6 (AEA) | EA 14 | | |
| 341 | EA | ARUr/UM | Casa Teresa Pujató Cantí | 400271, 4565531 | 1923 | Josep M. Martino Arroyo, arq. (1881-1957) Paleta: Magí Pascual Pintor: vídua i fill de Telèsfor Monfort Manyà: Francesc Vergés Masdeu | Passeig de la Ribera, 11-12 ; Carrer de la Carreta, 41 | Passeig de la Ribera | SU (sòl urbà) 9. NUCLI ANTIC 9a. Nucli Antic regulat pel PE del Patrimoni Arq. R1 Residencial, Nucli antic. | Inventari del Patrimoni Cultural de Sitges. Fitxa núm. 341 | BCIL Tipus IV Fitxa núm. 341 Conjunt núm. 8 | BCIL NP2 Conservació NP4 Ambiental NP6 (AEA) | EA 14 | | |

| NÚM. ELEM. | CODI | CLASSIFICACIÓ | DENOMINACIÓ | UTM | ÈPOCA | AUTORIA | ADREÇA | INDRET | POUM SITGES 2006 | INVENTARIS PREVIS | PROTECCIÓ EXISTENT PEPPAC | NIVELL DE PROTECCIÓ MODIF. PEPPAC | NÚM. PLÀNOL | PLÀNOL EMPLAÇAMENT | IMATGE 2012-2022 |
|------------|------|---------------|---------------------------------------------------|-----------------|----------------------------|---------------------------------------------------------------------------------|-------------------------------------------------------------|----------------------|----------------------------------------------------------------------------------------------------------------------|---------------------------------------------------------------------------------------------------------------------------|-------------------------------------------------------|----------------------------------------------------|-------------|---------------------------------------------------------------------------------------|---------------------------------------------------------------------------------------|
| 342 | EA | AP/E | Can Falç; Can Dalmau | 400254, 4565533 | XVII | Desconegut | Passeig de la Ribera, 13-14 ; Carrer de la Carreta, 34 - 36 | Passeig de la Ribera | SU (sòl urbà) 9. NUCLI ANTIC 9a. Nucli Antic regulat pel PE del Patrimoni Arq. R1 Residencial, Nucli antic. | Inventari del Patrimoni Cultural de Sitges. Fitxa núm. 342. Inventari del Patrimoni Cultural Immobile. Núm. reg. 11934 | BCIL Tipus II Fitxa núm. 342 | BCIL NP2 Conservació NP4 Ambiental NP6 (AEA) | EA 14 |  |  |
| 343 | EA | ARUr/UM | Casa Antoni Serra Ferret; Can Serra | 400228, 4565540 | 1902-1903. Reforma 2015. | Salvador Viñals Sabaté, arq. (1847-1926) | Passeig de la Ribera, 15 | Passeig de la Ribera | SU (sòl urbà) 9. NUCLI ANTIC 9a. Nucli Antic regulat pel PE del Patrimoni Arq. R1 Residencial, Nucli antic. | Inventari del Patrimoni Cultural de Sitges. Fitxa núm. 343. Inventari del Patrimoni Cultural Immobile. Núm. reg. 11935 | BCIL Tipus IV Fitxa núm. 343 Conjunt núm. 13 | BCIL NP3 Parcial NP4 Ambiental | EA 14 |  |  |
| 344 | EA | ARUr/UM | Casa Francesc Robert Yarzabal; Can Robert | 400220, 4565541 | 1901 | Salvador Viñals Sabaté, arq. (1847-1926) | Passeig de la Ribera, 18 | Passeig de la Ribera | SU (sòl urbà) 9. NUCLI ANTIC 9a. Nucli Antic regulat pel PE del Patrimoni Arq. R1 Residencial, Nucli antic. | Inventari del Patrimoni Cultural de Sitges. Fitxa núm. 344. Inventari del Patrimoni Cultural Immobile. Núm. reg. 11936 | BCIL Tipus IV Fitxa núm. 344 Conjunt núm. 13 | BCIL NP3 Parcial NP4 Ambiental | EA 14 |  |  |
| 345 | EA | ARUr/UM | Casa Simó Llauredó i Josepa Planas; Hotel Celimar | 400207, 4565544 | 1908 (ampliació posterior) | Gaietà Miret Raventós, mestre d'obres Josep M. Martino (reforma i ampliació) | Passeig de la Ribera, 20 ; Carrer de Sant Pau, 47 - 49 | Passeig de la Ribera | SU (sòl urbà) 9. NUCLI ANTIC 9a. Nucli Antic regulat pel PE del Patrimoni Arq. R1 Residencial, Nucli antic. | Inventari del Patrimoni Cultural de Sitges. Fitxa núm. 345. Inventari del Patrimoni Cultural Immobile. Núm. reg. 11937 | BCIL Tipus IV Fitxa núm. 345 Conjunt núm. 13 | BCIL NP2 Conservació NP4 Ambiental | EA 14 |  |  |
| 346 | EA | ARUr/UM | Casa Marina Planas | 400184, 4565544 | 1908 | Gaietà Miret Raventós, mestre d'obres | Passeig de la Ribera, 22 | Passeig de la Ribera | SU (sòl urbà) 9. NUCLI ANTIC 9a. Nucli Antic regulat pel PE del Patrimoni Arq. R1 Residencial, Nucli antic. | Inventari del Patrimoni Cultural de Sitges. Fitxa núm. 346. Inventari del Patrimoni Cultural Immobile. Núm. reg. 11938 | BCIL Tipus IV Fitxa núm. 346 Conjunt núm. 14 | BCIL NP3 Parcial NP4 Ambiental | EA 14 |  |  |
| 347 | EA | ARUr/UM | Casa Joaquim i Magí Pla Solé | 400173, 4565545 | 1883 | Jaume Suñé Juncosa, mestre d'obres. | Passeig de la Ribera, 24 ; Carrer de Sant Pere, 33 | Passeig de la Ribera | SU (sòl urbà) 9. NUCLI ANTIC 9a. Nucli Antic regulat pel PE del Patrimoni Arq. R1 Residencial, Nucli antic. | Inventari del Patrimoni Cultural de Sitges. Fitxa núm. 347 | BCIL Tipus IV Fitxa núm. 347 Conjunt núm. 14 | BCIL NP4 Ambiental | EA 14 |  |  |
| 348 | EA | ARUr/UM | Casa Rosario Sans Ferrer, vda. Amell | 400147, 4565544 | 1921. Reforma 2002. | Marquès, arq. | Passeig de la Ribera, 28 | Passeig de la Ribera | SU (sòl urbà) 9. NUCLI ANTIC 9b. Nucli Antic regulat pel PE del Patrimoni Arq. R1 Residencial, Nucli antic. | Inventari del Patrimoni Cultural de Sitges. Fitxa núm. 348. Inventari del Patrimoni Cultural Immobile. Núm. reg. 11939 | BCIL Tipus IV Fitxa núm. 348 | BCIL NP3 Parcial NP4 Ambiental | EA 14 |  |  |
| 349 | EA | ARUr/UM | Casa Isabel Ferret Martorell | 400143, 4565542 | 1899 | Enric Sagnier Villavecchia, arq. | Passeig de la Ribera, 29 | Passeig de la Ribera | SU (sòl urbà) 9. NUCLI ANTIC 9b. Nucli Antic regulat pel PE del Patrimoni Arq. R1 Residencial, Nucli antic. | Inventari del Patrimoni Cultural de Sitges. Fitxa núm. 349. Inventari del Patrimoni Cultural Immobile. Núm. reg. 11940 | BCIL Tipus IV Fitxa núm. 349 | BCIL NP2 Conservació NP4 Ambiental | EA 14 |  |  |


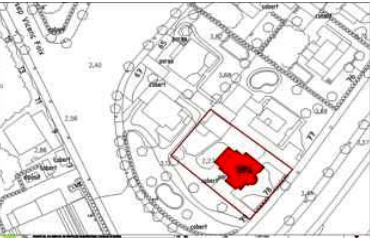


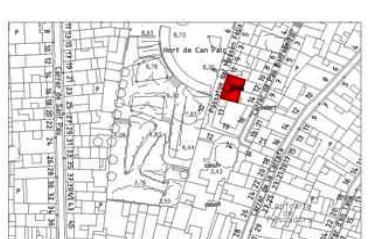

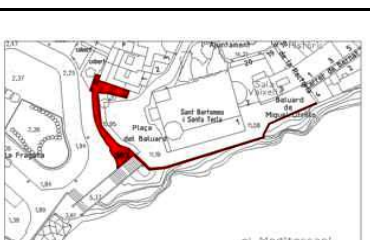
| NÚM. ELEM. | CODI | CLASSIFICACIÓ | DENOMINACIÓ | UTM | ÈPOCA | AUTORIA | ADREÇA | INDRET | POUM SITGES 2006 | INVENTARIS PREVIS | PROTECCIÓ EXISTENT PEPPAC | NIVELL DE PROTECCIÓ MODIF. PEPPAC | NÚM. PLÀNOL | PLÀNOL EMPLAÇAMENT | IMATGE 2012-2022 |
|------------|------|---------------|--------------------------------------------------------|-----------------|-----------------------------------------------|--------------------------------------------------------------|---------------------------------------------------------|----------------------|----------------------------------------------------------------------------------------------------------------------|------------------------------------------------------------------------------------------------------------------------------|-------------------------------------------------------|-----------------------------------|-------------|--------------------|------------------|
| 350 | EA | ARUr/UM | Casa Salvador Mestre i Benaprès; Casa Gomis | 400051, 4565516 | 1870 | Desconegut | Passeig de la Ribera, 41 | Passeig de la Ribera | SU (sòl urbà) 9. NUCLI ANTIC 9b. Nucli Antic regulat pel PE del Patrimoni Arq. R1 Residencial, Nucli antic. | Inventari del Patrimoni Cultural de Sitges. Fitxa núm. 350 | BCIL Tipus IV Fitxa núm. 350 | BCIL NP4 Ambiental | EA 14 | | |
| 351 | EA | ARUr/UM | Casa Elvira Serra | 400031, 4565510 | 1902 (PB i P 1a.) 1903 (P 2a.). Reforma 2004. | Salvador Viñals Sabaté, arq. (1847-1926) (P 2a) | Passeig de la Ribera, 43 ; Carrer del Primer de Maig, 2 | Passeig de la Ribera | SU (sòl urbà) 9. NUCLI ANTIC 9b. Nucli Antic regulat pel PE del Patrimoni Arq. R1 Residencial, Nucli antic. | Inventari del Patrimoni Cultural de Sitges. Fitxa núm. 351 | BCIL Tipus IV Fitxa núm. 351 | BCIL NP3 Parcial NP4 Ambiental | EA 14 | | |
| 352 | EA | ARUr/UM | Casa Josep Sunyer Alaix; Villa Candelària (la núm. 45) | 400020, 4565508 | 1923 | Nicolau Rubio i Tudurí, arq. (1891-1981) | Passeig de la Ribera, 44-45 | Passeig de la Ribera | SU (sòl urbà) 9. NUCLI ANTIC 9b. Nucli Antic regulat pel PE del Patrimoni Arq. R1 Residencial, Nucli antic. | Inventari del Patrimoni Cultural de Sitges. Fitxa núm. 352. Inventari del Patrimoni Cultural Immobile. Núm. reg. 11942 | BCIL Tipus IV Fitxa núm. 352 | BCIL NP3 Parcial NP4 Ambiental | EA 14 | | |
| 353 | EA | ARUr/UM | Casa Pilar Parellada | 399973, 4565492 | 1914 (reforma) | Josep Domènech Estepà, arq. (1858-1917). Autor de la reforma | Passeig de la Ribera, 49 | Passeig de la Ribera | SU (sòl urbà) 9. NUCLI ANTIC 9a. Nucli Antic regulat pel PE del Patrimoni Arq. R1 Residencial, Nucli antic. | Inventari del Patrimoni Cultural de Sitges. Fitxa núm. 353. Inventari del Patrimoni Cultural Immobile. Núm. reg. 11943 | BCIL Tipus IV Fitxa núm. 353 Conjunt núm. 15 | BCIL NP3 Parcial NP4 Ambiental | EA 12 | | |
| 354 | EA | ARUr/UM | Casa Dolors Gili Casanovas; Casa Gili | 399964, 4565488 | 1909. Reforma 1990. | Marcel·lí Coquillat Llofriu, arq. (1864-1924) | Passeig de la Ribera, 50 | Passeig de la Ribera | SU (sòl urbà) 9. NUCLI ANTIC 9a. Nucli Antic regulat pel PE del Patrimoni Arq. R1 Residencial, Nucli antic. | Inventari del Patrimoni Cultural de Sitges. Fitxa núm. 354. Inventari del Patrimoni Cultural Immobile. Núm. reg. 11944 | BCIL Tipus IV Fitxa núm. 354 Conjunt núm. 15 | BCIL NP3 Parcial NP4 Ambiental | EA 12 | | |
| 355 | EA | ARUr/UM | Casa Llorenç Montserrat | 399957, 4565488 | 1915 | Josep Graner Prat, mestre d'obres | Passeig de la Ribera, 51 | Passeig de la Ribera | SU (sòl urbà) 9. NUCLI ANTIC 9a. Nucli Antic regulat pel PE del Patrimoni Arq. R1 Residencial, Nucli antic. | Inventari del Patrimoni Cultural de Sitges. Fitxa núm. 355. Inventari del Patrimoni Cultural Immobile. Núm. reg. 11945 | BCIL Tipus IV Fitxa núm. 355 Conjunt núm. 15 | BCIL NP3 Parcial NP4 Ambiental | EA 12 | | |
| 356 | EA | ARUr/UM | Casa Llúcia Catasús Soler; Can Flegenheimer | 399946, 4565482 | 1915. Reforma 2004. | Josep Graner Prat, mestre d'obres | Passeig de la Ribera, 53-54 | Passeig de la Ribera | SU (sòl urbà) 9. NUCLI ANTIC 9a. Nucli Antic regulat pel PE del Patrimoni Arq. R1 Residencial, Nucli antic. | Inventari del Patrimoni Cultural de Sitges. Fitxa núm. 356. Inventari del Patrimoni Cultural Immobile. Núm. reg. 11946 | BCIL Tipus IV Fitxa núm. 356 Conjunt núm. 15 | BCIL NP3 Parcial NP4 Ambiental | EA 12 | | |
| 357 | EA | ARUr/UM | Casa Josep Urgell Vidal | 399939, 4565479 | 1912 | Josep Font i Gumà, arq. | Passeig de la Ribera, 55 | Passeig de la Ribera | SU (sòl urbà) 9. NUCLI ANTIC 9a. Nucli Antic regulat pel PE del Patrimoni Arq. R1 Residencial, Nucli antic. | Inventari del Patrimoni Cultural de Sitges. Fitxa núm. 357. Inventari del Patrimoni Cultural Immobile. Núm. reg. 11947 | BCIL Tipus IV Fitxa núm. 357 Conjunt núm. 15 | BCIL NP3 Parcial NP4 Ambiental | EA 12 | | |

| NÚM. ELEM. | CODI | CLASSIFICACIÓ | DENOMINACIÓ | UTM | ÈPOCA | AUTORIA | ADREÇA | INDRET | POUM SITGES 2006 | INVENTARIS PREVIS | PROTECCIÓ EXISTENT PEPPAC | NIVELL DE PROTECCIÓ MODIF. PEPPAC | NÚM. PLÀNOL | PLÀNOL EMPLAÇAMENT | IMATGE 2012-2022 | |
|------------|------|---------------|----------------------------------------------------------------------|-----------------|-------|---------------------------------------|-----------------------------------------------|----------------------------------------------------------------|----------------------|----------------------------------------------------------------------------------------------------------------------|------------------------------------------------------------------------------------------------------------------------------|-------------------------------------------------------|---------------------------------------|--------------------|---------------------------------------------------------------------------------------|---------------------------------------------------------------------------------------|
| 358 | EA | ARUr/UM | Casa Antoni Costa; Villa Isabel | 399921, 4565468 | 1941 | Reparar i ampliar casa "villa Isabel" | Josep M ^a Ayxelà i Tarrats | Passeig de la Ribera, 58-59 | Passeig de la Ribera | SU (sòl urbà) 9. NUCLI ANTIC 9a. Nucli Antic regulat pel PE del Patrimoni Arq. R1 Residencial, Nucli antic. | Inventari del Patrimoni Cultural de Sitges. Fitxa núm. 358 | BCIL Tipus IV Fitxa núm. 358 Conjunt núm. 15 | BCIL NP3 Parcial NP4 Ambiental | EA 12 |  |  |
| 359 | EA | ARUr/UM | Casa Àngela Milà Pascual | 399913, 4565468 | 1915 | Desconegut | | Passeig de la Ribera, 60 | Passeig de la Ribera | SU (sòl urbà) 9. NUCLI ANTIC 9a. Nucli Antic regulat pel PE del Patrimoni Arq. R1 Residencial, Nucli antic. | Inventari del Patrimoni Cultural de Sitges. Fitxa núm. 359. Inventari del Patrimoni Cultural Immobile. Núm. reg. 11948 | BCIL Tipus IV Fitxa núm. 359 Conjunt núm. 15 | BCIL NP3 Parcial NP4 Ambiental | EA 12 |  |  |
| 360 | EA | ARUr/UM | Hostal 1 | 399880, 4565456 | 1909 | Reforma 1997 - 2001. | Marcel·lí Coquillat Llofriu, arq. (1864-1924) | Passeig de la Ribera, 63-69 | Passeig de la Ribera | SU (sòl urbà) 9. NUCLI ANTIC 9a. Nucli Antic regulat pel PE del Patrimoni Arq. R1 Residencial, Nucli antic. | Inventari del Patrimoni Cultural de Sitges. Fitxa núm. 360 | BCIL Tipus IV Fitxa núm. 360 Conjunt núm. 15 | BCIL NP4 Ambiental | EA 12 |  |  |
| 361 | EA | ARUr/UM | Hostal 2 | 399873, 4565453 | XX | | Marcel·lí Coquillat Llofriu, arq. (1864-1924) | Passeig de la Ribera, 63-69 | Passeig de la Ribera | SU (sòl urbà) 9. NUCLI ANTIC 9a. Nucli Antic regulat pel PE del Patrimoni Arq. R1 Residencial, Nucli antic. | Inventari del Patrimoni Cultural de Sitges. Fitxa núm. 361 | BCIL Tipus IV Fitxa núm. 361 Conjunt núm. 15 | BCIL NP4 Ambiental | EA 12 |  |  |
| 362 | EA | ARUr/UM | Hostal Bravo; Hostal "La niña" | 399867, 4565450 | 1909 | | Marcel·lí Coquillat Llofriu, arq. (1864-1924) | Passeig de la Ribera, 63-69 | Passeig de la Ribera | SU (sòl urbà) 9. NUCLI ANTIC 9a. Nucli Antic regulat pel PE del Patrimoni Arq. R1 Residencial, Nucli antic. | Inventari del Patrimoni Cultural de Sitges. Fitxa núm. 362 | BCIL Tipus IV Fitxa núm. 362 Conjunt núm. 15 | BCIL NP4 Ambiental | EA 12 |  |  |
| 363 | EA | ARUr/UM | Hostal Catalina | 399859, 4565446 | 1909 | | Marcel·lí Coquillat Llofriu, arq. (1864-1924) | Passeig de la Ribera, 63-69 | Passeig de la Ribera | SU (sòl urbà) 9. NUCLI ANTIC 9a. Nucli Antic regulat pel PE del Patrimoni Arq. R1 Residencial, Nucli antic. | Inventari del Patrimoni Cultural de Sitges. Fitxa núm. 363 | BCIL Tipus IV Fitxa núm. 363 Conjunt núm. 15 | BCIL NP4 Ambiental | EA 12 |  |  |
| 364 | EA | ARUr/UA | Casa Francesc Ferrer Obrador; Villa Rosa | 399551, 4565322 | 1933 | | Josep M. Martino Arroyo, arq. (1881-1957) | Passeig Marítim, 14 | Passeig Marítim | SU (sòl urbà) 15. CIUTAT JARDÍ SEMINTENSIVA R6 Residencial, Cases aïllades | Inventari del Patrimoni Cultural de Sitges. Fitxa núm. 364 | BCIL Tipus III Fitxa núm. 364 | BCIL NP3 Parcial | EA 12 |  |  |
| 365 | EA | Fragments | Porxada de la Casa Rovira - Villa Condal; Porxada de la Villa Condal | 399509, 4565289 | 1952 | | Fernando de la Escosura | Passeig Marítim, 15-17 ; Carrer d'Enric Prat de la Riba, 2 - 8 | Passeig Marítim | SU (sòl urbà) 15. CIUTAT JARDÍ SEMINTENSIVA R6 Residencial, Cases aïllades | | BCIL Tipus II Fitxa núm. 365 | BCIL NP2 Conservació NP4 Ambiental | EA 12 |  |  |

| NÚM. ELEM. | CODI | CLASSIFICACIÓ | DENOMINACIÓ | UTM | ÈPOCA | AUTORIA | ADREÇA | INDRET | POUM SITGES 2006 | INVENTARIS PREVIS | PROTECCIÓ EXISTENT PEPPAC | NIVELL DE PROTECCIÓ MODIF. PEPPAC | NÚM. PLÀNOL | PLÀNOL EMPLAÇAMENT | IMATGE 2012-2022 |
|------------|------|---------------|--------------------------------------------------------------------------------------------|-----------------|---------|--------------------------------------------------------------------------------------------------|------------------------------------------------------------------|-----------------|-----------------------------------------------------------------------------------|---------------------------------------------------------------------------------------------------------------------------|-------------------------------------|-----------------------------------|-------------|--------------------|------------------|
| 366 | EA | ARUr/UA | Casa Vilella; Residència Helvètica | 399432, 4565268 | 1919 | Joan Rubió i Bellver (1871-1950) | Passeig Marítim, 21 | Passeig Marítim | SU (sòl urbà) 15. CIUTAT JARDÍ SEMINTENSIVA R6 Residencial, Cases aïllades. | Inventari del Patrimoni Cultural de Sitges. Fitxa núm. 366. Inventari del Patrimoni Cultural Immobile. Núm. reg. 11929 | BCIL Tipus II Fitxa núm. 366 | BCIL NP3 Parcial | EA 12 | | |
| 367 | EA | ARUr/UA | Casa Joan Duran i Gelabert; Casa Capo | 399372, 4565228 | 1929 | Josep M. Martino Arroyo, arq. (1881-1957) | Passeig Marítim, 23-24 ; Armengol, 17 ; M.Deu Montserrat, 27 -29 | Passeig Marítim | SU (sòl urbà) 15. CIUTAT JARDÍ SEMINTENSIVA R6 Residencial, Cases aïllades. | Inventari del Patrimoni Cultural de Sitges. Fitxa núm. 367 | BCIL Tipus II Fitxa núm. 367 | BCIL NP2 Conservació | EA 12 | | |
| 368 | EA | ARUr/UA | Casa Francisco Peris Mencheta; Casa d'estiueig del carrer Mare de Deu de Montserrat, 31-33 | 399350, 4565215 | 1928 | Josep M. Martino Arroyo, arq. (1881-1957) | Passeig Marítim 25-26 ; Mare de Deu de Montserrat, 31 - 33 | Passeig Marítim | SU (sòl urbà) 15. CIUTAT JARDÍ SEMINTENSIVA R6 Residencial, Cases aïllades. | Inventari del Patrimoni Cultural de Sitges. Fitxa núm. 368 | BCIL Tipus II Fitxa núm. 368 | BCIL NP2 Conservació | EA 12 | | |
| 369 | EA | ARUr/UA | Casa Juan Masó; | 399267, 4565167 | 1951 | Jordi Muntañola Tey | Passeig Marítim, 30 ; Carrer d'Anselm Clavé, 1 - 3 | Passeig Marítim | SU (sòl urbà) 15. CIUTAT JARDÍ SEMINTENSIVA R6 Residencial, Cases aïllades. | Inventari del Patrimoni Cultural de Sitges. Fitxa núm. 369 | BCIL Tipus III Fitxa núm. 369 | BCIL NP3 Parcial | EA 7 | | |
| 370 | EA | ARUr/UA | Casa Los Ángeles; Torre Padró-Jové | 399205, 4565141 | 1943-44 | Desconegut | Passeig Marítim, 33-34 ; J.Lloveras, 2-5; M.Deu Montserrat, 47 | Passeig Marítim | SU (sòl urbà) 15. CIUTAT JARDÍ SEMINTENSIVA R6 Residencial, Cases aïllades. | Inventari del Patrimoni Cultural de Sitges. Fitxa núm. 370 | BCIL Tipus III Fitxa núm. 370 | BCIL NP3 Parcial | EA 7 | | |
| 371 | EA | ARUr/UA | Casa Francesc Armengol; Casa Álvarez. Villa Florentina. | 399175, 4565119 | 1919 | Josep Renom Costa, arq. ; Els baix relleus són obra de l'escultor Josep Clarà Ayats (1878-1959). | Passeig Marítim, 35 ; Carrer del Reverend Joan Lloberas, 1 - 5 | Passeig Marítim | SU (sòl urbà) 15. CIUTAT JARDÍ SEMINTENSIVA R6 Residencial, Cases aïllades. | Inventari del Patrimoni Cultural de Sitges. Fitxa núm. 371. Inventari del Patrimoni Cultural Immobile. Núm. reg. 11941 | BCIL Tipus II Fitxa núm. 371 | BCIL NP2 Conservació | EA 8 | | |
| 372 | EA | ARUr/UA | Casa Joan Llopart Massana; Nurillar / Casa Vila Juliana | 399163, 4565111 | 1934 | Josep Alemany Juvé, arq. | Passeig Marítim, 36 | Passeig Marítim | SU (sòl urbà) 15. CIUTAT JARDÍ SEMINTENSIVA R6 Residencial, Cases aïllades. | | BCIL Tipus II Fitxa núm. 372 | BCIL NP3 Parcial | EA 8 | | |
| 373 | EA | ARUr/UA | Casa J. Figueras; Villa Carmen / Gay Repós | 399151, 4565099 | 1933 | Desconegut | Passeig Marítim, 37 | Passeig Marítim | SU (sòl urbà) 15. CIUTAT JARDÍ SEMINTENSIVA R6 Residencial, Cases aïllades. | Inventari del Patrimoni Cultural de Sitges. Fitxa núm. 373 | BCIL Tipus III Fitxa núm. 373 | BCIL NP3 Parcial | EA 8 | | |

| NÚM. ELEM. | CODI | CLASSIFICACIÓ | DENOMINACIÓ | UTM | ÈPOCA | AUTORIA | ADREÇA | INDRET | POUM SITGES 2006 | INVENTARIS PREVIS | PROTECCIÓ EXISTENT PEPPAC | NIVELL DE PROTECCIÓ MODIF. PEPPAC | NÚM. PLÀNOL | PLÀNOL EMPLAÇAMENT | IMATGE 2012-2022 |
|------------|------|---------------|-------------------------------------------------------------------|-----------------|-------|----------------------------------------------------|---------------------------------------------------------------------------|----------|-----------------------------------------------------------------------------------|------------------------------------------------------------|-------------------------------------|-----------------------------------|-------------|--------------------|------------------|
| 374 | EA | ARUr/UA | Leonardo Ros; Los Albatros | 399003, 4565011 | 1927 | Josep M. Martino Arroyo, arq. (1881-1957) | Passeig Marítim, 47 | Terramar | SU (sòl urbà) 15. CIUTAT JARDÍ SEMINTENSIVA R6 Residencial, Cases aïllades. | Inventari del Patrimoni Cultural de Sitges. Fitxa núm. 374 | BCIL Tipus III Fitxa núm. 374 | BCIL NP3 Parcial | EA 8 | | |
| 375 | EA | ARUr/UA | Casa Moreno; Xalet Navarra | 398987, 4565006 | 1932 | Manuel Ignacio Galíndez Zabala, arq. | Passeig Marítim, 48 ; Carrer Dr. Benaprés, 2 - 6 | Terramar | SU (sòl urbà) 15. CIUTAT JARDÍ SEMINTENSIVA R6 Residencial, Cases aïllades. | Inventari del Patrimoni Cultural de Sitges. Fitxa núm. 375 | BCIL Tipus II Fitxa núm. 375 | BCIL NP2 Conservació | EA 8 | | |
| 376 | EA | ARUr/UA | Casa Petit; Hotel Subur Marítim / Xalet Los Pinos | 398929, 4564988 | 1923 | Antoni M. de Ferrater Bofill, arq. | Passeig Marítim, 49-51 ; Dr. Benaprés, 1-7 ; J. Carbonell G., 1 - 5 | Terramar | SU (sòl urbà) 13. HOTELERA A2 Activitat econòmica, Serveis | Inventari del Patrimoni Cultural de Sitges. Fitxa núm. 376 | BCIL Tipus III Fitxa núm. 376 | BCIL NP3 Parcial | EA 8 | | |
| 377 | EA | ARUr/UA | Casa Corachán; | 398864, 4564932 | 1927 | Josep M. Martino Arroyo, arq. (1881-1957) | Passeig Marítim, 54 ; Carrer Roma, 1 - 3 | Terramar | SU (sòl urbà) 16. CIUTAT JARDÍ EXTENSIVA R6 Residencial, Cases aïllades | Inventari del Patrimoni Cultural de Sitges. Fitxa núm. 377 | BCIL Tipus II Fitxa núm. 377 | BCIL NP2 Conservació | EA 8 | | |
| 378 | EA | ARUr/UA | Casa Carlos Fradera; Casa Sebastià Gili Lluellas | 398791, 4564880 | 1924 | Josep M. Martino Arroyo, arq. (1881-1957) | Passeig Marítim, 57; Manuel Sabaté, 1-5 ; J. Carbonell G., 21 | Terramar | SU (sòl urbà) 16. CIUTAT JARDÍ EXTENSIVA R6 Residencial, Cases aïllades | Inventari del Patrimoni Cultural de Sitges. Fitxa núm. 378 | BCIL Tipus II Fitxa núm. 378 | BCIL NP2 Conservació | EA 8 | | |
| 379 | EA | ARUr/UA | Villa Concepción; | 398778, 4564869 | 1922 | Josep M. Martino Arroyo, arq. (1881-1957) | Passeig Marítim, 58 ; Josep Carbonell i Gener, 23 | Terramar | SU (sòl urbà) 16. CIUTAT JARDÍ EXTENSIVA R6 Residencial, Cases aïllades | Inventari del Patrimoni Cultural de Sitges. Fitxa núm. 379 | BCIL Tipus III Fitxa núm. 379 | BCIL NP3 Parcial | EA 8 | | |
| 380 | EA | ARUr/UA | Casa Sansalvador; Villa Josefina / can Melchor Baixas de Palau | 398736, 4564841 | 1930 | Joan Sixto Roig i López | Passeig Marítim, 61 ; Ciutat Toledo, 2-6 ; J. Carbonell G., 29 | Terramar | SU (sòl urbà) 16. CIUTAT JARDÍ EXTENSIVA R6 Residencial, Cases aïllades | Inventari del Patrimoni Cultural de Sitges. Fitxa núm. 380 | BCIL Tipus III Fitxa núm. 380 | BCIL NP3 Parcial | EA 8 | | |
| 381 | EA | ARUr/UA | Casa Joaquim Brujas; La Reserva / Els Geranis / Geranios / Martel | 398689, 4564807 | 1924 | Josep M. Martino Arroyo, arq. (1881-1957) (atrib.) | Passeig Marítim, 62-63 ; Ciutat de Toledo, 1 - 3 | Terramar | SU (sòl urbà) 16. CIUTAT JARDÍ EXTENSIVA R6 Residencial, Cases aïllades | Inventari del Patrimoni Cultural de Sitges. Fitxa núm. 381 | BCIL Tipus II Fitxa núm. 381 | BCIL NP2 Conservació | EA 8 | | |

| NÚM. ELEM. | CODI | CLASSIFICACIÓ | DENOMINACIÓ | UTM | ÈPOCA | AUTORIA | ADREÇA | INDRET | POUM SITGES 2006 | INVENTARIS PREVIS | PROTECCIÓ EXISTENT PEPPAC | NIVELL DE PROTECCIÓ MODIF. PEPPAC | NÚM. PLÀNOL | PLÀNOL EMPLAÇAMENT | IMATGE 2012-2022 |
|------------|------|---------------|-----------------------------------------------------------------------------------------------------------|-----------------|--------------------------------------------------------------------------------------------------------------|----------------------------------------------------------------|-------------------------------------------------------------------------------|----------|-------------------------------------------------------------------------------|------------------------------------------------------------------------------------------------------------------------------|-------------------------------------|-----------------------------------|-------------|--------------------|------------------|
| 382 | EA | ARUr/UA | Casa Casabó Suqué; El Barco | 398668, 4564792 | Reconstrucció realitzada l'any 2001 seguint el model de l'edifici original, enderrocat, un projecte de 1934. | Esteve Marco Cortina Arq, i Francesc Mitjans i Miró, arq. | Passeig Marítim, 64-65; Josep Robert, 2-8 ; J.Carbonell G., 35 - 39 | Terramar | SU (sòl urbà) 16. CIUTAT JARDÍ EXTENSIVA R6 Residencial, Cases aïllades | Inventari del Patrimoni Cultural de Sitges. Fitxa núm. 382 | BCIL Tipus II Fitxa núm. 382 | BCIL NP3 Parcial | EA 8 | | |
| 383 | EA | ARUr/UA | Casa Gabriel Cirera Pons; Les Anquines / Casa Vinyet Panyella / Rimini | 398629, 4564759 | 1919 | Josep M. Martino Arroyo, arq. (1881-1957) | Passeig Marítim, 66; Carrer Josep Robert, 1-3 ; Carrer J. Carbonell Gener, 41 | Terramar | SU (sòl urbà) 16. CIUTAT JARDÍ EXTENSIVA R6 Residencial, Cases aïllades | Inventari del Patrimoni Cultural de Sitges. Fitxa núm. 383 | BCIL Tipus III Fitxa núm. 383 | BCIL NP3 Parcial | EA 8 | | |
| 384 | EA | ARUr/UA | Casa Josep Freixa; | 398580, 4564716 | 1922 | Josep M. Martino Arroyo, arq. (1881-1957) | Passeig Marítim, 69-70; Josep Carner, 2-8 ; J.Carbonell G., 47 - 49 | Terramar | SU (sòl urbà) 16. CIUTAT JARDÍ EXTENSIVA R6 Residencial, Cases aïllades | Inventari del Patrimoni Cultural de Sitges. Fitxa núm. 384. Inventari del Patrimoni Cultural Immobile. Núm. reg. 11949 | BCIL Tipus II Fitxa núm. 384 | BCIL NP2 Conservació | EA 8 | | |
| 385 | EA | ARUr/UA | Casa Casimiro Barnils; Torre Blanca / Casa Juan Salvador Bech | 398552, 4564679 | 1919 | Josep M. Martino Arroyo, arq. (1881-1957) | Passeig Marítim, 71; Josep Carner, 1-5 ; J.Carbonell G., 51 - 53 | Terramar | SU (sòl urbà) 16. CIUTAT JARDÍ EXTENSIVA R6 Residencial, Cases aïllades | Inventari del Patrimoni Cultural de Sitges. Fitxa núm. 385. Inventari del Patrimoni Cultural Immobile. Núm. reg. 11950 | BCIL Tipus II Fitxa núm. 385 | BCIL NP2 Conservació | EA 5 | | |
| 386 | EA | ARUr/UA | Casa Josep Emili Ferrer Dalmau; Xalet Solimar / Centre d'Estudis del Mar / Casa Antoni Ambroa i Carretero | 398538, 4564661 | 1929 | Josep M. Martino Arroyo, arq. (1881-1957) | Passeig Marítim, 72 | Terramar | SU (sòl urbà) 16. CIUTAT JARDÍ EXTENSIVA R6 Residencial, Cases aïllades | Inventari del Patrimoni Cultural de Sitges. Fitxa núm. 386 | BCIL Tipus II Fitxa núm. 386 | BCIL NP2 Conservació | EA 5 | | |
| 387 | EA | ARUr/UA | Villa Capri; Josefa Casacuberta | 398527, 4564641 | 1945 | Alfons Florensa Ferrer | Passeig Marítim, 73-74; S.Casacuberta, 2-8 ; J.Carbonell G., 57 | Terramar | SU (sòl urbà) 16. CIUTAT JARDÍ EXTENSIVA R6 Residencial, Cases aïllades | Inventari del Patrimoni Cultural de Sitges. Fitxa núm. 387 | BCIL Tipus II Fitxa núm. 387 | BCIL NP2 Conservació | EA 5 | | |
| 388 | EA | ARUr/UA | Casa Llonch; Villa Virginia | 398490, 4564592 | 1946 | Desconegut | Passeig Marítim, 75 ; S.Casacuberta, 1-7 ; J.Carbonell G., 59 - 61 | Terramar | SU (sòl urbà) 16. CIUTAT JARDÍ EXTENSIVA R6 Residencial, Cases aïllades | Inventari del Patrimoni Cultural de Sitges. Fitxa núm. 388 | BCIL Tipus II Fitxa núm. 388 | BCIL NP2 Conservació | EA 5 | | |
| 389 | EA | ARUr/UA | Casa Thalassa; Jordi Freixa / Xalet Sant Jordi | 398473, 4564571 | 1945 | J.A. Coderch de Sentmenat, arq. / Promotor: Josefa Casacuberta | Passeig Marítim, 76 | Terramar | SU (sòl urbà) 16. CIUTAT JARDÍ EXTENSIVA R6 Residencial, Cases aïllades | Inventari del Patrimoni Cultural de Sitges. Fitxa núm. 389 | BCIL Tipus III Fitxa núm. 389 | BCIL NP3 Parcial | EA 5 | | |

| NÚM. ELEM. | CODI | CLASSIFICACIÓ | DENOMINACIÓ | UTM | ÈPOCA | AUTORIA | ADREÇA | INDRET | POUM SITGES 2006 | INVENTARIS PREVIS | PROTECCIÓ EXISTENT PEPPAC | NIVELL DE PROTECCIÓ MODIF. PEPPAC | NÚM. PLÀNOL | PLÀNOL EMPLAÇAMENT | IMATGE 2012-2022 |
|------------|------|---------------|------------------------------------------------------------------------------|-----------------|--------|-------------------------------------------|-----------------------------------------------------------|-------------------|----------------------------------------------------------------------------------------------------------------------|---------------------------------------------------------------------------------------------------------------------------|------------------------------------------------------|----------------------------------------------------|-------------|---------------------------------------------------------------------------------------|---------------------------------------------------------------------------------------|
| 390 | EA | ARUr/UA | Casa Josefa Casacuberta | 398454, 4564543 | 1945 | Esteban Pomés | Passeig Marítim, 77 | Terramar | SU (sòl urbà) 16. CIUTAT JARDÍ EXTENSIVA R6 Residencial, Cases aïllades | Inventari del Patrimoni Cultural de Sitges. Fitxa núm. 390 | BCIL Tipus III Fitxa núm. 390 | BCIL NP3 Parcial | EA 5 |  |  |
| 391 | EA | ARUr/UA | Casa Mercè Servat; Torre Mirasol | 398442, 4564522 | 1930 | Josep M. Martino Arroyo, arq. (1881-1957) | Passeig Marítim, 78 | Terramar | SU (sòl urbà) 16. CIUTAT JARDÍ EXTENSIVA R6 Residencial, Cases aïllades | Inventari del Patrimoni Cultural de Sitges. Fitxa núm. 391 | BCIL Tipus III Fitxa núm. 391 | BCIL NP3 Parcial | EA 5 |  |  |
| 392 | EA | ARUr/UA | Casa del P. de Josep Carbonell i Gener, 65; Villa Girasol | 398423, 4564568 | XIX-XX | Desconegut | Passeig de Josep Carbonell i Gener, 65 | Terramar | SU (sòl urbà) 16. CIUTAT JARDÍ EXTENSIVA R6 Residencial, Cases aïllades | Inventari del Patrimoni Cultural de Sitges. Fitxa núm. 392 | BCIL Tipus III Fitxa núm. 392 | BCIL NP3 Parcial | EA 5 |  |  |
| 393 | EA | ARUr/UM | Casa Bartomeu Carbonell i Mussos; Casa del Cap de la Vila - Casa del Relotge | 400250, 4565704 | 1915 | Ignasi Mas Morell, arq. | Plaça del Cap de la Vila, 7-8 ; Major, 6 ; Àngel Vidal, 2 | Casc Antic-Centre | SU (sòl urbà) 9. NUCLI ANTIC 9a. Nucli Antic regulat pel PE del Patrimoni Arq. R1 Residencial, Nucli antic. | Inventari del Patrimoni Cultural de Sitges. Fitxa núm. 393. Inventari del Patrimoni Cultural Immobile. Núm. reg. 11980 | BCIL Tipus IV Fitxa núm. 393 Conjunt núm. 9 | BCIL NP3 Parcial NP4 Ambiental | EA 14 |  |  |
| 394 | EA | ARUr/UM | Tram del passatge de Mossèn Fèlix Clarà, 13 - 15 | 400271, 4565625 | 1915 | Desconegut | Passatge de Mossèn Fèlix Clarà, 13-15 | Casc Antic-Centre | SU (sòl urbà) 9. NUCLI ANTIC 9b. Nucli Antic regulat pel PE del Patrimoni Arq. R1 Residencial, Nucli antic. | Inventari del Patrimoni Cultural de Sitges. Fitxa núm. 394 | BCIL Tipus III Fitxa núm. 394 | BCIL NP3 Parcial | EA 14 |  |  |
| 395 | EA | ARUr/UM | Casa Josep Ferrer Torralbas; Casa Andreu / Villa Anita. | 400381, 4565797 | 1900 | Gaietà Buigas Monravà (1851-1919), arq. | Carrer de Santiago Rusiñol, 33 | Casc Antic-Centre | SU (sòl urbà) 9. NUCLI ANTIC 9b. Nucli Antic regulat pel PE del Patrimoni Arq. R1 Residencial, Nucli antic. | Inventari del Patrimoni Cultural de Sitges. Fitxa núm. 395. Inventari del Patrimoni Cultural Immobile. Núm. reg. 11926 | BCIL Tipus II Fitxa núm. 395 | BCIL NP2 Conservació NP4 Ambiental | EA 14 |  |  |
| 396 | EA | S | Les Escales del Baluard | 400372, 4565455 | 1892 | Salvador Viñals Sabaté, arq. (1847-1926) | Plaça del Baluard; Passeig de la Ribera, | Casc Antic-Centre | SU (sòl urbà) B. SISTEMA DE COMUNICACIONS B.2. Xarxa viària urbana SX1 Sistemes, Viari, Eixos estructurants | Inventari del Patrimoni Cultural de Sitges. Fitxa núm. 396. | BCIL Tipus II Fitxa núm. 396 | BCIL NP2 Conservació NP4 Ambiental NP6 (AEA) | EA 14 |  |  |
| 397 | EA | S | La Punta; Restes de la muralla del Baluard - La Punta | 400370, 4565482 | | Desconegut | Plaça del Baluard; Passeig de la Ribera, | Casc Antic-Centre | SU (sòl urbà) B. SISTEMA DE COMUNICACIONS B.2. Xarxa viària urbana SX1 Sistemes, Viari, Eixos estructurants | Inventari del Patrimoni Cultural de Sitges. Fitxa núm. 397. Inventari del Patrimoni Cultural Immobile. Núm. reg. 11955 | BCIL Tipus II Fitxa núm. 397 | BCIL NP2 Conservació NP4 Ambiental NP6 (AEA) | EA 14 |  |  |

| NÚM. ELEM. | CODI | CLASSIFICACIÓ | DENOMINACIÓ | UTM | ÈPOCA | AUTORIA | ADREÇA | INDRET | POUM SITGES 2006 | INVENTARIS PREVIS | PROTECCIÓ EXISTENT PEPPAC | NIVELL DE PROTECCIÓ MODIF. PEPPAC | NÚM. PLÀNOL | PLÀNOL EMPLAÇAMENT | IMATGE 2012-2022 |
|------------|------|---------------|---------------------------------------------------|-----------------|----------------------------|-----------------------------------------------------------------------|------------------------------------------------------------------------|----------------------|----------------------------------------------------------------------------------------------------------------------------------------|------------------------------------------------------------------------------------------------------------------------------|-------------------------------------|-------------------------------------------------------|-------------|--------------------|------------------|
| 398 | EA | S | Monument al Dr. Robert | 400413, 4565511 | 1906 -1907 | Josep Reynés i Gurguí (1850-1926) escultor | Plaça de l'Ajuntament, | Casc Antic-Centre | SU (sòl urbà) B. SISTEMA DE COMUNICACIONS B.2. Xarxa viària urbana SX1 Sistemes, Viari, Eixos estructurants | Inventari del Patrimoni Cultural de Sitges. Fitxa núm. 398. Inventari del Patrimoni Cultural Immobile. Núm. reg. 11994 | BCIL Tipus II Fitxa núm. 398 | BCIL NP2 Conservació NP4 Ambiental NP6 (AEA) | EA 14 | | |
| 399 | EA | S | Monument al Greco | 400211, 4565527 | 1896-97 | Josep Reynés i Gurguí (1850-1926) escultor | Passeig de la Ribera, | Passeig de la Ribera | SU (sòl urbà) B. SISTEMA DE COMUNICACIONS B.2. Xarxa viària urbana SX1 Sistemes, Viari, Eixos estructurants | Inventari del Patrimoni Cultural de Sitges. Fitxa núm. 399. Inventari del Patrimoni Cultural Immobile. Núm. reg. 11995 | BCIL Tipus II Fitxa núm. 399 | BCIL NP2 Conservació NP4 Ambiental | EA 14 | | |
| 400 | EA | ARUr/UA | Casa Ursicina Sanahuja; Villa Havemann, Ave Maria | 400091, 4565943 | 1907. Reforma 1999 - 2007. | Josep Domènech Estepà (1858-1917) | Carrer d'Artur Carbonell, 11 - 15 | Casc Antic-Centre | SU (sòl urbà) D. SISTEMA EQUIPAMENTS D.O. Reserva d'equipament SE Sistemes, Equipaments | Inventari del Patrimoni Cultural de Sitges. Fitxa núm. 400. Inventari del Patrimoni Cultural Immobile. Núm. reg. 11919 | BCIL Tipus II Fitxa núm. 400 | BCIL NP2 Conservació | EA 14 | | |
| 401 | EA | ARUr/UM | Villa Subur | 400133, 4565945 | 1908 | Juli Batllell Arús, arq. | Carrer d'Artur Carbonell, 23 | Casc Antic-Centre | SU (sòl urbà) 10. EDIFICACIÓ SEGONS ALINIACIÓ A VIAL 10c. Edificació alineada de PB+3PP+àtic R2 Residencial, Urbà tradicional | Inventari del Patrimoni Cultural de Sitges. Fitxa núm. 401. Inventari del Patrimoni Cultural Immobile. Núm. reg. 11966 | BCIL Tipus II Fitxa núm. 401 | BCIL NP2 Conservació | EA 14 | | |
| 402 | EA | ARUr/UA | Villa Remei; El desván de Sitges | 400143, 4565946 | c. 1911. Ampliació 1928 | Juli Batllell Arús, arq. Josep M. Martino Arroyo, arq. (Ampliació) | Carrer d'Artur Carbonell, 25 | Casc Antic-Centre | SU (sòl urbà) 10. EDIFICACIÓ SEGONS ALINIACIÓ A VIAL 10c. Edificació alineada de PB+3PP+àtic R2 Residencial, Urbà tradicional | Inventari del Patrimoni Cultural de Sitges. Fitxa núm. 402. Inventari del Patrimoni Cultural Immobile. Núm. reg. 11967 | BCIL Tipus II Fitxa núm. 402 | BCIL NP2 Conservació | EA 14 | | |
| 403 | EA | ARUr/UA | Casa Gili; Can Gili | 398276, 4564948 | 1965 | J.A. Coderch de Sentmenat, arq. | Carrer de Leonardo Torres Quevedo, 13-15 ; S. Casacuberta, 36 - 38 | Terramar | SU (sòl urbà) 16. CIUTAT JARDÍ EXTENSIVA R6 Residencial, Cases aïllades | Inventari del Patrimoni Cultural de Sitges. Fitxa núm. 403. Inventari del Patrimoni Cultural Immobile. Núm. reg. 11975 | BCIL Tipus II Fitxa núm. 403 | BCIL NP2 Conservació | EA 4 | | |
| 404 | EA | ARUr/UA | Casa Rita Andreu de Pantaleoni | 399320, 4565287 | 1932 | Pere Benavent | Avinguda de la Mare de Déu de Montserrat, 30 | Vinyet | SU (sòl urbà) 15. CIUTAT JARDÍ SEMINTENSIVA R6 Residencial, Cases aïllades | Inventari del Patrimoni Cultural de Sitges. Fitxa núm. 404. | BCIL Tipus III Fitxa núm. 404 | BCIL NP3 Parcial | EA 12 | | |
| 405 | EA | ARUr/UA | Casa Joan Duran Gelabert; Casa Repòs del Vinyet | 399254, 4565245 | 1927 | Josep M. Martino Arroyo, arq. (1881-1957) | Avinguda de la Mare de Déu de Montserrat, 38 ; Anselm Clavé, 8 - 10 | Vinyet | SU (sòl urbà) 15. CIUTAT JARDÍ SEMINTENSIVA R6 Residencial, Cases aïllades | Inventari del Patrimoni Cultural de Sitges. Fitxa núm. 405. | BCIL Tipus II Fitxa núm. 405 | BCIL NP2 Conservació NP4 Ambiental | EA 7 | | |

| NÚM ELEM. | CODI | CLASSIFICACIÓ | DENOMINACIÓ | UTM | ÈPOCA | AUTORIA | ADREÇA | INDRET | POUM SITGES 2006 | INVENTARIS PREVIS | PROTECCIÓ EXISTENT PEPPAC | NIVELL DE PROTECCIÓ MODIF. PEPPAC | NÚM. PLÀNOL | PLÀNOL EMPLAÇAMENT | IMATGE 2012-2022 |
|-----------|------|---------------|-----------------------------------------------------------------------------------|-----------------|-----------------------------------|-------------------------------------------|--------------------------------------------------------------------|--------|----------------------------------------------------------------------------------|-------------------------------------------------------------|-------------------------------------|---------------------------------------|-------------|---------------------------------------------------------------------------------------|---------------------------------------------------------------------------------------|
| 406 | EA | ARUr/UA | Casa de l'Avinguda de la Mare de Déu de Montserrat, 40; La Terrassa | 399216, 4565225 | 1950 | Francisco Terol Conesa | Avinguda de la Mare de Déu de Montserrat, 40 ; Anselm Clavé, 5 - 7 | Vinyet | SU (sòl urbà) 15. CIUTAT JARDÍ SEMINTENSIVA R6 Residencial, Cases aïllades | Inventari del Patrimoni Cultural de Sitges. Fitxa núm. 406. | BCIL Tipus II Fitxa núm. 406 | BCIL NP2 Conservació NP4 Ambiental | EA 7 |  |  |
| 407 | EA | ARUr/UA | Hostal Capri; Ferratges | 399710, 4565523 | XX-XXI | Desconegut | Avinguda de Nostra Senyora del Vinyet, 2 ; Avinguda Sofia, 13 | Vinyet | SU (sòl urbà) 15. CIUTAT JARDÍ SEMINTENSIVA R6 Residencial, Cases aïllades | Inventari del Patrimoni Cultural de Sitges. Fitxa núm. 407. | BCIL Tipus III Fitxa núm. 407 | BCIL NP3 Parcial NP4 Ambiental | EA 12 |  |  |
| 408 | EA | ARUr/UA | Casa Joan Ferratges Tarrida 1; Villa Margarita / (Hostal Capri) | 399686, 4565516 | 1925, la casa. 1930, la torratxa. | Josep M. Martino Arroyo, arq. (1881-1957) | Avinguda Sofia,, 15 | Vinyet | SU (sòl urbà) 15. CIUTAT JARDÍ SEMINTENSIVA R6 Residencial, Cases aïllades | Inventari del Patrimoni Cultural de Sitges. Fitxa núm. 408. | BCIL Tipus III Fitxa núm. 408 | BCIL NP3 Parcial NP4 Ambiental | EA 12 |  |  |
| 409 | EA | ARUr/UA | Casa Joan Ferratges Tarrida 2; | 399704, 4565551 | | Desconegut | Avinguda Sofia, 17 | Vinyet | SU (sòl urbà) 15. CIUTAT JARDÍ SEMINTENSIVA R6 Residencial, Cases aïllades | Inventari del Patrimoni Cultural de Sitges. Fitxa núm. 409. | BCIL Tipus III Fitxa núm. 409 | BCIL NP3 Parcial NP4 Ambiental | EA 12 |  |  |
| 410 | EA | ARUr/UA | Villa Mari Paz; Casa Joan Ferratges Tarrida | 399689, 4565578 | 1925 | Desconegut | Avinguda Sofia, 21 | Vinyet | SU (sòl urbà) 15. CIUTAT JARDÍ SEMINTENSIVA R6 Residencial, Cases aïllades | Inventari del Patrimoni Cultural de Sitges. Fitxa núm. 410. | BCIL Tipus III Fitxa núm. 410 | BCIL NP3 Parcial NP4 Ambiental | EA 11 |  |  |
| 411 | EA | ARUr/UA | Casa Joan Ferratges Tarrida 3 | 399681, 4565593 | 1929 | Josep M. Martino Arroyo, arq. (1881-1957) | Avinguda Sofia, 23 | Vinyet | SU (sòl urbà) 15. CIUTAT JARDÍ SEMINTENSIVA R6 Residencial, Cases aïllades | Inventari del Patrimoni Cultural de Sitges. Fitxa núm. 411. | BCIL Tipus II Fitxa núm. 411 | BCIL NP2 Conservació NP4 Ambiental | EA 11 |  |  |
| 412 | EA | ARUr/UA | Casa Joan Ferratges Tarrida 4; Villa Añoranza / Villa Contenta / Villa Aita-Etxea | 399670, 4565618 | 1930 | Josep M. Martino Arroyo, arq. (1881-1957) | Avinguda Sofia, 25 ; Carrer de Joan Llopis i Bofill, 35 - 37 | Vinyet | SU (sòl urbà) 15. CIUTAT JARDÍ SEMINTENSIVA R6 Residencial, Cases aïllades | Inventari del Patrimoni Cultural de Sitges. Fitxa núm. 412. | BCIL Tipus II Fitxa núm. 412 | BCIL NP2 Conservació NP4 Ambiental | EA 11 |  |  |
| 413 | EA | ARUr/UA | Casa Enric Suñer | 399654, 4565648 | 1932 | Lluís Colomer Ballot, arq. | Avinguda Sofia, 27 ; Carrer de Joan Llopis i Bofill, 32 - 34 | Vinyet | SU (sòl urbà) 15. CIUTAT JARDÍ SEMINTENSIVA R6 Residencial, Cases aïllades | Inventari del Patrimoni Cultural de Sitges. Fitxa núm. 413. | BCIL Tipus III Fitxa núm. 413 | BCIL NP3 Parcial NP4 Ambiental | EA 11 |  |  |

| NÚM. ELEM. | CODI | CLASSIFICACIÓ | DENOMINACIÓ | UTM | ÈPOCA | AUTORIA | ADREÇA | INDRET | POUM SITGES 2006 | INVENTARIS PREVIS | PROTECCIÓ EXISTENT PEPPAC | NIVELL DE PROTECCIÓ MODIF. PEPPAC | NÚM. PLÀNOL | PLÀNOL EMPLAÇAMENT | IMATGE 2012-2022 |
|------------|------|---------------|---------------------------------------------|-----------------|---------------------|-------------------------------------------|-------------------------------------------------------------------------|--------|----------------------------------------------------------------------------------|-------------------------------------------------------------|-------------------------------------|---------------------------------------|-------------|--------------------|------------------|
| 414 | EA | ARUr/UA | Casa Emili Sacanella | 399728, 4565589 | 1925. Reforma 2004. | Albert Carbó Pampidó, arq. | Avinguda Sofia, 20 | Vinyet | SU (sòl urbà) 15. CIUTAT JARDÍ SEMINTENSIVA R6 Residencial, Cases aïllades | Inventari del Patrimoni Cultural de Sitges. Fitxa núm. 414. | BCIL Tipus II Fitxa núm. 414 | BCIL NP2 Conservació NP4 Ambiental | EA 11 | | |
| 415 | EA | ARUr/UA | Casa Antònia Burès; Villa Antònia | 399689, 4565657 | 1931 | Josep Danés Torras, arq. | Avinguda Sofia, 28 ; Carrer de Joan Llopis i Bofill, 30 | Vinyet | SU (sòl urbà) 15. CIUTAT JARDÍ SEMINTENSIVA R6 Residencial, Cases aïllades | Inventari del Patrimoni Cultural de Sitges. Fitxa núm. 415. | BCIL Tipus III Fitxa núm. 415 | BCIL NP3 Parcial NP4 Ambiental | EA 11 | | |
| 416 | EA | ARUr/UA | Casa Joan Ferratges Tarrida 5 | 399687, 4565513 | 1926 | Josep M. Martino Arroyo, arq. (1881-1957) | Avinguda de Nostra Senyora del Vinyet, 4 | Vinyet | SU (sòl urbà) 15. CIUTAT JARDÍ SEMINTENSIVA R6 Residencial, Cases aïllades | Inventari del Patrimoni Cultural de Sitges. Fitxa núm. 416. | BCIL Tipus II Fitxa núm. 416 | BCIL NP2 Conservació NP4 Ambiental | EA 12 | | |
| 417 | EA | ARUr/UA | Casa Elvira Morey de Semir; Torre Los Arcos | 399654, 4565512 | 1933 | Eusebi Bona Puig, arq. | Avinguda de N.S. del Vinyet 6-10; Mare Ràfols, 2-12; Llopis, 39 - 43 | Vinyet | SU (sòl urbà) 15. CIUTAT JARDÍ SEMINTENSIVA R6 Residencial, Cases aïllades | Inventari del Patrimoni Cultural de Sitges. Fitxa núm. 417. | BCIL Tipus III Fitxa núm. 417 | BCIL NP3 Parcial | EA 12 | | |
| 418 | EA | ARUr/UA | Casa Gervasi Torras Font 1 | 399407, 4565364 | 1931 | Josep M. Martino Arroyo, arq. (1881-1957) | Avinguda de Nostra Senyora del Vinyet, 33 | Vinyet | SU (sòl urbà) 15. CIUTAT JARDÍ SEMINTENSIVA R6 Residencial, Cases aïllades | Inventari del Patrimoni Cultural de Sitges. Fitxa núm. 418. | BCIL Tipus II Fitxa núm. 418 | BCIL NP5 Documental | EA 12 | | |
| 419 | EA | ARUr/UA | Casa Gervasi Torras Font 2 | 399383, 4565362 | 1930 | Josep M. Martino Arroyo, arq. (1881-1957) | Avinguda de Nostra Senyora del Vinyet, 35 | Vinyet | SU (sòl urbà) 15. CIUTAT JARDÍ SEMINTENSIVA R6 Residencial, Cases aïllades | Inventari del Patrimoni Cultural de Sitges. Fitxa núm. 419. | BCIL Tipus III Fitxa núm. 419 | BCIL NP3 Parcial | EA 12 | | |
| 420 | EA | ARUr/UA | Casa Pau Barrabeitg 2 | 399183, 4565362 | 1931 | Ferran Tarragó Nogué, arq. | Avinguda de Nostra Senyora del Vinyet, 54 | Vinyet | SU (sòl urbà) 15. CIUTAT JARDÍ SEMINTENSIVA R6 Residencial, Cases aïllades | Inventari del Patrimoni Cultural de Sitges. Fitxa núm. 420. | BCIL Tipus III Fitxa núm. 420 | BCIL NP3 Parcial | EA 7 | | |
| 421 | EA | ARUr/UA | Casa Miquel Torres Carbó; El Vinyet | 399254, 4565489 | 1951 | Raimon Duran Reynals (1895-1966) | Carrer d'Anselm Clavé, 32 ; Carrer de l'Escultor Pere Jou, 2 - 8 | Vinyet | SU (sòl urbà) 15. CIUTAT JARDÍ SEMINTENSIVA R6 Residencial, Cases aïllades | Inventari del Patrimoni Cultural de Sitges. Fitxa núm. 421. | BCIL Tipus III Fitxa núm. 421 | BCIL NP3 Parcial | EA 7 | | |

| NÚM. ELEM. | CODI | CLASSIFICACIÓ | DENOMINACIÓ | UTM | ÈPOCA | AUTORIA | ADREÇA | INDRET | POUM SITGES 2006 | INVENTARIS PREVIS | PROTECCIÓ EXISTENT PEPPAC | NIVELL DE PROTECCIÓ MODIF. PEPPAC | NÚM. PLÀNOL | PLÀNOL EMPLAÇAMENT | IMATGE 2012-2022 |
|------------|------|---------------|--------------------------------------------------------------|-----------------|----------------------------|-------------------------------------------|------------------------------------------------------------------------|-----------------------|----------------------------------------------------------------------------------------------------------------|------------------------------------------------------------------------------------------------------------------------------|-------------------------------------|------------------------------------------|-------------|--------------------|------------------|
| 422 | EA | AP/E | Hospital de Sant Joan Baptista; Asil - Hospital | 400507, 4566058 | 1912 | Josep Font i Gumà, arq. | Carrer Hospital; J. R. Benaprès; Cardenal Vidal Barraquer, 2 | Vistalegre i Hospital | SU (sòl urbà) D. SISTEMA EQUIPAMENTS D.2. Equipament sanitari - assistencial SE Sistemes, Equipaments | Inventari del Patrimoni Cultural de Sitges. Fitxa núm. 422. Inventari del Patrimoni Cultural Immoible. Núm. reg. 11984 | BCIL Tipus II Fitxa núm. 422 | BCIL NP2 Conservació NP4 Ambiental | EA 13 | | |
| 423 | EA | AP/E | Antic Escorxador | 400758, 4565758 | 1920 corral i annexes 1926 | Josep M. Martino Arroyo, arq. (1881-1957) | Carrer de Joan Maragall, 38 ; Carrer de l'Onze de Setembre, 15 - 17 | L'Escorxador | SU (sòl urbà) D. SISTEMA EQUIPAMENTS D.5. Equipament administratiu SE Sistemes, Equipaments | Inventari del Patrimoni Cultural de Sitges. Fitxa núm. 423. | BCIL Tipus II Fitxa núm. 423 | BCIL NP2 Conservació NP4 Ambiental | EA 18 | | |
| 424 | EA | ARUr/UA | Valparaiso; Casa Josep Artigas Vila | 398919, 4565052 | 1932 | Josep M. Martino Arroyo, arq. (1881-1957) | Carrer Josep Carbonell i Gener, 2 ; Carrer Dr. Benaprès, 9 - 11 | Terramar | SU (sòl urbà) 16. CIUTAT JARDÍ EXTENSIVA R6 Residencial, Cases aïllades | Inventari del Patrimoni Cultural de Sitges. Fitxa núm. 424. | BCIL Tipus II Fitxa núm. 424 | BCIL NP3 Parcial | EA 8 | | |
| 425 | EA | ARUr/UA | Casa Garriga Nogués | 398894, 4565049 | 1947. Reforma 2007 i 2017. | J.A. Coderch de Sentmenat, arq. | Carrer de Josep Carbonell i Gener, 4 | Terramar | SU (sòl urbà) 16. CIUTAT JARDÍ EXTENSIVA R6 Residencial, Cases aïllades | Inventari del Patrimoni Cultural de Sitges. Fitxa núm. 425. | BCIL Tipus II Fitxa núm. 425 | BCIL NP2 Conservació | EA 8 | | |
| 426 | EA | ARUr/UA | Villa Mil Luces | 398807, 4564993 | 1941-42 | Josep Sagnier Vidal (1890-1976) | Carrer J. Carbonell Gener, 12; M. Sabater, 10-14 ; Balmes, 15 - 17 | Terramar | SU (sòl urbà) 16. CIUTAT JARDÍ EXTENSIVA R6 Residencial, Cases aïllades | Inventari del Patrimoni Cultural de Sitges. Fitxa núm. 426. | BCIL Tipus III Fitxa núm. 426 | BCIL NP3 Parcial | EA 8 | | |
| 427 | EA | ARUr/UA | Salvador Corominas | 398679, 4564913 | 1929 | Josep M. Martino Arroyo, arq. (1881-1957) | Carrer de Josep Carbonell i Gener, 24 ; Ciutat de Toledo, 8 | Terramar | SU (sòl urbà) 16. CIUTAT JARDÍ EXTENSIVA R6 Residencial, Cases aïllades | Inventari del Patrimoni Cultural de Sitges. Fitxa núm. 427. | BCIL Tipus III Fitxa núm. 427 | BCIL NP3 Parcial | EA 8 | | |
| 428 | EA | ARUr/UA | Casa Miquel Vidal Guardiola; Villa Mina / Torre las Hormonas | 398651, 4564889 | 1924 | Desconegut | Carrer J. Carbonell i Gener, 26-28; Ciutat de Toledo, 11 | Terramar | SU (sòl urbà) 16. CIUTAT JARDÍ EXTENSIVA R6 Residencial, Cases aïllades | Inventari del Patrimoni Cultural de Sitges. Fitxa núm. 428 | BCIL Tipus III Fitxa núm. 428 | BCIL NP3 Parcial | EA 8 | | |
| 429 | EA | ARUr/UA | Casa Dolores Latorre | 398591, 4564843 | 1968 | Alberto Barbosa Baró | Carrer de Josep Carbonell i Gener, 34 - 36 | Terramar | SU (sòl urbà) 16. CIUTAT JARDÍ EXTENSIVA R6 Residencial, Cases aïllades | Inventari del Patrimoni Cultural de Sitges. Fitxa núm. 429. | BCIL Tipus III Fitxa núm. 429 | BCIL NP3 Parcial | EA 8 | | |

| NÚM. ELEM. | CODI | CLASSIFICACIÓ | DENOMINACIÓ | UTM | ÈPOCA | AUTORIA | ADREÇA | INDRET | POUM SITGES 2006 | INVENTARIS PREVIS | PROTECCIÓ EXISTENT PEPPAC | NIVELL DE PROTECCIÓ MODIF. PEPPAC | NÚM. PLÀNOL | PLÀNOL EMPLAÇAMENT | IMATGE 2012-2022 |
|------------|------|---------------|---------------------------------------------|-----------------|-----------------------------|---------------------------------------------------|--------------------------------------------------------------|---------------------|----------------------------------------------------------------------------------------------------------------------|---------------------------------------------------------------------------------------------------------------------------|-------------------------------------|----------------------------------------------------|-------------|--------------------|------------------|
| 430 | EA | ARUr/UA | Casa Macaya | 398538, 4564788 | 1944-45 | Bartomeu Llongueras Gall (Reformes i ampliacions) | Carrer J. Carbonell i Gener, 42-46 ; Josep Carner, 10 -18 | Terramar | SU (sòl urbà) 16. CIUTAT JARDÍ EXTENSIVA R6 Residencial, Cases aïllades | Inventari del Patrimoni Cultural de Sitges. Fitxa núm. 430. | BCIL Tipus III Fitxa núm. 430 | BCIL NP3 Parcial | EA 5 | | |
| 431 | EA | ARUr/UA | Sant Muç | 399790, 4565640 | 1669 | Desconegut | Carrer de Mossèn Joan Llopis Pi, 15 ; Passatge Sant Muç, | Casc Antic-Centre | SU (sòl urbà) 15. CIUTAT JARDÍ SEMINTENSIVA R6 Residencial, Cases aïllades | Inventari del Patrimoni Cultural de Sitges. Fitxa núm. 431. | BCIL Tipus III Fitxa núm. 431 | BCIL NP3 Parcial NP4 Ambiental NP6 (AEA) | EA 11 | | |
| 432 | EA | AR | Ermita de la Mare de Déu del Vinyet | 398764, 4565351 | Reforma 1887, Reforma 2008. | Jaume Suñé Juncosa, mestre d'obres. | Passeig Dr. Gaietà Benaprès, 43 ; Av. N.Sra del Vinyet, | Vinyet | SU (sòl urbà) D. SISTEMA EQUIPAMENTS D.9. Equipament religiós SE Sistemes, Equipaments | Inventari del Patrimoni Cultural de Sitges. Fitxa núm. 432. Inventari del Patrimoni Cultural Immobile. Núm. reg. 11920 | BCIL Tipus II Fitxa núm. 432 | BCIL NP2 Conservació NP4 Ambiental NP6 (AEA) | EA 7 | | |
| 433 | EA | ARUr/UA | Casa Pau Barrabeitg 3; La sínia del Gall. | 399207, 4565431 | 1926 | Josep M. Martino Arroyo, arq. (1881-1957) | Carrer d'Anselm Clavé, 23; Carrer Escultor Pere Jou, 11 | Vinyet | SU (sòl urbà) 15. CIUTAT JARDÍ SEMINTENSIVA R6 Residencial, Cases aïllades | Inventari del Patrimoni Cultural de Sitges. Fitxa núm. 433. | BCIL Tipus II Fitxa núm. 433 | BCIL NP3 Parcial | EA 7 | | |
| 434 | EA | ARUr/UA | Casa Avel·lí Montenegro | 398820, 4565021 | 1933 | Xavier Turull Ventosa, arq. | Carrer de Roma, 11 | Terramar | SU (sòl urbà) 16. CIUTAT JARDÍ EXTENSIVA R6 Residencial, Cases aïllades | Inventari del Patrimoni Cultural de Sitges. Fitxa núm. 434. | BCIL Tipus II Fitxa núm. 434 | BCIL NP2 Conservació | EA 8 | | |
| 435 | EA | ARUr/UA | Villa Teresita; Casa Avel·lí Montenegro | 398815, 4565037 | 1930 | Josep M. Martino Arroyo, arq. (1881-1957) | Carrer Balmes, 11 ; Carrer de Roma, 13 | Terramar | SU (sòl urbà) 16. CIUTAT JARDÍ EXTENSIVA R6 Residencial, Cases aïllades | Inventari del Patrimoni Cultural de Sitges. Fitxa núm. 435. | BCIL Tipus IV Fitxa núm. 435 | BCIL NP3 Parcial | EA 8 | | |
| 436 | EA | ARUr/UA | Xalet Catalunya; Casa Emilio Bella Carreras | 399866, 4565785 | 1922 | Desconegut | Carrer de Rafael Termes Junyent, 2-10 ; Passeig Vilanova, 39 | Passeig de Vilanova | SU (sòl urbà) 9. NUCLI ANTIC 9c. Nucli Antic regulat pel PE del Patrimoni Arq. R1 Residencial, Nucli antic. | Inventari del Patrimoni Cultural de Sitges. Fitxa núm. 436. | BCIL Tipus IV Fitxa núm. 436 | BCIL NP3 Parcial NP4 Ambiental | EA 11 | | |
| 437 | EA | ARUr/UM | Casa Pere Montané Capdet | 399813, 4565793 | 1926 | Josep Graner Prat, mestre d'obres | Passeig de Vilanova, 49 - 51 | Passeig de Vilanova | SU (sòl urbà) 9. NUCLI ANTIC 9c. Nucli Antic regulat pel PE del Patrimoni Arq. R1 Residencial, Nucli antic. | Inventari del Patrimoni Cultural de Sitges. Fitxa núm. 437. | BCIL Tipus IV Fitxa núm. 437 | BCIL NP3 Parcial | EA 11 | | |

| NÚM. ELEM. | CODI | CLASSIFICACIÓ | DENOMINACIÓ | UTM | ÈPOCA | AUTORIA | ADREÇA | INDRET | POUM SITGES 2006 | INVENTARIS PREVIS | PROTECCIÓ EXISTENT PEPPAC | NIVELL DE PROTECCIÓ MODIF. PEPPAC | NÚM. PLÀNOL | PLÀNOL EMPLAÇAMENT | IMATGE 2012-2022 |
|------------|------|---------------|-----------------------------------------------|-----------------|-----------------------------------------------|-----------------------------------------------------------------------------------------------------------------|------------------------------------------------------------------|-----------------------|--------------------------------------------------------------------------------------------------------------------------------------|--------------------------------------------------------------------------------------------------------------------------------------|-------------------------------------|-----------------------------------|-------------|---------------------------------------------------------------------------------------|---------------------------------------------------------------------------------------|
| 438 | EA | P | Parc de Terramar; Jardins de l'Hotel Terramar | 398181, 4564764 | 1919 | Miquel Utrillo i Josep Artigas | Carrer d'Isaac Peral ; Carrer de Cristòfol Colom, 33 | Terramar | SU (sòl urbà) A. SISTEMES ESPAIS LLIURES A.1 Parc forestal públic SV Sistemes, Espais lliures, Zones verdes | Inventari del Patrimoni Cultural de Sitges. Fitxa núm. 438. Inventari del Patrimoni Cultural Immobile. Núm. reg. 11951 | BCIL Tipus III Fitxa núm. 438 | BCIL NP4 Ambiental | EA 5 |  |  |
| 439 | EA | ARUr/UA | Casa Catasús; S'Aubada | 398337, 4564994 | 1956 | J.A. Coderch de Sentmenat, arq. | Carrer de Josep Carner, 32-36 ; Leonardo López Quevedo, 9 | Terramar | SU (sòl urbà) 16. CIUTAT JARDÍ EXTENSIVA R6 Residencial, Cases aïllades | Inventari del Patrimoni Cultural de Sitges. Fitxa núm. 439. Inventari del Patrimoni Cultural Immobile. Núm. reg. 11970 | BCIL Tipus VI Fitxa núm. 439 | BCIL NP3 Parcial | EA 4 |  |  |
| 440 | EA | S | Colomar (de l'Hotel Terramar) | 397958, 4564569 | 1800-25 | Desconegut | Camí de les Coves | Terramar | SNU (sòl no urbanitzable) 25. ESPAIS NATURALS PROTEGITS SRP-C1 (Sòl No Urbanitzable Costaner C1) N1 No urbanitzable, Rústic | Inventari del Patrimoni Cultural de Sitges. Fitxa núm. 440. | BCIL Tipus VI Fitxa núm. 440 | BCIL NP2 Conservació | EA 5 |  |  |
| 441 | EA | AP/E | Estació del Ferrocarril | 400249, 4565981 | 1877 - 1881 | Promotor Francisco Gumà y Ferran i enginyer Cels Xauradó Rovira | Plaça d'Eduard Maristany, s/n. (RENFE) | Casc Antic-Centre | SU (sòl urbà) B. SISTEMA DE COMUNICACIONS B.4. Xarxa ferroviària SF Sistemes, Ferroviari | Inventari del Patrimoni Cultural de Sitges. Fitxa núm. 441. | BCIL Tipus II Fitxa núm. 441 | BCIL NP2 Conservació | EA 14 |  |  |
| 442 | EA | AF | Cementiri i Ermita de Sant Sebastià; | 400898, 4565678 | Obres 1824; Benedicció, el 23 d'agost de 1861 | Ermita -Francesc Cros Masó, mestre d'obres; Panteó família Bofill - Martorell - Elías Rogent i Amat (1871-1872) | Avinguda dels Balmins, 6 | Sant Sebastià | SU (sòl urbà) D. SISTEMA EQUIPAMENTS D.8. Cementiri SE Sistemes, Equipaments | Inventari del Patrimoni Cultural de Sitges. Fitxa núm. 442. Inventari del Patrimoni Cultural Immobile. Núm. reg. 11918 i 11928 | BCIL Tipus II Fitxa núm. 442 | BCIL NP4 Ambiental | EA 18 |  |  |
| 443 | EA | ARUr/UA | Villa Esperanza; Casa Kreye | 398730, 4565047 | 1926. Reforma 2005. | Josep M. Martino Arroyo, arq. (1881-1957) | Carrer Balmes, 16; Pintor A. Ferrer, 2-8; Llopis Bofill, 13 - 19 | Terramar | SU (sòl urbà) 16. CIUTAT JARDÍ EXTENSIVA R6 Residencial, Cases aïllades | Inventari del Patrimoni Cultural de Sitges. Fitxa núm. 443. | BCIL Tipus IV Fitxa núm. 443 | BCIL NP3 Parcial | EA 8 |  |  |
| 444 | EA | ARRu | Corral de la Vila | 400464, 4566097 | XVII-XX. Reforma 1993 96. | Coneguts: Manel Llopis - fundació Hospital de Sant Joan | Plaça de Joan Duran i Ferrer ; Cardenal Vidal Barraquer, 2 | Vistalegre i Hospital | SU (sòl urbà) D. SISTEMA EQUIPAMENTS D.2. Equipament sanitari - assistencial SE Sistemes, Equipaments | | BCIL Tipus VII Fitxa núm. 444 | BCIL NP3 Parcial NP4 Ambiental | EA 13 |  |  |
| 445 | EA | S | Creu de Terme; Creu de Ribes | 398982, 4566565 | XV | Desconegut | Carretera de Sant Pere de Ribes | Santa Bàrbara | SU (sòl urbà) A. SISTEMES ESPAIS LLIURES A.2 Parcs, jardins i places públiques SV Sistemes, Espais lliures, Zones verdes | Inventari del Patrimoni Cultural de Sitges. Fitxa núm. 445. | BCIL Tipus II Fitxa núm. 445 | BCIL NP1 Integral | EA 6 |  |  |

| NÚM. ELEM. | CODI | CLASSIFICACIÓ | DENOMINACIÓ | UTM | ÈPOCA | AUTORIA | ADREÇA | INDRET | POUM SITGES 2006 | INVENTARIS PREVIS | PROTECCIÓ EXISTENT PEPPAC | NIVELL DE PROTECCIÓ MODIF. PEPPAC | NÚM. PLÀNOL | PLÀNOL EMPLAÇAMENT | IMATGE 2012-2022 |
|------------|------|---------------|-------------------------------------------------------------------------------|-----------------|---------------------------------------------------------------------------------------------------------------------|-------------------------------------------------|----------------------------------------------------------------|-----------------------------------|------------------------------------------------------------------------------------------------------------------------------------------------------|-----------------------------------------------------------------------------------------------------------------------------------------------------------------------------|--------------------------------------------------|-------------------------------------------------------|-------------|--------------------|------------------|
| 446 | EA | ARRu | Torre i Masia de Garraf; Torre de Can Güell | 408327, 4567699 | Origen Medieval. Incendiat finals S. XVIII; RECONS. S. XIX | Desconegut | Carretera de Barcelona a Calafell Agregat de Garraf | Poble de Garraf | SU (sòl urbà) D. SISTEMA EQUIPAMENTS D.O. Reserva d'equipament SE Sistemes, Equipaments | Núm. Reg. BCIN: 1570-MH (RI-51-5716) Inventari del Patrimoni Cultural Immobile. Núm. reg. 1770 i 11930 Inventari del Patrimoni Cultural de Sitges. Fitxa núm. 446. | BCIL Tipus III Fitxa núm. 446 | BCIN; BCIL NP1 Integral; NP3 Parcial NP6 (AEA) | EA 36 | | |
| 447 | EA | ARRu | Celler Güell; Bodegues Güell | 408327, 4567742 | 1895-1901 | Antoni Gaudí Cornet. Francesc Berenguer Mestres | Carretera de Barcelona a Calafell C-31, 101 | Poble de Garraf | SU (sòl urbà) D. SISTEMA EQUIPAMENTS D.O. Reserva d'equipament SE Sistemes, Equipaments | Inventari del Patrimoni Cultural de Sitges. Fitxa núm. 447. Inventari del Patrimoni Cultural Immobile. Núm. reg. 11931 | BCIL Tipus II Fitxa núm. 447 | BCIL NP2 Conservació NP4 Ambiental | EA 36 | | |
| 448 | EA | S | Casetes de la Platja de Garraf; Barraques de la Platja de Garraf | 408118, 4567557 | Finals dels anys 1920. | Autoconstrucció | Avinguda de Josep Llorach 3 i següents. Platja de Garraf, 3-67 | Poble de Garraf | SNU (sòl no urbanitzable) C. COSTANER A.4 Litoral SC Sistemes, Costaner | Inventari del Patrimoni Cultural de Sitges. Fitxa núm. 448 | BCIN Tipus VII Fitxa núm. 448 | BCIN NP1 ,NP4 Ambiental | EA 36 | | |
| 449 | EA | AR | Ermита de la Santíssima Trinitat; Ermита de la Trinitat | 403953, 4565881 | 1862 | Reforma- Jaume Suñer Soler | Carretera de Barcelona a Calafell N-246. Desviació Km. 32 | Turó de la Trinitat | SNU (sòl no urbanitzable) 25. ESPAIS NATURALS PROTEGITS SRP1-CPEIN (SNU Costaner al Parc de Garraf) N3 No urbanitzable, Protecció sectorial | Inventari del Patrimoni Cultural de Sitges. Fitxa núm. 449. Inventari del Patrimoni Cultural Immobile. Núm. reg. 11986 | BCIL Tipus II Fitxa núm. 449 | BCIL NP2 Conservació NP4 Ambiental NP6 (AEA) | EA 24 | | |
| 450 | EA | ARRu | Can Planes; Masia i torre de defensa de Can Planes | 405616, 4569285 | XVI-XX | Desconegut | Camí de Campdàsens a la Plana Novella | Can Planes | SNU (sòl no urbanitzable) 25. ESPAIS NATURALS PROTEGITS SRP1 (Parc de Garraf) N3 No urbanitzable, Protecció sectorial | Núm. Reg. BCIN: 1750-MH (RI-51-5719) Inventari del Patrimoni Cultural Immobile. Núm. reg. 1957 Inventari del Patrimoni Cultural de Sitges. Fitxa núm. 450. | BCIL, BCIN Tipus VII Fitxa núm. 450 AEA | BCIN; BCIL NP1 Integral; NP3 Parcial NP6 (AEA) | EA 27 | | |
| 451 | EA | ARRu | Mas Quadrell; Mas Cuadrell | 403435, 4568981 | XVI-XX | Desconegut | Camí de la Fita | Mas Quadrell | SNU (sòl no urbanitzable) 25. ESPAIS NATURALS PROTEGITS SRP1 (Parc de Garraf) N3 No urbanitzable, Protecció sectorial | Inventari del Patrimoni Cultural de Sitges. Fitxa núm. 451. Inventari del Patrimoni Cultural Immobile. Núm. reg. 11989 | BCIL Tipus III Fitxa núm. 451 | BCIL NP3 Parcial NP4 Ambiental NP6 (AEA) | EA 22 | | |
| 452 | EA | JA | Castellet de Garraf; Castellot de Garraf, Castell de Garraf, Quadra de Garraf | 407945, 4568105 | NOTÍCIES DES DE S.XII | Desconegut | Carretera de Barcelona a Calafell N-246 Km. 285 | Poble de Garraf | SNU (sòl no urbanitzable) 25. ESPAIS NATURALS PROTEGITS SRP1 (Parc de Garraf) N3 No urbanitzable, Protecció sectorial | Núm. Reg. BCIN: 1568MH (RI-51-5713) Inventari del Patrimoni Cultural Immobile. Núm. reg. 1768 Inventari del Patrimoni Cultural de Sitges. Fitxa núm. 452. | BCIN Tipus I Fitxa núm. 452 AEA | BCIN NP1 Integral NP6 (AEA) | EA 35 | | |
| 453 | EA | AR | Santa Bàrbara | 399099, 4566318 | Any 1376, primers textos trobats amb esment a la capella de Santa Bàrbara. Arxiu Episcopal. Reforma mitjans S. XIX. | Desconegut | Carrer de la Creu de Ribes, s/n | Paratge de la Quadra dels Gassons | SUZ (sòl urbanitzable) V. ESPAIS LLIURES - ZONES VERDES V1. Parcs PPU1 La Plana-Santa Bàrbara-Vallpineda | Inventari del Patrimoni Cultural de Sitges. Fitxa núm. 453. Inventari del Patrimoni Cultural Immobile. Núm. reg. 11991 | BCIL Tipus VII Fitxa núm. 453 | BCIL NP2 Conservació NP3 Parcial NP6 (AEA) | EA 6 | | |

| NÚM ELEM. | CODI | CLASSIFICACIÓ | DENOMINACIÓ | UTM | ÈPOCA | AUTORIA | ADREÇA | INDRET | POUM SITGES 2006 | INVENTARIS PREVIS | PROTECCIÓ EXISTENT PEPPAC | NIVELL DE PROTECCIÓ MODIF. PEPPAC | NÚM. PLÀNOL | PLÀNOL EMPLAÇAMENT | IMATGE 2012-2022 |
|-----------|------|---------------|-------------------------------------------------------------------------------------|-----------------|---------------------------------------|----------------------------------------------------|----------------------------------------------|----------------------|--------------------------------------------------------------------------------------------------------------------------------------|----------------------------------------------------------------------------------------------------------------------------------------------------------------------------------------------|------------------------------------------------------|------------------------------------------------------|-------------|--------------------|------------------|
| 454 | EA | ARRu | Ca l'Amell de la Muntanya; Can Granada | 405757, 4567252 | XV-XX | Desconegut | Camí de Campdàsens | Campdàsens | SNU (sòl no urbanitzable) 25. ESPAIS NATURALS PROTEGITS SRP1 (Parc de Garraf) N3 No urbanitzable, Protecció sectorial | Núm. Reg. BCIN: 1571-MH (RI-51-5717) Inventari del Patrimoni Cultural Immobile. Núm. reg. 1771 Inventari del Patrimoni Cultural de Sitges. Fitxa núm. 454. | BCIL Tipus VII Fitxa núm. 454 | BCIN; BCIL NP1 Integral; NP3 Parcial NP6 (AEA) | EA 29 | | |
| 455 | EA | ARRu | Conjunt de Campdàsens | 406091, 4568320 | Segle XI-XX. Església actual: 1853 | Església: Francesc Robert i Batlle | Paratge de Campdàsens | Campdàsens | SNU (sòl no urbanitzable) 25. ESPAIS NATURALS PROTEGITS SRP1 (Parc de Garraf) N3 No urbanitzable, Protecció sectorial | Núm. Reg. BCIN: 1572-MH (RI-51-5718) Inventari del Patrimoni Cultural Immobile. Núm. reg. 1772 Inventari del Patrimoni Cultural de Sitges. Fitxa núm. 455. | BCIL Tipus VII Fitxa núm. 455 | BCIN; BCIL NP1 Integral; NP3 Parcial NP6 (AEA) | EA 32 | | |
| 456 | EA | AP/E | La Pleta | 409113, 4569812 | 1894 | Francesc Berenguer Mestres | Carretera de Barcelona a Calafell N-246, | La Pleta | SNU (sòl no urbanitzable) 25. ESPAIS NATURALS PROTEGITS SRP1 (Parc de Garraf) N3 No urbanitzable, Protecció sectorial | Inventari del Patrimoni Cultural de Sitges. Fitxa núm. 456. Inventari del Patrimoni Cultural Immobile. Núm. reg. 11990 | BCIL Tipus VII Fitxa núm. 456 | BCIL NP3 Parcial | EA 37 | | |
| 457 | EA | AR | Ermita de la Nostra Senyora de Gràcia | 397120, 4565130 | XII-XIV | Desconegut | Sobre el Puig de Miralpeix | Miralpeix | SNU (sòl no urbanitzable) 25. ESPAIS NATURALS PROTEGITS SRP-C1 (Sòl No Urbanitzable Costaner C1) N1 No urbanitzable, Rústic | Inventari del Patrimoni Cultural de Sitges. Fitxa núm. 457. | BCIL Tipus III Fitxa núm. 457 | BCIL NP2 Conservació NP6 (AEA) | EA 3 | | |
| 458 | EA | S | Antic Molí; El Molí de Miralpeix | 397219, 4564813 | XIII-XVI | Desconegut | Paratge de Miralpeix | Miralpeix | SU (sòl urbà) 13. HOTELERA A2 Activitat econòmica, Serveis | Inventari del Patrimoni Cultural de Sitges. Fitxa núm. 448 | BCIL Tipus III Fitxa núm. 458 | BCIL NP2 Conservació NP6 (AEA) | EA 3 | | |
| 459 | EA | ARRu | Can Pere Pau; Les Palmeres | 397618, 4565038 | 1860 | Aleix Vidal i Quadres. Arquitecte: Elies Rogent | Paratge de Miralpeix a prop del Camp de golf | Miralpeix-Can Girona | SNU (sòl no urbanitzable) 25. ESPAIS NATURALS PROTEGITS SRP1 (Parc de Garraf) N1 No urbanitzable, Rústic | Inventari del Patrimoni Cultural de Sitges. Fitxa núm. 475. | BCIL Tipus II Fitxa núm. 459 | BCIL NP2 Conservació NP4 Ambiental | EA 3 | | |
| 460 | EA | ARRu | Masia de Miralpeix; Quadra de Miralpeix, Mas de n'Arrover, Can Pasqual de Miralpeix | 397082, 4565005 | s. XI-XVII | Desconegut | Paratge de Miralpeix | Paratge de Miralpeix | SU (sòl urbà) D. SISTEMA EQUIPAMENTS D.O. Reserva d'equipament SE Sistemes, Equipaments | Jaciment Arq. Núm. Reg. BCIN: 1573-MH-ZA (RI-51-5715) Inventari del Patrimoni Cultural Immobile. Núm. reg. 1773 i 40102 Inventari del Patrimoni Cultural de Sitges. Fitxa núm. 460. | BCIL Tipus VII Fitxa núm. 460 | BCIL NP2; NP3 Parcial NP6 (AEA) | EA 3 | | |
| 461 | EA | ARUr/UM | Casa del passeig de la Ribera, 9 | 400287, 4565533 | XVIII-XX | Desconegut | Passeig de la Ribera, 9 | Passeig de la Ribera | SU (sòl urbà) 9. NUCLI ANTIC 9a. Nucli Antic regulat pel PE del Patrimoni Arq. R1 Residencial, Nucli antic. | Inventari del Patrimoni Cultural de Sitges. Fitxa núm. 461. | BCIL Tipus IV Fitxa núm. 461 Conjunt núm. 8 | BCIL NP3 Parcial NP6 (AEA) | EA 14 | | |



Ajuntament de Sitges

MODIFICACIÓ DEL PLA ESPECIAL DE PROTECCIÓ DEL PATRIMONI ARQUITECTÒNIC I CATÀLEG DE SITGES MPEPPAC (aprovació provisional)

Volum XI. Quadre resum bens incorporats

Equip Redactor:

JOSEP MARIA PUJOL TORRES, arquitecte
JAUME MARSE FERRER, biòleg
ADRIA CABEZAS SANCHEZ, historiador
JAVIER FIERRO MACÍA, arqueòleg de l'SPAL

Col·laboració (Ajuntament de Sitges):

RAMON FUSTÉ SITGES, arquitecte
OSCAR LÓPEZ MARTIN, arquitecte
EMILI PINAZO LÓPEZ, advocat
JUAN FRANCISCO MIRAS ESTEBAN, arquitecte
ISABEL ARTIGAS COLL, hstoriadora de l'Art

Gestió: SPAL, 2017- REVISIÓ AJUNTAMENT DE SITGES 2022



S E R V E I D E P A T R I M O N I A R Q U I T O N I C L O C A L

QUADRE RESUM DELS BÉNS ARQUITECTÒNICS INCORPORATS A 2022

| NÚM. ELEM. | CODI | CLASSIFICACIÓ | DENOMINACIÓ | UTM | ÈPOCA | AUTORIA | ADREÇA | INDRET | POUM SITGES 2006 | ALTRES PROT. | PROTECCIÓ EXISTENT PEPPAC | NIVELL DE PROTECCIÓ MODIF. PEPPAC | NÚM. PLÀNOL | PLÀNOL EMPLAÇAMENT | IMATGE 2014-2022 |
|------------|------|---------------------------|-------------------------------------------------------------------------|--------------------|-----------------------------------|-------------|----------------------------------------------------------|-----------------------------|--------------------------------------------------------------------------------------------------------------------------------------------------|--------------------------------------------------------------------------------------------------------------|---------------------------|--------------------------------------------------|-------------|--------------------|------------------|
| 462 | EA | ARU Arquitectura Rural | Can Girona del Camí. Mas Roig. Mas Sala. Can Girona de Miralpeix. | 397513, 4565556 | XI- XVIII, intervencions s. XX | Desconeguda | L'Estellar. 08870 Sitges (Barcelona) | Els Colls i Miralpeix | SNU (sòl no urbanitzable) 24. PAISATGÍSTIC I ECOLÒGIC DE VALOR SRP-C1 (Sòl No Urbanitzable Costaner C1) N1 No urbanitzable, Rústic | Catàleg de Masies i cases rurals de Sitges. Fitxa núm. 8 Inventari del Patrimoni Cultural de Sitges. 469 | Cap | BPU NP3 Parcial NP4 Ambiental NP6 (AEA) | EA 2 | | |
| 463 | EA | ARU Arquitectura Rural | Mas Pasqualí. Masia Robert | 396173, 4565121 | s. XIX i XX; origens s. XIV | Desconeguda | Lloc Mas Pasqualí. Mas Pasqualí. 08870 Sitges | Carrer Puig de la Mola | SNU (sòl no urbanitzable) 25. ESPAIS NATURALS PROTEGITS SRP-C1 (Sòl No Urbanitzable Costaner C1) N1 No urbanitzable, Rústic | Catàleg de Masies i cases rurals de Sitges. Fitxa núm. 9 Inventari del Patrimoni Cultural de Sitges. 471 | Cap | BPU NP3 Parcial NP4 Ambiental NP6 (AEA) | EA 1 | | |
| 464 | EA | ARU Arquitectura Rural | L' Estellar. L'Estellar | 401340, 4567682 | Documentada des de 1536 | Desconeguda | L'Estellar. 08870 Sitges | Camí de Can Puig | SNU (sòl no urbanitzable) 24. PAISATGÍSTIC I ECOLÒGIC DE VALOR SRP-C1 (Sòl No Urbanitzable Costaner C1) N1 No urbanitzable, Rústic | Catàleg de Masies i cases rurals de Sitges. Fitxa núm. 10 Inventari del Patrimoni Cultural de Sitges. 468 | Cap | BPU NP3 Parcial NP4 Ambiental NP6 (AEA) | EA 15 | | |
| 465 | EA | ARU Arquitectura Rural | Tancat del Mas d'en Puig. Mas d'en Puig de Baix | 401080, 4566885 | | Desconeguda | Avinguda de la sardana de l'Empordà. Sitges | Tancat del Mas d'en Puig | SNU (sòl no urbanitzable) 24. PAISATGÍSTIC I ECOLÒGIC DE VALOR SRP-C3 (Sòl No Urbanitzable Costaner C3) N1 No urbanitzable, Rústic | Catàleg de Masies i cases rurals de Sitges. Fitxa núm. 11 | Cap | BPU NP3 Parcial NP4 Ambiental | EA 16 | | |
| 466 | EA | ARU Arquitectura Rural | Mas d'en Puig. Mas d'en Puig de Dalt | 401362, 4567324 | Documentada des del s. XVII | Desconeguda | Mas d'en Puig. 08870 Sitges | Avinguda Mas d'en Puig | SNU (sòl no urbanitzable) 24. PAISATGÍSTIC I ECOLÒGIC DE VALOR SRP4 (SNU protegit d'Interès Paisatgístic) N2 No urbanitzable, Protecció | Catàleg de Masies i cases rurals de Sitges. Fitxa núm. 12 Inventari del Patrimoni Cultural de Sitges. 459 | Cap | BPU NP3 Parcial NP4 Ambiental NP6 (AEA) | EA 15 | | |
| 467 | EA | ARU Arquitectura Rural | El Corral d'en Barbeta | 401135, 4567677 | | Desconeguda | Camí de la Fita. Corral d'en Barbeta. 08870 Sitges | Avinguda Camí de la Fita | SNU (sòl no urbanitzable) 24. PAISATGÍSTIC I ECOLÒGIC DE VALOR SRP-C1 (Sòl No Urbanitzable Costaner C1) N1 No urbanitzable, Rústic | Catàleg de Masies i cases rurals de Sitges. Fitxa núm. 13 Inventari del Patrimoni Cultural de Sitges. 472 | Cap | BPU NP3 Parcial NP4 Ambiental | EA 15 | | |
| 468 | EA | ARU Arquitectura Rural | Can Robert. Ca la Balbina | 405867, 4567624 | | Desconeguda | Lloc Ca l'Amell. Campdàsens. Sitges | Camp de Can Robert | SNU (sòl no urbanitzable) 25. ESPAIS NATURALS PROTEGITS SRP1 (Parc de Garraf) N3 No urbanitzable, Protecció sectorial | Catàleg de Masies i cases rurals de Sitges. Fitxa núm. 14 Inventari del Patrimoni Cultural de Sitges. 470 | Cap | BPU NP3 Parcial NP4 Ambiental NP6 (AEA) | EA 29 | | |

QUADRE RESUM DELS BÉNS ARQUITECTÒNICS INCORPORATS A 2022

| NÚM. ELEM. | CODI | CLASSIFICACIÓ | DENOMINACIÓ | UTM | ÈPOCA | AUTORIA | ADREÇA | INDRET | POUM SITGES 2006 | ALTRES PROT. | PROTECCIÓ EXISTENT PEPPAC | NIVELL DE PROTECCIÓ MODIF. PEPPAC | NÚM. PLÀNOL | PLÀNOL EMPLAÇAMENT | IMATGE 2014-2022 |
|------------|------|--------------------------------------------------------------|------------------------------------------------|--------------------|----------------------------|------------------------|---------------------------------------------------|---------------------|------------------------------------------------------------------------------------------------------------------------------------------------------|--------------------------------------------------------------------------------------------------------------------------------------------------------------------------------------------------------------------------------------------------|---------------------------|---------------------------------------------------|-------------|--------------------|------------------|
| 469 | EA | ARU Arquitectura Rural | Mas Maiol. Mas Mayol | 402743, 4568781 | Documentada des de 1240 | Desconeguda | Afores Pol. 21, Parcel·la 2. Mas Maiol. Sitges | Camí de Sitges | SNU (sòl no urbanitzable) 25. ESPAIS NATURALS PROTEGITS SRP1 (Parc de Garraf) N3 No urbanitzable, Protecció sectorial | Catàleg de Masies i cases rurals de Sitges. Fitxa núm. 15 Inventari del Patrimoni Cultural de Sitges. 464 Inventari del Patrimoni Cultural Immoble. Núm. reg. 11988 Inventari del Patrimoni Arquitectònic del PEPMPEN Garraf. Núm. 226. | Cap | BPU NP3 Parcial NP4 Ambiental NP6 (AEA) | EA 19 | | |
| 470 | EA | ARU Arquitectura Rural | Can Fontanilles. Casa Nova | 405946, 4568093 | Segles XVIII-XXI | Desconeguda | Poblat de Campdàsens. 08871 Sitges | Plans de Campdàsens | SNU (sòl no urbanitzable) 25. ESPAIS NATURALS PROTEGITS SRP1 (Parc de Garraf) N3 No urbanitzable, Protecció sectorial | Catàleg de Masies i cases rurals de Sitges. Fitxa núm. 16 Inventari del Patrimoni Cultural de Sitges. 476 | Cap | BPU NP3 Parcial NP4 Ambiental NP6 (AEA) | EA 32 | | |
| 471 | EA | ARU Arquitectura Rural | Can Lluçà. La casa Nova d'en Lluçà | 406680, 4569050 | Documentada al 1611 i 1641 | Desconeguda | Campdàsens. 08871 Sitges | Campdàsens | SNU (sòl no urbanitzable) 25. ESPAIS NATURALS PROTEGITS SRP1 (Parc de Garraf) N3 No urbanitzable, Protecció sectorial | Catàleg de Masies i cases rurals de Sitges. Fitxa núm. 17 Inventari del Patrimoni Cultural de Sitges. 463 Inventari del Patrimoni Cultural Immoble. Núm. reg. 11987 Inventari del Patrimoni Arquitectònic del PEPMPEN Garraf. Núm. 230. | Cap | BPU NP3 Parcial NP4 Ambiental NP6 (AEA) | EA 34 | | |
| 472 | EA | ARU Arquitectura Rural | La Ginesta. Ca la Ginesta | 409575, 4568363 | 1885 | Desconeguda | Carretera C-31 Ndup-9 08860 Sitges | Ca la Ginesta | SNU (sòl no urbanitzable) 24. PAISATGÍSTIC I ECOLÒGIC DE VALOR SRP-C1 (Sòl No Urbanitzable Costaner C1) N1 No urbanitzable, Rústic | Catàleg de Masies i cases rurals de Sitges. Fitxa núm. 18 Inventari del Patrimoni Cultural de Sitges. 474 | Cap | BPU NP3 Parcial NP4 Ambiental NP6 (AEA) | EA 38 | | |
| 473 | EA | ARU Arquitectura Rural | Casa Vallbona | 410314, 4568582 | 1897 | Desconeguda | Passatge Vallbona | Vallbona | SUNC (sòl urbà no consolidat) D. SISTEMA EQUIPAMENTS D.0. Reserva d'equipament SE Sistemes, Equipaments | | Cap | BPU NP3 Parcial NP4 Ambiental | EA 39 | | |
| 474 | EA | ARU Arquitectura Rural | Masia de la Trinitat | 403955, 4568882 | XIV-XX | Desconeguda | | Turó de la Trinitat | SNU (sòl no urbanitzable) 25. ESPAIS NATURALS PROTEGITS SRP1-CPEIN (SNU Costaner al Parc de Garraf) N3 No urbanitzable, Protecció sectorial | Inventari del patrimoni arquitectònic del PEPMPEN Garraf. Fitxa núm. 1 Catàleg de Masies i cases rurals de Sitges. Inventari del Patrimoni Arquitectònic del PEPMPEN Garraf. Núm. 103. | Cap | BCIL NP3 Parcial NP4 Ambiental NP6 (AEA) | EA 24 | | |
| 475 | EA | AP/E Arquitectura pública, semipública. Equipament. | Estació de Vallcarca. Baixador de Vallcarca | 404573, 4566087 | construcció 1901- 1903 | M.C. Butsems y Fradera | | Vallcarca | SU (sòl urbà) B. SISTEMA DE COMUNICACIONS B.4. Xarxa ferroviària SF Sistemes, Ferroviari | Inventari del Patrimoni Cultural de Sitges. 695 | Cap | BCIL NP3 Parcial | EA 26 | | |

QUADRE RESUM DELS BÉNS ARQUITECTÒNICS INCORPORATS A 2022

| NÚM. ELEM. | CODI | CLASSIFICACIÓ | DENOMINACIÓ | UTM | ÈPOCA | AUTORIA | ADREÇA | INDRET | POUM SITGES 2006 | ALTRES PROT. | PROTECCIÓ EXISTENT PEPPAC | NIVELL DE PROTECCIÓ MODIF. PEPPAC | NÚM. PLÀNOL | PLÀNOL EMPLAÇAMENT | IMATGE 2014-2022 |
|------------|------|-----------------------------------------------------|-------------------------------------------------|-------------------------------------------------------|----------------|------------------------------------------------------------------------------------------|----------------------|-----------------------|------------------------------------------------------------------------------------------------------------------------------------------------------|----------------------------------------------------------|---------------------------|-----------------------------------|-------------|--------------------|------------------|
| 476 | EA | AP/E Arquitectura pública, semipública. Equipament. | Estació de Garraf | 408058, 4567589 | 1909 | Compañia de Ferrocarrils M. Z. A. | Plaça de l'Estació | Garraf | SU (sòl urbà) B. SISTEMA DE COMUNICACIONS B.4. Xarxa ferroviària SF Sistemes, Ferroviari | Inventari del Patrimoni Cultural de Sitges. 639 | Cap | BCIL NP3 Parcial | EA 36 | | |
| 477 | EA | AP/E Arquitectura pública, semipública. Equipament. | Conjunt Arquitectònic del Passeig Marítim | 399717, 4565341 | 1918 | Josep M. Martino Arroyo, arq. (1881-1957) | | Passeig Marítim | SNU (sòl no urbanitzable) A. SISTEMES ESPAIS LLIURES A.4 Litoral SC Sistemes, Costaner | Inventari del Patrimoni Cultural Imoble. Núm. reg. 42446 | Cap | BCIL NP4 Ambiental | EA 8 | | |
| 478 | EA | OE Obres d'Enginyeria | Pont d'en Domènech | 400003, 4565482 | 1880-1899-2014 | Pere Domènech. Reconstrucció, Ramon Fusté. Arq. Serveis tècnics Ajuntament Sitges. 2014. | Passeig de la Ribera | La Ribera | SU (sòl urbà) A. SISTEMES ESPAIS LLIURES A.5 Itineraris de vianants SX2 Sistemes, Viari, Altre viari en sòl urbà | | Cap | BPU NP3 Parcial | EA 12 | | |
| 479 | EA | OE Obres d'Enginyeria | Pont de can Perico | 399996, 4566021 | 1877-1881 | Enginyer Cels Xauradó, Francesc Gumà i Ferran, companya (F.C.V.V.B) | Rambla del Migdia | Centre de la Vila | SU (sòl urbà) B. SISTEMA DE COMUNICACIONS B.4. Xarxa ferroviària SF Sistemes, Ferroviari | | Cap | BPU NP3 Parcial | EA 11 | | |
| 480 | EA | OE Obres d'Enginyeria | Pont de la Riera de Ribes. Pont del ferrocarril | 397995, 4564902 | 1877-1881 | Enginyer Cels Xauradó, Francesc Gumà i Ferran, companya (F.C.V.V.B) | | Riera de Ribes | SNU (sòl no urbanitzable) B. SISTEMA DE COMUNICACIONS B.4. Xarxa ferroviària SF Sistemes, Ferroviari | | Cap | BPU NP3 Parcial | EA 4 | | |
| 481 | EA | OE Obres d'Enginyeria | Xemeneia i forns de Vallcarca | 404621, 4566761 | | M.C. Butsoms & Fradera, Cementos Fradera S.A. | Can Ramonet | Vallcarca | SNU (sòl no urbanitzable) 25. ESPAIS NATURALS PROTEGITS SRP1-CPEIN (SNU Costaner al Parc de Garraf) N3 No urbanitzable, Protecció sectorial | | Cap | BPU NP2 Conservació | EA 25 | | |
| 482 | EA | OE Obres d'Enginyeria | Viaductes ferroviaris | 402365, 4565610 404527, 4566045 406569, 4566870 | 1877-1881 | Enginyer Cels Xauradó, Francesc Gumà i Ferran, companya (F.C.V.V.B) | | Les Costes del Garraf | SNU (sòl no urbanitzable) B. SISTEMA DE COMUNICACIONS B.4. Xarxa ferroviària SF Sistemes, Ferroviari | | Cap | NP5 Documental | EA 33 | | |

QUADRE RESUM DELS BÉNS ARQUITECTÒNICS INCORPORATS A 2022

| NÚM. ELEM. | CODI | CLASSIFICACIÓ | DENOMINACIÓ | UTM | ÈPOCA | AUTORIA | ADREÇA | INDRET | POUM SITGES 2006 | ALTRES PROT. | PROTECCIÓ EXISTENT PEPPAC | NIVELL DE PROTECCIÓ MODIF. PEPPAC | NÚM. PLÀNOL | PLÀNOL EMPLAÇAMENT | IMATGE 2014-2022 |
|------------|------|--------------------------------------|--------------------------------------|-------------------------------------------------------|----------------|---------------------------------------------------------------------------------|-----------------------|----------------------------|------------------------------------------------------------------------------------------------------------------------------------------------------|---------------------------------------------------------------------------------------------------------------|---------------------------|---------------------------------------|-------------|--------------------|------------------|
| 483 | EA | OE Obres d'Enginyeria | Portals dels túnels del ferrocarril | 402817, 4565602 | 1877-1881-1913 | Enginyer Cels Xauradó, Francesc Gumà i Ferran, companya (F.C.V.V.B) | | Línia del Ferrocarril | SNU (sòl no urbanitzable) B. SISTEMA DE COMUNICACIONS B.4. Xarxa ferroviària SF Sistemes, Ferroviari | | Cap | NP5 Documental | EA 21 | | |
| 484 | EA | AI Arquitectura Industrial/Comercial | Casetes de Vallcarca | 404158, 4566218 | | Fradera & Butsems, Cementos Fradera S.A. | Carrer Grupo Trinidad | Vallcarca | SU (sòl urbà) 19-SRP4 Indústria pesant en transformació A1 Activitat econòmica, Industrial | Inventari del Patrimoni Cultural de Sitges. 694 | Cap | BCIL NP3 Parcial NP4 Ambiental | EA 24 | | |
| 485 | EA | AM Arquitectura Militar | Defenses costaneres | 401233, 4565540 404548, 4565716 410199, 4568406 | 1936-1939 | Conselleria de Defensa de la Generalitat de Catalunya (1936) | | Costa de Sitges | SNU (sòl no urbanitzable) 25. ESPAIS NATURALS PROTEGITS SRP1-CPEIN (SNU Costaner al Parc de Garraf) N3 No urbanitzable, Protecció sectorial | | Cap | BCIL NP2 Conservació | EA 18 | | |
| 486 | EA | AF Arquitectura Funerària | Panteó Aleix Vidal Quadras | 400936, 4565707 | 1884-1885 | Arq: Enric Sagnier; Escultor: Agàpit Vallmitjana Marmolista: Romani (BCN) | Avinguda dels Balmins | Cementiri de Sant Sebastià | SU (sòl urbà) D. SISTEMA EQUIPAMENTS D.8. Cementiri SE Sistemes, Equipaments | Inventari del Patrimoni Cultural de Sitges. 442 Inventari del Patrimoni Cultural Immobile. Núm. reg. 11928 | Fitxa núm. 442 | BCIL NP2 Conservació NP4 Ambiental | EA 18 | | |
| 487 | EA | AF Arquitectura Funerària | Panteó Manuel Vidal i Quadras | 400936, 4565707 | 1856 | Arq/M.O. Josep Cros Juliana; Escultor: Alexandre Mariotti | Avinguda dels Balmins | Cementiri de Sant Sebastià | SU (sòl urbà) D. SISTEMA EQUIPAMENTS D.8. Cementiri SE Sistemes, Equipaments | Inventari del Patrimoni Cultural de Sitges. 442 Inventari del Patrimoni Cultural Immobile. Núm. reg. 11928 | Fitxa núm. 442 | BCIL NP2 Conservació NP4 Ambiental | EA 18 | | |
| 488 | EA | AF Arquitectura Funerària | Panteó Cros i Juliana | 400936, 4565707 | 1908 | Arq/M.O. Josep Cros Juliana; Escultor: Josep Llimona i Bruguera (1864-1934) | Avinguda dels Balmins | Cementiri de Sant Sebastià | SU (sòl urbà) D. SISTEMA EQUIPAMENTS D.8. Cementiri SE Sistemes, Equipaments | Inventari del Patrimoni Cultural de Sitges. 442 Inventari del Patrimoni Cultural Immobile. Núm. reg. 11928 | Fitxa núm. 442 | BCIL NP2 Conservació NP4 Ambiental | EA 18 | | |
| 489 | EA | AF Arquitectura Funerària | Panteó Antoni Robert Camps i Família | 400936, 4565707 | 1907 | Josep Llimona i Bruguera (1864-1934) | Avinguda dels Balmins | Cementiri de Sant Sebastià | SU (sòl urbà) D. SISTEMA EQUIPAMENTS D.8. Cementiri SE Sistemes, Equipaments | Inventari del Patrimoni Cultural de Sitges. 442 Inventari del Patrimoni Cultural Immobile. Núm. reg. 11928 | BCIL Fitxa núm. 442 | BCIL NP2 Conservació NP4 Ambiental | EA 18 | | |

QUADRE RESUM DELS BÉNS ARQUITECTÒNICS INCORPORATS A 2022

| NÚM. ELEM. | CODI | CLASSIFICACIÓ | DENOMINACIÓ | UTM | ÈPOCA | AUTORIA | ADREÇA | INDRET | POUM SITGES 2006 | ALTRES PROT. | PROTECCIÓ EXISTENT PEPPAC | NIVELL DE PROTECCIÓ MODIF. PEPPAC | NÚM. PLÀNOL | PLÀNOL EMPLAÇAMENT | IMATGE 2014-2022 |
|------------|------|---------------------------|------------------------------------------------------|-----------------|-------|---------------------------------------------------------|-----------------------|----------------------------|---------------------------------------------------------------------------------------|---------------------------------------------------------------------------------------------------------------|---------------------------|---------------------------------------|-------------|--------------------|------------------|
| 490 | EA | AF Arquitectura Funerària | Panteó Antoni Serra Ferret | 400936, 4565707 | 1901 | Escultor: Josep Reynés Gurguí (1850- 1926) | Avinguda dels Balmins | Cementiri de Sant Sebastià | SU (sòl urbà) D. SISTEMA EQUIPAMENTS D.8. Cementiri SE Sistemes, Equipaments | Inventari del Patrimoni Cultural de Sitges. 442 Inventari del Patrimoni Cultural Immobile. Núm. reg. 11928 | BCIL Fitxa núm. 442 | BCIL NP2 Conservació NP4 Ambiental | EA 18 | | |
| 491 | EA | AF Arquitectura Funerària | Panteó Manuel Robert Aldrofeu | 400936, 4565707 | 1902 | A. Ciorau; Escultor: Josep Reynés Gurguí | Avinguda dels Balmins | Cementiri de Sant Sebastià | SU (sòl urbà) D. SISTEMA EQUIPAMENTS D.8. Cementiri SE Sistemes, Equipaments | Inventari del Patrimoni Cultural de Sitges. 442 Inventari del Patrimoni Cultural Immobile. Núm. reg. 11928 | BCIL Fitxa núm. 442 | BCIL NP2 Conservació NP4 Ambiental | EA 18 | | |
| 492 | EA | AF Arquitectura Funerària | Panteó Francesc Carreras Robert | 400936, 4565707 | 1907 | Arquitecte: Enric Sagnier Escultor: Manuel Fuxà Leal | Avinguda dels Balmins | Cementiri de Sant Sebastià | SU (sòl urbà) D. SISTEMA EQUIPAMENTS D.8. Cementiri SE Sistemes, Equipaments | Inventari del Patrimoni Cultural de Sitges. 442 Inventari del Patrimoni Cultural Immobile. Núm. reg. 11928 | BCIL Fitxa núm. 442 | BCIL NP2 Conservació NP4 Ambiental | EA 18 | | |
| 493 | EA | AF Arquitectura Funerària | Panteó Joan Pintó i Arabitg Panteó Família Bofill | 400936, 4565707 | 1853 | Arquitecte: Elies Rogent Amat Col·laborador: M.Font | Avinguda dels Balmins | Cementiri de Sant Sebastià | SU (sòl urbà) D. SISTEMA EQUIPAMENTS D.8. Cementiri SE Sistemes, Equipaments | Inventari del Patrimoni Cultural de Sitges. 442 Inventari del Patrimoni Cultural Immobile. Núm. reg. 11928 | BCIL Fitxa núm. 442 | BCIL NP2 Conservació NP4 Ambiental | EA 18 | | |
| 494 | EA | AF Arquitectura Funerària | Panteó Antonio Carreras Robert | 400936, 4565707 | 1907 | Escultor: Manuel Fuxà Leal | Avinguda dels Balmins | Cementiri de Sant Sebastià | SU (sòl urbà) D. SISTEMA EQUIPAMENTS D.8. Cementiri SE Sistemes, Equipaments | Inventari del Patrimoni Cultural de Sitges. 442 Inventari del Patrimoni Cultural Immobile. Núm. reg. 11928 | BCIL Fitxa núm. 442 | BCIL NP2 Conservació NP4 Ambiental | EA 18 | | |
| 495 | EA | AF Arquitectura Funerària | Panteó Família S. Vidal Dimas | 400936, 4565707 | 1898 | Josep Reynés i Gurguí (1850- 1926) | Avinguda dels Balmins | Cementiri de Sant Sebastià | SU (sòl urbà) D. SISTEMA EQUIPAMENTS D.8. Cementiri SE Sistemes, Equipaments | Inventari del Patrimoni Cultural de Sitges. 442 Inventari del Patrimoni Cultural Immobile. Núm. reg. 11928 | BCIL Fitxa núm. 442 | BCIL NP2 Conservació NP4 Ambiental | EA 18 | | |
| 496 | EA | AF Arquitectura Funerària | Panteó Francisco Robert Yarzabal | 400936, 4565707 | 1898 | Escultor: Josep Reynés Gurguí (1850-1926) | Avinguda dels Balmins | Cementiri de Sant Sebastià | SU (sòl urbà) D. SISTEMA EQUIPAMENTS D.8. Cementiri SE Sistemes, Equipaments | Inventari del Patrimoni Cultural de Sitges. 442 Inventari del Patrimoni Cultural Immobile. Núm. reg. 11928 | BCIL Fitxa núm. 442 | BCIL NP2 Conservació NP4 Ambiental | EA 18 | | |

QUADRE RESUM DELS BÉNS ARQUITECTÒNICS INCORPORATS A 2022

| NÚM. ELEM. | CODI | CLASSIFICACIÓ | DENOMINACIÓ | UTM | ÈPOCA | AUTORIA | ADREÇA | INDRET | POUM SITGES 2006 | ALTRES PROT. | PROTECCIÓ EXISTENT PEPPAC | NIVELL DE PROTECCIÓ MODIF. PEPPAC | NÚM. PLÀNOL | PLÀNOL EMPLAÇAMENT | IMATGE 2014-2022 |
|------------|------|---------------------------|--------------------------------------------|-----------------|-------|-----------------------------------------------------------------------------|-----------------------|----------------------------|---------------------------------------------------------------------------------------|---------------------------------------------------------------------------------------------------------------|---------------------------|---------------------------------------|-------------|--------------------|------------------|
| 497 | EA | AF Arquitectura Funerària | Panteó Antoni Ferrer i Manuela Robert | 400936, 4565707 | | Joan Gnemmi (marmolista, Vilanova i la Geltrú) | Avinguda dels Balmins | Cementiri de Sant Sebastià | SU (sòl urbà) D. SISTEMA EQUIPAMENTS D.8. Cementiri SE Sistemes, Equipaments | Inventari del Patrimoni Cultural de Sitges. 442 Inventari del Patrimoni Cultural Immobile. Núm. reg. 11928 | BCIL Fitxa núm. 442 | BCIL NP2 Conservació NP4 Ambiental | EA 18 | | |
| 498 | EA | AF Arquitectura Funerària | Panteó Daniel Robert Aldrofeu i família | 400936, 4565707 | 1897 | Família Robert Aldrofeu Autor Hermanos Ventura. (Treball al Palau Güell) | Avinguda dels Balmins | Cementiri de Sant Sebastià | SU (sòl urbà) D. SISTEMA EQUIPAMENTS D.8. Cementiri SE Sistemes, Equipaments | Inventari del Patrimoni Cultural de Sitges. 442 Inventari del Patrimoni Cultural Immobile. Núm. reg. 11928 | BCIL Fitxa núm. 442 | BCIL NP2 Conservació NP4 Ambiental | EA 18 | | |
| 499 | EA | AF Arquitectura Funerària | Panteó Jaume Brassó. Lafarga Mestre | 400936, 4565707 | 1923 | Escultor: Pere Jou (1891-1964); Picapedrer: Carles Capdevila | Avinguda dels Balmins | Cementiri de Sant Sebastià | SU (sòl urbà) D. SISTEMA EQUIPAMENTS D.8. Cementiri SE Sistemes, Equipaments | Inventari del Patrimoni Cultural de Sitges. 442 Inventari del Patrimoni Cultural Immobile. Núm. reg. 11928 | BCIL Fitxa núm. 442 | BCIL NP2 Conservació NP4 Ambiental | EA 18 | | |
| 500 | EA | AF Arquitectura Funerària | Panteó Cayetano Vidal Dimas | 400936, 4565707 | 1930 | Arq. Eugeni Pere Cendoya. Escultor: Frederic Marès | Avinguda dels Balmins | Cementiri de Sant Sebastià | SU (sòl urbà) D. SISTEMA EQUIPAMENTS D.8. Cementiri SE Sistemes, Equipaments | Inventari del Patrimoni Cultural de Sitges. 442 Inventari del Patrimoni Cultural Immobile. Núm. reg. 11928 | BCIL Fitxa núm. 442 | BCIL NP2 Conservació NP4 Ambiental | EA 18 | | |
| 501 | EA | AF Arquitectura Funerària | Tomba Pere Jou i Francisco, Antònia Andreu | 400936, 4565707 | 1964 | | Avinguda dels Balmins | Cementiri de Sant Sebastià | SU (sòl urbà) D. SISTEMA EQUIPAMENTS D.8. Cementiri SE Sistemes, Equipaments | Inventari del Patrimoni Cultural de Sitges. 442 Inventari del Patrimoni Cultural Immobile. Núm. reg. 11928 | BCIL Fitxa núm. 442 | BCIL NP2 Conservació NP4 Ambiental | EA 18 | | |
| 502 | EA | AF Arquitectura Funerària | Tomba Grau Sala | 400936, 4565707 | 1955 | | Avinguda dels Balmins | Cementiri de Sant Sebastià | SU (sòl urbà) D. SISTEMA EQUIPAMENTS D.8. Cementiri SE Sistemes, Equipaments | Inventari del Patrimoni Cultural de Sitges. 442 Inventari del Patrimoni Cultural Immobile. Núm. reg. 11928 | BCIL Fitxa núm. 442 | BCIL NP2 Conservació NP4 Ambiental | EA 18 | | |
| 503 | EA | AF Arquitectura Funerària | Panteó Tomba Antoni Catasús | 400936, 4565707 | 1897 | Antoni Catasús Ferrer (1830-1897) | Avinguda dels Balmins | Cementiri de Sant Sebastià | SU (sòl urbà) D. SISTEMA EQUIPAMENTS D.8. Cementiri SE Sistemes, Equipaments | Inventari del Patrimoni Cultural de Sitges. 442 Inventari del Patrimoni Cultural Immobile. Núm. reg. 11928 | BCIL Fitxa núm. 442 | BCIL NP2 Conservació NP4 Ambiental | EA 18 | | |

QUADRE RESUM DELS BÉNS ARQUITECTÒNICS INCORPORATS A 2022

| NÚM. ELEM. | CODI | CLASSIFICACIÓ | DENOMINACIÓ | UTM | ÈPOCA | AUTORIA | ADREÇA | INDRET | POUM SITGES 2006 | ALTRES PROT. | PROTECCIÓ EXISTENT PEPPAC | NIVELL DE PROTECCIÓ MODIF. PEPPAC | NÚM. PLÀNOL | PLÀNOL EMPLAÇAMENT | IMATGE 2014-2022 |
|------------|------|---------------------------|------------------------------------------|-----------------|-------|--------------------------------------------------------------|-----------------------|----------------------------|---------------------------------------------------------------------------------------|---------------------------------------------------------------------------------------------------------------|---------------------------|---------------------------------------|-------------|--------------------|------------------|
| 504 | EA | AF Arquitectura Funerària | Panteó Manuel Ramon Mirabent | 400936, 4565707 | 1924 | Arq. J.M. Martino Arroyo; Escultor: Frederic Marès | Avinguda dels Balmins | Cementiri de Sant Sebastià | SU (sòl urbà) D. SISTEMA EQUIPAMENTS D.8. Cementiri SE Sistemes, Equipaments | Inventari del Patrimoni Cultural de Sitges. 442 Inventari del Patrimoni Cultural Immobile. Núm. reg. 11928 | BCIL Fitxa núm. 442 | BCIL NP2 Conservació NP4 Ambiental | EA 18 | | |
| 505 | EA | AF Arquitectura Funerària | Panteó Família Planas / Feliciano Ferret | 400936, 4565707 | 1903 | Franzi Hermanos marbristes | Avinguda dels Balmins | Cementiri de Sant Sebastià | SU (sòl urbà) D. SISTEMA EQUIPAMENTS D.8. Cementiri SE Sistemes, Equipaments | Inventari del Patrimoni Cultural de Sitges. 442 Inventari del Patrimoni Cultural Immobile. Núm. reg. 11928 | BCIL Fitxa núm. 442 | BCIL NP2 Conservació NP4 Ambiental | EA 18 | | |
| 506 | EA | AF Arquitectura Funerària | Panteó Juan Llauredó Puigventós | 400936, 4565707 | 1884 | Joan Llauredó Puigventós 1833 - 1884 Escultor Joan Gnemmi | Avinguda dels Balmins | Cementiri de Sant Sebastià | SU (sòl urbà) D. SISTEMA EQUIPAMENTS D.8. Cementiri SE Sistemes, Equipaments | Inventari del Patrimoni Cultural de Sitges. 442 Inventari del Patrimoni Cultural Immobile. Núm. reg. 11928 | BCIL Fitxa núm. 442 | BCIL NP2 Conservació NP4 Ambiental | EA 18 | | |
| 507 | EA | AF Arquitectura Funerària | Tomba de Joaquim Sunyer | 400936, 4565707 | 1956 | Joan Rebull (Reus 1899-Barcelona 1981) | Avinguda dels Balmins | Cementiri de Sant Sebastià | SU (sòl urbà) D. SISTEMA EQUIPAMENTS D.8. Cementiri SE Sistemes, Equipaments | Inventari del Patrimoni Cultural de Sitges. 442 Inventari del Patrimoni Cultural Immobile. Núm. reg. 11928 | BCIL Fitxa núm. 442 | BCIL NP2 Conservació NP4 Ambiental | EA 18 | | |
| 508 | EA | AF Arquitectura Funerària | Panteó de Pablo Benazet Molas | 400936, 4565707 | 1929 | Josep M. Martino Arroyo, arq. (1881-1957) | Avinguda dels Balmins | Cementiri de Sant Sebastià | SU (sòl urbà) D. SISTEMA EQUIPAMENTS D.8. Cementiri SE Sistemes, Equipaments | Inventari del Patrimoni Cultural de Sitges. 442 Inventari del Patrimoni Cultural Immobile. Núm. reg. 11928 | BCIL Fitxa núm. 442 | BCIL NP2 Conservació NP4 Ambiental | EA 18 | | |
| 509 | EA | AF Arquitectura Funerària | Tomba Família Garcia Munté | 400936, 4565707 | | | Avinguda dels Balmins | Cementiri de Sant Sebastià | SU (sòl urbà) D. SISTEMA EQUIPAMENTS D.8. Cementiri SE Sistemes, Equipaments | Inventari del Patrimoni Cultural de Sitges. 442 Inventari del Patrimoni Cultural Immobile. Núm. reg. 11928 | BCIL Fitxa núm. 442 | BCIL NP2 Conservació NP4 Ambiental | EA 18 | | |
| 510 | EA | AF Arquitectura Funerària | Tomba Montserrat Trias Jover | 400936, 4565707 | | | Avinguda dels Balmins | Cementiri de Sant Sebastià | SU (sòl urbà) D. SISTEMA EQUIPAMENTS D.8. Cementiri SE Sistemes, Equipaments | Inventari del Patrimoni Cultural de Sitges. 442 Inventari del Patrimoni Cultural Immobile. Núm. reg. 11928 | BCIL Fitxa núm. 442 | BCIL NP2 Conservació NP4 Ambiental | EA 18 | | |

QUADRE RESUM DELS BÉNS ARQUITECTÒNICS INCORPORATS A 2022

| NÚM. ELEM. | CODI | CLASSIFICACIÓ | DENOMINACIÓ | UTM | ÈPOCA | AUTORIA | ADREÇA | INDRET | POUM SITGES 2006 | ALTRES PROT. | PROTECCIÓ EXISTENT PEPPAC | NIVELL DE PROTECCIÓ MODIF. PEPPAC | NÚM. PLÀNOL | PLÀNOL EMPLAÇAMENT | IMATGE 2014-2022 |
|------------|------|---------------------------|------------------------------------------------------------------------|-----------------|-----------|--------------------------------------------|-----------------------|----------------------------|---------------------------------------------------------------------------------------|---------------------------------------------------------------------------------------------------------------|---------------------------|---------------------------------------|-------------|--------------------|------------------|
| 511 | EA | AF Arquitectura Funerària | Tomba de Miquel Utrillo i Morlius | 400936, 4565707 | 1934 | Família Utrillo | Avinguda dels Balmins | Cementiri de Sant Sebastià | SU (sòl urbà) D. SISTEMA EQUIPAMENTS D.8. Cementiri SE Sistemes, Equipaments | Inventari del Patrimoni Cultural de Sitges. 442 Inventari del Patrimoni Cultural Immobile. Núm. reg. 11928 | BCIL Fitxa núm. 442 | BCIL NP2 Conservació NP4 Ambiental | EA 18 | | |
| 512 | EA | AF Arquitectura Funerària | Tomba Josefina Crusat Martino | 400936, 4565707 | 1906 | Manel Crusat de Grey. | Avinguda dels Balmins | Cementiri de Sant Sebastià | SU (sòl urbà) D. SISTEMA EQUIPAMENTS D.8. Cementiri SE Sistemes, Equipaments | Inventari del Patrimoni Cultural de Sitges. 442 Inventari del Patrimoni Cultural Immobile. Núm. reg. 11928 | BCIL Fitxa núm. 442 | BCIL NP2 Conservació NP4 Ambiental | EA 18 | | |
| 513 | EA | AF Arquitectura Funerària | Tomba Ramon Canudas | 400936, 4565707 | | | Avinguda dels Balmins | Cementiri de Sant Sebastià | SU (sòl urbà) D. SISTEMA EQUIPAMENTS D.8. Cementiri SE Sistemes, Equipaments | Inventari del Patrimoni Cultural de Sitges. 442 Inventari del Patrimoni Cultural Immobile. Núm. reg. 11928 | BCIL Fitxa núm. 442 | BCIL NP2 Conservació NP4 Ambiental | EA 18 | | |
| 514 | EA | AF Arquitectura Funerària | Tomba Joan Grau i Vilanova Altres tombes: Ildelfons Masó Golferichs | 400936, 4565707 | 1873 | | Avinguda dels Balmins | Cementiri de Sant Sebastià | SU (sòl urbà) D. SISTEMA EQUIPAMENTS D.8. Cementiri SE Sistemes, Equipaments | Inventari del Patrimoni Cultural de Sitges. 442 Inventari del Patrimoni Cultural Immobile. Núm. reg. 11928 | BCIL Fitxa núm. 442 | BCIL NP2 Conservació NP4 Ambiental | EA 18 | | |
| 515 | EA | AF Arquitectura Funerària | Tomba Joaquín i Nemesia Pascual i Jova | 400936, 4565707 | 1886 | M. Font | Avinguda dels Balmins | Cementiri de Sant Sebastià | SU (sòl urbà) D. SISTEMA EQUIPAMENTS D.8. Cementiri SE Sistemes, Equipaments | Inventari del Patrimoni Cultural de Sitges. 442 Inventari del Patrimoni Cultural Immobile. Núm. reg. 11928 | BCIL Fitxa núm. 442 | BCIL NP2 Conservació NP4 Ambiental | EA 18 | | |
| 516 | EA | AF Arquitectura Funerària | Creu del cementiri. Ossari general. | 400936, 4565707 | 1824-1869 | | Avinguda dels Balmins | Cementiri de Sant Sebastià | SU (sòl urbà) D. SISTEMA EQUIPAMENTS D.8. Cementiri SE Sistemes, Equipaments | Inventari del Patrimoni Cultural de Sitges. 442 Inventari del Patrimoni Cultural Immobile. Núm. reg. 11928 | BCIL Fitxa núm. 442 | BCIL NP2 Conservació NP4 Ambiental | EA 18 | | |
| 517 | EA | AF Arquitectura Funerària | Creu homenatge als morts de la guerra civil | 400936, 4565707 | 1943 | J.A. Coderch de Sentmenat, arq. (atribuït) | Avinguda dels Balmins | Cementiri de Sant Sebastià | SU (sòl urbà) D. SISTEMA EQUIPAMENTS D.8. Cementiri SE Sistemes, Equipaments | Inventari del Patrimoni Cultural de Sitges. 442 Inventari del Patrimoni Cultural Immobile. Núm. reg. 11928 | BCIL Fitxa núm. 442 | BCIL NP2 Conservació NP4 Ambiental | EA 18 | | |

QUADRE RESUM DELS BÉNS ARQUITECTÒNICS INCORPORATS A 2022

| NÚM. ELEM. | CODI | CLASSIFICACIÓ | DENOMINACIÓ | UTM | ÈPOCA | AUTORIA | ADREÇA | INDRET | POUM SITGES 2006 | ALTRES PROT. | PROTECCIÓ EXISTENT PEPPAC | NIVELL DE PROTECCIÓ MODIF. PEPPAC | NÚM. PLÀNOL | PLÀNOL EMPLAÇAMENT | IMATGE 2014-2022 |
|----------------------------------|------|-------------------------------------|------------------------------------------------------------|-----------------|-------------------------------------------------------|--------------------------------------------|------------------------------|--------------------------------------------------------------------|--------------------------------------------------------------------------------------------------------------------------------|---------------------------------------------------------------------------------------------------------------|---------------------------|------------------------------------------------|-------------|--------------------|------------------|
| 518 | EA | AF Arquitectura Funerària | Monument funerari d'homenatge als morts de la guerra civil | 400936, 4565707 | 1936 | J.A. Coderch de Sentmenat, arq. (atribuït) | Avinguda dels Balmins | Cementiri de Sant Sebastià | SU (sòl urbà) D. SISTEMA EQUIPAMENTS D.8. Cementiri SE Sistemes, Equipaments | Inventari del Patrimoni Cultural de Sitges. 442 Inventari del Patrimoni Cultural Immobile. Núm. reg. 11928 | BCIL Fitxa núm. 442 | BCIL NP2 Conservació NP4 Ambiental | EA 18 | | |
| 519-1 519-2 519-3 519-4 | EA | AF Arquitectura Funerària | Làpides de marbre del S XIX - 1 | 400936, 4565707 | 1847-1920 | | Avinguda dels Balmins | Cementiri de Sant Sebastià | SU (sòl urbà) D. SISTEMA EQUIPAMENTS D.8. Cementiri SE Sistemes, Equipaments | Inventari del Patrimoni Cultural de Sitges. 442 Inventari del Patrimoni Cultural Immobile. Núm. reg. 11928 | BCIL Fitxa núm. 442 | BCIL NP2 Conservació NP4 Ambiental | EA 18 | | |
| 520 | EA | AR Arquitectura Religiosa | Ermita de Sant Sebastià | 400892, 4565676 | Va ser beneïda el 23 d'agost de 1861 data (1857-1861) | Francesc Cros Masó | Avinguda dels Balmins | Cementiri de Sant Sebastià | SU (sòl urbà) D. SISTEMA EQUIPAMENTS D.8. Cementiri SE Sistemes, Equipaments | El dia 10 de gener se celebra un aplec (1-B5E). Inventari del Patrimoni Cultural de Sitges. 462. | BCIL Fitxa núm. 442 | BCIL NP3 Parcial NP4 Ambiental NP6 (AEA) | EA 18 | | |
| 521 | EA | AR Arquitectura Religiosa | Església del Garraf Església de Santa Maria | 407923, 4567430 | 1955 | Santiago Güell, baró de Güell | Plaça de l'Església (Garraf) | Poble de Garraf | SU (sòl urbà) D. SISTEMA EQUIPAMENTS D.9. Equipament religiós D9 Equipament religiós privat | Inventari del Patrimoni Cultural de Sitges. 640 Inventari del Patrimoni Cultural Immobile. Núm. reg. 39688 | Cap | BPU NP3 Parcial | EA 36 | | |
| 522 | EA | S Elements Singulars/Mobiliari urbà | Creu de Sant Isidre | 402603, 4567119 | 1954 | Agrupació Muntanyenca de Sitges | | Puig d'en Boronet | SNU (sòl no urbanitzable) 25. ESPAIS NATURALS PROTEGITS SRP1 (Parc de Garraf) N3 No urbanitzable, Protecció sectorial | Inventari del Patrimoni Cultural de Sitges. 494 | Cap | BCIL NP2 Conservació | EA 20 | | |
| 523 | EA | S Elements Singulars/Mobiliari urbà | La Creu dels Escarabats Creu de Sant Gregori | 400981, 4565961 | 1942 | | Carrer de Sant Honorat | Cases Noves | SU (sòl urbà) X. VIARIX1. Xarxa territorial bàsica SX1 Sistemes, Viari, Eixos estructurants | Inventari del Patrimoni Cultural de Sitges. 495 | Cap | BCIL NP2 Conservació | EA 18 | | |
| 524 | EA | S Elements Singulars/Mobiliari urbà | La Creu de les Tàpies Creu de les Ànimes | 400432, 4565941 | Suport de la tanca modernista | Desconeguda | Carrer de Rafel Llopart | Cantonada pas de via del ferrocarril, antiga Carretera a Barcelona | SU (sòl urbà) 9. NUCLI ANTIC 9b. Nucli Antic regulat pel PE del Patrimoni Arq. R1 Residencial, Nucli antic | Decret 571/1963, de 14 de març. Inventari del Patrimoni Cultural de Sitges. 496 | Cap | BCIL NP2 Conservació | EA 14 | | |















QUADRE RESUM DELS BÉNS ARQUITECTÒNICS INCORPORATS A 2022

| NÚM. ELEM. | CODI | CLASSIFICACIÓ | DENOMINACIÓ | UTM | ÈPOCA | AUTORIA | ADREÇA | INDRET | POUM SITGES 2006 | ALTRES PROT. | PROTECCIÓ EXISTENT PEPPAC | NIVELL DE PROTECCIÓ MODIF. PEPPAC | NÚM. PLÀNOL | PLÀNOL EMPLAÇAMENT | IMATGE 2014-2022 |
|------------|------|-------------------------------------|-------------------------------------------------------------------|-----------------|-------|--------------------------------------------------------------|----------------------|----------------------------------------------------|-------------------------------------------------------------------------------------------------|-------------------------------------------------------------------------------------------------------------------------------------------------------------------------------------------------------------------------------------------------------|---------------------------|-----------------------------------|-------------|--------------------|------------------|
| 525 | EA | S Elements Singulars/Mobiliari urbà | Pintures murals de l'absis de la Capella del Santíssim Sagrament | 400427, 4565482 | 1914 | Darius Vilàs (1880-1950) | Passeig del Baluard | Església parroquial de Sant Bartomeu i Santa Tecla | SU (sòl urbà) D. SISTEMA EQUIPAMENTS D9 Equipament religiós privat | Situat dins del perímetre del "conjunto histórico-artístico y paraje pintoresco" del Decret 2106/1972, de 13 de juliol. BOE 01.08.1972. Inventari del Patrimoni Cultural de Sitges. 479 Inventari del Patrimoni Cultural Immobile. Núm. reg. 11903 | Cap | BCIL NP2 Conservació | EA 14 | | |
| 526 | EA | S Elements Singulars/Mobiliari urbà | Pintures murals del Baptisteri de l'església parroquial de Sitges | 400403, 4565485 | 1955 | Pere Pruna i Ocerans (1904-1977) | Passeig del Baluard | Església parroquial de Sant Bartomeu i Santa Tecla | SU (sòl urbà) D. SISTEMA EQUIPAMENTS D9 Equipament religiós privat | Situat dins del perímetre del "conjunto histórico-artístico y paraje pintoresco" del Decret 2106/1972, de 13 de juliol. BOE 01.08.1972. Inventari del Patrimoni Cultural de Sitges. 480 Inventari del Patrimoni Cultural Immobile. Núm. reg. 11904 | Cap | BCIL NP2 Conservació | EA 14 | | |
| 527 | EA | S Elements Singulars/Mobiliari urbà | Pintures murals de la Capella de la Mare de Déu de Montserrat | 400421, 4565482 | 1961 | Pere Pruna i Ocerans (1904-1977) | Passeig del Baluard | Església parroquial de Sant Bartomeu i Santa Tecla | SU (sòl urbà) D. SISTEMA EQUIPAMENTS D9 Equipament religiós privat | Situat dins del perímetre del "conjunto histórico-artístico y paraje pintoresco" del Decret 2106/1972, de 13 de juliol. BOE 01.08.1972. Inventari del Patrimoni Cultural de Sitges. 481 | Cap | BCIL NP2 Conservació | EA 14 | | |
| 528 | EA | S Elements Singulars/Mobiliari urbà | Escultura La Sirena | 400365, 4565445 | | Pere Jou | Passeig de la Ribera | Escales de la Punta | SNU (sòl no urbanitzable) A. SISTEMES ESPAIS LLIURES A.4 Litoral SC Sistemes, Costaner | Situada dins del perímetre del "conjunto histórico-artístico y paraje pintoresco" del Decret 2106/1972, de 13 de juliol. BOE 01.08.1972. | Cap | BPU NP1 Integral | EA 14 | | |
| 529 | EA | S Elements Singulars/Mobiliari urbà | Escultura La Noia de la Malvasia | 400352, 4565470 | 2006 | Ramon Cuello Riera (Barcelona, 1939) | Passeig de la Ribera | La Fragata | SNU (sòl no urbanitzable) A. SISTEMES ESPAIS LLIURES A.4 Litoral SC Sistemes, Costaner | Situada dins del perímetre del "conjunto histórico-artístico y paraje pintoresco" del Decret 2106/1972, de 13 de juliol. BOE 01.08.1972. | Cap | BPU NP1 Integral | EA 14 | | |
| 530 | EA | S Elements Singulars/Mobiliari urbà | Escultura Norai i àncora Ancora de ferro | 400314, 4565506 | | Recuperada al Cigrany davant de Vallcarca per Genis Muntaner | Passeig de la Ribera | La Fragata | SNU (sòl no urbanitzable) A. SISTEMES ESPAIS LLIURES A.4 Litoral SC Sistemes, Costaner | Situada dins del perímetre del "conjunto histórico-artístico y paraje pintoresco" del Decret 2106/1972, de 13 de juliol. BOE 01.08.1972. Inventari del Patrimoni Cultural de Sitges. 739 | Cap | BPU NP1 Integral | EA 14 | | |
| 531 | EA | S Elements Singulars/Mobiliari urbà | Escultura Santiago Rusiñol i Ramon Casas | 400292, 4565499 | 2001 | Ramon Cuello Riera (Barcelona, 1939) | Passeig de la Ribera | Passeig de la Ribera | SNU (sòl no urbanitzable) A. SISTEMES ESPAIS LLIURES A.4 Litoral SC Sistemes, Costaner | Situada dins del perímetre del "conjunto histórico-artístico y paraje pintoresco" del Decret 2106/1972, de 13 de juliol. BOE 01.08.1972. | Cap | BPU NP1 Integral | EA 14 | | |

QUADRE RESUM DELS BÉNS ARQUITECTÒNICS INCORPORATS A 2022

| NÚM. ELEM. | CODI | CLASSIFICACIÓ | DENOMINACIÓ | UTM | ÈPOCA | AUTORIA | ADREÇA | INDRET | POUM SITGES 2006 | ALTRES PROT. | PROTECCIÓ EXISTENT PEPPAC | NIVELL DE PROTECCIÓ MODIF. PEPPAC | NÚM. PLÀNOL | PLÀNOL EMPLAÇAMENT | IMATGE 2014-2022 |
|------------|------|--------------------------------------|---------------------------------------------|-----------------|-------|------------------------------------------------------------------------------------------------------------------------------------------|-----------------------|----------------------|---------------------------------------------------------------------------------------------------------------------------|-------------------------------------------------|---------------------------|-----------------------------------|-------------|--------------------|------------------|
| 532 | EA | S Elements Singulares/Mobiliari urbà | Escultura Dona asseguda nua | 400073, 4565492 | | Josep Busquets (Fontcaldes, 1914 - Barcelona, 1998) | Passeig de la Ribera | Passeig de la Ribera | SNU (sòl no urbanitzable) A. SISTEMES ESPAIS LLIURES A.4 Litoral SC Sistemes, Costaner | Inventari del Patrimoni Cultural de Sitges. 36 | Cap | BPU NP1 Integral | EA 14 | | |
| 533 | EA | S Elements Singulares/Mobiliari urbà | Escultura Monument a G. K. Chesterton | 399977, 4565466 | 2007 | L'obra de pedra és de Manuel Juan Gallego Sáez (Baeza, 1934 - Sitges, 1993) i el bronze de Manuel Muns Ferreres (Barcelona 1903 - 1995). | Passeig de la Ribera | Passeig de la Ribera | SU (sòl urbà) A. SISTEMES ESPAIS LLIURES A.5 Itineraris de vianants SX2 Sistemes, Viari, Altre viari en sòl urbà | | Cap | BPU NP1 Integral | EA 12 | | |
| 534 | EA | S Elements Singulares/Mobiliari urbà | Escultura Homenatge a la indústria sabatera | 399946, 4565453 | 2007 | Joaquim Budesca i Català (Vilanova, 1930) | Passeig de la Ribera | Passeig de la Ribera | SU (sòl urbà) A. SISTEMES ESPAIS LLIURES A.5 Itineraris de vianants SX2 Sistemes, Viari, Altre viari en sòl urbà | | Cap | BPU NP1 Integral | EA 12 | | |
| 535 | EA | S Elements Singulares/Mobiliari urbà | Escultura Columna de sorra Les tres gràcies | 399923, 4565443 | 1987 | Àlex Papatini Lamprencht (Barcelona, 1962) | Passeig de la Ribera | Passeig de la Ribera | SU (sòl urbà) A. SISTEMES ESPAIS LLIURES A.5 Itineraris de vianants SX2 Sistemes, Viari, Altre viari en sòl urbà | | Cap | BPU NP1 Integral | EA 12 | | |
| 536 | EA | S Elements Singulares/Mobiliari urbà | Escultura Monument al pintor Pere Pruna | 399903, 4565432 | 1981 | Lluïsa Sallent (Ripollet, 1934) Disseny del pedestal: Agustí Albors | Passeig de la Ribera | Passeig de la Ribera | SU (sòl urbà) A. SISTEMES ESPAIS LLIURES A.5 Itineraris de vianants SX2 Sistemes, Viari, Altre viari en sòl urbà | | Cap | BPU NP1 Integral | EA 12 | | |
| 537 | EA | S Elements Singulares/Mobiliari urbà | Monument al Doctor Benaprés | 398994, 4564965 | 1916 | Projecte: Miguel Utrillo; placa: Enric Casanovas Roig | Passeig de la Ribera | Passeig de la Ribera | SU (sòl urbà) A. SISTEMES ESPAIS LLIURES A.4 Litoral SC Sistemes, Costaner | | Cap | BPU NP1 Integral | EA 8 | | |
| 538 | EA | S Elements Singulares/Mobiliari urbà | Monument a Ignasi Agustí Mariona Rebull | 398726, 4564922 | 1976 | Artista: Manuel Muns i Ferreres (Barcelona, 1903 - 1995). Pedestal: Agustí Albors. | Plaça d'Ignasi Agustí | Terramar | SU (sòl urbà) A. SISTEMES ESPAIS LLIURES A.5 Itineraris de vianants SX2 Sistemes, Viari, Altre viari en sòl urbà | Inventari del Patrimoni Cultural de Sitges. 683 | Cap | BPU NP1 Integral | EA 8 | | |

QUADRE RESUM DELS BÉNS ARQUITECTÒNICS INCORPORATS A 2022

| NÚM. ELEM. | CODI | CLASSIFICACIÓ | DENOMINACIÓ | UTM | ÈPOCA | AUTORIA | ADREÇA | INDRET | POUM SITGES 2006 | ALTRES PROT. | PROTECCIÓ EXISTENT PEPPAC | NIVELL DE PROTECCIÓ MODIF. PEPPAC | NÚM. PLÀNOL | PLÀNOL EMPLAÇAMENT | IMATGE 2014-2022 |
|------------|------|-------------------------------------|----------------------------------------------|-----------------|-------|------------------------------------------------------|------------------------------|-----------------------------------|--------------------------------------------------------------------------------------------------------------------------------------------|-------------------------------------------------|---------------------------|-----------------------------------|-------------|---------------------------------------------------------------------------------------|---------------------------------------------------------------------------------------|
| 539 | EA | S Elements Singulars/Mobiliari urbà | Monument a Francesc Armengol | 398629, 4564947 | 1977 | Plafó ceràmic: Fontanals-Via Pedestal: no documentat | Carrer de Balmes | Terramar | SU (sòl urbà) A. SISTEMES ESPAIS LLIURES A.5 Itineraris de viants SX2 Sistemes, Viari, Altre viari en sòl urbà | | Cap | BPU NP1 Integral | EA 8 |  |  |
| 540 | EA | S Elements Singulars/Mobiliari urbà | Escultura Vela | 399302, 4566200 | 2007 | Antoni Rosselló (Barcelona, 1948) | Avinguda Sofia | Cases del Sord - La Plana-Can Pei | SUZ (sòl urbanitzable) A. SISTEMES ESPAIS LLIURES A.2 Parcs, jardins i places públiques SV Sistemes, Espais lliures, Zones verdes | | Cap | BPU NP1 Integral | EA 10 |  |  |
| 541 | EA | S Elements Singulars/Mobiliari urbà | Escultura Onades fòssils fent un cor trencat | 399936, 4566256 | 2006 | Xavier Corberó | Passeig de Vilafranca | Rambla del Migdia | SUZ (sòl urbanitzable) A. SISTEMES ESPAIS LLIURES A.2 Parcs, jardins i places públiques SV Sistemes, Espais lliures, Zones verdes | Inventari del Patrimoni Cultural de Sitges. 738 | Cap | BPU NP1 Integral | EA 10 |  |  |
| 542 | EA | S Elements Singulars/Mobiliari urbà | Escultura Au aquàtica | 399591, 4566943 | 2007 | Gonzalo Torres (Vilafranca de Córdoba, 1945) | Plaça de Joan Espinalt i Mas | Vallpineda | SU (sòl urbà) A. SISTEMES ESPAIS LLIURES A.2 Parcs, jardins i places públiques SV Sistemes, Espais lliures, Zones verdes | | Cap | BPU NP1 Integral | EA 9 |  |  |
| 543 | EA | S Elements Singulars/Mobiliari urbà | Escultura Sitges | 399939, 4566092 | 2008 | Josep Maria Subirachs (Barcelona 1927 - 2014) | Passeig de Vilafranca | Parc de Can Robert | SUZ (sòl urbanitzable delimitat) D. SISTEMA EQUIPAMENTS D.12. PPU2 La Plana Est SE Sistemes, Equipaments | | Cap | BPU NP1 Integral | EA 11 |  |  |
| 544 | EA | S Elements Singulars/Mobiliari urbà | Escultura Bottrop | 400018, 4565906 | 2008 | Andreu Alfaro Hernández (València, 1929 - 2012) | Plaça de Vilafranca | Rotonda de Can Perico | SU (sòl urbà) X. VIARIX1. Xarxa territorial bàsica SX1 Sistemes, Viari, Eixos estructurants | | Cap | BPU NP1 Integral | EA 14 |  |  |
| 545 | EA | S Elements Singulars/Mobiliari urbà | Conjunt escultòric del Dr. Pérez Rosales | 400361, 4566129 | 1977 | Desconeguda | Plaça del Dr. Pérez Rosales | Vista Alegre i Hospital | SU (sòl urbà) X. VIARIX2. Xarxa bàsica local SX2 Sistemes, Viari, Altre viari en sòl urbà | | Cap | BPU NP1 Integral | EA 13 |  |  |

QUADRE RESUM DELS BÉNS ARQUITECTÒNICS INCORPORATS A 2022

| NÚM. ELEM. | CODI | CLASSIFICACIÓ | DENOMINACIÓ | UTM | ÈPOCA | AUTORIA | ADREÇA | INDRET | POUM SITGES 2006 | ALTRES PROT. | PROTECCIÓ EXISTENT PEPPAC | NIVELL DE PROTECCIÓ MODIF. PEPPAC | NÚM. PLÀNOL | PLÀNOL EMPLAÇAMENT | IMATGE 2014-2022 |
|------------|------|-------------------------------------|-----------------------------------|-----------------|-------|-----------------------------------------------------------------------|-----------------------------------|-------------------------|-----------------------------------------------------------------------------------------------------------------------------------|--------------|---------------------------|-----------------------------------|-------------|--------------------|------------------|
| 546 | EA | S Elements Singulars/Mobiliari urbà | Escultura Les Quatre barres | 400399, 4566220 | 1998 | Agustí Albors (Sitges, 1943) | Plaça de Catalunya | Vista Alegre i Hospital | SU (sòl urbà) A. SISTEMES ESPAIS LLIURES A.2 Parcs, jardins i places públiques SV Sistemes, Espais lliures, Zones verdes | | Cap | BPU NP1 Integral | EA 13 | | |
| 547 | EA | S Elements Singulars/Mobiliari urbà | Monument a Lluís Companys | 400841, 4566050 | 2006 | Víctor Berbegal (Sitges, 1988) | Carrer de Lluís Companys | Parc de F. Bacardí Masó | SU (sòl urbà) A. SISTEMES ESPAIS LLIURES A.2 Parcs, jardins i places públiques SV Sistemes, Espais lliures, Zones verdes | | Cap | BPU NP1 Integral | EA 17 | | |
| 548 | EA | S Elements Singulars/Mobiliari urbà | Monument als castells | 400886, 4565869 | 1974 | Joan Gallego Sáez | Plaça dels Castellars | Cases Noves | SU (sòl urbà) X. VIARIX2. Xarxa bàsica local SX2 Sistemes, Viari, Altre viari en sòl urbà | | Cap | BPU NP1 Integral | EA 18 | | |
| 549 | EA | S Elements Singulars/Mobiliari urbà | Escultura Pinzellades en el temps | 401416, 4565774 | 2008 | Verònica Nogales (Barcelona 1970) i Edwin Dam (Hamilton Canadà, 1970) | Carrer de la Riera de l'Aiguadolç | Aiguadolç | SU (sòl urbà) X. VIARIX1. Xarxa territorial bàsica SX1 Sistemes, Viari, Eixos estructurants | | Cap | BPU NP1 Integral | EA 18 | | |
| 550 | EA | S Elements Singulars/Mobiliari urbà | Escultura Dona mirant al mar | 400833, 4565666 | 2007 | Horacio Elena (La Plata, Argentina, 1940) | Passeig de Sant Sebastià | Sant Sebastià | SU (sòl urbà) A. SISTEMES ESPAIS LLIURES A.2 Parcs, jardins i places públiques SV Sistemes, Espais lliures, Zones verdes | | Cap | BPU NP1 Integral | EA 18 | | |
| 551 | EA | S Elements Singulars/Mobiliari urbà | Escultura Dona mediterrània | 400754, 4565643 | 2009 | Lluïsa Granero (Barcelona, 1924) | Passeig de Sant Sebastià | Sant Sebastià | SU (sòl urbà) A. SISTEMES ESPAIS LLIURES A.2 Parcs, jardins i places públiques SV Sistemes, Espais lliures, Zones verdes | | Cap | BPU NP1 Integral | EA 18 | | |
| 552 | EA | S Elements Singulars/Mobiliari urbà | Escultura Tors núm. 5 | 400729, 4565676 | 2009 | Horacio Elena (Argentina, 1940) | Carrer del Port de n'Alegre | Platja de Sant Sebastià | SU (sòl urbà) X. VIARIX2. Xarxa bàsica local SX2 Sistemes, Viari, Altre viari en sòl urbà | | Cap | BPU NP1 Integral | EA 14 | | |

QUADRE RESUM DELS BÉNS ARQUITECTÒNICS INCORPORATS A 2022

| NÚM. ELEM. | CODI | CLASSIFICACIÓ | DENOMINACIÓ | UTM | ÈPOCA | AUTORIA | ADREÇA | INDRET | POUM SITGES 2006 | ALTRES PROT. | PROTECCIÓ EXISTENT PEPPAC | NIVELL DE PROTECCIÓ MODIF. PEPPAC | NÚM. PLÀNOL | PLÀNOL EMPLAÇAMENT | IMATGE 2014-2022 |
|------------|------|-------------------------------------|-----------------------------|-----------------|-----------|------------------------------------------------------------------------------------------|-----------------------------|-------------------------|-----------------------------------------------------------------------------------------------------------------------------------|--------------------------------------------------------------------------------------------------------------------------------------------------------------------------|---------------------------|-----------------------------------|-------------|--------------------|------------------|
| 553 | EA | S Elements Singulars/Mobiliari urbà | Escultura Cris | 400649, 4565661 | 2007 | Marta Solsona | Carrer del Port de n'Alegre | Platja de Sant Sebastià | SU (sòl urbà) A. SISTEMES ESPAIS LLIURES A.4 Litoral SC Sistemes, Costaner | | Cap | BPU NP1 Integral | EA 14 | | |
| 554 | EA | S Elements Singulars/Mobiliari urbà | Escultura Postal de Sitges | 400555, 4565561 | 2007 | Joan Iriarte (Barcelona, 1936) | Baluard de Vidal Quadras | Punta de la Torreta | SU (sòl urbà) A. SISTEMES ESPAIS LLIURES A.2 Parcs, jardins i places públiques SV Sistemes, Espais lliures, Zones verdes | Situada dins del perímetre del "conjunto histórico-artístico y paraje pintoresco" del Decret 2106/1972, de 13 de juliol. BOE 01.08.1972. | Cap | BPU NP1 Integral | EA 14 | | |
| 555 | EA | S Elements Singulars/Mobiliari urbà | Escultura Cap de Crist | 400542, 4565554 | 1969-71 | Josep Cañas i Cañas (Banyeres del Penedès 1905 - El Vendrell 2001) | Baluard de Vidal Quadras | Punta de la Torreta | SU (sòl urbà) A. SISTEMES ESPAIS LLIURES A.2 Parcs, jardins i places públiques SV Sistemes, Espais lliures, Zones verdes | Situada dins del perímetre del "conjunto histórico-artístico y paraje pintoresco" del Decret 2106/1972, de 13 de juliol. BOE 01.08.1972. | Cap | BPU NP1 Integral | EA 14 | | |
| 556 | EA | S Elements Singulars/Mobiliari urbà | Monument a Santiago Rusiñol | 400537, 4565615 | 1977 | Nicolau Ortiz Serra (Vilanova i la Geltrú, 1925- Barcelona, 2009). Projecte de Pere Jou. | Carrer del Port de n'Alegre | Platja de Sant Sebastià | SU (sòl urbà) A. SISTEMES ESPAIS LLIURES A.2 Parcs, jardins i places públiques SV Sistemes, Espais lliures, Zones verdes | Situada dins del perímetre del "conjunto histórico-artístico y paraje pintoresco" del Decret 2106/1972, de 13 de juliol. Inventari del Patrimoni Cultural de Sitges. 643 | Cap | BPU NP1 Integral | EA 14 | | |
| 557 | EA | S Elements Singulars/Mobiliari urbà | Monument a Facundo Bacardí | 400041, 4565485 | 2009 | Lorenzo Quinn (Roma, 1966) | Passeig de la Ribera | Passeig de la Ribera | SU (sòl urbà) A. SISTEMES ESPAIS LLIURES A.5 Itineraris de vianants SX2 Sistemes, Viari, Altre viari en sòl urbà | | Cap | BPU NP1 Integral | EA 14 | | |
| 558 | EA | S Elements Singulars/Mobiliari urbà | Bancs noucentistes | 399576, 4565298 | 1927-1928 | Josep Maria Martino Arroyo (disseny). Construïts al Taller Artigas per Josep Artigas. | Passeig de la Ribera | Passeig de la Ribera | SU (sòl urbà) X. VIARIX2. Xarxa bàsica local SX2 Sistemes, Viari, Altre viari en sòl urbà | | Cap | BPU NP1 Integral | EA 12 | | |
| 559 | EA | S Elements Singulars/Mobiliari urbà | Banc de la Torreta | 400554, 4565556 | 1911 | Antoni Fígols (picapedrer) | Baluard de Vidal Quadras | Punta de la Torreta | SU (sòl urbà) A. SISTEMES ESPAIS LLIURES A.2 Parcs, jardins i places públiques SV Sistemes, Espais lliures, Zones verdes | Situat dins del perímetre del "conjunto histórico-artístico y paraje pintoresco" del Decret 2106/1972, de 13 de juliol. BOE 01.08.1972. | Cap | BPU NP1 Integral | EA 14 | | |

QUADRE RESUM DELS BÉNS ARQUITECTÒNICS INCORPORATS A 2022

| NÚM. ELEM. | CODI | CLASSIFICACIÓ | DENOMINACIÓ | UTM | ÈPOCA | AUTORIA | ADREÇA | INDRET | POUM SITGES 2006 | ALTRES PROT. | PROTECCIÓ EXISTENT PEPPAC | NIVELL DE PROTECCIÓ MODIF. PEPPAC | NÚM. PLÀNOL | PLÀNOL EMPLAÇAMENT | IMATGE 2014-2022 |
|------------|------|-------------------------------------|-------------------------------------------|-----------------|--------------------|---------------------------------------------------------------------------------------------------------------------------------------------------------|------------------------|----------------------|-----------------------------------------------------------------------------------------------------------------------------|-----------------------------------------------------------------------------------------------------------------------------------------------------------------------------------------|---------------------------|-----------------------------------|-------------|--------------------|------------------|
| 560 | EA | S Elements Singulars/Mobiliari urbà | Canó del Baluard | 400397, 4565464 | 1797 | Desconeguda | Plaça del Baluard | El Baluard | SU (sòl urbà) X. VIARIX1. Xarxa territorial bàsica SX1 Sistemes, Viari, Eixos estructurants | Situat dins del perímetre del "conjunto histórico-artístico y paraje pintoresco" del Decret 2106/1972, de 13 de juliol. BOE 01.08.1972. Inventari del Patrimoni Cultural de Sitges. 641 | Cap | BPU NP1 Integral | EA 14 | | |
| 561 | EA | S Elements Singulars/Mobiliari urbà | Madrigal | 400405, 4565503 | 1975 | Esteve Via Fontanals. Finançat per la Caixa Penedès. | Plaça de l'Ajuntament | Casc Antic-Centre | SU (sòl urbà) X. VIARIX1. Xarxa territorial bàsica SX1 Sistemes, Viari, Eixos estructurants | Situat dins del perímetre del "conjunto histórico-artístico y paraje pintoresco" del Decret 2106/1972, de 13 de juliol. BOE 01.08.1972. Inventari del Patrimoni Cultural de Sitges. 816 | Cap | BPU NP1 Integral NP6 (AEA) | EA 14 | | |
| 562 | EA | S Elements Singulars/Mobiliari urbà | Monòlit homenatge a Josep Carbonell Gener | 401030, 4565910 | 1946 | Dibuix: Josep Obiols Palau (Sarrià, Barcelona, 1894 - Barcelona, 1967) Ceramista: Josep Roig Ginestós (Santa Maria de l'Estany, 1898 - Barcelona, 1993) | Parc de Sant Jordi | Cases Noves | SU (sòl urbà) A. SISTEMES ESPAIS LLIURES A.2 Parcs, jardins i places públiques SV Sistemes, Espais lliures, Zones verdes | | Cap | BPU NP1 Integral | EA 18 | | |
| 563 | EA | S Elements Singulars/Mobiliari urbà | Font pública de la plaça del Pou Vedre | 399927, 4565685 | 1915 | Josep Font i Gumà, arq. | Plaça del Pou Vedre | Casc Antic-Centre | SU (sòl urbà) X. VIARIX1. Xarxa territorial bàsica SX1 Sistemes, Viari, Eixos estructurants | | Cap | BPU NP1 Integral | EA 11 | | |
| 564 | EA | S Elements Singulars/Mobiliari urbà | Sarcòfag del Racó de la Calma | 400491, 4565531 | II-IV d C | Desconeguda | Carrer de Fonollar | Casc Antic-Centre | SU (sòl urbà) D. SISTEMA EQUIPAMENTS D.3. Equipament associatiu - cultural SE Sistemes, Equipaments | Situat dins del perímetre del "conjunto histórico-artístico y paraje pintoresco" del Decret 2106/1972, de 13 de juliol. BOE 01.08.1972. Inventari del Patrimoni Cultural de Sitges. 531 | Cap | BCIL NP1 Integral | EA 14 | | |
| 565 | EA | S Elements Singulars/Mobiliari urbà | Taller de l'escultor Pere Jou | 399388, 4565439 | 1926, 1950 i 1952. | Emili Costa i Galobart, arq. Disseny: Pere Jou. | Carrer Prat de la Riba | Vinyet | SU (sòl urbà) 15. CIUTAT JARDÍ SEMINTENSIVA R6 Residencial, Cases aïllades | | Cap | BPU NP2 Conservació NP4 Ambiental | EA 12 | | |
| 566 | EA | S Elements Singulars/Mobiliari urbà | El Xiringuito | 400091, 4565492 | | J.A. Coderch de Sentmenat, arq. (ampliació 1943) | Passeig de la Ribera | Passeig de la Ribera | SNU (sòl no urbanitzable) A. SISTEMES ESPAIS LLIURES A.4 Litoral SC Sistemes, Costaner | | Cap | BPU NP3 Parcial | EA 14 | | |

QUADRE RESUM DELS BÉNS ARQUITECTÒNICS INCORPORATS A 2022

| NÚM. ELEM. | CODI | CLASSIFICACIÓ | DENOMINACIÓ | UTM | ÈPOCA | AUTORIA | ADREÇA | INDRET | POUM SITGES 2006 | ALTRES PROT. | PROTECCIÓ EXISTENT PEPPAC | NIVELL DE PROTECCIÓ MODIF. PEPPAC | NÚM. PLÀNOL | PLÀNOL EMPLAÇAMENT | IMATGE 2014-2022 |
|------------|------|------------------------------------|-----------------------------------------------------------|-----------------|---------------------|-----------------------------------------------------------------------------------------------|----------------------------|-------------------|---------------------------------------------------------------------------------------------------------------------|----------------------------------------------------------------------------------------------------------------------------------------------------------------------------------------------------------------------------------------------------|---------------------------|-----------------------------------|-------------|--------------------|------------------|
| 567 | EA | S Elements Singlars/Mobiliari urbà | Antic comerç del carrer Major, 8-10 | 400380, 4565586 | | Desconeguda | Carrer Major | Casc Antic-Centre | SU (sòl urbà) D. SISTEMA EQUIPAMENTS D.0. Reserva d'equipament SE Sistemes, Equipaments | Situat dins del perímetre del "conjunto histórico-artístico y paraje pintoresco" del Decret 2106/1972, de 13 de juliol. BOE 01.08.1972. MPEPPAC. Forma part del conjunt núm. 5 | Cap | BPU NP3 Parcial | EA 14 | | |
| 568 | EA | S Elements Singlars/Mobiliari urbà | Antic comerç de la Casa J. Massó Matalí Can Burguera | 400217, 4565703 | 1896 | Josep Massó i Badell | Carrer de les Parellades | Casc Antic-Centre | SU (sòl urbà) 9. NUCLI ANTIC 9a. Nucli Antic regulat pel PE del Patrimoni Arq. R1 Residencial, Nucli antic | Situat dins del perímetre del "conjunto histórico-artístico y paraje pintoresco" del Decret 2106/1972, de 13 de juliol. BOE 01.08.1972. MPEPPAC. Forma part del conjunt núm. 16 | Cap | BPU NP3 Parcial | EA 14 | | |
| 569 | EA | S Elements Singlars/Mobiliari urbà | Antic comerç "La Estrella" | 400278, 4565688 | 1844-1970-2000-2016 | Angel Quingles, 1917, i família Dalmau 1950 | Carrer Major | Casc Antic-Centre | SU (sòl urbà) 9. NUCLI ANTIC 9a. Nucli Antic regulat pel PE del Patrimoni Arq. R1 Residencial, Nucli antic | Situat dins del perímetre del "conjunto histórico-artístico y paraje pintoresco" del Decret 2106/1972, de 13 de juliol. BOE 01.08.1972. MPEPPAC. Forma part del conjunt núm. 9 | Cap | BPU NP3 Parcial | EA 14 | | |
| 570 | EA | S Elements Singlars/Mobiliari urbà | Antic comerç de la Casa Francesc Ferrer Obrador La Cubana | 400193, 4565725 | 1920 | Desconeguda | Carrer de Sant Francesc | Casc Antic-Centre | SU (sòl urbà) 9. NUCLI ANTIC 9a. Nucli Antic regulat pel PE del Patrimoni Arq. R1 Residencial, Nucli antic | MPEPPAC. Forma part del conjunt núm. 16 | Cap | BPU NP3 Parcial | EA 14 | | |
| 571 | EA | S Elements Singlars/Mobiliari urbà | Capitells de Maricel | 400491, 4565517 | 1920 | Escultor Pere Jou i Francisco, promotor Charles Deering | Carrer Bernat de Fonollar, | Casc Antic-Centre | SU (sòl urbà) D. SISTEMA EQUIPAMENTS D.3. Equipament associatiu - cultural D3 Associatiu - cultural | Situats dins del perímetre del "conjunto histórico-artístico y paraje pintoresco" del Decret 2106/1972, de 13 de juliol. BOE 01.08.1972. Inventari del Patrimoni Cultural de Sitges. 478 Inventari del Patrimoni Cultural Immobile. Núm. reg. 4502 | Cap | BCIL NP2 Conservació | EA 14 | | |
| 572 | EA | S Elements Singlars/Mobiliari urbà | Rajoles de ceràmica dels carrers de Sitges | 400215, 4565711 | S.XX | Ajuntament i privats | | Casc Antic-Centre | SU (sòl urbà) 9. NUCLI ANTIC 9a. Nucli Antic regulat pel PE del Patrimoni Arq. R1 Residencial, Nucli antic | Situades dins del perímetre del "conjunto histórico-artístico y paraje pintoresco" del Decret 2106/1972, de 13 de juliol. BOE 01.08.1972. | Cap | BPU NP2 Conservació | EA 14 | | |
| 573 | EA | S Elements Singlars/Mobiliari urbà | Indicadors ceràmics carrers anys 40 | 399878, 4565423 | 1947-2016 | S. Sunet Urgellès i Serra, Guibernau, Josep Roig, Esteve Via-Fontanals, Tormos i Lluís Marcé. | Passeig de la Ribera | Casc Antic-Centre | SU (sòl urbà) 9. NUCLI ANTIC 9a. Nucli Antic regulat pel PE del Patrimoni Arq. R1 Residencial, Nucli antic | | Cap | BPU NP2 Conservació | EA 14 | | |

QUADRE RESUM DELS BÉNS ARQUITECTÒNICS INCORPORATS A 2022

| NÚM. ELEM. | CODI | CLASSIFICACIÓ | DENOMINACIÓ | UTM | ÈPOCA | AUTORIA | ADREÇA | INDRET | POUM SITGES 2006 | ALTRES PROT. | PROTECCIÓ EXISTENT PEPPAC | NIVELL DE PROTECCIÓ MODIF. PEPPAC | NÚM. PLÀNOL | PLÀNOL EMPLAÇAMENT | IMATGE 2014-2022 |
|------------|------|--------------------------------------------------------------|-------------------------------------------|-----------------|-----------|----------------------------------------------|-----------------------------------------------|--------------------|------------------------------------------------------------------------------------------------------------------------------------------------------|---------------------------------------------------------------------------------------------------------------------------------------------------------------------------------------------------------------------------------------------------|---------------------------|-----------------------------------|-------------|--------------------|------------------|
| 574 | EA | S Elements Singulares/Mobiliari urbà | Fragments arquitectònics i escultòrics | 399783, 4565655 | | | | Casc Antic-Centre | SU (sòl urbà) 9. NUCLI ANTIC 9a. Nucli Antic regulat pel PE del Patrimoni Arq. R1 Residencial, Nucli antic | | Cap | BPU NP2 Conservació | EA 11 | | |
| 575 | EA | ARUr/RB Arquitectura Residencial Urbana /en Blocs Singulares | Poble de Vallcarca | 404287, 4566176 | 1910-1997 | M.C. Butsems y Fradera | Carretera C-31 | Vallcarca | SU (sòl urbà) 19-SRP4 Indústria pesant en transformació A1 Activitat econòmica, Industrial | Inventari del Patrimoni Cultural de Sitges. 535 | Cap | NP5 Documental | EA 24 | | |
| 576 | EA | ARUr/UA Arquitectura Residencial Urbana / Urbana Aïllada | Casetes del GATCPAC | 410479, 4568604 | 1935 | Sert, Josep Lluís y Torres Clavé, J. (Arq.). | Carretera C-31 | Vallbona | SU (sòl urbà) 20. COMERCIAL, RESTAURANT I ALTRES SERVEIS PRIVATS 20 i P. Protecció de sistemes A2 Activitat econòmica, Serveis | | Cap | NP5 Documental | EA 39 | | |
| 577 | EA | ARU Arquitectura Rural | Sant Daniel (Corral de les Basses) | 402954, 4567971 | | Desconeguda | Camí Les Basses. Sitges | Pla de les Basses | SNU (sòl no urbanitzable) 25. ESPAIS NATURALS PROTEGITS SRP1 (Parc de Garraf) N3 No urbanitzable, Protecció sectorial | Catàleg de Masies i cases rurals de Sitges. Fitxa núm. 22 Inventari del Patrimoni Cultural Immoible. Núm. reg. 11992 Inventari del Patrimoni Cultural de Sitges. 465 Inventari del Patrimoni Arquitectònic del PEPMPEN Garraf. Núm. 227. | Cap | NP5 Documental NP6 (AEA) | EA 23 | | |
| 578 | EA | ARU Arquitectura Rural | Les Basses | 402958, 4567862 | | Desconeguda | Camí Les Basses. Sitges | Pla de les Basses | SNU (sòl no urbanitzable) 25. ESPAIS NATURALS PROTEGITS SRP1 (Parc de Garraf) N3 No urbanitzable, Protecció sectorial | Catàleg de Masies i cases rurals de Sitges. Fitxa núm. 23 Inventari del Patrimoni Cultural Immoible. Núm. reg. 11992 Inventari del Patrimoni Cultural de Sitges. 465 Inventari del Patrimoni Arquitectònic del PEPMPEN Garraf. Núm. 227. | Cap | NP5 Documental NP6 (AEA) | EA 23 | | |
| 579 | EA | ARRu Arquitectura Residencial Rural/Agrícola | La Casa Vella La Casa Vella d'en Lluçà | 406186, 4569674 | | Desconeguda | Camí Pol. 29. Parcel·la 1. Casa Vella. Sitges | Camí de Casa Vella | SNU (sòl no urbanitzable) 25. ESPAIS NATURALS PROTEGITS SRP1 (Parc de Garraf) N3 No urbanitzable, Protecció sectorial | Catàleg de Masies i cases rurals de Sitges. Fitxa núm. 24 Inventari del Patrimoni Cultural Immoible. Núm. reg. 11993 Inventari del Patrimoni Cultural de Sitges. 466 Inventari del Patrimoni Arquitectònic del PEPMPEN Garraf. Núm. 228. | Cap | BPU NP3 Parcial NP4 Ambiental | EA 31 | | |
| 580 | EA | ARRu Arquitectura Residencial Rural/Agrícola | Casa de la Cala Morisca La Morisca | 405300, 4566498 | | Desconeguda | Camí La Morisca. Sitges | La Morisca | SNU (sòl no urbanitzable) 25. ESPAIS NATURALS PROTEGITS SRP1-CPEIN (SNU Costaner al Parc de Garraf) N3 No urbanitzable, Protecció sectorial | Catàleg de Masies i cases rurals de Sitges. Fitxa núm. 25 | Cap | NP5 Documental | EA 30 | | |

QUADRE RESUM DELS BÉNS ARQUITECTÒNICS INCORPORATS A 2022

| NÚM. ELEM. | CODI | CLASSIFICACIÓ | DENOMINACIÓ | UTM | ÈPOCA | AUTORIA | ADREÇA | INDRET | POUM SITGES 2006 | ALTRES PROT. | PROTECCIÓ EXISTENT PEPPAC | NIVELL DE PROTECCIÓ MODIF. PEPPAC | NÚM. PLÀNOL | PLÀNOL EMPLAÇAMENT | IMATGE 2014-2022 |
|------------|------|-------------------------------------------------------------|--------------------------------------------------|--------------------|----------------|----------------------------------------------------------------|-------------------------------------------------|---------------------------|---------------------------------------------------------------------------------------------------------------------------------------------------|--------------------------------------------------------------------------------------------------------------|---------------------------|-----------------------------------|-------------|--------------------|------------------|
| 581 | EA | ARU Arquitectura Rural | Les Àligues | 405206, 4568420 | | Desconeguda | Camí Pedrera Uniland. Les Àligues. Sitges | Les Àligues | SNU (sòl no urbanitzable) 25. ESPAIS NATURALS PROTEGITS SRP1 (Parc de Garraf) N3 No urbanitzable, Protecció sectorial | Catàleg de Masies i cases rurals de Sitges. Fitxa núm. 26 Inventari del Patrimoni Cultural de Sitges. 473 | Cap | NP5 Documental NP6 (AEA) | EA 28 | | |
| 582 | EA | OE Obres d'Enginyeria | Fàbrica de Vallcarca | 404588, 4566164 | 1903-2016 | M.C. Butsems y Fradera, actual Uniland SA | Carretera C-31 | Vallcarca | SU (sòl urbà) 19-SRP4 Indústria pesant en transformació A1 Activitat econòmica, Industrial | Inventari del Patrimoni Cultural de Sitges. 535 | Cap | NP5 Documental | EA 26 | | |
| 583 | EA | S Elements Singulars/Mobiliari urbà | Espai Sociocultural al passeig Marítim de Sitges | 399638, 4565303 | 1930-1940-1950 | Josep Maria Miralles, J.A. Coderch i Manel Valls | Passeig Marítim | Platja de la Bassa Rodona | SNU (sòl no urbanitzable) A. SISTEMES ESPAIS LLIURES A.4 Litoral SC Sistemes, Costaner | El Ple Ajuntament de 29/09/2014 va declarar Be d'interès local (BCIL) | BCIL | BCIL NP3 Parcial NP4 Ambiental | EA 12 | | |
| 584 | EA | ARRu Arquitectura Residencial Rural | Casa Antoni Benazet i Plana Mas dels Pins | 401098, 4566376 | 1927 | Josep M. Martino Arroyo, arq. (1881-1957) | Camí de Mas d'en Puig, | Quintmar | SUNC (sòl urbà no consolidat) A. SISTEMES ESPAIS LLIURES A.2 Parcs, jardins i places públiques SV Sistemes, Espais lliures, Zones verdes | Inventari del Patrimoni Cultural de Sitges. 372 | Cap | BPU NP3 Parcial NP4 Ambiental | EA 17 | | |
| 585 | EA | ARUr/UA Arquitectura Residencial Urbana / Urbana Aïllada | Can Milà | 399886, 4566342 | 1930 | Josep M. Martino Arroyo, arq. (1881-1957) / José Robert Mestre | Passeig de Vilafranca | Passeig de Vilafranca | SUZ (sòl urbanitzable delimitat) D. SISTEMA EQUIPAMENTS D.0. Reserva d'equipament SE Sistemes, Equipaments | Inventari del Patrimoni Cultural de Sitges. 534 | Cap | BPU NP3 Parcial NP4 Ambiental | EA 10 | | |
| 586 | EA | ARUr/UM Arquitectura Residencial Urbana / entre mitgeres | Casa Joan Bofill Hotel Liberty | 400178, 4565918 | 1891 | Jaume Suñé Juncosa | Carrer de l'Illa de Cuba | Casc Antic-Centre | SU (sòl urbà) 9. NUCLI ANTIC 9b. Nucli Antic regulat pel PE del Patrimoni Arq. R1 Residencial, Nucli antic | | Cap | BPU NP3 Parcial NP4 Ambiental | EA 14 | | |
| 587 | EA | S Elements Singulars/Mobiliari urbà | Picnic Horchateria Valenciana | 399801, 4565376 | 1944 | J.A. Coderch de Sentmenat, arq. | Passeig de la Ribera, | Platja de la Bassa Rodona | SNU (sòl no urbanitzable) A. SISTEMES ESPAIS LLIURES A.4 Litoral SC Sistemes, Costaner | Inventari del Patrimoni Cultural Immoible. Núm. reg. 42446 | Cap | NP5 Documental | EA 12 | | |

QUADRE RESUM DELS BÉNS ARQUITECTÒNICS INCORPORATS A 2022

| NÚM. ELEM. | CODI | CLASSIFICACIÓ | DENOMINACIÓ | UTM | ÈPOCA | AUTORIA | ADREÇA | INDRET | POUM SITGES 2006 | ALTRES PROT. | PROTECCIÓ EXISTENT PEPPAC | NIVELL DE PROTECCIÓ MODIF. PEPPAC | NÚM. PLÀNOL | PLÀNOL EMPLAÇAMENT | IMATGE 2014-2022 |
|------------|------|----------------------------------------------------------------------|-----------------------------------------------------------------------|--------------------|-------|-------------------------------------------------|-------------------------------------------------------|-------------------|-----------------------------------------------------------------------------------------------------------------|---------------------------------------------------------------------------------------------------------------------------------------------------------------------------------------------------|---------------------------|-------------------------------------|-------------|--------------------|------------------|
| 588 | EA | ARUr/UM Arquitectura Residencial Urbana / entre mitgeres | Casa Anna Galdeano | 400493, 4565603 | 1943 | J.A Coderch de Sentmenat i Manuel Valls | Carrer de la Davallada, | Casc Antic-Centre | SU (sòl urbà) D. SISTEMA EQUIPAMENTS D.O. Reserva d'equipament SE Sistemes, Equipaments | Situada dins del perímetre del "conjunto histórico-artístico y paraje pintoresco" del Decret 2106/1972, de 13 de juliol. BOE 01.08.1972. MPEPPAC. Forma part del conjunt núm. 5 | Cap | BPU NP3 Parcial NP4 Ambiental | EA 14 | | |
| 589 | EA | ARUr/UA Arquitectura Residencial Urbana / Urbana Aïllada | Casa Russinyol de Compte Xalet del carrer de Joaquim de Miró, 6 | 398775, 4565094 | 1946 | J.A Coderch de Sentmenat i Manuel Valls | Carrer del Pintor Joaquim de Miró | Terramar | SU (sòl urbà) 16. CIUTAT JARDÍ EXTENSIVA Edificació unifamiliar aïllada R6 Residencial, Cases aïllades | | Cap | BPU NP3 Parcial | EA 8 | | |
| 590 | EA | ARUr/UA Arquitectura Residencial Urbana / Urbana Aïllada | Casa Mercè Servat (xalet núm. 2) | 398410, 4564550 | 1931 | Josep M. Martino Arroyo, arq. (1881-1957) | Carrer de Josep Carbonell i Gener | Terramar | SU (sòl urbà) 16. CIUTAT JARDÍ EXTENSIVA Edificació unifamiliar aïllada R6 Residencial, Cases aïllades | | Cap | BPU NP3 Parcial | EA 5 | | |
| 591 | EA | ARUr/UA Arquitectura Residencial Urbana / Urbana Aïllada | Casa Jaume Vidilla | 399420, 4565517 | 1930 | Josep M. Martino Arroyo, arq. (1881-1957) | Carrer del Pintor Joaquim Sunyer | Vinyet | SU (sòl urbà) 16. CIUTAT JARDÍ EXTENSIVA Edificació unifamiliar aïllada R6 Residencial, Cases aïllades | | Cap | BPU NP3 Parcial | EA 12 | | |
| 592 | EA | ARUr/UA Arquitectura Residencial Urbana / Urbana Aïllada | Villa Dolores Los Molinos | 398524, 4564891 | 1929 | Josep M. Martino Arroyo, arq. (1881-1957) | Carrer Balmes / Carrer de Josep Planas i Robert | Terramar | SU (sòl urbà) 16. CIUTAT JARDÍ EXTENSIVA Edificació unifamiliar aïllada R6 Residencial, Cases aïllades | | Cap | BPU NP3 Parcial | EA 4 | | |
| 593 | EA | ARUr/UA Arquitectura Residencial Urbana / Urbana Aïllada | Xalet La Pèrgola Xalet Sebastià Gili | 398427, 4564945 | 1927 | Josep M. Martino Arroyo, arq. (1881-1957) | Avinguda Navarra | Terramar | SU (sòl urbà) 16. CIUTAT JARDÍ EXTENSIVA Edificació unifamiliar aïllada R6 Residencial, Cases aïllades | | Cap | BPU NP3 Parcial | EA 4 | | |
| 594 | EA | ARUr/UA Arquitectura Residencial Urbana / Urbana Aïllada | Casa del carrer Balmes, 8 | 398838, 4565090 | 1953 | Josep M. Martino Arroyo, arq. (1881-1957) | Carrer Balmes, 8 / Carrer de Roma | Terramar | SU (sòl urbà) 16. CIUTAT JARDÍ EXTENSIVA Edificació unifamiliar aïllada R6 Residencial, Cases aïllades | | Cap | BPU NP3 Parcial | EA 8 | | |

QUADRE RESUM DELS BÉNS ARQUITECTÒNICS INCORPORATS A 2022

| NÚM. ELEM. | CODI | CLASSIFICACIÓ | DENOMINACIÓ | UTM | ÈPOCA | AUTORIA | ADREÇA | INDRET | POUM SITGES 2006 | ALTRES PROT. | PROTECCIÓ EXISTENT PEPPAC | NIVELL DE PROTECCIÓ MODIF. PEPPAC | NÚM. PLÀNOL | PLÀNOL EMPLAÇAMENT | IMATGE 2014-2022 |
|------------|------|-------------------------------------------------------------|-----------------------------------------------------|--------------------|------------------------------------|--------------------------------------------------------------------|--------------------------------------------------|------------------------|--------------------------------------------------------------------------------------------------------------------------------------------------|---------------------------------------------------------------------------------------------------------------------------------------------------------------------------------|---------------------------|-----------------------------------|-------------|--------------------|------------------|
| 595 | EA | ARUr/UA Arquitectura Residencial Urbana / Urbana Aïllada | Villa Maria Casa Salvador Català Can Rampí | 399508, 4565675 | 1922 | Josep M. Martino Arroyo, arq. (1881-1957) | Carrer de Mallorca, 9; Passeig de Vilanova | Passeig de Vilanova | SU (sòl urbà) 16. CIUTAT JARDÍ EXTENSIVA Edificació unifamiliar aïllada R6 Residencial, Cases aïllades | | Cap | BPU NP3 Parcial | EA 11 | | |
| 596 | EA | ARUr/UM Arquitectura Residencial Urbana / entre mitgeres | Casa Feliciano Güell de Ferret | 400313, 4565664 | 1919 | Enric Sagnier Villavecchia, arq. | Carrer Major, | Casc Antic-Centre | SU (sòl urbà) 9. NUCLI ANTIC 9a. Nucli Antic regulat pel PE del Patrimoni Arq. R1 Residencial, Nucli antic | Situada dins del perímetre del "conjunto histórico-artístico y paraje pintoresco" del Decret 2106/1972, de 13 de juliol. BOE 01.08.1972. MPEPPAC. Forma part del conjunt núm. 9 | Cap | BPU NP3 Parcial NP4 Ambiental | EA 14 | | |
| 597 | EA | ARUr/UM Arquitectura Residencial Urbana / entre mitgeres | Casa Marifló | 399494, 4565504 | | Arq. Josep Domènech Mansana M. obres i dec: Josep Flo Samsó | Carrer de Josep Soler i Cartró | Vinyet | SU (sòl urbà) 16. CIUTAT JARDÍ EXTENSIVA Edificació unifamiliar aïllada R6 Residencial, Cases aïllades | | Cap | BPU NP3 Parcial | EA 12 | | |
| 598 | EA | AP/E Arquitectura pública, semipública. Equipament. | Hort de can Falç | 400242, 4565625 | 1546-1722- 1859-(1990- 1992) | Salvador Casas i Bosch, Ajuntament de Sitges (1990- 1992) | Carrer | Casc Antic-Centre | SU (sòl urbà) A. SISTEMES ESPAIS LLIURES A.2 Parcs, jardins i places públiques SV Sistemes, Espais lliures, Zones verdes | Es tracta del jardí d'un bé catalogat en el PEPPAC del 1991: Can Falç (342-EA). | Cap | BPU NP3 Parcial NP4 Ambiental | EA 14 | | |
| 599 | EA | ARUr/UA Arquitectura Residencial Urbana / Urbana Aïllada | Cases dels Pescadors | 400789, 4565875 | 1944-1951 | J.A. Coderch de Sentmenat, arq. | Carrer d'Aragó | Cases de Pescadors | SU (sòl urbà) 10. EDIFICACIÓ SEGONS ALINIACIÓ A VIAL 10d Edificació alineada de PB + 2 PP (sense àtic) R2 Residencial, Urbà tradicional | | Cap | BPU NP3 Parcial NP4 Ambiental | EA 18 | | |
| 600 | EA | ARUr/UA Arquitectura Residencial Urbana / Urbana Aïllada | Casa Manuel Fàbregas El Cortijo Rancho Grande | 399673, 4565930 | 1942 | J.A. Coderch de Sentmenat, arq. / Promotor: Manel Fàbregas i Jorba | Carrer Gabriel Pallarés | Sínia Morera | SU (sòl urbà) D. SISTEMA EQUIPAMENTS D.3. Equipament associatiu - cultural D3 Associatiu - cultural | | Cap | BPU NP3 Parcial NP4 Ambiental | EA 11 | | |
| 601 | EA | ARUr/UA Arquitectura Residencial Urbana / Urbana Aïllada | Casa Roger Tur Pallier | 398392, 4564814 | 1947 | José Yarza Garcia | Avinguda Navarra | Terramar | SU (sòl urbà) 16. CIUTAT JARDÍ EXTENSIVA Edificació unifamiliar aïllada R6 Residencial, Cases aïllades | | Cap | BPU NP3 Parcial | | | |

QUADRE RESUM DELS BÉNS ARQUITECTÒNICS INCORPORATS A 2022

| NÚM. ELEM. | CODI | CLASSIFICACIÓ | DENOMINACIÓ | UTM | ÈPOCA | AUTORIA | ADREÇA | INDRET | POUM SITGES 2006 | ALTRES PROT. | PROTECCIÓ EXISTENT PEPPAC | NIVELL DE PROTECCIÓ MODIF. PEPPAC | NÚM. PLÀNOL | PLÀNOL EMPLAÇAMENT | IMATGE 2014-2022 |
|------------|------|-------------------------------------------------------------|----------------------------------------------------|--------------------|----------|-------------------------------------------|-------------------------------------------------------|----------|--------------------------------------------------------------------------------------------------------------------|--------------|---------------------------|-----------------------------------|-------------|--------------------|------------------|
| 602 | EA | ARUr/UA Arquitectura Residencial Urbana / Urbana Aïllada | La Campana Villa González | 398519, 4564832 | 1943 | Jordi Dou i Josep Maria Aixelà | Carrer de Josep Planas i Robert, 9 / Carrer Balmes | Terramar | SU (sòl urbà) 16. CIUTAT JARDÍ EXTENSIVA Edificació unifamiliar aïllada R6 Residencial, Cases aïllades | | Cap | BPU NP3 Parcial | | | |
| 603 | EA | ARUr/UA Arquitectura Residencial Urbana / Urbana Aïllada | Casa Boldori Villa Manga | 398589, 4564770 | 1944 | J.A. Coderch de Sentmenat, arq. | Carrer de Josep Carbonell | Terramar | SU (sòl urbà) 16. CIUTAT JARDÍ EXTENSIVA Edificació unifamiliar aïllada R6 Residencial, Cases aïllades | | Cap | BPU NP3 Parcial | | | |
| 604 | EA | ARUr/UA Arquitectura Residencial Urbana / Urbana Aïllada | Casa Coderch Bouganvillea | 398749, 4565160 | 1947 | J.A. Coderch de Sentmenat, arq. | Carrer del Pintor Joaquim de Miró | Terramar | SU (sòl urbà) 16. CIUTAT JARDÍ EXTENSIVA Edificació unifamiliar aïllada R6 Residencial, Cases aïllades | | Cap | BPU NP3 Parcial | | | |
| 605 | EA | ARUr/UA Arquitectura Residencial Urbana / Urbana Aïllada | Casa Blanca Casa Corachán II | 398844, 4564918 | 1930 | Josep M. Martino Arroyo, arq. (1881-1957) | Passeig Marítim | Terramar | SU (sòl urbà) 16. CIUTAT JARDÍ EXTENSIVA Edificació unifamiliar aïllada R6 Residencial, Cases aïllades | | Cap | BPU NP3 Parcial | | | |
| 606 | EA | ARUr/UA Arquitectura Residencial Urbana / Urbana Aïllada | Casa Lluís Barrier Ciel Azur | 399236, 4565149 | Ca. 1950 | Jordi Muntañola Tey | Passeig Marítim | Terramar | SU (sòl urbà) 16. CIUTAT JARDÍ EXTENSIVA Edificació unifamiliar aïllada R6 Residencial, Cases aïllades | | Cap | BPU NP3 Parcial | | | |
| 607 | EA | ARUr/UA Arquitectura Residencial Urbana / Urbana Aïllada | Casa Felip Colldeforns i Sanmartin Villa Marina | 399206, 4565365 | 1940 | Miquel Niubó | Avinguda de Nostra Senyora del Vinyet | Vinyet | SU (sòl urbà) 16. CIUTAT JARDÍ EXTENSIVA Edificació unifamiliar aïllada R6 Residencial, Cases aïllades | | Cap | NP5 Documental | | | |
| 608 | EA | ARUr/UA Arquitectura Residencial Urbana / Urbana Aïllada | Casa Rosario Pla Romeu | 399404, 4565412 | 1949 | Duran i Reynals | Avinguda de Nostra Senyora del Vinyet | Vinyet | SU (sòl urbà) 15. CIUTAT JARDÍ SEMINTENSIVA Edificació unifamiliar aïllada R6 Residencial, Cases aïllades | | Cap | BPU NP3 Parcial | | | |









QUADRE RESUM DELS BÉNS ARQUITECTÒNICS INCORPORATS A 2022

| NÚM. ELEM. | CODI | CLASSIFICACIÓ | DENOMINACIÓ | UTM | ÈPOCA | AUTORIA | ADREÇA | INDRET | POUM SITGES 2006 | ALTRES PROT. | PROTECCIÓ EXISTENT PEPPAC | NIVELL DE PROTECCIÓ MODIF. PEPPAC | NÚM. PLÀNOL | PLÀNOL EMPLAÇAMENT | IMATGE 2014-2022 |
|------------|------|-------------------------------------------------------------|-----------------------------------------------------|-----------------|-------|---------------------------------|-------------------------------------------------------------|--------|---------------------------------------------------------------------------------------------------------------------------------|--------------|---------------------------|-----------------------------------|-------------|--------------------|------------------|
| 609 | EA | ARUr/UA Arquitectura Residencial Urbana / Urbana Aïllada | Casa Beti Baita | 399430, 4565374 | 1942 | Josep Sagnier Vidal (1890-1976) | Avinguda de Nostra Senyora del Vinyet | Vinyet | SU (sòl urbà) 15a. CIUTAT JARDÍ SEMINTENSIVA UNIFAMILIAR Edificació unifamiliar aïllada R6 Residencial, Cases aïllades | | Cap | BPU NP3 Parcial | | | |
| 610 | EA | ARUr/UA Arquitectura Residencial Urbana / Urbana Aïllada | Casa Rafael Soler Guillem | 399485, 4565439 | 1941 | Arq. Amat | Avinguda de Nostra Senyora del Vinyet | Vinyet | SU (sòl urbà) 15. CIUTAT JARDÍ SEMINTENSIVA Edificació unifamiliar aïllada R6 Residencial, Cases aïllades | | Cap | BPU NP3 Parcial | | | |
| 611 | EA | ARUr/UA Arquitectura Residencial Urbana / Urbana Aïllada | Casa Francesc Riba Guixé | 399522, 4565452 | 1944 | Arq. Luís M ^a Albin | Avinguda de Nostra Senyora del Vinyet | Vinyet | SU (sòl urbà) 15. CIUTAT JARDÍ SEMINTENSIVA Edificació unifamiliar aïllada R6 Residencial, Cases aïllades | | Cap | BPU NP3 Parcial | | | |
| 612 | EA | ARUr/UA Arquitectura Residencial Urbana / Urbana Aïllada | Las Tortugas La Barraca | 399536, 4565414 | 1948 | J.A. Coderch de Sentmenat, arq. | Avinguda de N. S. del Vinyet, 21 ; Av. M.D. de Montserrat | Vinyet | SU (sòl urbà) 15. CIUTAT JARDÍ SEMINTENSIVA Edificació unifamiliar aïllada R6 Residencial, Cases aïllades | | Cap | BPU NP3 Parcial | | | |
| 613 | EA | ARUr/UA Arquitectura Residencial Urbana / Urbana Aïllada | Casa Enrique Carroggio Villa Estoril | 399616, 4565452 | 1944 | Arq. Joan Cullerell Carroggio | Avinguda de Nostra Senyora del Vinyet, 15; C. Antoni Cartró | Vinyet | SU (sòl urbà) 15. CIUTAT JARDÍ SEMINTENSIVA Edificació unifamiliar aïllada R6 Residencial, Cases aïllades | | Cap | BPU NP3 Parcial | | | |
| 614 | EA | ARUr/UA Arquitectura Residencial Urbana / Urbana Aïllada | Casa José A. Carroggio Villa Estoril | 399611, 4565432 | 1942 | Arq. Joan Cullerell Carroggio | Carrer d'Antoni Cartró | Vinyet | SU (sòl urbà) 15. CIUTAT JARDÍ SEMINTENSIVA Edificació unifamiliar aïllada R6 Residencial, Cases aïllades | | Cap | BPU NP3 Parcial | | | |
| 615 | EA | ARUr/UA Arquitectura Residencial Urbana / Urbana Aïllada | Casa de les germanes Carroggio Socias Villa Uruguay | 399618, 4565416 | 1942 | Arq. Joan Cullerell Carroggio | Carrer d'Antoni Cartró | Vinyet | SU (sòl urbà) 15. CIUTAT JARDÍ SEMINTENSIVA Edificació unifamiliar aïllada R6 Residencial, Cases aïllades | | Cap | BPU NP3 Parcial | | | |

QUADRE RESUM DELS BÉNS ARQUITECTÒNICS INCORPORATS A 2022

| NÚM. ELEM. | CODI | CLASSIFICACIÓ | DENOMINACIÓ | UTM | ÈPOCA | AUTORIA | ADREÇA | INDRET | POUM SITGES 2006 | ALTRES PROT. | PROTECCIÓ EXISTENT PEPPAC | NIVELL DE PROTECCIÓ MODIF. PEPPAC | NÚM. PLÀNOL | PLÀNOL EMPLAÇAMENT | IMATGE 2014-2022 |
|------------|------|-------------------------------------------------------------|---------------------------------|-----------------|-------|-------------------------------------------|--------------------------------------------------------|--------------------------|-------------------------------------------------------------------------------------------------------------------------------------------------|--------------|---------------------------|-----------------------------------|-------------|--------------------|------------------|
| 616 | EA | ARUr/UA Arquitectura Residencial Urbana / Urbana Aïllada | Casa Teresa Miró | 399478, 4565498 | 1940 | Arq. Tusquets | Carrer de Josep Soler i Cartró | Vinyet | SU (sòl urbà) 15. CIUTAT JARDÍ SEMINTENSIVA Edificació unifamiliar aïllada R6 Residencial, Cases aïllades | | Cap | BPU NP3 Parcial | | | |
| 617 | EA | ARUr/UA Arquitectura Residencial Urbana / Urbana Aïllada | Casa Dolors Barceló de Maluquer | 399541, 4565484 | | Arq. Josep M ^a Ayxelà Tarrats | Carrer d'Antoni Cartró, 13 / C. Josep Soler Cartró | Vinyet | SU (sòl urbà) 15. CIUTAT JARDÍ SEMINTENSIVA Edificació unifamiliar aïllada R6 Residencial, Cases aïllades | | Cap | BPU NP3 Parcial | | | |
| 618 | EA | ARUr/UA Arquitectura Residencial Urbana / Urbana Aïllada | Casa Hilario Solsona | 399557, 4565518 | 1941 | Josep M. Martino Arroyo, arq. (1881-1957) | Carrer d'Antoni Cartró | Vinyet | SU (sòl urbà) 15. CIUTAT JARDÍ SEMINTENSIVA Edificació unifamiliar aïllada R6 Residencial, Cases aïllades | | Cap | BPU NP3 Parcial | | | |
| 619 | EA | ARUr/UA Arquitectura Residencial Urbana / Urbana Aïllada | Cases del Carrer de Sant Muç | 399820, 4565600 | 1955 | Arquitectes: Coderch/Valls | Carrer de Sant Muç, 11, 12, 13, 16 i 18 | Vinyet | SU (sòl urbà) 15. CIUTAT JARDÍ SEMINTENSIVA Edificació unifamiliar aïllada R6 Residencial, Cases aïllades | | Cap | BPU NP3 Parcial | | | |
| 620 | EA | ARUr/UA Arquitectura Residencial Urbana / Urbana Aïllada | Casa Isidre Ferret Portell | 400696, 4566150 | 1935 | Jaume Feu Riqué | Carrer d'Àngel Guimerà, 25 / Travessia d'Àngel Guimerà | La Vista Alegre | SU (sòl urbà) 11b Volumetria d'altura alta Edificació unifamiliar aïllada R4 Residencial, Ordenació oberta | | Cap | BPU NP3 Parcial | | | |
| 621 | EA | ARUr/UA Arquitectura Residencial Urbana / Urbana Aïllada | Casa Lino Freixa Barra | 402022, 4565651 | 1947 | Julio Chinchilla | Carrer Surgent, | La Caleta de l'Aiguadolç | SUNC (sòl urbà no consolidat) 15a. CIUTAT JARDÍ SEMINTENSIVA UNIFAMILIAR Edificació unifamiliar aïllada R6 Residencial, Cases aïllades | | Cap | BPU NP3 Parcial | | | |
| 622 | EA | AP/E Arquitectura pública, semipública. Equipament. | El Retiro | 400348, 4565718 | 1921 | Salvador Viñals, Miquel Utrillo i Morlius | Carrer Àngel Vidal, 17 21 | Casc antic | SU (sòl urbà) D. SISTEMA EQUIPAMENTS D.3. Equipament associatiu-cultural | | Cap | BCIL NP3 Parcial | | | |

QUADRE RESUM DELS BÉNS ARQUITECTÒNICS INCORPORATS A 2022

| NÚM. ELEM. | CODI | CLASSIFICACIÓ | DENOMINACIÓ | UTM | ÈPOCA | AUTORIA | ADREÇA | INDRET | POUM SITGES 2006 | ALTRES PROT. | PROTECCIÓ EXISTENT PEPPAC | NIVELL DE PROTECCIÓ MODIF. PEPPAC | NÚM. PLÀNOL | PLÀNOL EMPLAÇAMENT | IMATGE 2014-2022 |
|------------|------|----------------------------------------------------------------------|--------------------------------|--------------------|-----------------------------------|---------------------------------------------|------------------------------|-----------------|-----------------------------------------------------------------------------------------------------------------------|--------------------------------------------------------------------------------------|---------------------------|--------------------------------------|-------------|--------------------------------------------------------------------------------------|--------------------------------------------------------------------------------------|
| 623 | EA | ARUr/UM Arquitectura Residencial Urbana / entre mitgeres | L'Eco de Sitges | 400089, 4565662 | | desconegut | Carrer Bonaire, 6 | Casc antic | SU (sòl urbà) 9. NUCLI ANTIC 9a. Nucli Antic regulat pel PE del Patrimoni Arq R1 Residencial, Nucli antic | | Cap | BPU NP3 Parcial NP4 Ambiental | |  |  |
| 624 | EA | ARUr/UA Arquitectura Residencial Urbana / Urbana Aïllada | Morabito. Casetes del GATCPAC | 410149, 4568417 | 1935 | Josep Lluís Sert i Josep Torres Clavé | Carrer Alcalde Güell, s/n | Túnel Rat Penat | SU (sòl urbà) D. SISTEMA EQUIPAMENTS D.O. Reserva d'equipament SE Sistemes, Equipaments | | Cap | BCIL NP3 Parcial NP4 Ambiental | |  |  |
| 625 | EA | S Elements Singulars/Mobil iari urbà | Jardins del Retiro | 400347, 4565757 | segle XIX, segle XX | Societat el Retiro | Carrer Àngel Vidal, 23 | Casc antic | SU (sòl urbà) 21. VERD PRIVAT | | Cap | BPU NP4 Ambiental | |  |  |
| 626 | EA | ARUr/UA Arquitectura Residencial Urbana / Urbana Aïllada | Casa del carrer de Sant Pau, 5 | 400207, 4565669 | Època moderna (Segle XVIII) | desconegut | Carrer de Sant Pau, 5 | Casc antic | SU (sòl urbà) 9. NUCLI ANTIC 9a. Nucli Antic regulat pel PE del Patrimoni Arq R1 Residencial, Nucli antic | Inclòs en el PEPPAC de Sitges de 1991. L'edificació forma part del conjunt 13. | Cap | BCIL NP3 Parcial NP4 Ambiental | |  |  |



Ajuntament de Sitges

MODIFICACIÓ DEL PLA ESPECIAL DE PROTECCIÓ DEL PATRIMONI ARQUITECTÒNIC I CATÀLEG DE SITGES MPEPPAC (aprovació provisional)

Volum XI. Quadre resum conjunts

Equip Redactor:

JOSEP MARIA PUJOL TORRES, arquitecte
JAUME MARSE FERRER, biòleg
ADRIA CABEZAS SANCHEZ, historiador
JAVIER FIERRO MACÍA, arqueòleg de l'SPAL

Col·laboració (Ajuntament de Sitges):















RAMON FUSTÉ SITGES, arquitecte
OSCAR LÓPEZ MARTIN, arquitecte
EMILI PINAZO LÓPEZ, advocat
JUAN FRANCISCO MIRAS ESTEBAN, arquitecte
ISABEL ARTIGAS COLL, hstoriadora de l'Art

Gestió: SPAL, 2017- REVISIÓ AJUNTAMENT DE SITGES 2022



S E R V E I D E P A T R I M O N I A R Q U I T O N I C L O C A L

QUADRE RESUM DELS CONJUNTS ARQUITECTÒNICS

| N. | CODI | DENOMINACIÓ | ELEMENTS QUE EL COMPONEN | UTM | IN-DRET | POUM SITGES 2006 | PROT. PEPPAC 91 | NÚM. PLÀNOL | PROT. MODIF. PEPPAC | PLÀNOL EMPLAÇAMENT | IMATGE 2014-2022 | | | |
|----|------|----------------|-------------------------------------------------------------------------------------------------------------------------------------------------------------------------------------------------------------------------------------------------------------------------------------------------------------------------------------------------------------------------------------------------------------------------------------------------------------------------------------------------------------------------------|-----------------------------------------------------------------------------------------------------------------------------------------------------------------------------------------------------------------------------------------------------------------------------------------------------------------------------------------------------------------------------------------------------------------------------------------------------------------------------------------------------|--------------------------------------------------------------------------------------------------------------------------------------------------------------------------------------------------------------------------------------------------------------------------------------------------------------------------------------------------------------------------------------------------------------------------------------------------|--------------------------------|-----------------|-----------------|-----------------------------------------------------------------------------------|-------------------------------------------------------------------------------------|----------------------------|---------------------------------------------------------------------------------------|---------------------------------------------------------------------------------------|---------------------------------------------------------------------------------------|
| 1 | CA | Conjunt núm. 1 | Casa del carrer de la Davallada, 8 - 10 (Fitxa 97-EA) Casa Aleix Vidal Quadras (Fitxa 98-EA) Casa del carrer de Sant Joan, 5 (Fitxa 283-EA) Casa del carrer de Sant Joan, 7 (Fitxa 284-EA) Carrer de Bernat de Fonollar, 13-21 Carrer de la Davallada, 8-22 Carrer de Sant Joan, 1-9 | | | Puig de Sitges (Fitxa 01-BARP) | | 400508, 4565566 | Nucli Antic | SU (sòl urbà) D. D. Sistema Equipaments D.3. Equipament associatiu - cultural | CA 1 | NP4 Ambiental NP6 (AEA) |  |  |
| 2 | CA | Conjunt núm. 2 | Biblioteca Santiago Rusiñol (Fitxa 7-EA) Casa Lola Anglada (Fitxa 8-EA) Arxiu Històric Municipal (Fitxa 9-EA) Casa Rectoral (Fitxa 10-EA) Maricel Terra (Fitxa 102-EA) Maricel de Mar (Fitxa 103-EA) Museu del Cau Ferrat (Fitxa 104-EA) Cotxeres (Manuel Vidal i Quadras) (Fitxa 105-EA) Casa del carrer de Sant Joan, 2 (Fitxa 279-EA) Casa del carrer de Sant Joan, 4 (Fitxa 280-EA) Casa del carrer de Sant Joan, 8 (Fitxa 281-EA) | Casa Bonaventura Pla Vigó (Fitxa 282-EA) Església Parroquial Sant Bartomeu i Santa Tecla (Fitxa 339-EA) Carrer de Bernat de Fonollar, 8-10 Carrer de la Davallada, 2-6 Plaça de l'Ajuntament, 5-20 Baluard de Miquel Utrillo, 1-4 Carrer de Sant Joan, 2-12 Baluard de Vidal Quadras, 1 Plaça del Baluard | Puig de Sitges (Fitxa 01-BARP) Monument al Dr. Robert (Fitxa 398-EA) Madrigal (Fitxa 561-EA) Capitells de Maricel (Fitxa 571-EA) Sarcòfag del Racó de la Calma (Fitxa 564-EA) Pintures murals de la Capella de la Mare de Déu de Montserrat (Fitxa 527-EA) Pintures murals de l'absis de la Capella del Santíssim Sagrament (Fitxa 525-EA) Pintures murals del Baptisteri de l'església parroquial de Sitges (Fitxa 526-EA) | | 400471, 4565521 | Nucli Antic | SU (sòl urbà) 9. NUCLI ANTIC D.3. Equipament associatiu - cultural | CA 2 | NP4 Ambiental NP6 (AEA) |  |  | |
| 3 | CA | Conjunt núm. 3 | Mercat de Sitges (Fitxa 6-EA) Mercat del Peix (Fitxa 6-bis-EA) Casa del carrer d'en Bosc, 1 (Fitxa 60-EA) Casa del carrer d'en Bosc, 5 - 7 (Fitxa 61-EA) Casa del carrer d'en Bosc, 9 (Fitxa 62-EA) Carrer de la Davallada, 1-11 Plaça de l'Ajuntament, 11-14 Carrer d'en Bosc, 1-19 | | | Puig de Sitges (Fitxa 01-BARP) | | 400450, 4565565 | Nucli Antic | SU (sòl urbà) 9. NUCLI ANTIC D.3. Equipament associatiu - cultural | CA 3 | NP4 Ambiental NP6 (AEA) |  |  |
| 4 | CA | Conjunt núm. 4 | Casa de la plaça de l'Ajuntament, 4 (Fitxa 2-EA) Casa de la plaça de l'Ajuntament, 5-6 (Fitxa 3-EA) Casa de la plaça de l'Ajuntament, 7-8 (Fitxa 4-EA) Casa del carrer Major, 3 (Fitxa 145-EA) Casa del carrer Major, 5 (Fitxa 146-EA) Casa del carrer Major, 7 (Fitxa 147-EA) Casa Matilde León (Fitxa 180-EA) Casa Josep Bartrolí Tort (Fitxa 181-EA) Casa Josep Barnet Albareda (Fitxa 340-EA) | Passeig de la Ribera, 1-3 Plaça de l'Ajuntament, 1-9 Plaça del Baluard, Carrer Major, 1-7 Carrer Nou, 1-17 | Puig de Sitges (Fitxa 01-BARP) | | 400385, 4565535 | Nucli Antic | SU (sòl urbà) 9. NUCLI ANTIC 9a. Nucli Antic regulat pel PE del Patrimoni Arq. | CA 4 | NP4 Ambiental NP6 (AEA) |  |  | |
| 5 | CA | Conjunt núm. 5 | Casa Josep Busquets (Fitxa 5-EA) Casa del carrer de l'Aigua, 10 (Fitxa 21-EA) Casa del carrer de l'Aigua, 18 (Fitxa 22-EA) Casa Raventós (Fitxa 23-EA) Casa del carrer de l'Aigua, 22 (Fitxa 24-EA) Casa del carrer de Barcelona, 2 (Fitxa 39-EA) Casa del carrer de Barcelona, 4-6 (Fitxa 40-EA) Casa del carrer de Barcelona, 8-10 (Fitxa 41-EA) Casa del carrer de Barcelona, 12 (Fitxa 42-EA) Casa del carrer de Barcelona, 16 (Fitxa 43-EA) Casa del carrer de Barcelona, 18 (Fitxa 44-EA) | Casa del carrer de Barcelona, 22 (Fitxa 45-EA) Casa del carrer d'en Bosc, 4 (Fitxa 063-EA) Casa del carrer d'en Bosc, 6 - 8 (Fitxa64-EA) Palau del Rei Moro (Fitxa65-EA) Casa del carrer d'en Bosc, 14 (Fitxa66-EA) Casa del carrer d'en Bosc, 16 (Fitxa67-EA) Casa del carrer d'en Bosc, 18 (Fitxa68-EA) Casa Folch i Torres (Fitxa 96-EA) Casa Maria Robert (Fitxa 164-EA) Casa del carrer Major, 4 - 6 (Fitxa 165-EA) Casa del carrer Major, 8 - 10 (Fitxa 166-EA) | Casa Josep Busquets (Fitxa 5-EA) Puig de Sitges (Fitxa 01-BARP) Casa Anna Galdeano (Fitxa 588-EA) Antic comerç del c. Major, 8-10 (Fitxa 567-EA) Carrer de Barcelona, 2-24 Carrer de l'Aigua, 10-30 Plaça de l'Ajuntament, 10 Carrer de Sant Domingo, 2-8 Carrer d'en Bosc 2-26 La Vall Carrer Major 2-10 | | 400430, 4565603 | Nucli Antic | SU (sòl urbà) D. Sistema Equipaments D.0. Reserva equipament | CA 5 | NP4 Ambiental NP6 (AEA) |  |  | |
| 6 | CA | Conjunt núm. 6 | Casa del carrer Major, 9 (Fitxa 148-EA) Casa del carrer Major, 11 (Fitxa 149-EA) Casa Manuel Pascual (Fitxa 150-EA) Casa Sebastià Sans Bori (Fitxa 151-EA) Casa del carrer Nou, 6 (Fitxa 182-EA) Casa del carrer Nou, 8 (Fitxa 183-EA) Casa del carrer Nou, 16 (Fitxa 184-EA) Casa del carrer Nou, 18 (Fitxa 185-EA) Casa del carrer Nou, 20-22 (Fitxa 186-1-EA) Casa del p. de la Ribera, 4 (Fitxa 186-2-EA) Casa del p. de la Ribera, 5 (Fitxa 186-3-EA) | Casa del carrer d'en Tacó, 5 (Fitxa 315-EA) Casa del carrer d'en Tacó, 7 (Fitxa 316-EA) Casa del carrer d'en Tacó, 9 (Fitxa 317-EA) Casa del carrer d'en Tacó, 11 (Fitxa 318-EA) Casa del carrer d'en Tacó, 13 (Fitxa 319-EA) Casa Josep Vias (Fitxa 320-EA) Casa del carrer d'en Tacó, 17 (Fitxa 321-EA) Passeig de la Ribera, 4-7 Carrer d'en Tacó, 1-23 Carrer Major, 9-17 Carrer Nou, 2-22 | Puig de Sitges (Fitxa 01-BARP) | | 400341, 4565577 | Nucli Antic | SU (sòl urbà) 9. NUCLI ANTIC 9a. Nucli Antic regulat pel PE del Patrimoni Arq. | CA 6 | NP4 Ambiental NP6 (AEA) |  |  | |
| 7 | CA | Conjunt núm. 7 | Casa del carrer de l'Aigua, 8 (Fitxa 20-EA) Casa del carrer Major, 12 (Fitxa 167-EA) Casa del carrer Major, 14 (Fitxa 168-EA) Casa del carrer Major, 16 (Fitxa 169-EA) Casa del carrer Major, 22 (Fitxa 170-EA) Carrer de l'Aigua, 2-8 Carrer de Sant Domingo, 1-9 Carrer Major, 12-22 | | | Puig de Sitges (Fitxa 01-BARP) | | 400371, 4565613 | Nucli Antic | SU (sòl urbà) 9. NUCLI ANTIC 9a. Nucli Antic regulat pel PE del Patrimoni Arq. | CA 7 | NP4 Ambiental NP6 (AEA) |  |  |







QUADRE RESUM DELS CONJUNTS ARQUITECTÒNICS

| N. | CODI | DENOMINACIÓ | ELEMENTS QUE EL COMPONEN | UTM | IN-DRET | POUM SITGES 2006 | PROT. PEPPAC 91 | NÚM. PLÀNOL | PROT. MODIF. PEPPAC | PLÀNOL EMPLAÇAMENT | IMATGE 2014-2022 |
|----|------|-----------------|---------------------------------------------------------------------------------------------------------------------------------------------------------------------------------------------------------------------------------------------------------------------------------------------------------------------------------------------------------------------------------------------------------------------------------------------------------------------------------------------------------------------------------------------------------------------------------------------------------------------------------------------------------------------------------------------------------------------------------------------------------------------------------------------------------------------------------------------------------------------------------------------------------------------------------------------------------------------------------------------------------------------------------------------------------------------------------------------------------------------------------------------------------------------------------------------------------------------------------------------------------------------------------------------------------------------------------------------------------------------------------------------------------------------------------------------------------------------------------------------------------------------------------------------------------------------------------------------------------------------------------------------------------------------------------------------------------------------------------------------------------------------------------------------------------------------------------------------------------|--------------------|-------------|--------------------------------------------------------------------------------------|-----------------|-------------|-------------------------------|--------------------|------------------|
| 8 | CA | Conjunt núm. 8 | <p>Casa del carrer Major, 19 (Fitxa 152-EA) Casa Gorgas (Fitxa 153-EA) Casa Joaquim Duran Barraquer (Fitxa 154-EA) Casa del carrer d'en Tacó, 4 (Fitxa 323-EA) Casa del carrer d'en Tacó, 6 (Fitxa 324-EA) Casa del carrer d'en Tacó, 8 (Fitxa 325-EA) Casa del carrer d'en Tacó, 10 (Fitxa 326-EA) Casa del carrer d'en Tacó, 12 (Fitxa 327-EA) Casa Felicià Ferrer Serret (Fitxa 69-EA) Casa del carrer de la Carreta, 7 (Fitxa 70-EA) Casa del carrer de la Carreta, 9 (Fitxa 71-EA)</p> <p>Casa del carrer de la Carreta, 11 (Fitxa 72-EA) Casa del carrer de la Carreta, 13 (Fitxa 73-EA) Casa del carrer de la Carreta, 15 (Fitxa 74-EA) Casa del carrer de la Carreta, 17 (Fitxa 75-EA) Casa del carrer de la Carreta, 19 (Fitxa 76-EA) Casa del carrer de la Carreta, 21 (Fitxa 77-EA) Casa del carrer de la Carreta, 29 (Fitxa 78-EA) Casa del carrer de la Carreta, 31 (Fitxa 79-EA) Casa del carrer de la Carreta, 33 (Fitxa 80-EA) Casa del carrer de la Carreta, 35 (Fitxa 81-EA) Casa del carrer de la Carreta, 37 (Fitxa 82-EA)</p> <p>Casa del c. de la Carreta, 39 (Fitxa 83-EA) Casa del carrer d'en Tacó, 14 (Fitxa 328-EA) Casa del carrer d'en Tacó, 16 (Fitxa 329-EA) Casa del carrer d'en Tacó, 18 (Fitxa 330-EA) Casa del carrer d'en Tacó, 20 (Fitxa 331-EA) Casa del carrer d'en Tacó, 22 (Fitxa 332-EA) Casa del carrer d'en Tacó, 24 (Fitxa 333-EA) Casa del carrer d'en Tacó, 26 (Fitxa 334-EA) Casa del carrer d'en Tacó, 28 (Fitxa 335-EA) Casa del p. de la Ribera, 11 -12 (Fitxa 341-EA) Casa del p. de la Ribera, 9 (Fitxa 461-EA)</p> <p>Carrer de la Carreta, 1-41 Passeig de la Ribera, 8-12 Carrer d'en Tacó, 2-30 Carrer Major, 19-23 Puig de Sitges (Fitxa 01-BARP)</p> | 400310, 4565591 | Nucli Antic | SU (sòl urbà) 9. NUCLI ANTIC 9a. Nucli Antic regulat pel PE del Patrimoni Arq. | | CA 8 | NP4 Ambiental NP6 (AEA) | | |
| 9 | CA | Conjunt núm. 9 | <p>Casa del carrer de l'Aigua, 3 (Fitxa 14-EA) Casa del carrer de l'Aigua, 9 (Fitxa 15-EA) Casa del carrer de l'Aigua, 11 (Fitxa 16-EA) Casa del carrer de l'Aigua, 13 (Fitxa 17-EA) Casa Antoni Almirall Selva (Fitxa 18-EA) Casa del carrer de l'Aigua, 19 - 23 (Fitxa 19-EA) Casa Bartomeu Misas i Roses (Fitxa 171-EA) Casa Josep Boniquet (Fitxa 172-EA) Casa Sardà (Fitxa 173-EA) Casa Joan Tarrida Màrmol (Fitxa 174-EA) Casa Vidal Ribas (Fitxa 175-EA)</p> <p>Casa del carrer Major, 46 (Fitxa 176-EA) Casa del carrer Major, 48 (Fitxa 177-EA) Casa del carrer Major, 50 (Fitxa 178-EA) Casa del carrer Major, 52 (Fitxa 179-EA) Casa Bartomeu Carbonell (Fitxa 393-EA) Antic comerç "La Estrella" (Fitxa 569-EA) Casa del carrer Major, 40 (Fitxa 596-EA) Carrer d'Àngel Vidal, 2 i 40 Carrer de l'Aigua, 1-23 Plaça del Cap de la Vila, 7-8 Carrer Major, 24-60</p> <p>Sitja de la plaça del Cap de la Vila (Fitxa 03-BARP)</p> | 400341, 4565661 | Nucli Antic | SU (sòl urbà) 9. NUCLI ANTIC 9a. i 9b. Nucli Antic regulat pel P.E.P. Arq. | | CA 9 | NP4 Ambiental | | |
| 10 | CA | Conjunt núm. 10 | <p>Casa del carrer de la Carreta, 6 (Fitxa 84-EA) Casa del carrer de la Carreta, 8 (Fitxa 85-EA) Casa del carrer de la Carreta, 10 (Fitxa 86-EA) Casa del carrer de la Carreta, 12 (Fitxa 87-EA) Casa del carrer de la Carreta, 14 (Fitxa 88-EA) Casa del carrer de la Carreta, 16 (Fitxa 89-EA) Casa del carrer de la Carreta, 18 (Fitxa 90-EA) Casa del carrer de la Carreta, 20 (Fitxa 91-EA) Casa Sofia Puig (Fitxa 92-EA) Casa del carrer de la Carreta, 26 (Fitxa 93-EA) Casa del carrer de la Carreta, 30 (Fitxa 94-EA)</p> <p>Casa del carrer de la Carreta, 32 (Fitxa 95-EA) Casa Felicià Serret de Ferret (Fitxa 155-EA) Casa del carrer Major, 27 (Fitxa 156-EA) Casa del carrer Major, 29 (Fitxa 157-EA) Can Falç (Fitxa 342-EA) Carrer de la Carreta, 2-36 Passeig de la Ribera, 13-14 Passatge de Mossèn Fèlix Clarà, 16 Carrer de Pau Barrabeitg, 1-13 Carrer Major, 25-31</p> <p>Puig de Sitges (Fitxa 01-BARP)</p> | 400285, 4565603 | Nucli Antic | SU (sòl urbà) 9. NUCLI ANTIC 9a. Nucli Antic regulat pel PE del Patrimoni Arq. | | CA 10 | NP4 Ambiental NP6 (AEA) | | |
| 11 | CA | Conjunt núm. 11 | <p>Casa del carrer Major, 33 (Fitxa 158-EA) Casa del carrer Major, 35 (Fitxa 159-EA) Casa del carrer Major, 37 (Fitxa 160-EA) Carrer de Mossèn Fèlix Clarà, 1-5 Carrer de Pau Barrabeitg, 2-4 Carrer Major, 33-37</p> | 400287, 4565650 | Nucli Antic | SU (sòl urbà) 9. NUCLI ANTIC 9a. Nucli Antic regulat pel PE del Patrimoni Arq. | | CA 11 | NP4 Ambiental | | |
| 12 | CA | Conjunt núm. 12 | <p>Casa del carrer Major, 41 (Fitxa 161-EA) Casa Salvadora Font Dalmau (Fitxa 162-EA) Casa Josep Planas Robert (Fitxa 163-EA) Casa J. Ferrer i de Querol (Fitxa 187-EA) Correló de Can Falç, 1-3 Carrer de les Parellades, 1-3 Passatge de Mossèn Fèlix Clarà, 2-4 Plaça del Cap de la Vila, 9 Carrer Major, 39-51</p> <p>Sitja de la plaça del Cap de la Vila (Fitxa 03-BARP)</p> | 400247, 4565675 | Nucli Antic | SU (sòl urbà) 9. NUCLI ANTIC 9a. Nucli Antic regulat pel PE del Patrimoni Arq. | | CA 12 | NP4 Ambiental | | |
| 13 | CA | Conjunt núm. 13 | <p>Casa del carrer de les Parellades, 5 (Fitxa 188-EA) Casa Dolors Vidal de Utrillo (Fitxa 286-EA) Casa del carrer de Sant Pau, 9 (Fitxa 287-EA) Casa del carrer de Sant Pau, 23 (Fitxa 288-EA) Casa del carrer de Sant Pau, 25 (Fitxa 289-EA) Casa del carrer de Sant Pau, 29 (Fitxa 290-EA) Casa Llorenç Montserrat (Fitxa 291-EA) Casa del carrer de Sant Pau, 45 (Fitxa 292-EA) Casa Antoni Serra Ferrer (Fitxa 343-EA) Casa Francesc Robert Yarzabal (Fitxa 344-EA) Casa Simó Llauredó i Josepa Planas (Fitxa 345-EA)</p> <p>Correló de Can Falç, 2-8 Passeig de la Ribera, 15-20 Carrer de les Parellades, 5 Carrer de Sant Pau, 1-49 Carrer Sant pau (fitxa 626 EA)</p> | 400215, 4565611 | Nucli Antic | SU (sòl urbà) 9. NUCLI ANTIC 9a. Nucli Antic regulat pel PE del Patrimoni Arq. | | CA 13 | NP4 Ambiental | | |
| 14 | CA | Conjunt núm. 14 | <p>Casa Joan Pintó (Fitxa 189-EA) Casa del carrer de les Parellades, 9 (Fitxa 190-EA) Casa Vilanova Massó (Fitxa 191-EA) Casa del carrer de Sant Pau, 8 (Fitxa 293-EA) Casa del carrer de Sant Pau, 20 (Fitxa 294-EA) Casa Agustí Amell i Milà (Fitxa 295-EA) Casa del carrer de Sant Pau, 26 (Fitxa 296-EA) Casa del carrer de Sant Pere, 7 (Fitxa 297-EA) Casa del carrer de Sant Pere, 9 (Fitxa 298-EA) Casa del carrer de Sant Pere, 11 (Fitxa 299-EA)</p> <p>Casa Josep Robert (Fitxa 300-EA) Jardí de la Casa Amell (Fitxa 301-EA) Casa del carrer de Sant Pere, 27 (Fitxa 302-EA) Casa Marina Planas (Fitxa 346-EA) Casa Joaquim i Magí Pla Solé (Fitxa 347-EA) Passeig de la Ribera, 21-24 Carrer de les Parellades, 7-11 Carrer de Sant Pau, 2-40 Carrer de Sant Pere, 1-33</p> | 400177, 4565617 | Nucli Antic | SU (sòl urbà) 9. NUCLI ANTIC 9a. Nucli Antic regulat pel PE del Patrimoni Arq. | | CA 14 | NP4 Ambiental | | |

QUADRE RESUM DELS CONJUNTS ARQUITECTÒNICS

| N. | CODI | DENOMINACIÓ | ELEMENTS QUE EL COMPONEN | UTM | IN-DRET | POUM SITGES 2006 | PROT. PEPPAC 91 | NÚM. PLÀNOL | PROT. MODIF. PEPPAC | PLÀNOL EMPLAÇAMENT | IMATGE 2014-2022 | | | |
|----|------|-----------------|-----------------------------------------------------------------------------------------------------------------------------------------------------------------------------------------------------------------------------------------------------------------------------------------------------------------------------------------------------------------------------------------------------------------------------------------------------------------------------------------------------------------------------------------------------------------------------------------------------------------------------------------------------------------------------------------------------------------------------------------------------------------------------|------------------------------------------------------------------------------------------------------------------------------------------------------------------------------------------------------------------------------------------------------------------------------------------------------------------------------------------------------------------------------------------------------------------------------------------------------------------------------------------------------------------------------------------------------------------------------------------------------------------------------------------------------------|--------------------------------------------------------------------------------------------------------------------------------------------------------------------------------------------------------------------------------------------------------------------------------------------------------------------------------------------------------------------------------------------------------------------------------------------------------------|------------------|-----------------|-----------------|--------------------------------------------------------------------------------------|--------------------------------------------------------------------------------------|------------------|---------------|--|--|
| 15 | CA | Conjunt núm. 15 | <p>Casa Pilar Parellada (Fitxa 353-EA) Casa Dolors Gili Casanovas (Fitxa 354-EA) Casa Llorenç Montserrat (Fitxa 355-EA) Casa Lúcia Catasús Soler (Fitxa 356-EA) Casa Josep Urgell Vidal (Fitxa 357-EA) Casa del passeig de la Ribera, 58 - 59 (Fitxa 358-EA) Casa Àngela Milà Pascual (Fitxa 359-EA) Hostal (Fitxa 360-EA) Hostal (Fitxa 361-EA) Hostal Bravo (Fitxa 362-EA) Hostal Catalina (Fitxa 363-EA)</p> | Passeig de la Ribera, 49-68 | | | 399928, 4565477 | Nucli Antic | SU (sòl urbà) 9. NUCLI ANTIC | CA 15 | NP4 Ambiental | | | |
| 16 | CA | Conjunt núm. 16 | <p>Casa J. Massó Matalí (Fitxa 193-EA) Casa del carrer les Parellades, 4 - 6 (Fitxa 194-EA) Casa Francesc Ferret i Obrador (Fitxa 195-EA) Casa del carrer de les Parellades, 12 (Fitxa 196-EA) Casa del carrer de les Parellades, 14 (Fitxa 197-EA) Casa Joaquim Miró (Fitxa 198-EA) Casa Montaner (Fitxa 199-EA) Casa del carrer de les Parellades, 26 (Fitxa 200-EA) Casa Ferran (Fitxa 201-EA) Casa del carrer de les Parellades, 36 (Fitxa 202-EA) Casa del carrer de les Parellades, 38 (Fitxa 203-EA)</p> | <p>Casa Francesc Ferret Obrador (Fitxa 250-EA) Casa del carrer de Sant Francesc, 7 (Fitxa 251-EA) Casa del c. de Sant Francesc, 9 - 11 (Fitxa 252-EA) Casa del carrer de Sant Gaudenci, 4 (Fitxa 265-EA) Casa del carrer de Sant Gaudenci, 6 (Fitxa 266-EA) Casa del carrer de Sant Gaudenci, 8 (Fitxa 267-EA) Casa del c. de Sant Gaudenci, 10 (Fitxa 268-EA) Casa Calsamiglia (Fitxa 269-EA) Casa del c. de Sant Gaudenci, 14 (Fitxa 270-EA)</p> | <p>Antic comerç de la Casa J. Massó Matalí (Fitxa 568-EA) Antic comerç de la Casa Francesc Ferret Obrador (Fitxa 570-EA) Sitja de la plaça del Cap de la Vila (Fitxa 03-BARP) Carrer de les Parellades, 2-40 Carrer de Sant Francesc, 1-15 Carrer de Sant Gaudenci, 2-20 Carrer de Sant Josep, 2-8</p> | | 400152, 4565730 | Nucli Antic | SU (sòl urbà) 9. NUCLI ANTIC 9a. Nucli Antic regulat pel PE del Patrimoni Arq. | CA 16 | NP4 Ambiental | | | |
| 17 | CA | Conjunt núm. 17 | <p>Lòggia (Fitxa 129-EA) Casa Josep Amell i Milà (Fitxa 216-EA) Casa del carrer de Sant Bartomeu, 5 (Fitxa 217-EA) Casa Joan Catasús (Fitxa 218-EA) Casa del carrer de Sant Bartomeu, 9 (Fitxa 219-EA) Casa del carrer de Sant Bartomeu, 15 (Fitxa 220-EA) Casa del carrer de Sant Bartomeu, 17 (Fitxa 221-EA) Casa del carrer de Sant Bartomeu, 19 (Fitxa 222-EA) Casa Salomé Nicolau (Fitxa 256-EA) Casa del carrer de Sant Francesc, 20 (Fitxa 257-EA) Casa del carrer de Sant Francesc, 22 (Fitxa 258-EA)</p> | <p>Casa Francesc Ferrer (Fitxa 259-EA) Casa Josep Manual (Fitxa 260-EA) Sitja de la plaça del Cap de la Vila (Fitxa 03-BARP) Carrer de Jesús, 1 Carrer de Sant Bartomeu, 1-25 Carrer de Sant Francesc, 2-32 Carrer de Sant Gaudenci, 22-26 Plaça del Cap de la Vila, 1-5</p> | | | 400212, 4565757 | Nucli Antic | SU (sòl urbà) 9. NUCLI ANTIC 9a. Nucli Antic regulat pel PE del Patrimoni Arq. | CA 17 | NP4 Ambiental | | | |
| 18 | CA | Conjunt núm. 18 | <p>Casa Antoni Robert Camps (Fitxa 118-EA) Casa Jaume Suñé Juncosa (Fitxa 119-EA) Casa del carrer de l'illa de Cuba, 19 (Fitxa 120-EA) Casa Planas (Fitxa 121-EA) Casa Ballester (Fitxa 225-EA) Casa Lafarga (Fitxa 226-EA) Casa del carrer de Sant Bartomeu, 16 (Fitxa 227-EA) Casa del carrer de Sant Bartomeu, 18 - 20 (Fitxa 228-EA) Casa Daniel Robert (Fitxa 229-EA)</p> | <p>Casa Josep Carbonell i Mussons (Fitxa 230-EA) Casa Pere Carreras Robert (Fitxa 231-EA) Carrer de Jesús, 3-13 Carrer de l'illa de Cuba, 1-21 Carrer de Sant Bartomeu, 2-28 Carrer de Sant Gaudenci, 28-34</p> | | | 400244, 4565793 | Nucli Antic | SU (sòl urbà) 9. NUCLI ANTIC 9a. Nucli Antic regulat pel PE del Patrimoni Arq. | CA 18 | NP4 Ambiental | | | |
| 19 | CA | Conjunt núm. 19 | <p>Casa del carrer de Jesús, 58 - 60 (Fitxa 141-EA) Casa del carrer de Sant Sebastià, 6 (Fitxa 310-EA) Casa del carrer de Sant Sebastià, 8 (Fitxa 311-EA) Casa del carrer de Sant Sebastià, 10 (Fitxa 312-EA) Casa del carrer de Sant Sebastià, 22 - 30 (Fitxa 313-EA) Carrer de Jesús, 58 - 62 Carrer de Sant Sebastià, 2 - 30</p> | | | | | 400431, 4565794 | Nucli Antic | SU (sòl urbà) 9. NUCLI ANTIC 9a. Nucli Antic regulat pel PE del Patrimoni Arq. | CA 19 | NP4 Ambiental | | |
| 20 | CA | Conjunt núm. 20 | <p>Casa A. Panyella (Fitxa 305-EA) Casa del carrer de Sant Sebastià, 5 (Fitxa 306-EA) Casa del carrer de Sant Sebastià, 7 - 13 bis (Fitxa 307-EA) Casa del carrer de Sant Sebastià, 25 - 29 (Fitxa 308-EA) Casa del carrer de Sant Sebastià, 33 (Fitxa 309-EA) Carrer de Jesús, 64-66 Carrer de Rafael Llopart, 22-54 Carrer de Sant Sebastià, 1-33</p> | | | | | 400454, 4565811 | Nucli Antic | SU (sòl urbà) 9. NUCLI ANTIC 9a. Nucli Antic regulat pel PE del Patrimoni Arq. | CA 20 | NP4 Ambiental | | |
| 21 | CA | Conjunt núm. 21 | <p>Casa del carrer de l'illa de Cuba, 25 (Fitxa 122-EA) Casa Bonaventura Blay (Fitxa 123-EA) Casa Francesc Carreras Robert (Fitxa 124-EA) Casa del carrer de Sant Bartomeu, 30 (Fitxa 232-EA) Casa del carrer de Sant Bartomeu, 36 (Fitxa 233-EA) Casa del carrer de Sant Bartomeu, 38 (Fitxa 234-EA) Casa Arias (Fitxa 264-EA) Carrer de l'illa de Cuba, 23-41 Carrer de Sant Bartomeu, 30-38 Carrer de Sant Gaudenci, 21-27</p> | | | | | 400212, 4565862 | Nucli Antic | SU (sòl urbà) 9. NUCLI ANTIC 9a. Nucli Antic regulat pel PE del Patrimoni Arq. | CA 21 | NP4 Ambiental | | |

QUADRE RESUM DELS CONJUNTS ARQUITECTÒNICS

| N. | CODI | DENOMINACIÓ | ELEMENTS QUE EL COMPONEN | UTM | IN-DRET | POUM SITGES 2006 | PROT. PEPPAC 91 | NÚM. PLÀNOL | PROT. MODIF. PEPPAC | PLÀNOL EMPLAÇAMENT | IMATGE 2014-2022 | | | | |
|----|------|----------------------------------------|---------------------------------------------------------------------------------------------------------------------------------------------------------------------------------------------------------------------------------------------------------------------------------------------------------------------------------------------------------------------------------------------|-----------------------------------------------------------------------------------------------------------------------------------------------------------------------------------------------------------------------------------------------------------------------------------------------------------------------------------------------------------------|-----------------------------------------------------------------------------------------------------------------|------------------|-----------------|-----------------|---------------------|------------------------------------------------------------------------------------------------------------|------------------|-------|-------------------------------|-------------------------------------------------------------------------------------|-------------------------------------------------------------------------------------|
| 22 | CA | Conjunt núm. 22 | Casa del carrer del Port de n'Alegre, 61 - 65 (Fitxa 212-EA) Villa M. Luisa Villa Cinta (Fitxa 213-EA) Casa del carrer del Port de n'Alegre, 71 (Fitxa 214-EA) Carrer de l'Onze de Setembre, 20 Carrer del Mestre Magí Casanovas, 27 Carrer del Port de n'Alegre, 53-71 | | | | | 400698, 4565693 | Nucli Antic | SU (sòl urbà) 10. EDIFICACIÓ SEGONS ALINIACIÓ A VIAL 10b. Edificació alineada de PB+3PP (sense àtic) | | CA 22 | NP4 Ambiental |  |  |
| 23 | CA | Conjunt del Carrer de Sant Muç | Los Negros (Fitxa 619-EA) Apartaments Barbacoa (Fitxa 619-EA) El Gorrión (Fitxa 619-EA) Villa saudade (Fitxa 619-EA) Casa Clarasó (Fitxa 619-EA) Casa Sant Muç (Fitxa 431-EA) | | | | | 399820, 4565600 | Barri de Sant Muç | SU (sòl urbà) 15. CIUTAT JARDÍ SEMINTENSIVA R6 Residencial, Cases aïllades | | CA 23 | NP3 Parcial i NP4 Ambiental |  |  |
| 24 | CA | Conjunt del Poblat mariner d'Aiguadolç | Residències Plaça del Patró Llorenç Falç Residències Passeig Drassanes Residències Plaça d'En Bernardillo Residències Plaça dels Calafats Residències Carrer Patró Pere Anton Ferret Residències Plaça del Síndic Residències Plaça de la Brúixola Residències Carrer dels Bergantins Residències Carrer del Patró Josep Fabregas Residències Carrer de la Nansa | Residències Carrer del Llagut Vinyet Residències Plaça del Consell Residències Pont dels Jurats Residències Pont del Consell Residències Passatge Trinquet Residències Pont del Batlle Residències Pont de l'Almoiner Residències Plaça de Sant Elm Residències Plaça del Mestre d'Aixa Residències Carrer del Patró Antoni Aldibert | Residències Pont del Clavari Residències Passatge de la Messana Residències Carrer del Patró Pelegrí Bori | | | 401529, 4565529 | Aiguadolç | SU (sòl urbà) B5 PORTUARI P2. Ports esportius | | CA 24 | NP2 Conservació NP4 Ambiental |  |  |



Ajuntament de Sitges

MODIFICACIÓ DEL PLA ESPECIAL DE PROTECCIÓ DEL PATRIMONI ARQUITECTÒNIC I CATÀLEG DE SITGES MPEPPAC (aprovació provisional)

Volum XI. Quadre resum bens arqueològics

Equip Redactor:

JOSEP MARIA PUJOL TORRES, arquitecte
JAUME MARSE FERRER, biòleg
ADRIA CABEZAS SANCHEZ, historiador
JAVIER FIERRO MACÍA, arqueòleg de l'SPAL

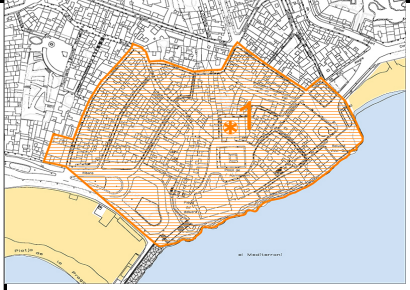



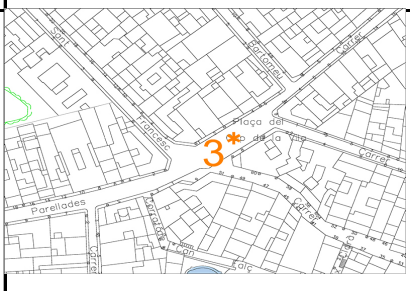



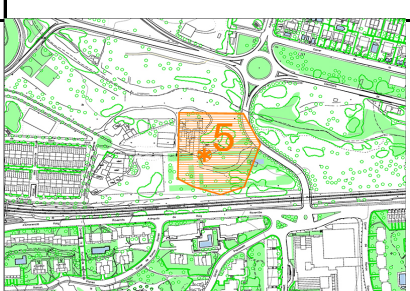

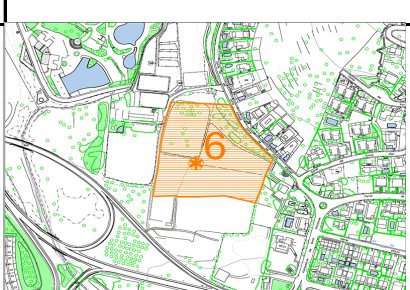

Col·laboració (Ajuntament de Sitges):

RAMON FUSTÉ SITGES, arquitecte
OSCAR LÓPEZ MARTIN, arquitecte
EMILI PINAZO LÓPEZ, advocat
JUAN FRANCISCO MIRAS ESTEBAN, arquitecte
ISABEL ARTIGAS COLL, hstoriadora de l'Art

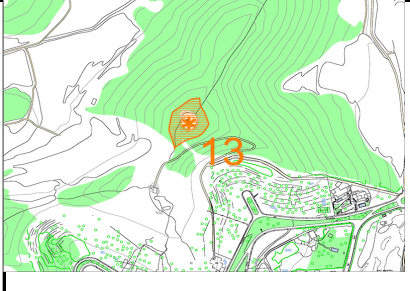

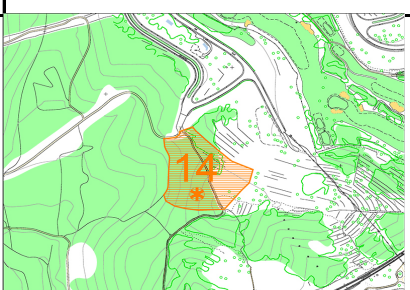


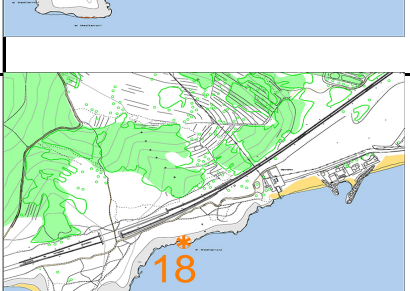

Gestió: SPAL, 2017- REVISIÓ AJUNTAMENT DE SITGES 2022





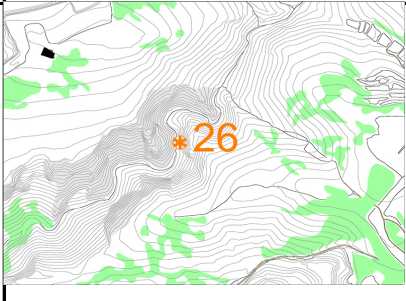

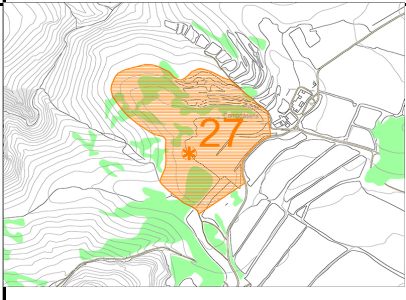

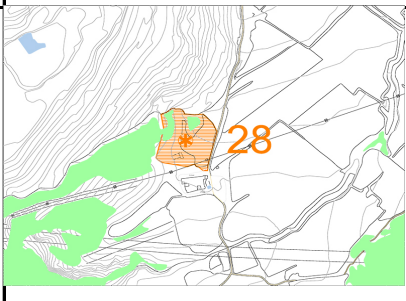
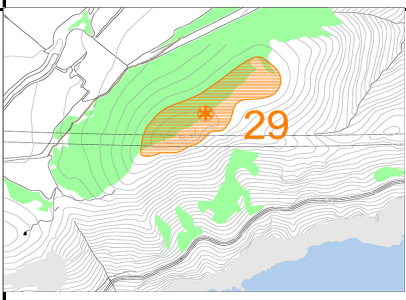
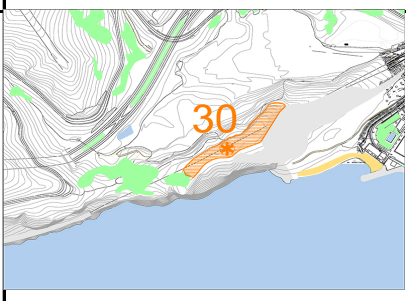

S E R V E I D E P A T R I M O N I A R Q U I T O N I C L O C A L

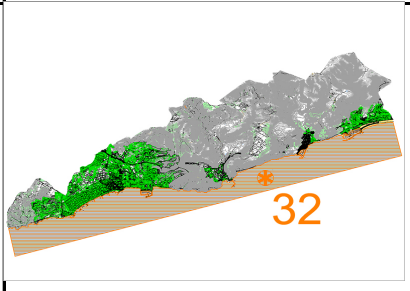
| NÚM. ELEM. | CODI | CLASSIFICACIÓ | DENOMINACIÓ | UTM | ÈPOCA | ADREÇA | INDRET | POUM SITGES 2006 | ALTRES PROT. | PROTECCIÓ PEPPAC - 91 | PROTECCIÓ MODIF. PEPPAC | NÚM. PLÀNOL | PLÀNOL EMPLAÇAMENT | IMATGE 2014-2022 |
|------------|------|------------------------|-----------------------------------------|-----------------|-----------------------------------------------------------------------------------------------------|---------------------------------|-----------------------|----------------------------------------------------------------------------------------------------------|-----------------------------------------------------------------------------------------------------------------------------------------|-----------------------|-------------------------|-------------|---------------------------------------------------------------------------------------|---------------------------------------------------------------------------------------|
| 01 | BARP | Jaciments arqueològics | Puig de Sitges; El Baluard | 400429, 4565533 | Segles VII/VI aC – XXI | | Nucli antic de Sitges | SU (sòl urbà) 9. NUCLI ANTIC | Carta Arqueològica de Sitges.2001. núm. 18, 29, 30, 31 i 32. Inventari del Patrimoni Cultural del municipi de Sitges. Fitxa núm. 519 | | BCIL NP1 i NP6 (AEA) | JA 2 |  |  |
| 02 | BARP | Jaciments arqueològics | Habitatge del carrer Mossèn Fèlix Clarà | 400273, 4565600 | Segles XVI – XIX dC | Passatge de Mossèn Clarà, 12-14 | | SU (sòl urbà) 9. NUCLI ANTIC 9b. Nucli Antic regulat pel PE del Patrimoni Arq. | | | BPU NP5 Documental | JA 2 |  |  |
| 03 | BARP | Jaciments arqueològics | Sitja de la plaça del Cap de la Vila | 400232, 4565702 | Indeterminada, probablement feta al segle XVIII. L'estrat d'amortització trobat data de l'any 1932. | | | SU (sòl urbà) B. SISTEMA DE COMUNICACIONS B.1. Xarxa viària territorial | | | BPU NP6 (AEA) | JA 2 |  |  |
| 04 | BARP | Jaciments arqueològics | El Vinyet | 398732, 4565437 | Darrer quart del segle I aC – V dC. | | | SUD (urbanitzable delimitat) URBANITZABLE DELIMITAT | Carta Arqueològica de Sitges.2001. núm. 27 Inventari del Patrimoni Cultural del municipi de Sitges. Fitxa núm. 528 | | BCIL NP1 i NP6 (AEA) | JA 1 |  |  |
| 05 | BARP | Jaciments arqueològics | Les Forques | 401318, 4565840 | Segles IV aC i I aC.– II dC. | | | SU (sòl urbà) 10. EDIFICACIÓ SEGONS ALINIACIÓ A VIAL 10a. Edificació alineada de PB+2PP (amb àtic) | Carta Arqueològica de Sitges.2001. núm. 1 Inventari del Patrimoni Cultural del municipi de Sitges. Fitxa núm. 502 | | BCIL NP1 i NP6 (AEA) | JA 2 |  |  |
| 06 | BARP | Jaciments arqueològics | Peu de Sant Isidre | 401294, 4566193 | Segles VII – I aC. | | | SUD (urbanitzable delimitat) 33. DESENVOLUPAMENT ACTIVITAT ECONÒMICA 33. Amb PPU aprovat | Carta Arqueològica de Sitges.2001. núm. 22 Inventari del Patrimoni Cultural del municipi de Sitges. Fitxa núm. 523 | | BCIL NP1 i NP6 (AEA) | JA 2 |  |  |

| | | | | | | | | | | | | | | |
|----|------|------------------------|----------------------------------------------------------------------------|-----------------|----------------------------------------|-------------------|--|---------------------------------------------------------------------------------------------------------------|-------------------------------------------------------------------------------------------------------------------------------------|--|-------------------------|------|---------------------------------------------------------------------------------------|---------------------------------------------------------------------------------------|
| 07 | BARP | Jaciments arqueològics | Ca la Blanca; El Rocà, Sector PPU6 la Bòvila II | 400184, 4566851 | Segles I aC – III dC. | | | SUZ (sòl urbanitzable) URBANITZABLE DELIMITAT | Carta Arqueològica de Sitges.2001. núm. 19 Inventari del Patrimoni Cultural del municipi de Sitges. Fitxa núm. 520 | | BCIL NP1 i NP6 (AEA) | JA 2 |  |  |
| 08 | BARP | Jaciments arqueològics | Les Pruelles / Casa de les Pruelles; Les Prubelles / Casa de les Prubelles | 400356, 4567126 | segles IX aC – I aC. | | | SNU (sòl no urbanitzable) 25. ESPAIS NATURALS PROTEGITS SRP-C1 (Sòl No Urbanitzable Costaner C1) | Carta Arqueològica de Sitges.2001. núm. 15 i 20 Inventari del Patrimoni Cultural del municipi de Sitges. Fitxa núm. 516 i 521 | | BCIL NP1 i NP6 (AEA) | JA 2 |  |  |
| 09 | BARP | Jaciments arqueològics | Fondo de Sant Quintí | 400640, 4566834 | Segles III aC – II dC. | | | SNU (sòl no urbanitzable) 24. PAISATGÍSTIC I ECOLÒGIC DE VALOR SRP-C3 (Sòl No Urbanitzable Costaner C3) | Carta Arqueològica de Sitges.2001. núm. 11 Inventari del Patrimoni Cultural del municipi de Sitges. Fitxa núm. 512 | | BCIL NP1 i NP6 (AEA) | JA 2 |  |  |
| 10 | BARP | Jaciments arqueològics | Mas dels Pins | 401081, 4566591 | Segles VII/VI aC – darreries del I aC. | | | SNC (urbà no consolidat) A. SISTEMES ESPAIS LLIURES A.2 Parcs, jardins i places públiques | Carta Arqueològica de Sitges.2001. núm. 2 Inventari del Patrimoni Cultural del municipi de Sitges. Fitxa núm. 503 | | BCIL NP1 i NP6 (AEA) | JA 2 |  |  |
| 11 | BARP | Jaciments arqueològics | Jaciment de Santa Margarida | 397783, 4564468 | Segles I – II dC i XIV-XV. | | | SNU (sòl no urbanitzable) 24. PAISATGÍSTIC I ECOLÒGIC DE VALOR SRP-C1 (Sòl No Urbanitzable Costaner C1) | Carta Arqueològica de Sitges.2001. núm. 3 Inventari del Patrimoni Cultural del municipi de Sitges. Fitxa núm. 504 | | BCIL NP1 i NP6 (AEA) | JA 1 |  |  |
| 12 | BARP | Jaciments arqueològics | Can Girona | 397208, 4565399 | Segles V aC. – II dC. | Turó de Miralpeix | | SNU (sòl no urbanitzable) 25. ESPAIS NATURALS PROTEGITS SRP-C1 (Sòl No Urbanitzable Costaner C1) | Carta Arqueològica de Sitges.2001. núm. 4 Inventari del Patrimoni Cultural del municipi de Sitges. Fitxa núm. 505 | | BCIL NP1 i NP6 (AEA) | JA 1 |  |  |

| | | | | | | | | | | | | | | |
|----|------|---------------------------------------------|-------------------------------------------|-----------------|------------------------------------------------------------------------|--|--|--------------------------------------------------------------------------------------------------------|--------------------------------------------------------------------------------------------------------------------------|--|----------------------------------------|------|---------------------------------------------------------------------------------------|---------------------------------------------------------------------------------------|
| 13 | BARP | Arquitectura militar i jaciment arqueològic | Castell de Miralpeix; Quadra de Miralpeix | 397156, 4565287 | Segles XI – XVII, amb vestigis d'una ocupació anterior d'època romana. | | | SNU (sòl no urbanitzable) 25. ESPAIS NATURALS PROTEGITS SRP-C1 (Sòl No Urbanitzable Costaner C1) | Carta Arqueològica de Sitges.2001. núm. 28 Inventari del Patrimoni Cultural del municipi de Sitges. Fitxa núm. 530 | | BCIN NP1 Integral i NP1 i NP6 (AEA) | JA 1 |  |  |
| 14 | BARP | Jaciments arqueològics | El Codolet | 396956, 4564373 | Segles V – I aC. | | | SNU (sòl no urbanitzable) 25. ESPAIS NATURALS PROTEGITS SRP-C1 (Sòl No Urbanitzable Costaner C1) | Carta Arqueològica de Sitges.2001. núm. 5 Inventari del Patrimoni Cultural del municipi de Sitges. Fitxa núm. 506 | | BCIL NP1 i NP6 (AEA) | JA 1 |  |  |
| 15 | BARP | Jaciments arqueològics | Cova de la Masia de les Coves | 397245, 4564216 | Paleolític: 100000 – 9000 aC. | | | SNU (sòl no urbanitzable) A. SISTEMES ESPAIS LLIURES A.4 Litoral | Carta Arqueològica de Sitges.2001. núm. 8 Inventari del Patrimoni Cultural del municipi de Sitges. Fitxa núm. 509 | | BCIL NP1 i NP6 (AEA) | JA 1 |  |  |
| 16 | BARP | Jaciments arqueològics | Coveta dels Còdols | 397177, 4564170 | Indeterminada | | | SNU (sòl no urbanitzable) A. SISTEMES ESPAIS LLIURES A.4 Litoral | Carta Arqueològica de Sitges.2001. núm. 17 Inventari del Patrimoni Cultural del municipi de Sitges. Fitxa núm. 518 | | BCIL NP1 i NP6 (AEA) | JA 1 |  |  |
| 17 | BARP | Jaciments arqueològics | Cova Verda | 397223, 4564207 | 2500 aC – 1300 aC. | | | SNU (sòl no urbanitzable) A. SISTEMES ESPAIS LLIURES A.4 Litoral | Carta Arqueològica de Sitges.2001. núm. 7 Inventari del Patrimoni Cultural del municipi de Sitges. Fitxa núm. 508 | | BCIL NP1 i NP6 (AEA) | JA 1 |  |  |
| 18 | BARP | Jaciments arqueològics | Cova dels Musclos | 397165, 4564171 | 2500 aC – 1300 aC | | | SNU (sòl no urbanitzable) A. SISTEMES ESPAIS LLIURES A.4 Litoral | Carta Arqueològica de Sitges.2001. núm. 24 Inventari del Patrimoni Cultural del municipi de Sitges. Fitxa núm. 525 | | BCIL NP1 i NP6 (AEA) | JA 1 |  |  |

| | | | | | | | | | | | | | | |
|----|------|------------------------|--------------------------------------------|-----------------|------------------------------------------------------------------------------------------------------------------------------|--|------------------------|--------------------------------------------------------------------------------------------------------|--------------------------------------------------------------------------------------------------------------------------|--|-------------------------|------|---------------------------------------------------------------------------------------|---------------------------------------------------------------------------------------|
| 19 | BARP | Jaciments arqueològics | Cova del Gegant | 397162, 4564172 | Home Neandertal: 100000 – 40000 aC. Paleolític mitjà: 40000- 33000 aC. Bronze antic: 1800-1500 aC. Ibèric: 450-200 aC. Romà. | | | SNU (sòl no urbanitzable) A. SISTEMES ESPAIS LLIURES A.4 Litoral | Carta Arqueològica de Sitges.2001. núm. 6 Inventari del Patrimoni Cultural del municipi de Sitges. Fitxa núm. 507 | | BCIL NP1 i NP6 (AEA) | JA 1 |  |  |
| 20 | BARP | Jaciments arqueològics | Serra dels Parany | 395775, 4564444 | Segles II aC – II dC | | Serra de les Mesquites | SNU (sòl no urbanitzable) 25. ESPAIS NATURALS PROTEGITS SRP-C1 (Sòl No Urbanitzable Costaner C1) | Carta Arqueològica de Sitges.2001. núm. 9 Inventari del Patrimoni Cultural del municipi de Sitges. Fitxa núm. 510 | | BCIL NP1 i NP6 (AEA) | JA 1 |  |  |
| 21 | BARP | Jaciments arqueològics | Mas Pasqualí | 396726, 4565622 | segles III aC – I aC. | | | SNU (sòl no urbanitzable) 25. ESPAIS NATURALS PROTEGITS SRP-C1 (Sòl No Urbanitzable Costaner C1) | Carta Arqueològica de Sitges.2001. núm. 21 Inventari del Patrimoni Cultural del municipi de Sitges. Fitxa núm. 522 | | BCIL NP1 i NP6 (AEA) | JA 1 |  |  |
| 22 | BARP | Jaciments arqueològics | Cova de Sant Llorenç | 402146, 4567442 | Mesolític-Neolític-Calcolític: 7800 -2500 aC. Bronze Final: 1200 – 700 aC. Ibèric: segles V-I aC. Romà: I aC – V dC. | | | SNU (sòl no urbanitzable) 25. ESPAIS NATURALS PROTEGITS SRP-C1 (Sòl No Urbanitzable Costaner C1) | Carta Arqueològica de Sitges.2001. núm. 23 Inventari del Patrimoni Cultural del municipi de Sitges. Fitxa núm. 524 | | BCIL NP1 i NP6 (AEA) | JA 2 |  |  |
| 23 | BARP | Jaciments arqueològics | Puig d'en Boronet | 402602, 4567120 | Segles IV-I aC | | Creu de Sant Isidre | SNU (sòl no urbanitzable) 25. ESPAIS NATURALS PROTEGITS SRP1 (Parc de Garraf) | Carta Arqueològica de Sitges.2001. núm. 10 Inventari del Patrimoni Cultural del municipi de Sitges. Fitxa núm. 511 | | BCIL NP1 i NP6 (AEA) | JA 2 |  |  |
| 24 | BARP | Jaciments arqueològics | Pujol d'en Pei; Coll Blanc; Montseva | 404876, 4569218 | Segles III - I aC. | | | SNU (sòl no urbanitzable) 25. ESPAIS NATURALS PROTEGITS SRP1 (Parc de Garraf) | Carta Arqueològica de Sitges.2001. núm. 12 Inventari del Patrimoni Cultural del municipi de Sitges. Fitxa núm. 513 | | BCIL NP1 i NP6 (AEA) | JA 3 |  |  |

| | | | | | | | | | | | | | | |
|----|------|---------------------------------------------|-------------------------------|-----------------|--------------------------------------------------------|--|--|--------------------------------------------------------------------------------------------------------|-----------------------------------------------------------------------------------------------------------------------|--|-------------------------|------|---------------------------------------------------------------------------------------|---------------------------------------------------------------------------------------|
| 25 | BARP | Jaciments arqueològics | Cofurna i aljub de Can Planes | 405257, 4568987 | segles XIII-XIV | | | SNU (sòl no urbanitzable) 25. ESPAIS NATURALS PROTEGITS SRP1 (Parc de Garraf) | Inventari del Patrimoni Cultural del municipi de Sitges. Fitxa núm. 538 | | BCIL NP1 i NP6 (AEA) | JA 3 |  |  |
| 26 | BARP | Jaciments arqueològics | Cova del Duc; Cova del Tro | 405413, 4568231 | Calcolític – Edat del Bronze (2200 – 700 aC). | | | SNU (sòl no urbanitzable) 25. ESPAIS NATURALS PROTEGITS SRP1 (Parc de Garraf) | Carta Arqueològica de Sitges.2001. núm. 26 Inventari del Patrimoni Cultural del municipi de Sitges. Fitxa núm. 527 | | BCIL NP1 i NP6 (AEA) | JA 3 |  |  |
| 27 | BARP | Jaciments arqueològics | Campdàsens | 405900, 4568350 | Segles VII aC – II dC. | | | SNU (sòl no urbanitzable) 25. ESPAIS NATURALS PROTEGITS SRP1 (Parc de Garraf) | Carta Arqueològica de Sitges.2001. núm. 14 Inventari del Patrimoni Cultural del municipi de Sitges. Fitxa núm. 515 | | BCIL NP1 i NP6 (AEA) | JA 3 |  |  |
| 28 | BARP | Jaciments arqueològics | Ca l'Amell de la Muntanya | 405850, 4567600 | Segles II aC – XIII | | | SNU (sòl no urbanitzable) 25. ESPAIS NATURALS PROTEGITS SRP1 (Parc de Garraf) | Carta Arqueològica de Sitges.2001. núm. 13 Inventari del Patrimoni Cultural del municipi de Sitges. Fitxa núm. 514 | | BCIL NP1 i NP6 (AEA) | JA 3 |  |  |
| 29 | BARP | Arquitectura militar i jaciment arqueològic | Castellot de Campdàsens | 406467, 4567211 | Indeterminada probablement entre els segles XII i XVI. | | | SNU (sòl no urbanitzable) 25. ESPAIS NATURALS PROTEGITS SRP1-CPEIN (SNU Costaner al Parc de Garraf) | Inventari del Patrimoni Cultural del municipi de Sitges. Fitxa núm. 537 | | BCIN NP1 i NP6 (AEA) | JA 3 |  |  |
| 30 | BARP | Jaciments arqueològics | La Falconera | 407395, 4567162 | 1800 - 650 aC | | | SNU (sòl no urbanitzable) 25. ESPAIS NATURALS PROTEGITS SRP1-CPEIN (SNU Costaner al Parc de Garraf) | Carta Arqueològica de Sitges.2001. núm. 16 Inventari del Patrimoni Cultural del municipi de Sitges. Fitxa núm. 517 | | BCIL NP1 i NP6 (AEA) | JA 4 |  |  |

| | | | | | | | | | | | | | | |
|----|------|------------------------|---------------------------------|--------------------|-------------------|--|--|-------------------------------------------------------------------------------------|--------------------------------------------------------------------------------------------------------------------------|--|-------------------------|------|-------------------------------------------------------------------------------------|-------------------------------------------------------------------------------------|
| 31 | BARP | Jaciments arqueològics | Els Covarrons | 408283, 4569172 | 1800-650 aC. | | | SNU (sòl no urbanitzable) 25. ESPAIS NATURALS PROTEGITS SRP1 (Parc de Garraf) | Carta Arqueològica de Sitges.2001. núm. 25 Inventari del Patrimoni Cultural del municipi de Sitges. Fitxa núm. 526 | | BCIL NP1 i NP6 (AEA) | JA 4 |  |  |
| 32 | BARP | Jaciments arqueològics | Jaciments subaquàtics de Sitges | | IV aC – XX dC. | | | SNU (sòl no urbanitzable) 25. ESPAIS NATURALS PROTEGITS 25c. Costaner | | | BCIL NP1 i NP6 (AEA) | JA 2 |  |  |
| 33 | BARP | Jaciments arqueològics | Platja de les Coves | | Segles I – II dC. | | | SNU (sòl no urbanitzable) A. SISTEMES ESPAIS LLIURES A.4 Litoral | | | BPU NP1 i NP6 (AEA) | JA 1 |  |  |



Ajuntament de Sitges

MODIFICACIÓ DEL PLA ESPECIAL DE PROTECCIÓ DEL PATRIMONI ARQUITECTÒNIC I CATÀLEG DE SITGES MPEPPAC (aprovació provisional)

Volum XI. Quadre resum bens naturals

Equip Redactor:

JOSEP MARIA PUJOL TORRES, arquitecte
JAUME MARSE FERRER, biòleg
ADRIA CABEZAS SANCHEZ, historiador
JAVIER FIERRO MACÍA, arqueòleg de l'SPAL

Col·laboració (Ajuntament de Sitges):


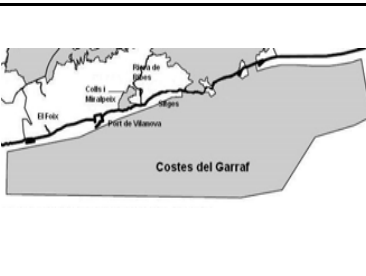

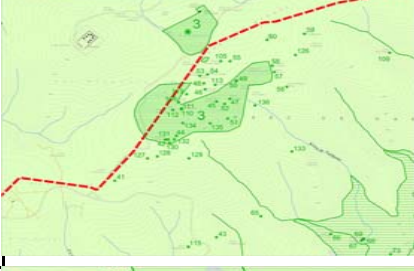




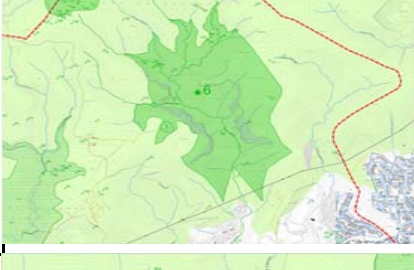

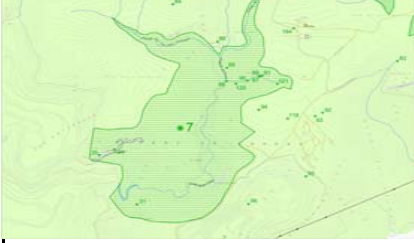

RAMON FUSTÉ SITGES, arquitecte
OSCAR LÓPEZ MARTIN, arquitecte
EMILI PINAZO LÓPEZ, advocat
JUAN FRANCISCO MIRAS ESTEBAN, arquitecte
ISABEL ARTIGAS COLL, hstoriadora de l'Art

Gestió: SPAL, 2017- REVISIÓ AJUNTAMENT DE SITGES 2022

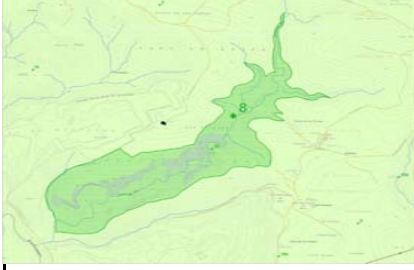




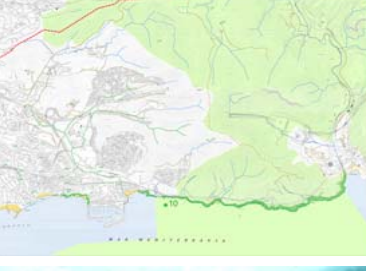
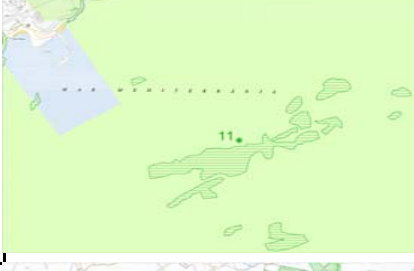



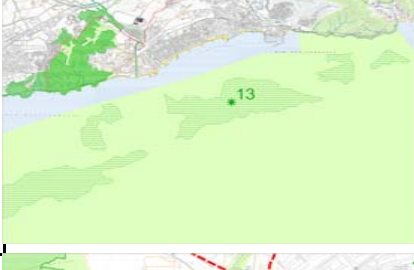
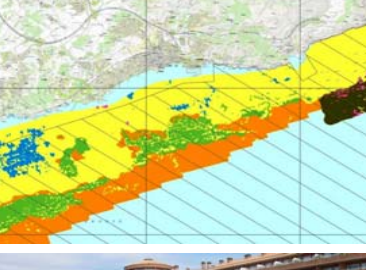
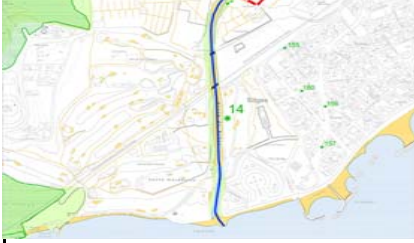



S E R V E I D E P A T R I M O N I A R Q U I T O N I C L O C A L

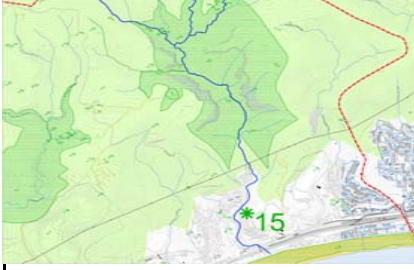













QUADRE RESUM DELS BÉNS NATURALS

| NÚM. ELEM. | CODI | CLASSIFICACIÓ | DENOMINACIÓ | DENOMINACIÓ 2 | UTM | INDRET | POUM SITGES 2006 | ALTRES PROT. | PROTECCIÓ PEPPAC - 91 | PROTECCIÓ MODIF. PEPPAC | NÚM. PLÀNOL | LOCALITZACIÓ | IMATGE 2014-2022 |
|------------|------|------------------------------------------|--------------------------------|----------------------------------|-----------------|------------------------------------------|---------------------------------------------------------------------------|--------------------------------------------------------------------------------------------------------------------------------------------------------------------------------|-----------------------|---------------------------------------------------|-------------|---------------------------------------------------------------------------------------|---------------------------------------------------------------------------------------|
| 1 | BN | Espais protegits | Costes del Garraf | Nom i Codi de l'espai: ES5110020 | 393600, 4560100 | Davant la Costa de la comarca del Garraf | SNU (no urbanitzable) 25. ESPAIS NATURALS PROTEGITS | Lloc d'Importància Comunitària (LIC) i Zona d'Espacial Protecció per a les Aus (ZEPA). Codi del LIC: ES5110020. | | BPU NP2 Conservació NP4 Ambiental | BN 3 |  |  |
| 2 | BN | Espais protegits | Serrres del litoral central | Nom i Codi de l'espai: ES5110013 | 390500, 4569133 | | SNU (no urbanitzable) 25. ESPAIS NATURALS PROTEGITS | Lloc d'Importància Comunitària (LIC) i Zona d'Espacial Protecció per a les Aus (ZEPA). Codi del LIC: ES5110013. | | BPU NP2 Conservació NP4 Ambiental | BN 6 |  |  |
| 3 | BN | Espais d'Interès Ecològic i Paisatgístic | Dolines de Campgràs | | 409002, 4571327 | Campgràs | SNU (no urbanitzable) SRP1 (Parc de Garraf) 25. ESPAIS NATURALS PROTEGITS | Zona d'Alt Interès Ecològic i Paisatgístic del Pla Especial de Protecció del Medi Físic i del Paisatge de l'Espai Natural del Garraf. | | BPU NP1 Integral i NP4 Ambiental | BN 8 |  |  |
| 4 | BN | Espais d'Interès Ecològic i Paisatgístic | Dolina del Puig del Martell | | 409694, 4569911 | Pla de les Basses Roges | SNU (no urbanitzable) SRP1 (Parc de Garraf) 25. ESPAIS NATURALS PROTEGITS | Zona d'Alt Interès Ecològic i Paisatgístic del Pla Especial de Protecció del Medi Físic i del Paisatge de l'Espai Natural del Garraf. | | BPU NP1 Integral i NP4 Ambiental | BN 8 |  |  |
| 5 | BN | Espais d'Interès Ecològic i Paisatgístic | Dolina del Basset de l'Arbre I | Bassot de l'Arbre | 410306, 4571198 | Puig de l'Olla | SNU (no urbanitzable) SRP1 (Parc de Garraf) 25. ESPAIS NATURALS PROTEGITS | Zona d'Alt Interès Ecològic i Paisatgístic del Pla Especial de Protecció del Medi Físic i del Paisatge de l'Espai Natural del Garraf. | | BPU NP1 Integral i NP4 Ambiental | BN 8 |  |  |
| 6 | BN | Espais d'Interès Ecològic i Paisatgístic | Fondo de Vallbona | | 410177, 4570185 | Riera de Vallbona | SNU (no urbanitzable) SRP1 (Parc de Garraf) 25. ESPAIS NATURALS PROTEGITS | Zona d'Alt Interès Ecològic i Paisatgístic del Pla Especial de Protecció del Medi Físic i del Paisatge de l'Espai Natural del Garraf. | | BPU NP1 Integral i NP4 Ambiental | BN 8 |  |  |
| 7 | BN | Espais d'Interès Ecològic i Paisatgístic | Fondo de les Coves | | 408776, 4569549 | Pla dels Senyals - Pla de les Basses | SNU (no urbanitzable) SRP1 (Parc de Garraf) 25. ESPAIS NATURALS PROTEGITS | Zona d'Alt Interès Ecològic i Paisatgístic del Pla Especial de Protecció del Medi Físic i del Paisatge de l'Espai Natural del Garraf. Àrea d'expectativa arqueològica (AEA) | | BPU NP1 Integral NP4 Ambiental NP6 (AEA) | BN 6 |  |  |


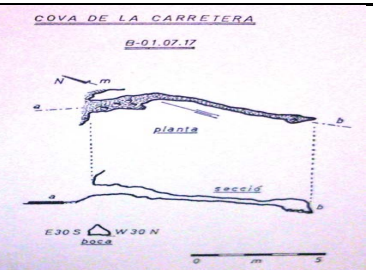








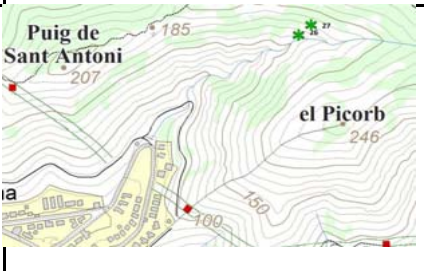



QUADRE RESUM DELS BÉNS NATURALS

| NÚM. ELEM. | CODI | CLASSIFICACIÓ | DENOMINACIÓ | DENOMINACIÓ 2 | UTM | INDRET | POUM SITGES 2006 | ALTRES PROT. | PROTECCIÓ PEPPAC - 91 | PROTECCIÓ MODIF. PEPPAC | NÚM. PLÀNOL | LOCALITZACIÓ | IMATGE 2014-2022 |
|------------|------|------------------------------------------|----------------------------------------|---------------|-----------------|-----------------------------|---------------------------------------------------------------------------|----------------------------------------------------------------------------------------------------------------------------------------------------------------------------------------------|-----------------------|------------------------------------------------------|-------------|---------------------------------------------------------------------------------------|---------------------------------------------------------------------------------------|
| 8 | BN | Espais d'Interès Ecològic i Paisatgístic | Fondo del Tro | | 405197, 4568215 | Camdàsens - Les Àligues | SNU (no urbanitzable) SRP1 (Parc de Garraf) 25. ESPAIS NATURALS PROTEGITS | Zona d'Alt Interès Ecològic i Paisatgístic del Pla Especial de Protecció del Medi Físic i del Paisatge de l'Espai Natural del Garraf. Àrea d'expectativa arqueològica (AEA). | | BPU NP1 Integral NP4 Ambiental NP6 (AEA) | BN 6 |  |  |
| 9 | BN | Biòtops | Les dunes de la platja de les Botigues | | 410956, 4568507 | Les Botigues de Sitges | SNU (no urbanitzable) C. Costaner C. COSTANER | Estudi d'Avaluació Ambiental del POUM de Sitges. Ap. 3.1.1. Inventari del Patrimoni Cultural del municipi de Sitges. Fitxa núm. 690. | | BPU NP1 Integral i NP4 Ambiental | BN 9 |  |  |
| 10 | BN | Biòtops | Penya-segats de les Costes del Garraf | | 401043, 4565640 | Costes de Sitges | SNU (no urbanitzable) C. Costaner C. COSTANER | Estudi d'Avaluació Ambiental del POUM de Sitges. Ap. 7.3 Àrea d'expectativa arqueològica (AEA). Inventari del Patrimoni Cultural del municipi de Sitges. Fitxa núm. 689. | | BPU NP2 Conservació NP4 Ambiental NP6 (AEA) | BN 1 |  |  |
| 11 | BN | Biòtops | Gorgònies de la zona de Vallcarca | | 406657, 4563765 | Fons marí | SNU (no urbanitzable) 25a. PEIN 25. ESPAIS NATURALS PROTEGITS | Inventari del Patrimoni Cultural del municipi de Sitges. Fitxa núm. 62. | | BPU NP2 Conservació NP4 Ambiental | BN 7 |  |  |
| 12 | BN | Biòtops | Biòtop dels Colls i Miralpeix | | 396690, 4564642 | Els Colls i Miralpeix | SNU (no urbanitzable) 25a. PEIN 25. ESPAIS NATURALS PROTEGITS | Estudi d'Avaluació Ambiental del POUM de Sitges. Ap. 3.1.1 i 5.1.8. Forma part del Lloc d'Importància Comunitària (LIC ES5110013) i de la Zona d'Especial Protecció per a les Aus (ZEPA). | | BPU NP2 Conservació NP4 Ambiental | BN 1 |  |  |
| 13 | BN | Biòtops | Posidònies de les costes de Sitges | Brut gran | 401487, 4563491 | Costes de Sitges submarines | SNU (no urbanitzable) 25a. PEIN 25. ESPAIS NATURALS PROTEGITS | Estudi d'Avaluació Ambiental del Pla d'Ordenació Urbanística Municipal de Sitges. | | BPU NP2 Conservació NP4 Ambiental | BN 3 |  |  |
| 14 | BN | Entorns fluvials | Riera de Ribes | | 398003, 4564674 | Est dels Colls i Miralpeix | SNU (no urbanitzable) 25a. PEIN 25. ESPAIS NATURALS PROTEGITS | Estudi d'Avaluació Ambiental del POUM de Sitges. Ap. 3.1.1 (Fluvial) | | BPU NP2 Conservació NP4 Ambiental | BN 3 |  |  |


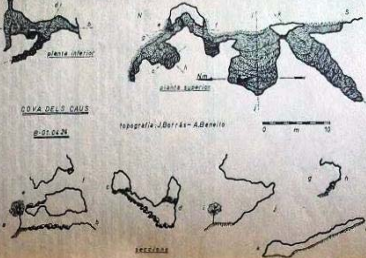

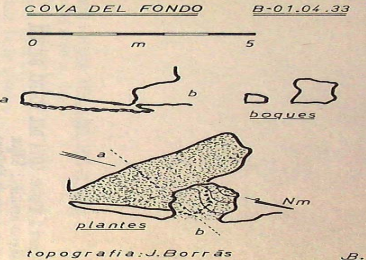









QUADRE RESUM DELS BÉNS NATURALS

| NÚM. ELEM. | CODI | CLASSIFICACIÓ | DENOMINACIÓ | DENOMINACIÓ 2 | UTM | INDRET | POUM SITGES 2006 | ALTRES PROT. | PROTECCIÓ PEPPAC - 91 | PROTECCIÓ MODIF. PEPPAC | NÚM. PLÀNOL | LOCALITZACIÓ | IMATGE 2014-2022 |
|------------|------|---------------------------|---------------------------------|--------------------------------------------------------------------------|-----------------|--------------------------------|---------------------------------------------------------------------------------|----------------------------------------------------------------------------------------------------------------------------------------------------------------------------------------------------------------------|-----------------------|----------------------------------------------------|-------------|---------------------------------------------------------------------------------------|---------------------------------------------------------------------------------------|
| 15 | BN | Entorns fluvials | Riera de Vallbona | | 410194, 4568830 | Fondo de Vallbona | SNU (no urbanitzable) SRP1 (Parc de Garraf) 25. ESPAIS NATURALS PROTEGITS | Forma part d'un dels elements integrants de la Zona d'Alt Interès Ecològic i Paisatgístic del Pla Especial de Protecció del Medi Físic i del Paisatge de l'Espai Natural del Garraf. | | BPU NP2 Conservació NP4 Ambiental | BN 8 |  |  |
| 16 | BN | Entorns fluvials | Font de Montseva | Font de Montceba | 404438, 4568581 | Riera de Vallcarca | SNU (no urbanitzable) SRP1 (Parc de Garraf) 25. ESPAIS NATURALS PROTEGITS | Cap. | | BPU NP2 Conservació NP4 Ambiental | BN 4 |  |  |
| 17 | BN | Entorns fluvials | El riuet i cova de la Falconera | | 407270, 4567022 | Sector del pas de la Mala Dona | SNU (no urbanitzable) SRP1 (Parc de Garraf) 25. ESPAIS NATURALS PROTEGITS | Estudi d'Avaluació Ambiental del POUM de Sitges. Ap. 3.1.1 (Litoral) Zona d'Alt Interès Ecològic i Paisatgístic del Pla Especial de Protecció del Medi Físic i del Paisatge de l'Espai Natural del Garraf. | | BPU NP2 Conservació NP4 Ambiental | BN 7 |  |  |
| 18 | BN | Entorns fluvials | Riera d'Aiguadolç | Torrent d'Aiguadolç. Torrent de la Pastera. Torrent de Sta. Tecla. | 401598, 4565885 | Aiguadolç | SNU (no urbanitzable) H. Hidrogràfic H. HIDROGRÀFIC | Estudi d'Avaluació Ambiental del POUM de Sitges. Ap. 3.1.1 (Fluvial) Estudi d'Avaluació Ambiental del Pla d'Ordenació Urbanística Municipal de Sitges. | | BPU NP2 Conservació NP4 Ambiental | BN 2 |  |  |
| 19 | BN | Espais d'interès geològic | Coves de Sitges | | 397014, 4564063 | Punta de les Coves | SNU (no urbanitzable) C. Costaner C. COSTANER | Carta Arqueològica de Sitges de l'Inventari del Patrimoni Arqueològic de Catalunya. Àrea d'expectativa arqueològica (AEA). Inventari del Patrimoni Cultural del municipi de Sitges. Fitxa núm. 509, 518, 525. | | BCIL NP1 Integral NP4 Ambiental NP6 (AEA) | BN 1 |  |  |
| 20 | BN | Espais d'interès geològic | Cova del Gegant i cova Llarga | | 397162, 4564182 | Punta de les Coves | SNU (no urbanitzable) C. Costaner C. COSTANER | Carta Arqueològica de Sitges de l'Inventari del Patrimoni Arqueològic de Catalunya. Àrea d'expectativa arqueològica (AEA). Inventari del Patrimoni Cultural del municipi de Sitges. Fitxa núm. 507. | | BCIL NP1 Integral NP4 Ambiental NP6 (AEA) | BN 1 |  |  |
| 21 | BN | Espais d'interès geològic | Cova Verda | | 397223, 4564210 | Punta de les Coves | SNU (no urbanitzable) C. Costaner C. COSTANER | Carta Arqueològica de Sitges de l'Inventari del Patrimoni Arqueològic de Catalunya. Àrea d'expectativa arqueològica (AEA). Inventari del Patrimoni Cultural del municipi de Sitges. Fitxa núm. 508. | | BCIL NP1 Integral NP4 Ambiental NP6 (AEA) | BN 1 |  |  |











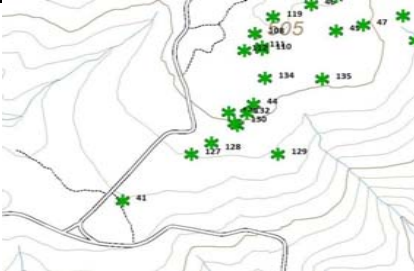

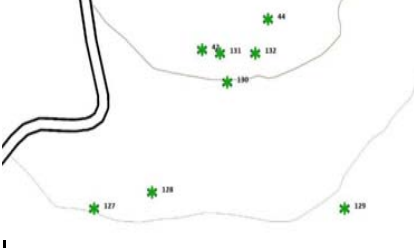

QUADRE RESUM DELS BÉNS NATURALS

| NÚM. ELEM. | CODI | CLASSIFICACIÓ | DENOMINACIÓ | DENOMINACIÓ 2 | UTM | INDRET | POUM SITGES 2006 | ALTRES PROT. | PROTECCIÓ PEPPAC - 91 | PROTECCIÓ MODIF. PEPPAC | NÚM. PLÀNOL | LOCALITZACIÓ | IMATGE 2014-2022 |
|------------|------|---------------------------|-------------------------|------------------------|-----------------|----------------------------------|-------------------------------------------------------------------------------------------------------|---------------------------------------------------------------------------------------------------------------------------------------------------------------------------------------------------------------|-----------------------|--------------------------------------------------------|-------------|---------------------------------------------------------------------------------------|---------------------------------------------------------------------------------------|
| 22 | BN | Espais d'interès geològic | Cova de la Carretera | | 404472, 4565792 | Turó de la Trinitat | SNU (no urbanitzable) SRP1-CPEIN (SNU Costaner al Parc de Garraf) 25. ESPAIS NATURALS PROTEGITS | Pla Especial de Protecció del Medi Físic i del Paisatge de l'Espai Natural del Garraf. Inventari del Patrimoni Cultural del municipi de Sitges. Fitxa núm. 742 | | BPU NP1 Integral i NP4 Ambiental | BN 5 |  |  |
| 23 | BN | Espais d'interès geològic | Cova de la Llastra | | 404242, 4565641 | Turó de la Trinitat | SNU (no urbanitzable) SRP1-CPEIN (SNU Costaner al Parc de Garraf) 25. ESPAIS NATURALS PROTEGITS | Pla Especial de Protecció del Medi Físic i del Paisatge de l'Espai Natural del Garraf. Inventari del Patrimoni Cultural del municipi de Sitges. Fitxa núm. 743 | | BPU NP1 Integral i NP4 Ambiental | BN 5 |  |  |
| 24 | BN | Espais d'interès geològic | Cova de Congre | | 403997, 4565484 | Punta Ferrosa | SNU (no urbanitzable) C. Costaner C. COSTANER | Pla Especial de Protecció del Medi Físic i del Paisatge de l'Espai Natural del Garraf. Inventari del Patrimoni Cultural del municipi de Sitges. Fitxa núm. 744 | | BPU NP1 Integral i NP4 Ambiental | BN 5 |  |  |
| 25 | BN | Espais d'interès geològic | Cova del Pebre | | 403182, 4565479 | Entre Cala Forn i la Ferrosa | SNU (no urbanitzable) SRP1-CPEIN (SNU Costaner al Parc de Garraf) 25. ESPAIS NATURALS PROTEGITS | Pla Especial de Protecció del Medi Físic i del Paisatge de l'Espai Natural del Garraf. Inventari del Patrimoni Cultural del municipi de Sitges. Fitxa núm. 745 | | BPU NP1 Integral i NP4 Ambiental | BN 5 |  |  |
| 26 | BN | Espais d'interès geològic | Cova dels Hula-Hula | | 402808, 4566371 | Fondo de Pou Robert | SUC (urbà consolidat) V1. Parcs V. ESPAIS LLIURES - ZONES VERDES | Cap. | | BPU NP1 Integral i NP4 Ambiental | BN 5 |  |  |
| 27 | BN | Espais d'interès geològic | Cova Seca de Pou Robert | Cova Seca de Po Robert | 402837, 4566387 | Fondo de Pou Robert | SUC (urbà consolidat) V1. Parcs V. ESPAIS LLIURES - ZONES VERDES | Cap. | | BPU NP1 Integral i NP4 Ambiental | BN 5 |  |  |
| 28 | BN | Espais d'interès geològic | Cova de Sant Llorenç | | 402134, 4567720 | Fondo de la cova de Sant Llorenç | SNU (no urbanitzable) SRP-C1 (Sòl No Urbanitzable Costaner C1) 25. ESPAIS NATURALS PROTEGITS | Carta Arqueològica de Sitges de l'Inventari del Patrimoni Arqueològic de Catalunya. Àrea d'expectativa arqueològica (AEA). Inventari del Patrimoni Cultural del municipi de Sitges. Fitxa núm. 524. | | BCIL NP1 Integral NP4 Ambiental NP6 (AEA) | BN 4 |  |  |

QUADRE RESUM DELS BÉNS NATURALS

| NÚM. ELEM. | CODI | CLASSIFICACIÓ | DENOMINACIÓ | DENOMINACIÓ 2 | UTM | INDRET | POUM SITGES 2006 | ALTRES PROT. | PROTECCIÓ PEPPAC - 91 | PROTECCIÓ MODIF. PEPPAC | NÚM. PLÀNOL | LOCALITZACIÓ | IMATGE 2014-2022 |
|------------|------|---------------------------|----------------------|---------------|-----------------|---------------------|-------------------------------------------------------------------------------------------------------|--------------------------------------------------------------------------------------------------------------------------------------------------------------------------------------------------------------------|-----------------------|--------------------------------------------------------|-------------|---------------------------------------------------------------------------------------|---------------------------------------------------------------------------------------|
| 29 | BN | Espais d'interès geològic | Cova del Caus | | 410116, 4569850 | Fondo de Vallbona | SNU (no urbanitzable) SRP1 (Parc de Garraf) 25. ESPAIS NATURALS PROTEGITS | Pla Especial de Protecció del Medi Físic i del Paisatge de l'Espai Natural del Garraf. Inventari del Patrimoni Cultural del municipi de Sitges. Fitxa núm. 786 | | BPU NP1 Integral i NP4 Ambiental | BN 8 |  |  |
| 30 | BN | Espais d'interès geològic | Cova del Fondo | | 410297, 4569551 | Fondo de Vallbona | SNU (no urbanitzable) SRP1 (Parc de Garraf) 25. ESPAIS NATURALS PROTEGITS | Pla Especial de Protecció del Medi Físic i del Paisatge de l'Espai Natural del Garraf. Inventari del Patrimoni Cultural del municipi de Sitges. Fitxa núm. 787 | | BPU NP1 Integral i NP4 Ambiental | BN 8 |  |  |
| 31 | BN | Espais d'interès geològic | Cova dels Bous | | 408342, 4568830 | Fondo de les Coves | SNU (no urbanitzable) SRP1 (Parc de Garraf) 25. ESPAIS NATURALS PROTEGITS | Pla Especial de Protecció del Medi Físic i del Paisatge de l'Espai Natural del Garraf. Inventari del Patrimoni Cultural del municipi de Sitges. Fitxa núm. 807 | | BPU NP1 Integral i NP4 Ambiental | BN 6 |  |  |
| 32 | BN | Espais d'interès geològic | Cova de la Falconera | | 407304, 4567059 | Pas de la Mala Dona | SNU (no urbanitzable) SRP1-CPEIN (SNU Costaner al Parc de Garraf) 25. ESPAIS NATURALS PROTEGITS | Pla Especial de Protecció del Medi Físic i del Paisatge de l'Espai Natural del Garraf. Inventari del Patrimoni Cultural del municipi de Sitges. Fitxa núm. 810 | | BPU NP1 Integral i NP4 Ambiental | BN 7 |  |  |
| 33 | BN | Espais d'interès geològic | Coves de l'Escorpi | | 409758, 4570137 | Fondo de Guineus | SNU (no urbanitzable) SRP1 (Parc de Garraf) 25. ESPAIS NATURALS PROTEGITS | Pla Especial de Protecció del Medi Físic i del Paisatge de l'Espai Natural del Garraf. Inventari del Patrimoni Cultural del municipi de Sitges. Fitxa núm. 780 | | BPU NP1 Integral i NP4 Ambiental | BN 8 |  | |
| 34 | BN | Espais d'interès geològic | Covarrons I | | 408236, 4569129 | Fondo de les Coves | SNU (no urbanitzable) SRP1 (Parc de Garraf) 25. ESPAIS NATURALS PROTEGITS | Carta Arqueològica de Sitges de l'Inventari del Patrimoni Arqueològic de Catalunya. Àrea d'expectativa arqueològica (AEA). Inventari del Patrimoni Cultural del municipi de Sitges. Fitxa núm. 805 i 526 | | BCIL NP1 Integral NP4 Ambiental NP6 (AEA) | BN 6 |  |  |
| 35 | BN | Espais d'interès geològic | Covarrons II | | 408166, 4569098 | Fondo de les Coves | SNU (no urbanitzable) SRP1 (Parc de Garraf) 25. ESPAIS NATURALS PROTEGITS | Carta Arqueològica de Sitges de l'Inventari del Patrimoni Arqueològic de Catalunya. Àrea d'expectativa arqueològica (AEA). Inventari del Patrimoni Cultural del municipi de Sitges. Fitxa núm. 806 i 526 | | BCIL NP1 Integral NP4 Ambiental NP6 (AEA) | BN 6 |  |  |

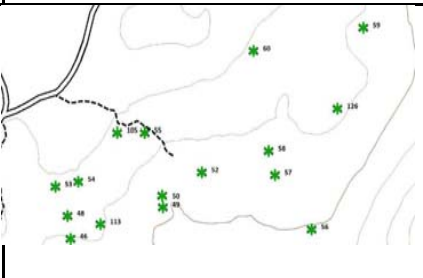



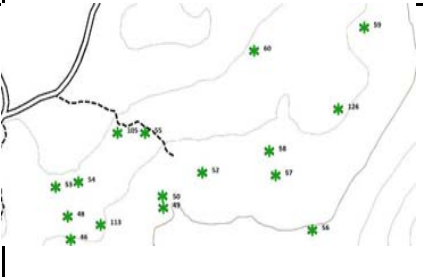

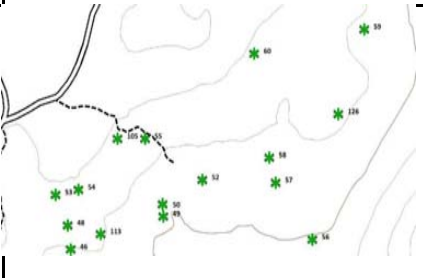

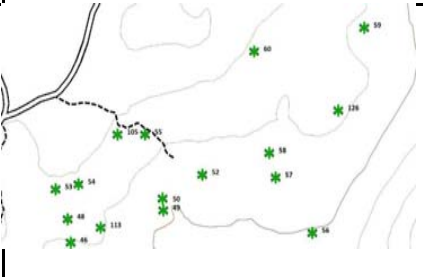

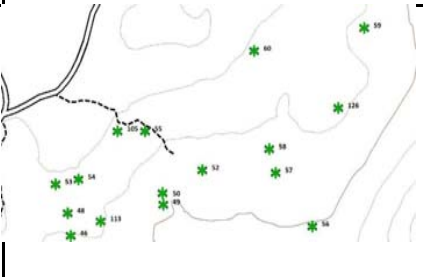

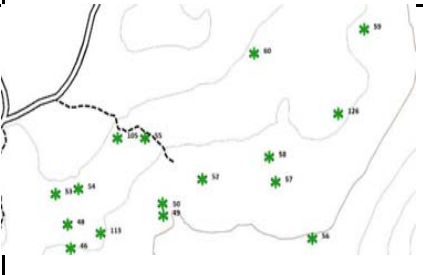

QUADRE RESUM DELS BÉNS NATURALS

| NÚM. ELEM. | CODI | CLASSIFICACIÓ | DENOMINACIÓ | DENOMINACIÓ 2 | UTM | INDRET | POUM SITGES 2006 | ALTRES PROT. | PROTECCIÓ PEPPAC - 91 | PROTECCIÓ MODIF. PEPPAC | NÚM. PLÀNOL | LOCALITZACIÓ | IMATGE 2014-2022 |
|------------|------|---------------------------|--------------------------|---------------------|-----------------|--------------------|---------------------------------------------------------------------------------|--------------------------------------------------------------------------------------------------------------------------------------------------------------------------------------------|-----------------------|--------------------------------------------------------|-------------|--------------------------------------------------------------------------------------------------------------------------------------------------------------------------------|---------------------------------------------------------------------------------------|
| 36 | BN | Espais d'interès geològic | Coves del Duc | Coves del Tro | 405478, 4568255 | Fondo del Tro | SNU (no urbanitzable) SRP1 (Parc de Garraf) 25. ESPAIS NATURALS PROTEGITS | Carta Arqueològica de Sitges de l'Inventari del Patrimoni Arqueològic de Catalunya. Àrea d'expectativa arqueològica (AEA). Inventari del Patrimoni Cultural del municipi de Sitges. | | BCIL NP1 Integral NP4 Ambiental NP6 (AEA) | BN 6 |  |  |
| 37 | BN | Espais d'interès geològic | Avenc del Vallaric | Avenc de les Basses | 402829, 4568169 | Fondo Vallaric | SNU (no urbanitzable) SRP1 (Parc de Garraf) 25. ESPAIS NATURALS PROTEGITS | Pla Especial de Protecció del Medi Físic i del Paisatge de l'Espai Natural del Garraf. Inventari del Patrimoni Cultural del municipi de Sitges. Fitxa núm. 746 | | BPU NP1 Integral i NP4 Ambiental | BN 4 |  |  |
| 38 | BN | Espais d'interès geològic | Avenc del Puig Sabataire | | 407336, 4570220 | Puig Sabataire | SNU (no urbanitzable) SRP1 (Parc de Garraf) 25. ESPAIS NATURALS PROTEGITS | Pla Especial de Protecció del Medi Físic i del Paisatge de l'Espai Natural del Garraf. Inventari del Patrimoni Cultural del municipi de Sitges. Fitxa núm. 747 | | BPU NP1 Integral i NP4 Ambiental | BN 6 |  |  |
| 39 | BN | Espais d'interès geològic | Avenc de l'Estrena | | 408446, 4570327 | Fondo de les Coves | SNU (no urbanitzable) SRP1 (Parc de Garraf) 25. ESPAIS NATURALS PROTEGITS | Pla Especial de Protecció del Medi Físic i del Paisatge de l'Espai Natural del Garraf. Inventari del Patrimoni Cultural del municipi de Sitges. Fitxa núm. 748 | | BPU NP1 Integral i NP4 Ambiental | BN 6 |  |  |
| 40 | BN | Espais d'interès geològic | Avenc de l'Esbit | | 408461, 4570335 | Fondo de les Coves | SNU (no urbanitzable) SRP1 (Parc de Garraf) 25. ESPAIS NATURALS PROTEGITS | Pla Especial de Protecció del Medi Físic i del Paisatge de l'Espai Natural del Garraf. Inventari del Patrimoni Cultural del municipi de Sitges. Fitxa núm. 749 | | BPU NP1 Integral i NP4 Ambiental | BN 6 |   | |
| 41 | BN | Espais d'interès geològic | Avenc del Llamp | | 408673, 4570732 | Pla de Querol | SNU (no urbanitzable) SRP1 (Parc de Garraf) 25. ESPAIS NATURALS PROTEGITS | Pla Especial de Protecció del Medi Físic i del Paisatge de l'Espai Natural del Garraf. Inventari del Patrimoni Cultural del municipi de Sitges. Fitxa núm. 750 | | BPU NP1 Integral i NP4 Ambiental | BN 6 |  |  |
| 42 | BN | Espais d'interès geològic | Avenc de les Branques | | 408869, 4570918 | Pla de Querol | SNU (no urbanitzable) SRP1 (Parc de Garraf) 25. ESPAIS NATURALS PROTEGITS | Pla Especial de Protecció del Medi Físic i del Paisatge de l'Espai Natural del Garraf. Inventari del Patrimoni Cultural del municipi de Sitges. Fitxa núm. 751 | | BPU NP1 Integral i NP4 Ambiental | BN 8 |   | |

QUADRE RESUM DELS BÉNS NATURALS

| NÚM. ELEM. | CODI | CLASSIFICACIÓ | DENOMINACIÓ | DENOMINACIÓ 2 | UTM | INDRET | POUM SITGES 2006 | ALTRES PROT. | PROTECCIÓ PEPPAC - 91 | PROTECCIÓ MODIF. PEPPAC | NÚM. PLÀNOL | LOCALITZACIÓ | IMATGE 2014-2022 |
|------------|------|---------------------------|--------------------------|------------------|-----------------|-------------------|---------------------------------------------------------------------------------|-----------------------------------------------------------------------------------------------------------------------------------------------------------------------|-----------------------|-----------------------------------------|-------------|--------------|------------------|
| 43 | BN | Espais d'interès geològic | Avenc Emili Sabaté | | 409066, 4570477 | Fondo de Vallbona | SNU (no urbanitzable) SRP1 (Parc de Garraf) 25. ESPAIS NATURALS PROTEGITS | Pla Especial de Protecció del Medi Físic i del Paisatge de l'Espai Natural del Garraf. Inventari del Patrimoni Cultural del municipi de Sitges. Fitxa núm. 752 | | BPU NP1 Integral i NP4 Ambiental | BN 8 | | |
| 44 | BN | Espais d'interès geològic | Avenc del Pito | | 408911, 4570935 | Pla de Campgràs | SNU (no urbanitzable) SRP1 (Parc de Garraf) 25. ESPAIS NATURALS PROTEGITS | Pla Especial de Protecció del Medi Físic i del Paisatge de l'Espai Natural del Garraf. Inventari del Patrimoni Cultural del municipi de Sitges. Fitxa núm. 753 | | BPU NP1 Integral i NP4 Ambiental | BN 8 | | |
| 45 | BN | Espais d'interès geològic | Avenc de la Fragata | | 409067, 4571090 | Pla de Campgràs | SNU (no urbanitzable) SRP1 (Parc de Garraf) 25. ESPAIS NATURALS PROTEGITS | Pla Especial de Protecció del Medi Físic i del Paisatge de l'Espai Natural del Garraf. Inventari del Patrimoni Cultural del municipi de Sitges. Fitxa núm. 754 | | BPU NP1 Integral i NP4 Ambiental | BN 8 | | |
| 46 | BN | Espais d'interès geològic | Avenc d'en Víctor Ferrer | | 409022, 4571145 | Pla de Campgràs | SNU (no urbanitzable) SRP1 (Parc de Garraf) 25. ESPAIS NATURALS PROTEGITS | Pla Especial de Protecció del Medi Físic i del Paisatge de l'Espai Natural del Garraf. Inventari del Patrimoni Cultural del municipi de Sitges. Fitxa núm. 755 | | BPU NP1 Integral i NP4 Ambiental | BN 8 | | |
| 47 | BN | Espais d'interès geològic | Avenc del Canut | Avenc Joan XXIII | 409118, 4571102 | Prop de Campgràs | SNU (no urbanitzable) SRP1 (Parc de Garraf) 25. ESPAIS NATURALS PROTEGITS | Pla Especial de Protecció del Medi Físic i del Paisatge de l'Espai Natural del Garraf. Inventari del Patrimoni Cultural del municipi de Sitges. Fitxa núm. 756 | | BPU NP1 Integral i NP4 Ambiental | BN 8 | | |
| 48 | BN | Espais d'interès geològic | Avenc de la Palla | | 409018, 4571172 | Pla de Campgràs | SNU (no urbanitzable) SRP1 (Parc de Garraf) 25. ESPAIS NATURALS PROTEGITS | Pla Especial de Protecció del Medi Físic i del Paisatge de l'Espai Natural del Garraf. Inventari del Patrimoni Cultural del municipi de Sitges. Fitxa núm. 757 | | BPU NP1 Integral i NP4 Ambiental | BN 8 | | |
| 49 | BN | Espais d'interès geològic | Avenc petit del Bastó | | 409143, 4571182 | Pla de Campgràs | SNU (no urbanitzable) SRP1 (Parc de Garraf) 25. ESPAIS NATURALS PROTEGITS | Pla Especial de Protecció del Medi Físic i del Paisatge de l'Espai Natural del Garraf. Inventari del Patrimoni Cultural del municipi de Sitges. Fitxa núm. 758 | | BPU NP1 Integral i NP4 Ambiental | BN 8 | | |


QUADRE RESUM DELS BÉNS NATURALS

| NÚM. ELEM. | CODI | CLASSIFICACIÓ | DENOMINACIÓ | DENOMINACIÓ 2 | UTM | INDRET | POUM SITGES 2006 | ALTRES PROT. | PROTECCIÓ PEPPAC - 91 | PROTECCIÓ MODIF. PEPPAC | NÚM. PLÀNOL | LOCALITZACIÓ | IMATGE 2014-2022 |
|------------|------|---------------------------|-------------------------|---------------|-----------------|-----------------|---------------------------------------------------------------------------------|-----------------------------------------------------------------------------------------------------------------------------------------------------------------------|-----------------------|-----------------------------------------|-------------|---------------------------------------------------------------------------------------|---------------------------------------------------------------------------------------|
| 50 | BN | Espais d'interès geològic | Avenc gran del Bastó | | 409142, 4571184 | Pla de Campgràs | SNU (no urbanitzable) SRP1 (Parc de Garraf) 25. ESPAIS NATURALS PROTEGITS | Pla Especial de Protecció del Medi Físic i del Paisatge de l'Espai Natural del Garraf. Inventari del Patrimoni Cultural del municipi de Sitges. Fitxa núm. 759 | | BPU NP1 Integral i NP4 Ambiental | BN 8 |  |  |
| 51 | BN | Espais d'interès geològic | Avenc dels Negres | | 409110, 4571013 | Pla de Campgràs | SNU (no urbanitzable) SRP1 (Parc de Garraf) 25. ESPAIS NATURALS PROTEGITS | Pla Especial de Protecció del Medi Físic i del Paisatge de l'Espai Natural del Garraf. Inventari del Patrimoni Cultural del municipi de Sitges. Fitxa núm. 760 | | BPU NP1 Integral i NP4 Ambiental | BN 8 |  |  |
| 52 | BN | Espais d'interès geològic | Avenc Hanna Svacbroc | | 409098, 4571079 | Pla de Campgràs | SNU (no urbanitzable) SRP1 (Parc de Garraf) 25. ESPAIS NATURALS PROTEGITS | Pla Especial de Protecció del Medi Físic i del Paisatge de l'Espai Natural del Garraf. Inventari del Patrimoni Cultural del municipi de Sitges. Fitxa núm. 761 | | BPU NP1 Integral i NP4 Ambiental | BN 8 |  |  |
| 53 | BN | Espais d'interès geològic | Avenc del Cuc | | 409002, 4571206 | Pla de Campgràs | SNU (no urbanitzable) SRP1 (Parc de Garraf) 25. ESPAIS NATURALS PROTEGITS | Pla Especial de Protecció del Medi Físic i del Paisatge de l'Espai Natural del Garraf. Inventari del Patrimoni Cultural del municipi de Sitges. Fitxa núm. 762 | | BPU NP1 Integral i NP4 Ambiental | BN 8 |  |  |
| 54 | BN | Espais d'interès geològic | Avenc de la Pedra Groga | | 409032, 4571212 | Pla de Campgràs | SNU (no urbanitzable) SRP1 (Parc de Garraf) 25. ESPAIS NATURALS PROTEGITS | Pla Especial de Protecció del Medi Físic i del Paisatge de l'Espai Natural del Garraf. Inventari del Patrimoni Cultural del municipi de Sitges. Fitxa núm. 763 | | BPU NP1 Integral i NP4 Ambiental | BN 8 |  |  |
| 55 | BN | Espais d'interès geològic | Avenc Benjamí - Digon | | 409119, 4571272 | Pla de Campgràs | SNU (no urbanitzable) SRP1 (Parc de Garraf) 25. ESPAIS NATURALS PROTEGITS | Pla Especial de Protecció del Medi Físic i del Paisatge de l'Espai Natural del Garraf. Inventari del Patrimoni Cultural del municipi de Sitges. Fitxa núm. 764 | | BPU NP1 Integral i NP4 Ambiental | BN 8 |  |  |
| 56 | BN | Espais d'interès geològic | Avenc de l'Homos Bocius | | 409338, 4571156 | Pla de Campgràs | SNU (no urbanitzable) SRP1 (Parc de Garraf) 25. ESPAIS NATURALS PROTEGITS | Pla Especial de Protecció del Medi Físic i del Paisatge de l'Espai Natural del Garraf. Inventari del Patrimoni Cultural del municipi de Sitges. Fitxa núm. 765 | | BPU NP1 Integral i NP4 Ambiental | BN 8 |  |  |

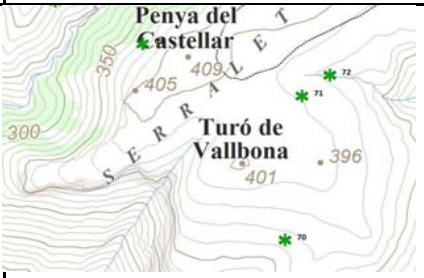

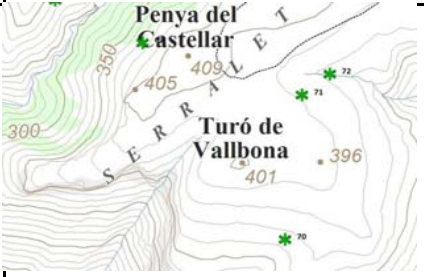

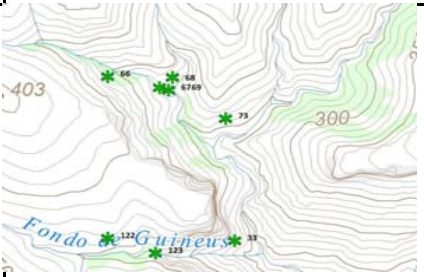
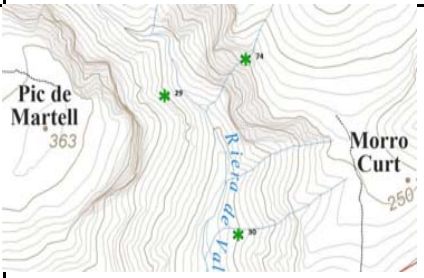
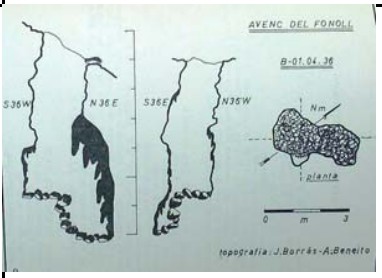





QUADRE RESUM DELS BÉNS NATURALS

| NÚM. ELEM. | CODI | CLASSIFICACIÓ | DENOMINACIÓ | DENOMINACIÓ 2 | UTM | INDRET | POUM SITGES 2006 | ALTRES PROT. | PROTECCIÓ PEPPAC - 91 | PROTECCIÓ MODIF. PEPPAC | NÚM. PLÀNOL | LOCALITZACIÓ | IMATGE 2014-2022 |
|------------|------|---------------------------|---------------------|---------------------|-----------------|-------------------|---------------------------------------------------------------------------------|-----------------------------------------------------------------------------------------------------------------------------------------------------------------------|-----------------------|-----------------------------------------|-------------|--------------|------------------|
| 57 | BN | Espais d'interès geològic | Avenc del Tell | | 409290, 4571223 | Pla de Campgràs | SNU (no urbanitzable) SRP1 (Parc de Garraf) 25. ESPAIS NATURALS PROTEGITS | Pla Especial de Protecció del Medi Físic i del Paisatge de l'Espai Natural del Garraf. Inventari del Patrimoni Cultural del municipi de Sitges. Fitxa núm. 766 | | BPU NP1 Integral i NP4 Ambiental | BN 8 | | |
| 58 | BN | Espais d'interès geològic | Avenc de la Palmera | | 409282, 4571251 | Pla de Campgràs | SNU (no urbanitzable) SRP1 (Parc de Garraf) 25. ESPAIS NATURALS PROTEGITS | Pla Especial de Protecció del Medi Físic i del Paisatge de l'Espai Natural del Garraf. Inventari del Patrimoni Cultural del municipi de Sitges. Fitxa núm. 767 | | BPU NP1 Integral i NP4 Ambiental | BN 8 | | |
| 59 | BN | Espais d'interès geològic | Avenc d'en Blugs | Avenc d'en Blugghis | 409406, 4571395 | Pla de Campgràs | SNU (no urbanitzable) SRP1 (Parc de Garraf) 25. ESPAIS NATURALS PROTEGITS | Pla Especial de Protecció del Medi Físic i del Paisatge de l'Espai Natural del Garraf. Inventari del Patrimoni Cultural del municipi de Sitges. Fitxa núm. 768 | | BPU NP1 Integral i NP4 Ambiental | BN 8 | | |
| 60 | BN | Espais d'interès geològic | Avenc Gustems | | 409262, 4571368 | Pla de Campgràs | SNU (no urbanitzable) SRP1 (Parc de Garraf) 25. ESPAIS NATURALS PROTEGITS | Pla Especial de Protecció del Medi Físic i del Paisatge de l'Espai Natural del Garraf. Inventari del Patrimoni Cultural del municipi de Sitges. Fitxa núm. 769 | | BPU NP1 Integral i NP4 Ambiental | BN 8 | | |
| 61 | BN | Espais d'interès geològic | Avenc de l'Arboç | | 409975, 4570963 | Fondo de Vallbona | SNU (no urbanitzable) SRP1 (Parc de Garraf) 25. ESPAIS NATURALS PROTEGITS | Pla Especial de Protecció del Medi Físic i del Paisatge de l'Espai Natural del Garraf. Inventari del Patrimoni Cultural del municipi de Sitges. Fitxa núm. 770 | | BPU NP1 Integral i NP4 Ambiental | BN 8 | | |
| 62 | BN | Espais d'interès geològic | Avenc del Palmito | | 410216, 4570757 | Fondo de Vallbona | SNU (no urbanitzable) SRP1 (Parc de Garraf) 25. ESPAIS NATURALS PROTEGITS | Pla Especial de Protecció del Medi Físic i del Paisatge de l'Espai Natural del Garraf. Inventari del Patrimoni Cultural del municipi de Sitges. Fitxa núm. 771 | | BPU NP1 Integral i NP4 Ambiental | BN 8 | | |
| 63 | BN | Espais d'interès geològic | Avenc dels Caps | | 410386, 4570997 | Fondo de Vallbona | SNU (no urbanitzable) SRP1 (Parc de Garraf) 25. ESPAIS NATURALS PROTEGITS | Pla Especial de Protecció del Medi Físic i del Paisatge de l'Espai Natural del Garraf. Inventari del Patrimoni Cultural del municipi de Sitges. Fitxa núm. 772 | | BPU NP1 Integral i NP4 Ambiental | BN 8 | | |













QUADRE RESUM DELS BÉNS NATURALS

| NÚM. ELEM. | CODI | CLASSIFICACIÓ | DENOMINACIÓ | DENOMINACIÓ 2 | UTM | INDRET | POUM SITGES 2006 | ALTRES PROT. | PROTECCIÓ PEPPAC - 91 | PROTECCIÓ MODIF. PEPPAC | NÚM. PLÀNOL | LOCALITZACIÓ | IMATGE 2014-2022 |
|------------|------|---------------------------|--------------------|---------------|-----------------|---------------------|---------------------------------------------------------------------------------|-----------------------------------------------------------------------------------------------------------------------------------------------------------------------|-----------------------|-----------------------------------------|-------------|---------------------------------------------------------------------------------------|---------------------------------------------------------------------------------------|
| 64 | BN | Espais d'interès geològic | Avenc d'en Mario | | 410118, 4570706 | Fondo de Vallbona | SNU (no urbanitzable) SRP1 (Parc de Garraf) 25. ESPAIS NATURALS PROTEGITS | Pla Especial de Protecció del Medi Físic i del Paisatge de l'Espai Natural del Garraf. Inventari del Patrimoni Cultural del municipi de Sitges. Fitxa núm. 773 | | BPU NP1 Integral i NP4 Ambiental | BN 8 |  |  |
| 65 | BN | Espais d'interès geològic | Avenc de l'Amistat | | 409238, 4570572 | Fondo de Vallbona | SNU (no urbanitzable) SRP1 (Parc de Garraf) 25. ESPAIS NATURALS PROTEGITS | Pla Especial de Protecció del Medi Físic i del Paisatge de l'Espai Natural del Garraf. Inventari del Patrimoni Cultural del municipi de Sitges. Fitxa núm. 774 | | BPU NP1 Integral i NP4 Ambiental | BN 8 |  |  |
| 66 | BN | Espais d'interès geològic | Avenc Ramon Valls | | 409509, 4570491 | Fondo de Vallbona | SNU (no urbanitzable) SRP1 (Parc de Garraf) 25. ESPAIS NATURALS PROTEGITS | Pla Especial de Protecció del Medi Físic i del Paisatge de l'Espai Natural del Garraf. Inventari del Patrimoni Cultural del municipi de Sitges. Fitxa núm. 776 | | BPU NP1 Integral i NP4 Ambiental | BN 8 |  |  |
| 67 | BN | Espais d'interès geològic | Avenc Vell | | 409628, 4570462 | Fondo de Vallbona | SNU (no urbanitzable) SRP1 (Parc de Garraf) 25. ESPAIS NATURALS PROTEGITS | Pla Especial de Protecció del Medi Físic i del Paisatge de l'Espai Natural del Garraf. Inventari del Patrimoni Cultural del municipi de Sitges. Fitxa núm. 777 | | BPU NP1 Integral i NP4 Ambiental | BN 8 |  |  |
| 68 | BN | Espais d'interès geològic | Avenc dels Bessons | | 409636, 4570471 | Fondo de Vallbona | SNU (no urbanitzable) SRP1 (Parc de Garraf) 25. ESPAIS NATURALS PROTEGITS | Pla Especial de Protecció del Medi Físic i del Paisatge de l'Espai Natural del Garraf. Inventari del Patrimoni Cultural del municipi de Sitges. Fitxa núm. 778 | | BPU NP1 Integral i NP4 Ambiental | BN 8 |  |  |
| 69 | BN | Espais d'interès geològic | Avenc del Mig | | 409632, 4570467 | Fondo de Vallbona | SNU (no urbanitzable) SRP1 (Parc de Garraf) 25. ESPAIS NATURALS PROTEGITS | Pla Especial de Protecció del Medi Físic i del Paisatge de l'Espai Natural del Garraf. Inventari del Patrimoni Cultural del municipi de Sitges. Fitxa núm. 779 | | BPU NP1 Integral i NP4 Ambiental | BN 8 |  |  |
| 70 | BN | Espais d'interès geològic | Avenc de Vallbona | | 410494, 4570171 | Cucona de la Sivina | SNU (no urbanitzable) SRP1 (Parc de Garraf) 25. ESPAIS NATURALS PROTEGITS | Pla Especial de Protecció del Medi Físic i del Paisatge de l'Espai Natural del Garraf. Inventari del Patrimoni Cultural del municipi de Sitges. Fitxa núm. 781 | | BPU NP1 Integral i NP4 Ambiental | BN 8 |  |  |

QUADRE RESUM DELS BÉNS NATURALS

| NÚM. ELEM. | CODI | CLASSIFICACIÓ | DENOMINACIÓ | DENOMINACIÓ 2 | UTM | INDRET | POUM SITGES 2006 | ALTRES PROT. | PROTECCIÓ PEPPAC - 91 | PROTECCIÓ MODIF. PEPPAC | NÚM. PLÀNOL | LOCALITZACIÓ | IMATGE 2014-2022 |
|------------|------|---------------------------|-------------------------|--------------------|-----------------|----------------------|---------------------------------------------------------------------------------|-----------------------------------------------------------------------------------------------------------------------------------------------------------------------|-----------------------|-----------------------------------------|-------------|---------------------------------------------------------------------------------------|---------------------------------------------------------------------------------------|
| 71 | BN | Espais d'interès geològic | Avenc dels Garrics | | 410529, 4570479 | Cucona de la Sivina | SNU (no urbanitzable) SRP1 (Parc de Garraf) 25. ESPAIS NATURALS PROTEGITS | Pla Especial de Protecció del Medi Físic i del Paisatge de l'Espai Natural del Garraf. Inventari del Patrimoni Cultural del municipi de Sitges. Fitxa núm. 782 | | BPU NP1 Integral i NP4 Ambiental | BN 8 |  |  |
| 72 | BN | Espais d'interès geològic | Avenc del Serralet Rodó | Avenc del Pastor | 410587, 4570524 | Cucona de la Sivina | SNU (no urbanitzable) SRP1 (Parc de Garraf) 25. ESPAIS NATURALS PROTEGITS | Pla Especial de Protecció del Medi Físic i del Paisatge de l'Espai Natural del Garraf. Inventari del Patrimoni Cultural del municipi de Sitges. Fitxa núm. 783 | | BPU NP1 Integral i NP4 Ambiental | BN 8 |  |  |
| 73 | BN | Espais d'interès geològic | Avenc Lung | | 409740, 4570401 | Fondo de Vallbona | SNU (no urbanitzable) SRP1 (Parc de Garraf) 25. ESPAIS NATURALS PROTEGITS | Pla Especial de Protecció del Medi Físic i del Paisatge de l'Espai Natural del Garraf. Inventari del Patrimoni Cultural del municipi de Sitges. Fitxa núm. 784 | | BPU NP1 Integral i NP4 Ambiental | BN 8 |  |  |
| 74 | BN | Espais d'interès geològic | Avenc del Fonoll | | 410316, 4569929 | Fondo de Vallbona | SNU (no urbanitzable) SRP1 (Parc de Garraf) 25. ESPAIS NATURALS PROTEGITS | Pla Especial de Protecció del Medi Físic i del Paisatge de l'Espai Natural del Garraf. Inventari del Patrimoni Cultural del municipi de Sitges. Fitxa núm. 785 | | BPU NP1 Integral i NP4 Ambiental | BN 8 |  |  |
| 75 | BN | Espais d'interès geològic | Avenc d'Aigua Puda | Avenc d'Aigua Pura | 410802, 4569212 | Torrent d'Aigua Puda | SUC (urbà consolidat) E5. Esportiu E. EQUIPAMENTS | Cap. | | BPU NP4 Ambiental NP5 Documental | BN 8 |  | |
| 76 | BN | Espais d'interès geològic | Avenc del Guarda | | 410031, 4568419 | La Ginesta | SUC (urbà consolidat) X2. Xarxa bàsica local X. VIARI | Cap. | | BPU NP4 Ambiental NP5 Documental | BN 9 |  |  |
| 77 | BN | Espais d'interès geològic | Avenc de la Guineu | | 409881, 4568601 | Vallbona - Ginesta | SNU (no urbanitzable) X2. Xarxa bàsica local X. VIARI | Cap. | | BPU NP4 Ambiental NP5 Documental | BN 9 |  |  |

QUADRE RESUM DELS BÉNS NATURALS

| NÚM. ELEM. | CODI | CLASSIFICACIÓ | DENOMINACIÓ | DENOMINACIÓ 2 | UTM | INDRET | POUM SITGES 2006 | ALTRES PROT. | PROTECCIÓ PEPPAC - 91 | PROTECCIÓ MODIF. PEPPAC | NÚM. PLÀNOL | LOCALITZACIÓ | IMATGE 2014-2022 |
|------------|------|---------------------------|---------------------|---------------|-----------------|--------------------|-------------------------------------------------------------------------------------------------------|-------------------------------------------------------------------------------------------------------------------------------------------------------------------|-----------------------|-------------------------------------|-------------|---------------------------------------------------------------------------------------|---------------------------------------------------------------------------------------|
| 78 | BN | Espais d'interès geològic | Avenc de la Figa | | 409815, 4568633 | Vallbona - Ginesta | SNU (no urbanitzable) X2. Xarxa bàsica local X. VIARI | Cap. | | BPU NP1 Integral i NP4 Ambiental | BN 9 |  |  |
| 79 | BN | Espais d'interès geològic | Avenc del Tro | | 409501, 4568200 | La Ginesta | SNU (no urbanitzable) SRP1-CPEIN (SNU Costaner al Parc de Garraf) 25. ESPAIS NATURALS PROTEGITS | Pla Especial de Protecció del Medi Físic i del Paisatge de l'Espai Natural del Garraf. Inventari del Patrimoni Cultural del municipi de Sitges. Fitxa núm. 788 | | BPU NP4 Ambiental NP5 Documental | BN 9 |  | |
| 80 | BN | Espais d'interès geològic | Avenc de Can Blanca | | 409798, 4569038 | Vallbona - Ginesta | SNU (no urbanitzable) SRP1 (Parc de Garraf) 25. ESPAIS NATURALS PROTEGITS | Pla Especial de Protecció del Medi Físic i del Paisatge de l'Espai Natural del Garraf. Inventari del Patrimoni Cultural del municipi de Sitges. Fitxa núm. 789 | | BPU NP4 Ambiental NP5 Documental | BN 8 |  | |
| 81 | BN | Espais d'interès geològic | Avenc de la Cabra | | 410008, 4569161 | Vallbona - Ginesta | SNU (no urbanitzable) SRP1 (Parc de Garraf) 25. ESPAIS NATURALS PROTEGITS | Pla Especial de Protecció del Medi Físic i del Paisatge de l'Espai Natural del Garraf. Inventari del Patrimoni Cultural del municipi de Sitges. Fitxa núm. 790 | | BPU NP4 Ambiental NP5 Documental | BN 8 |  |  |
| 82 | BN | Espais d'interès geològic | Avenc dels Cops | | 409553, 4569607 | Pic de Martell | SNU (no urbanitzable) SRP1 (Parc de Garraf) 25. ESPAIS NATURALS PROTEGITS | Pla Especial de Protecció del Medi Físic i del Paisatge de l'Espai Natural del Garraf. Inventari del Patrimoni Cultural del municipi de Sitges. Fitxa núm. 791 | | BPU NP1 Integral i NP4 Ambiental | BN 8 |  |  |
| 83 | BN | Espais d'interès geològic | Avenc dels Aragalls | | 408415, 4569982 | Fondo de les Coves | SNU (no urbanitzable) SRP1 (Parc de Garraf) 25. ESPAIS NATURALS PROTEGITS | Pla Especial de Protecció del Medi Físic i del Paisatge de l'Espai Natural del Garraf. Inventari del Patrimoni Cultural del municipi de Sitges. Fitxa núm. 792 | | BPU NP1 Integral i NP4 Ambiental | BN 6 |  |  |
| 84 | BN | Espais d'interès geològic | Avenc Sants | | 408508, 4569915 | Fondo de les Coves | SNU (no urbanitzable) SRP1 (Parc de Garraf) 25. ESPAIS NATURALS PROTEGITS | Pla Especial de Protecció del Medi Físic i del Paisatge de l'Espai Natural del Garraf. Inventari del Patrimoni Cultural del municipi de Sitges. Fitxa núm. 793 | | BPU NP1 Integral i NP4 Ambiental | BN 6 |  |  |






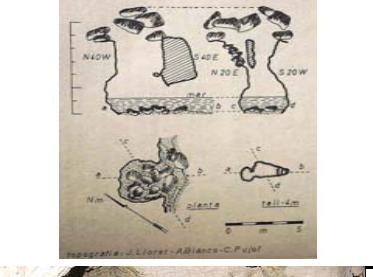




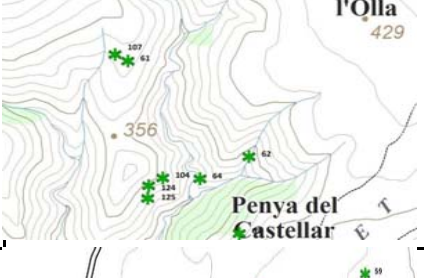

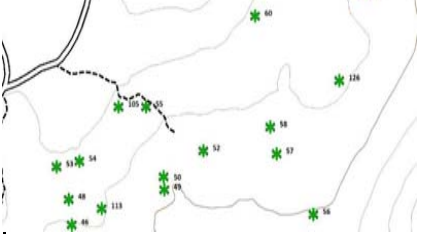

QUADRE RESUM DELS BÉNS NATURALS

| NÚM. ELEM. | CODI | CLASSIFICACIÓ | DENOMINACIÓ | DENOMINACIÓ 2 | UTM | INDRET | POUM SITGES 2006 | ALTRES PROT. | PROTECCIÓ PEPPAC - 91 | PROTECCIÓ MODIF. PEPPAC | NÚM. PLÀNOL | LOCALITZACIÓ | IMATGE 2014-2022 |
|------------|------|---------------------------|----------------------|--------------------|-----------------|--------------------|---------------------------------------------------------------------------------|-----------------------------------------------------------------------------------------------------------------------------------------------------------------------|-----------------------|-----------------------------------------|-------------|--------------|------------------|
| 85 | BN | Espais d'interès geològic | Avenc Ample | | 408716, 4569713 | Fondo de les Coves | SNU (no urbanitzable) SRP1 (Parc de Garraf) 25. ESPAIS NATURALS PROTEGITS | Pla Especial de Protecció del Medi Físic i del Paisatge de l'Espai Natural del Garraf. Inventari del Patrimoni Cultural del municipi de Sitges. Fitxa núm. 794 | | BPU NP1 Integral i NP4 Ambiental | BN 6 | | |
| 86 | BN | Espais d'interès geològic | Avenc de Sacatapus | | 408759, 4569498 | Fondo de les Coves | SNU (no urbanitzable) SRP1 (Parc de Garraf) 25. ESPAIS NATURALS PROTEGITS | Pla Especial de Protecció del Medi Físic i del Paisatge de l'Espai Natural del Garraf. Inventari del Patrimoni Cultural del municipi de Sitges. Fitxa núm. 795 | | BPU NP1 Integral i NP4 Ambiental | BN 8 | | |
| 87 | BN | Espais d'interès geològic | Avenc de les Serps | | 408911, 4569523 | Fondo de les Coves | SNU (no urbanitzable) SRP1 (Parc de Garraf) 25. ESPAIS NATURALS PROTEGITS | Pla Especial de Protecció del Medi Físic i del Paisatge de l'Espai Natural del Garraf. Inventari del Patrimoni Cultural del municipi de Sitges. Fitxa núm. 796 | | BPU NP1 Integral i NP4 Ambiental | BN 8 | | |
| 88 | BN | Espais d'interès geològic | Avenc de la Tartera | | 408760, 4569571 | Fondo de les Coves | SNU (no urbanitzable) SRP1 (Parc de Garraf) 25. ESPAIS NATURALS PROTEGITS | Pla Especial de Protecció del Medi Físic i del Paisatge de l'Espai Natural del Garraf. Inventari del Patrimoni Cultural del municipi de Sitges. Fitxa núm. 797 | | BPU NP1 Integral i NP4 Ambiental | BN 8 | | |
| 89 | BN | Espais d'interès geològic | Avenc Morgan i Comas | Avenc de la Cucona | 408912, 4569527 | Fondo de les Coves | SNU (no urbanitzable) SRP1 (Parc de Garraf) 25. ESPAIS NATURALS PROTEGITS | Pla Especial de Protecció del Medi Físic i del Paisatge de l'Espai Natural del Garraf. Inventari del Patrimoni Cultural del municipi de Sitges. Fitxa núm. 798 | | BPU NP1 Integral i NP4 Ambiental | BN 8 | | |
| 90 | BN | Espais d'interès geològic | Avenc de la Pela | | 408855, 4569501 | Fondo de les Coves | SNU (no urbanitzable) SRP1 (Parc de Garraf) 25. ESPAIS NATURALS PROTEGITS | Pla Especial de Protecció del Medi Físic i del Paisatge de l'Espai Natural del Garraf. Inventari del Patrimoni Cultural del municipi de Sitges. Fitxa núm. 799 | | BPU NP1 Integral i NP4 Ambiental | BN 8 | | |
| 91 | BN | Espais d'interès geològic | Avenc de la Pleta | | 408924, 4569528 | Fondo de les Coves | SNU (no urbanitzable) SRP1 (Parc de Garraf) 25. ESPAIS NATURALS PROTEGITS | Pla Especial de Protecció del Medi Físic i del Paisatge de l'Espai Natural del Garraf. Inventari del Patrimoni Cultural del municipi de Sitges. Fitxa núm. 800 | | BPU NP1 Integral i NP4 Ambiental | BN 8 | | |

QUADRE RESUM DELS BÉNS NATURALS

| NÚM. ELEM. | CODI | CLASSIFICACIÓ | DENOMINACIÓ | DENOMINACIÓ 2 | UTM | INDRET | POUM SITGES 2006 | ALTRES PROT. | PROTECCIÓ PEPPAC - 91 | PROTECCIÓ MODIF. PEPPAC | NÚM. PLÀNOL | LOCALITZACIÓ | IMATGE 2014-2022 |
|------------|------|---------------------------|---------------------------------------|-------------------------|-----------------|----------------------|-------------------------------------------------------------------------------------------------|-------------------------------------------------------------------------------------------------------------------------------------------------------------------|-----------------------|-------------------------------------|-------------|--------------|------------------|
| 92 | BN | Espais d'interès geològic | Avenc de l'Espígol | | 409205, 4569327 | Pla dels Vinyals | SNU (no urbanitzable) SRP1 (Parc de Garraf) 25. ESPAIS NATURALS PROTEGITS | Pla Especial de Protecció del Medi Físic i del Paisatge de l'Espai Natural del Garraf. Inventari del Patrimoni Cultural del municipi de Sitges. Fitxa núm. 801 | | BPU NP1 Integral i NP4 Ambiental | BN 8 | | |
| 93 | BN | Espais d'interès geològic | Avenc de la Penya Ginesta | | 409171, 4569309 | Pla dels Vinyals | SNU (no urbanitzable) SRP1 (Parc de Garraf) 25. ESPAIS NATURALS PROTEGITS | Pla Especial de Protecció del Medi Físic i del Paisatge de l'Espai Natural del Garraf. Inventari del Patrimoni Cultural del municipi de Sitges. Fitxa núm. 801 | | BPU NP1 Integral i NP4 Ambiental | BN 8 | | |
| 94 | BN | Espais d'interès geològic | Avenc del Pi Gros | | 408908, 4569343 | Pla dels Vinyals | SNU (no urbanitzable) SRP1 (Parc de Garraf) 25. ESPAIS NATURALS PROTEGITS | Pla Especial de Protecció del Medi Físic i del Paisatge de l'Espai Natural del Garraf. Inventari del Patrimoni Cultural del municipi de Sitges. Fitxa núm. 802 | | BPU NP1 Integral i NP4 Ambiental | BN 8 | | |
| 95 | BN | Espais d'interès geològic | Avenc Geltrú | | 409128, 4568983 | Fondo de la Ginesta | SNU (no urbanitzable) SRP1 (Parc de Garraf) 25. ESPAIS NATURALS PROTEGITS | Pla Especial de Protecció del Medi Físic i del Paisatge de l'Espai Natural del Garraf. Inventari del Patrimoni Cultural del municipi de Sitges. Fitxa núm. 803 | | BPU NP4 Ambiental NP5 Documental | BN 8 | | |
| 96 | BN | Espais d'interès geològic | Avenc de les Teranyines | Avenc de les Teranyines | 408860, 4568832 | Fondo de la Ginesta | SNU (no urbanitzable) SRP1 (Parc de Garraf) 25. ESPAIS NATURALS PROTEGITS | Pla Especial de Protecció del Medi Físic i del Paisatge de l'Espai Natural del Garraf. Inventari del Patrimoni Cultural del municipi de Sitges. Fitxa núm. 804 | | BPU NP4 Ambiental NP5 Documental | BN 9 | | |
| 97 | BN | Espais d'interès geològic | Avenc de la Flauta | | 408569, 4568046 | Serra dels Pins | SNU (no urbanitzable) SRP1-CPEIN (SNU Costaner al Parc de Garraf) 25. ESPAIS NATURALS PROTEGITS | Pla Especial de Protecció del Medi Físic i del Paisatge de l'Espai Natural del Garraf. Inventari del Patrimoni Cultural del municipi de Sitges. Fitxa núm. 808 | | BPU NP1 Integral i NP4 Ambiental | BN 7 | | |
| 98 | BN | Espais d'interès geològic | Avenc del Penya-segat de la Falconera | | 407243, 4567045 | Turó de la Falconera | SNU (no urbanitzable) SRP1-CPEIN (SNU Costaner al Parc de Garraf) 25. ESPAIS NATURALS PROTEGITS | Pla Especial de Protecció del Medi Físic i del Paisatge de l'Espai Natural del Garraf. Inventari del Patrimoni Cultural del municipi de Sitges. Fitxa núm. 809 | | BPU NP1 Integral i NP4 Ambiental | BN 7 | | |

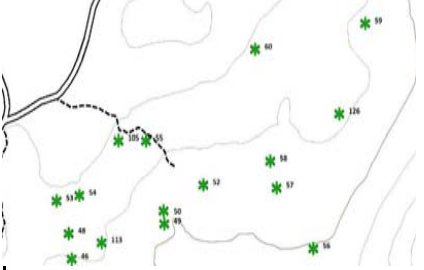











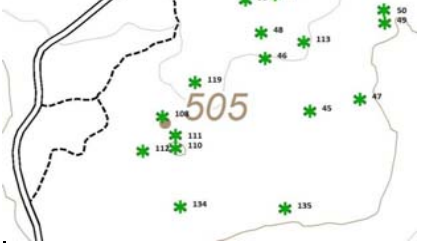

QUADRE RESUM DELS BÉNS NATURALS

| NÚM. ELEM. | CODI | CLASSIFICACIÓ | DENOMINACIÓ | DENOMINACIÓ 2 | UTM | INDRET | POUM SITGES 2006 | ALTRES PROT. | PROTECCIÓ PEPPAC - 91 | PROTECCIÓ MODIF. PEPPAC | NÚM. PLÀNOL | LOCALITZACIÓ | IMATGE 2014-2022 |
|------------|------|---------------------------|-----------------------------------|---------------|-----------------|-------------------------|-------------------------------------------------------------------------------------------------------|-----------------------------------------------------------------------------------------------------------------------------------------------------------------------|-----------------------|-----------------------------------------|-------------|---------------------------------------------------------------------------------------|---------------------------------------------------------------------------------------|
| 99 | BN | Espais d'interès geològic | Avenc de la riera de la Falconera | | 407049, 4567142 | Riera de la Falconera | SNU (no urbanitzable) SRP1-CPEIN (SNU Costaner al Parc de Garraf) 25. ESPAIS NATURALS PROTEGITS | Pla Especial de Protecció del Medi Físic i del Paisatge de l'Espai Natural del Garraf. Inventari del Patrimoni Cultural del municipi de Sitges. Fitxa núm. 811 | | BPU NP1 Integral i NP4 Ambiental | BN 7 |  |  |
| 100 | BN | Espais d'interès geològic | Avenc de la Falconera | | 406521, 4568071 | Torrent de la Falconera | SNU (no urbanitzable) SRP1 (Parc de Garraf) 25. ESPAIS NATURALS PROTEGITS | Pla Especial de Protecció del Medi Físic i del Paisatge de l'Espai Natural del Garraf. Inventari del Patrimoni Cultural del municipi de Sitges. Fitxa núm. 812 | | BPU NP1 Integral i NP4 Ambiental | BN 6 |  |  |
| 101 | BN | Espais d'interès geològic | Avenc de la Via | | 406216, 4566702 | Penyes Roges | SNU (no urbanitzable) SRP1-CPEIN (SNU Costaner al Parc de Garraf) 25. ESPAIS NATURALS PROTEGITS | Pla Especial de Protecció del Medi Físic i del Paisatge de l'Espai Natural del Garraf. Inventari del Patrimoni Cultural del municipi de Sitges. Fitxa núm. 813 | | BPU NP1 Integral i NP4 Ambiental | BN 7 |  |  |
| 102 | BN | Espais d'interès geològic | Avenc de les Maleeses | | 405564, 4567079 | Torrent de les Maleeses | SNU (no urbanitzable) SRP1 (Parc de Garraf) 25. ESPAIS NATURALS PROTEGITS | Pla Especial de Protecció del Medi Físic i del Paisatge de l'Espai Natural del Garraf. Inventari del Patrimoni Cultural del municipi de Sitges. Fitxa núm. 814 | | BPU NP1 Integral i NP4 Ambiental | BN 7 |  |  |
| 103 | BN | Espais d'interès geològic | Avenc de la Carretera | | 405093, 4566176 | Penya de la Morisca | SNU (no urbanitzable) SRP1-CPEIN (SNU Costaner al Parc de Garraf) 25. ESPAIS NATURALS PROTEGITS | Pla Especial de Protecció del Medi Físic i del Paisatge de l'Espai Natural del Garraf. Inventari del Patrimoni Cultural del municipi de Sitges. Fitxa núm. 815 | | BPU NP1 Integral i NP4 Ambiental | BN 5 |  |  |
| 104 | BN | Espais d'interès geològic | Avenc de la Ruda | | 410044, 4570711 | Fondo de Vallbona | SNU (no urbanitzable) SRP1 (Parc de Garraf) 25. ESPAIS NATURALS PROTEGITS | Pla Especial de Protecció del Medi Físic i del Paisatge de l'Espai Natural del Garraf. Inventari del Patrimoni Cultural del municipi de Sitges. Fitxa núm. 816 | | BPU NP1 Integral i NP4 Ambiental | BN 8 |  |  |
| 105 | BN | Espais d'interès geològic | Avenc dels Trons | | 409083, 4571272 | Campgràs | SNU (no urbanitzable) SRP1 (Parc de Garraf) 25. ESPAIS NATURALS PROTEGITS | Pla Especial de Protecció del Medi Físic i del Paisatge de l'Espai Natural del Garraf. Inventari del Patrimoni Cultural del municipi de Sitges. Fitxa núm. 817 | | BPU NP1 Integral i NP4 Ambiental | BN 8 |  |  |

QUADRE RESUM DELS BÉNS NATURALS

| NÚM. ELEM. | CODI | CLASSIFICACIÓ | DENOMINACIÓ | DENOMINACIÓ 2 | UTM | INDRET | POUM SITGES 2006 | ALTRES PROT. | PROTECCIÓ PEPPAC - 91 | PROTECCIÓ MODIF. PEPPAC | NÚM. PLÀNOL | LOCALITZACIÓ | IMATGE 2014-2022 | |
|------------|------|---------------------------|-----------------------|------------------|-----------------|-------------------------|---------------------------------------------------------------------------|--------------|-----------------------|----------------------------------------------------------------------------------------|-------------------------------------|--------------|------------------|--|
| 106 | BN | Espais d'interès geològic | Avenc del Mirador | | 411036, 4569649 | Torrent de l'Aigua Puda | SNU (no urbanitzable) SRP1 (Parc de Garraf) 25. ESPAIS NATURALS PROTEGITS | | | Pla Especial de Protecció del Medi Físic i del Paisatge de l'Espai Natural del Garraf. | BPU NP1 Integral i NP4 Ambiental | BN 8 | | |
| 107 | BN | Espais d'interès geològic | Avenc dels Morts | | 409955, 4570977 | Fondo de Vallbona | SNU (no urbanitzable) SRP1 (Parc de Garraf) 25. ESPAIS NATURALS PROTEGITS | | | Pla Especial de Protecció del Medi Físic i del Paisatge de l'Espai Natural del Garraf. | BPU NP1 Integral i NP4 Ambiental | BN 8 | | |
| 108 | BN | Espais d'interès geològic | Avenc de Campgràs | | 408918, 4571087 | Campgràs | SNU (no urbanitzable) SRP1 (Parc de Garraf) 25. ESPAIS NATURALS PROTEGITS | | | Pla Especial de Protecció del Medi Físic i del Paisatge de l'Espai Natural del Garraf. | BPU NP1 Integral i NP4 Ambiental | BN 8 | | |
| 109 | BN | Espais d'interès geològic | Avenc dels Aritjols | Avenc de l'Arrel | 409737, 4571310 | Fondo de Vallbona | SNU (no urbanitzable) SRP1 (Parc de Garraf) 25. ESPAIS NATURALS PROTEGITS | | | Pla Especial de Protecció del Medi Físic i del Paisatge de l'Espai Natural del Garraf. | BPU NP1 Integral i NP4 Ambiental | BN 8 | | |
| 110 | BN | Espais d'interès geològic | Avenc del Querol | | 408931, 4571054 | Campgràs | SNU (no urbanitzable) SRP1 (Parc de Garraf) 25. ESPAIS NATURALS PROTEGITS | | | Pla Especial de Protecció del Medi Físic i del Paisatge de l'Espai Natural del Garraf. | BPU NP1 Integral i NP4 Ambiental | BN 8 | | |
| 111 | BN | Espais d'interès geològic | Avenc de la Papallona | | 408931, 4571059 | Campgràs | SNU (no urbanitzable) SRP1 (Parc de Garraf) 25. ESPAIS NATURALS PROTEGITS | | | Pla Especial de Protecció del Medi Físic i del Paisatge de l'Espai Natural del Garraf. | BPU NP1 Integral i NP4 Ambiental | BN 8 | | |
| 112 | BN | Espais d'interès geològic | Avenc B-3 | | 408898, 4571051 | Campgràs | SNU (no urbanitzable) SRP1 (Parc de Garraf) 25. ESPAIS NATURALS PROTEGITS | | | Pla Especial de Protecció del Medi Físic i del Paisatge de l'Espai Natural del Garraf. | BPU NP1 Integral i NP4 Ambiental | BN 8 | | |

QUADRE RESUM DELS BÉNS NATURALS

| NÚM. ELEM. | CODI | CLASSIFICACIÓ | DENOMINACIÓ | DENOMINACIÓ 2 | UTM | INDRET | POUM SITGES 2006 | ALTRES PROT. | PROTECCIÓ PEPPAC - 91 | PROTECCIÓ MODIF. PEPPAC | NÚM. PLÀNOL | LOCALITZACIÓ | IMATGE 2014-2022 |
|------------|------|---------------------------|-------------------------|---------------------------|-----------------|-----------------------------|---------------------------------------------------------------------------|----------------------------------------------------------------------------------------|-----------------------|-------------------------------------|-------------|---------------------------------------------------------------------------------------|---------------------------------------------------------------------------------------|
| 113 | BN | Espais d'interès geològic | Avenc del Mograll | | 409061, 4571165 | Campgràs | SNU (no urbanitzable) SRP1 (Parc de Garraf) 25. ESPAIS NATURALS PROTEGITS | Pla Especial de Protecció del Medi Físic i del Paisatge de l'Espai Natural del Garraf. | | BPU NP1 Integral i NP4 Ambiental | BN 8 |  |  |
| 114 | BN | Espais d'interès geològic | Avenc Buidat | | 408613, 4569961 | Fondo del Puig d'en Vinyals | SNU (no urbanitzable) SRP1 (Parc de Garraf) 25. ESPAIS NATURALS PROTEGITS | Pla Especial de Protecció del Medi Físic i del Paisatge de l'Espai Natural del Garraf. | | BPU NP1 Integral i NP4 Ambiental | BN 6 |  |  |
| 115 | BN | Espais d'interès geològic | Avenc de les Banderes 2 | | 408958, 4570434 | Fondo del Puig d'en Vinyals | SNU (no urbanitzable) SRP1 (Parc de Garraf) 25. ESPAIS NATURALS PROTEGITS | Pla Especial de Protecció del Medi Físic i del Paisatge de l'Espai Natural del Garraf. | | BPU NP1 Integral i NP4 Ambiental | BN 8 |  |  |
| 116 | BN | Espais d'interès geològic | Avenc de la Guixa | Avenc del Turó de Vinyals | 408845, 4570334 | Fondo del Puig d'en Vinyals | SNU (no urbanitzable) SRP1 (Parc de Garraf) 25. ESPAIS NATURALS PROTEGITS | Pla Especial de Protecció del Medi Físic i del Paisatge de l'Espai Natural del Garraf. | | BPU NP1 Integral i NP4 Ambiental | BN 8 |  |  |
| 117 | BN | Espais d'interès geològic | Avenc de la Bona Vista | | 409871, 4571335 | Fondo de Vallbona | SNU (no urbanitzable) SRP1 (Parc de Garraf) 25. ESPAIS NATURALS PROTEGITS | Pla Especial de Protecció del Medi Físic i del Paisatge de l'Espai Natural del Garraf. | | BPU NP1 Integral i NP4 Ambiental | BN 8 |  |  |
| 118 | BN | Espais d'interès geològic | Avenc de la Palma | | 409043, 4569296 | Pla de Vinyals | SNU (no urbanitzable) SRP1 (Parc de Garraf) 25. ESPAIS NATURALS PROTEGITS | Pla Especial de Protecció del Medi Físic i del Paisatge de l'Espai Natural del Garraf. | | BPU NP1 Integral i NP4 Ambiental | BN 8 |  |  |
| 119 | BN | Espais d'interès geològic | Avenc d'en Gomis | | 408951, 4571123 | Campgràs | SNU (no urbanitzable) SRP1 (Parc de Garraf) 25. ESPAIS NATURALS PROTEGITS | Pla Especial de Protecció del Medi Físic i del Paisatge de l'Espai Natural del Garraf. | | BPU NP1 Integral i NP4 Ambiental | BN 8 |  |  |

QUADRE RESUM DELS BÉNS NATURALS

| NÚM. ELEM. | CODI | CLASSIFICACIÓ | DENOMINACIÓ | DENOMINACIÓ 2 | UTM | INDRET | POUM SITGES 2006 | ALTRES PROT. | PROTECCIÓ PEPPAC - 91 | PROTECCIÓ MODIF. PEPPAC | NÚM. PLÀNOL | LOCALITZACIÓ | IMATGE 2014-2022 |
|------------|------|---------------------------|-----------------------|---------------|-----------------|-------------------|---------------------------------------------------------------------------------|----------------------------------------------------------------------------------------|-----------------------|-------------------------------------|-------------|--------------|------------------|
| 120 | BN | Espais d'interès geològic | Avenc Àlex Serrano | | 408802, 4569485 | Fondo de la Pleta | SNU (no urbanitzable) SRP1 (Parc de Garraf) 25. ESPAIS NATURALS PROTEGITS | Pla Especial de Protecció del Medi Físic i del Paisatge de l'Espai Natural del Garraf. | | BPU NP1 Integral i NP4 Ambiental | BN 8 | | |
| 121 | BN | Espais d'interès geològic | Avenc dels Vinyals | | 408995, 4569484 | zona de la Pleta | SNU (no urbanitzable) SRP1 (Parc de Garraf) 25. ESPAIS NATURALS PROTEGITS | Pla Especial de Protecció del Medi Físic i del Paisatge de l'Espai Natural del Garraf. | | BPU NP1 Integral i NP4 Ambiental | BN 8 | | |
| 122 | BN | Espais d'interès geològic | Avenc dels Veterans | | 409509, 4570145 | Fondo de Guineus | SNU (no urbanitzable) SRP1 (Parc de Garraf) 25. ESPAIS NATURALS PROTEGITS | Pla Especial de Protecció del Medi Físic i del Paisatge de l'Espai Natural del Garraf. | | BPU NP1 Integral i NP4 Ambiental | BN 8 | | |
| 123 | BN | Espais d'interès geològic | Avenc del Martellet | | 409603, 4570113 | Fondo de Guineus | SNU (no urbanitzable) SRP1 (Parc de Garraf) 25. ESPAIS NATURALS PROTEGITS | Pla Especial de Protecció del Medi Físic i del Paisatge de l'Espai Natural del Garraf. | | BPU NP1 Integral i NP4 Ambiental | BN 8 | | |
| 124 | BN | Espais d'interès geològic | Avenc dels Tres tombs | | 410016, 4570694 | Fondo de Vallbona | SNU (no urbanitzable) SRP1 (Parc de Garraf) 25. ESPAIS NATURALS PROTEGITS | Pla Especial de Protecció del Medi Físic i del Paisatge de l'Espai Natural del Garraf. | | BPU NP1 Integral i NP4 Ambiental | BN 8 | | |
| 125 | BN | Espais d'interès geològic | Forat del Deck | | 410014, 4570683 | Fondo de Vallbona | SNU (no urbanitzable) SRP1 (Parc de Garraf) 25. ESPAIS NATURALS PROTEGITS | Pla Especial de Protecció del Medi Físic i del Paisatge de l'Espai Natural del Garraf. | | BPU NP1 Integral i NP4 Ambiental | BN 8 | | |
| 126 | BN | Espais d'interès geològic | Avenc de la Creu | | 409372, 4571300 | Prop del Campgràs | SNU (no urbanitzable) SRP1 (Parc de Garraf) 25. ESPAIS NATURALS PROTEGITS | Pla Especial de Protecció del Medi Físic i del Paisatge de l'Espai Natural del Garraf. | | BPU NP1 Integral i NP4 Ambiental | BN 8 | | |


QUADRE RESUM DELS BÉNS NATURALS

| NÚM. ELEM. | CODI | CLASSIFICACIÓ | DENOMINACIÓ | DENOMINACIÓ 2 | UTM | INDRET | POUM SITGES 2006 | ALTRES PROT. | PROTECCIÓ PEPPAC - 91 | PROTECCIÓ MODIF. PEPPAC | NÚM. PLÀNOL | LOCALITZACIÓ | IMATGE 2014-2022 |
|------------|------|---------------------------|-------------------------------|----------------|-----------------|-----------------------|----------------------------------------------------------------------------------------------------|----------------------------------------------------------------------------------------|-----------------------|-------------------------------------|-------------|--------------|------------------|
| 127 | BN | Espais d'interès geològic | Avenc PQ-0 | | 408800, 4570833 | Pla de Querol | SNU (no urbanitzable) SRP1 (Parc de Garraf) 25. ESPAIS NATURALS PROTEGITS | Pla Especial de Protecció del Medi Físic i del Paisatge de l'Espai Natural del Garraf. | | BPU NP1 Integral i NP4 Ambiental | BN 8 | | |
| 128 | BN | Espais d'interès geològic | Avenc PQ-1 | | 408837, 4570842 | Pla de Querol | SNU (no urbanitzable) SRP1 (Parc de Garraf) 25. ESPAIS NATURALS PROTEGITS | Pla Especial de Protecció del Medi Físic i del Paisatge de l'Espai Natural del Garraf. | | BPU NP1 Integral i NP4 Ambiental | BN 8 | | |
| 129 | BN | Espais d'interès geològic | Avenc PQ-3 | | 408960, 4570833 | Pla de Querol | SNU (no urbanitzable) SRP1 (Parc de Garraf) 25. ESPAIS NATURALS PROTEGITS | Pla Especial de Protecció del Medi Físic i del Paisatge de l'Espai Natural del Garraf. | | BPU NP1 Integral i NP4 Ambiental | BN 8 | | |
| 130 | BN | Espais d'interès geològic | Avenc PQ-4 | | 408885, 4570903 | Pla de Querol | SNU (no urbanitzable) SRP1 (Parc de Garraf) 25. ESPAIS NATURALS PROTEGITS | Pla Especial de Protecció del Medi Físic i del Paisatge de l'Espai Natural del Garraf. | | BPU NP1 Integral i NP4 Ambiental | BN 8 | | |
| 131 | BN | Espais d'interès geològic | Avenc PQ-5 | | 408880, 4570919 | Pla de Querol | SNU (no urbanitzable) SRP1 (Parc de Garraf) 25. ESPAIS NATURALS PROTEGITS | Pla Especial de Protecció del Medi Físic i del Paisatge de l'Espai Natural del Garraf. | | BPU NP1 Integral i NP4 Ambiental | BN 8 | | |
| 132 | BN | Espais d'interès geològic | Avenc PQ-6 | | 408903, 4570919 | Pla de Querol | SNU (no urbanitzable) SRP1 (Parc de Garraf) 25. ESPAIS NATURALS PROTEGITS | Pla Especial de Protecció del Medi Físic i del Paisatge de l'Espai Natural del Garraf. | | BPU NP1 Integral i NP4 Ambiental | BN 8 | | |
| 133 | BN | Espais d'interès geològic | Cova-avenc de la Punta Grossa | Cova de la Via | 396121, 4563919 | Serra dels Bons Aires | SNU (no urbanitzable) SRP-C1 (Sòl No Urbanitzable Costaner C1) 25. ESPAIS NATURALS PROTEGITS | | | BPU NP1 Integral i NP4 Ambiental | BN 1 | | |

QUADRE RESUM DELS BÉNS NATURALS

| NÚM. ELEM. | CODI | CLASSIFICACIÓ | DENOMINACIÓ | DENOMINACIÓ 2 | UTM | INDRET | POUM SITGES 2006 | ALTRES PROT. | PROTECCIÓ PEPPAC - 91 | PROTECCIÓ MODIF. PEPPAC | NÚM. PLÀNOL | LOCALITZACIÓ | IMATGE 2014-2022 |
|------------|------|---------------------------|--------------------------------|---------------|-----------------|--------------------------------------|--------------------------------------------------------------------------------------|----------------------------------------------------------------------------------------------------------------------|----------------------------------|---------------------------------------|-------------|--------------|------------------|
| 134 | BN | Espais d'interès geològic | Avenc Egume | | 408936, 4570993 | Pla de Campgràs | SNU (no urbanitzable) SRP1 (Parc de Garraf) 25. ESPAIS NATURALS PROTEGITS | Pla Especial de Protecció del Medi Físic i del Paisatge de l'Espai Natural del Garraf. | | BPU NP1 Integral i NP4 Ambiental | BN 8 | | |
| 135 | BN | Espais d'interès geològic | Avenc del Pedró | | 409042, 4570991 | Pla de Campgràs | SNU (no urbanitzable) SRP1 (Parc de Garraf) 25. ESPAIS NATURALS PROTEGITS | Pla Especial de Protecció del Medi Físic i del Paisatge de l'Espai Natural del Garraf. | | BPU NP1 Integral i NP4 Ambiental | BN 8 | | |
| 136 | BN | Espais d'interès geològic | Avenc dels Senglars | | 409215, 4571072 | Pla de Campgràs | SNU (no urbanitzable) SRP1 (Parc de Garraf) 25. ESPAIS NATURALS PROTEGITS | Pla Especial de Protecció del Medi Físic i del Paisatge de l'Espai Natural del Garraf. | | BPU NP1 Integral i NP4 Ambiental | BN 8 | | |
| 137 | BN | Arbres Singulars | Pi del carrer de Sant Sebastià | | 400492, 4565663 | Carrer de Sant Sebastià | SU (sòl urbà) 9b. Nucli Antic regulat pel PE del Patrimoni Arq. 9. NUCLI ANTIC | Patrimoni Arquitectònic. Fitxa núm 314-EA Inventari del Patrimoni Cultural del municipi de Sitges. Fitxa núm. 314 | BCIL PEPPAC. Fitxa núm 314-EA | BCIL NP2 Conservació NP4 Ambiental | BN 3 | | |
| 138 | BN | Arbres Singulars | Lledoner de Can Planes | | 405600, 4569261 | Can Planes | SNU (no urbanitzable) SRP1 (Parc de Garraf) 25. ESPAIS NATURALS PROTEGITS | Pla Especial i Catàleg de Masies. | | BPU NP2 Conservació NP4 Ambiental | BN 6 | | |
| 139 | BN | Arbres Singulars | Pi blanc de la plana de l'Est | | 399842, 4566225 | Aparcament del passeig de Vilafranca | SUD (urbanitzable delimitat) E7. Reserva / sense ús assignat E. EQUIPAMENTS | Catàleg d'Arbres singulars. Fitxa 10000 Inventari del Patrimoni Cultural del municipi de Sitges. Fitxa núm. 721 | | BPU NP2 Conservació NP4 Ambiental | BN 2 | | |
| 140 | BN | Arbres Singulars | Lledoner de Poble Sec | | 400123, 4566034 | Poble Sec | SUC (urbà consolidat) X2. Xarxa bàsica local X. VIARI | Catàleg d'Arbres singulars. Fitxa 10001 Inventari del Patrimoni Cultural del municipi de Sitges. Fitxa núm. 699 | | BPU NP2 Conservació NP4 Ambiental | BN 2 | | |





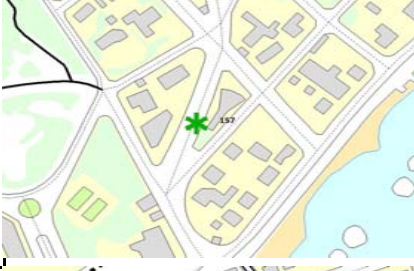





QUADRE RESUM DELS BÉNS NATURALS

| NÚM ELEM. | CODI | CLASSIFICACIÓ | DENOMINACIÓ | DENOMINACIÓ 2 | UTM | INDRET | POUM SITGES 2006 | ALTRES PROT. | PROTECCIÓ PEPPAC - 91 | PROTECCIÓ MODIF. PEPPAC | NÚM. PLÀNOL | LOCALITZACIÓ | IMATGE 2014-2022 |
|-----------|------|-------------------|-----------------------------------|---------------|-----------------|--------------------------|---------------------------------------------------------------------------------|---------------------------------------------------------------------------------------------------------------------------------------------------|-----------------------|------------------------------------------|-------------|---------------------------------------------------------------------------------------|---------------------------------------------------------------------------------------|
| 141 | BN | Arbres Singulares | Tuia del Centre Poble | | 400327, 4565953 | Plaça d'Eduard Maristany | SUC (urbà consolidat) V6. Jardins urbans V. ESPAIS LLIURES - ZONES VERDES | Catàleg d'Arbres singulars. Fitxa 10002 Inventari del Patrimoni Cultural del municipi de Sitges. Fitxa núm. 734 | | BPU NP2 Conservació NP4 Ambiental | BN 2 |  |  |
| 142 | BN | Arbres Singulares | Pitospòrum del Centre Poble | | 400302, 4565957 | Plaça d'Eduard Maristany | SUC (urbà consolidat) V6. Jardins urbans V. ESPAIS LLIURES - ZONES VERDES | Catàleg d'Arbres singulars. Fitxa 10003 Inventari del Patrimoni Cultural del municipi de Sitges. Fitxa núm. 730 | | BPU NP2 Conservació NP4 Ambiental | BN 2 |  |  |
| 143 | BN | Arbres Singulares | Evònims del carrer de l'Hort Gran | | 400308, 4565953 | Plaça d'Eduard Maristany | SUC (urbà consolidat) V6. Jardins urbans V. ESPAIS LLIURES - ZONES VERDES | Catàleg d'Arbres singulars. Fitxa 10004 Inventari del Patrimoni Cultural del municipi de Sitges. Fitxa núm. 706 | | BPU NP2 Conservació NP4 Ambiental | BN 2 |  |  |
| 144 | BN | Arbres Singulares | Olivera de can Perico | | 400030, 4565902 | Centre Poble | SUC (urbà consolidat) X1. Xarxa territorial bàsica X. VIARI | Catàleg d'Arbres singulars. Fitxa 10005 Inventari del Patrimoni Cultural del municipi de Sitges. Fitxa núm. 713 | | BPU NP2 Conservació NP4 Ambiental | BN 2 |  |  |
| 145 | BN | Arbres Singulares | Casuarina del Centre Poble | | 399827, 4565822 | Centre Poble | SUC (urbà consolidat) 4b. Densitat mitjana 4. ILLA OBERTA | Catàleg d'Arbres singulars. Fitxa 10006 Inventari del Patrimoni Cultural del municipi de Sitges. Fitxa núm. 698 | | BPU NP2 Conservació NP4 Ambiental | BN 2 |  |  |
| 146 | BN | Arbres Singulares | Iuca de la Llevantina | | 401362, 4566012 | Llevantina | SUD (urbanitzable delimitat) X1. Xarxa territorial bàsica X. VIARI | Catàleg d'Arbres singulars. Fitxa 10007 12 PPU Parc de les Arts Inventari del Patrimoni Cultural del municipi de Sitges. Fitxa núm. 735 | | BPU NP2 Conservació NP4 Ambiental | BN 2 |  |  |
| 147 | BN | Arbres singulars | Olivera de la Llevantina | | 401344, 4565954 | Llevantina | SUD (urbanitzable delimitat) X1. Xarxa territorial bàsica X. VIARI | Catàleg d'Arbres singulars. Fitxa 10008 12 PPU Parc de les Arts Inventari del Patrimoni Cultural del municipi de Sitges. Fitxa núm. 714 | | BPU NP2 Conservació NP4 Ambiental | BN 2 |  |  |

QUADRE RESUM DELS BÉNS NATURALS

| NÚM. ELEM. | CODI | CLASSIFICACIÓ | DENOMINACIÓ | DENOMINACIÓ 2 | UTM | INDRET | POUM SITGES 2006 | ALTRES PROT. | PROTECCIÓ PEPPAC - 91 | PROTECCIÓ MODIF. PEPPAC | NÚM. PLÀNOL | LOCALITZACIÓ | IMATGE 2014-2022 |
|------------|------|-------------------|------------------------------|-------------------------------------------|-----------------|-----------------|------------------------------------------------------------------------------------------------|---------------------------------------------------------------------------------------------------------------------------------------------------|-----------------------|------------------------------------------|-------------|---------------------------------------------------------------------------------------|---------------------------------------------------------------------------------------|
| 148 | BN | Arbres Singulares | Parquinsònia de Quint Mar | | 401615, 4566921 | Quint Mar | SUC (urbà consolidat) X2. Xarxa bàsica local X. VIARI | Catàleg d'Arbres singulars. Fitxa 10009 Inventari del Patrimoni Cultural del municipi de Sitges. Fitxa núm. 715 | | BPU NP2 Conservació NP4 Ambiental | BN 5 |  |  |
| 149 | BN | Arbres Singulares | Margalló de l'Aiguadolç | Bargalló de l'Aiguadolç | 401586, 4565766 | Aiguadolç | SUC (urbà consolidat) E5. Esportiu E. EQUIPAMENTS | Catàleg d'Arbres singulars. Fitxa 10010 Inventari del Patrimoni Cultural del municipi de Sitges. Fitxa núm. 702 | | BPU NP2 Conservació NP4 Ambiental | BN 5 |  |  |
| 150 | BN | Arbres Singulares | Pebrer bord de la Llevantina | | 401320, 4566040 | Llevantina | SUD (urbanitzable delimitat) 33. Amb PPU aprovat 33. DESENVOLUPAMENT ACTIVITAT ECONÒMICA | Catàleg d'Arbres singulars. Fitxa 10011 12 PPU Parc de les Arts Inventari del Patrimoni Cultural del municipi de Sitges. Fitxa núm. 731 | | BPU NP2 Conservació NP4 Ambiental | BN 2 |  |  |
| 151 | BN | Arbres Singulares | Figuera de Sant Sebastià | | 400915, 4565790 | Sant Sebastià | SUC (urbà consolidat) S. Protecció S. PROTECCIÓ | Catàleg d'Arbres singulars. Fitxa 10012 Inventari del Patrimoni Cultural del municipi de Sitges. Fitxa núm. 707 | | BPU NP2 Conservació NP4 Ambiental | BN 2 |  |  |
| 152 | BN | Arbres Singulares | Figuera de les Cases Noves | Figuera de les pagodes de les Cases Noves | 400844, 4565871 | Cases Noves | SUC (urbà consolidat) 32a. Densitat mitjana - baixa 32. DESENVOLUPAMENT RESIDENCIAL | Catàleg d'Arbres singulars. Fitxa 10013 Inventari del Patrimoni Cultural del municipi de Sitges. Fitxa núm. 710 | | BPU NP2 Conservació NP4 Ambiental | BN 2 |  |  |
| 153 | BN | Arbres Singulares | Tamariu de Sant Sebastià | | 400758, 4565638 | Sant Sebastià | SUC (urbà consolidat) V6. Jardins urbans V. ESPAIS LLIURES - ZONES VERDES | Catàleg d'Arbres singulars. Fitxa 10015 Inventari del Patrimoni Cultural del municipi de Sitges. Fitxa núm. 732 | | BPU NP2 Conservació NP4 Ambiental | BN 3 |  |  |
| 154 | BN | Arbres Singulares | Xiprer de Monterrey | Xiprer de Lambert | 399804, 4565558 | Passeig Marítim | SUC (urbà consolidat) X2. Xarxa bàsica local X. VIARI | Catàleg d'Arbres singulars. Fitxa 10016 Inventari del Patrimoni Cultural del municipi de Sitges. Fitxa núm. 704 | | BPU NP2 Conservació NP4 Ambiental | BN 3 |  |  |

QUADRE RESUM DELS BÉNS NATURALS

| NÚM. ELEM. | CODI | CLASSIFICACIÓ | DENOMINACIÓ | DENOMINACIÓ 2 | UTM | INDRET | POUM SITGES 2006 | ALTRES PROT. | PROTECCIÓ PEPPAC - 91 | PROTECCIÓ MODIF. PEPPAC | NÚM. PLÀNOL | LOCALITZACIÓ | IMATGE 2014-2022 |
|------------|------|-------------------|-------------------------------------|---------------|-----------------|---------------------|---------------------------------------------------------------------------------|--------------------------------------------------------------------------------------------------------------------------|-----------------------|------------------------------------------|-------------|---------------------------------------------------------------------------------------|---------------------------------------------------------------------------------------|
| 155 | BN | Arbres Singulares | Pi pinyer de Terramar | | 398264, 4565074 | Terramar | SUC (urbà consolidat) X2. Xarxa bàsica local X. VIARI | Catàleg d'Arbres singulars. Fitxa 10017 Inventari del Patrimoni Cultural del municipi de Sitges. Fitxa núm. 727 | | BPU NP2 Conservació NP4 Ambiental | BN 3 |  |  |
| 156 | BN | Arbres Singulares | Pi blanc de Terramar | | 398420, 4564810 | Terramar | SUC (urbà consolidat) X2. Xarxa bàsica local X. VIARI | Catàleg d'Arbres singulars. Fitxa 10018 Inventari del Patrimoni Cultural del municipi de Sitges. Fitxa núm. 722 | | BPU NP2 Conservació NP4 Ambiental | BN 3 |  |  |
| 157 | BN | Arbres Singulares | Pi pinyer de Terramar (Av. Navarra) | | 398407, 4564626 | Terramar | SUC (urbà consolidat) X1. Xarxa territorial bàsica X. VIARI | Catàleg d'Arbres singulars. Fitxa 10018-B Inventari del Patrimoni Cultural del municipi de Sitges. Fitxa núm. 729 | | BPU NP2 Conservació NP4 Ambiental | BN 3 |  |  |
| 158 | BN | Arbres Singulares | Lledoner xinès del Vinyet | | 398780, 4565320 | Vinyet | SUC (urbà consolidat) V6. Jardins urbans V. ESPAIS LLIURES - ZONES VERDES | Catàleg d'Arbres singulars. Fitxa 10019 Inventari del Patrimoni Cultural del municipi de Sitges. Fitxa núm. 700 | | BPU NP2 Conservació NP4 Ambiental | BN 3 |  |  |
| 159 | BN | Arbres Singulares | Morera del Vinyet | | 398765, 4565372 | Església del Vinyet | SUC (urbà consolidat) V6. Jardins urbans V. ESPAIS LLIURES - ZONES VERDES | Catàleg d'Arbres singulars. Fitxa 10020 Inventari del Patrimoni Cultural del municipi de Sitges. Fitxa núm. 712 | | BPU NP2 Conservació NP4 Ambiental | BN 3 |  |  |
| 160 | BN | Arbres Singulares | Pi blanc del Vinyet | | 398879, 4565366 | Vinyet | SUC (urbà consolidat) X1. Xarxa territorial bàsica X. VIARI | Catàleg d'Arbres singulars. Fitxa 10021 Inventari del Patrimoni Cultural del municipi de Sitges. Fitxa núm. 723 | | BPU NP2 Conservació NP4 Ambiental | BN 3 |  |  |
| 161 | BN | Arbres Singulares | Pi pinyer del Vinyet | | 399013, 4565312 | Vinyet | SUC (urbà consolidat) X1. Xarxa territorial bàsica X. VIARI | Catàleg d'Arbres singulars. Fitxa 10021-B Inventari del Patrimoni Cultural del municipi de Sitges. Fitxa núm. 726 | | BPU NP2 Conservació NP4 Ambiental | BN 3 |  |  |

QUADRE RESUM DELS BÉNS NATURALS

| NÚM ELEM. | CODI | CLASSIFICACIÓ | DENOMINACIÓ | DENOMINACIÓ 2 | UTM | INDRET | POUM SITGES 2006 | ALTRES PROT. | PROTECCIÓ PEPPAC - 91 | PROTECCIÓ MODIF. PEPPAC | NÚM. PLÀNOL | LOCALITZACIÓ | IMATGE 2014-2022 |
|-----------|------|-------------------|-------------------------------------|---------------|-----------------|--------------------------|---------------------------------------------------------------------------------|------------------------------------------------------------------------------------------------------------------------|-----------------------|--------------------------------------------|-------------|---------------------------------------------------------------------------------------|---------------------------------------------------------------------------------------|
| 162 | BN | Arbres Singulares | Pi blanc del Vinyet (Illa Cristina) | | 399120, 4565487 | el Vinyet | SUC (urbà consolidat) X2. Xarxa bàsica local X. VIARI | Catàleg d'Arbres singulars. Fitxa 10022 Inventari del Patrimoni Cultural del municipi de Sitges. Fitxa núm. 724 | | BPU NP2 Conservació NP4 Ambiental | BN 3 |  |  |
| 163 | BN | Arbres Singulares | Braquiquito de Can Ferratges | | 399884, 4565567 | Jardins de can Ferratges | SUC (urbà consolidat) V6. Jardins urbans V. ESPAIS LLIURES - ZONES VERDES | Catàleg d'Arbres singulars. Fitxa 10023 Inventari del Patrimoni Cultural del municipi de Sitges. Fitxa núm. 696 | | BPU NP2 Conservació NP4 Ambiental | BN 3 |  |  |
| 164 | BN | Arbres Singulares | Palmeres de Can Ferratges | | 399885, 4565591 | Jardins de can Ferratges | SUC (urbà consolidat) V6. Jardins urbans V. ESPAIS LLIURES - ZONES VERDES | Catàleg d'Arbres singulars. Fitxa 10024 Inventari del Patrimoni Cultural del municipi de Sitges. Fitxa núm. 716 | | BPU NP2 Conservació NP4 Ambiental | BN 3 |  |  |
| 165 | BN | Arbres Singulares | Palmera de l'Ajuntament | | 400431, 4565519 | Centre Poble | SUC (urbà consolidat) X1. Xarxa territorial bàsica X. VIARI | Catàleg d'Arbres singulars. Fitxa 10025 Inventari del Patrimoni Cultural del municipi de Sitges. Fitxa núm. 717 | | BPU NP5 Documental NP4 Ambiental | BN 3 |  |  |
| 166 | BN | Arbres Singulares | Tamariu del Passeig Marítim | | 399500, 4565249 | Passeig Marítim | SUC (urbà consolidat) X2. Xarxa bàsica local X. VIARI | Catàleg d'Arbres singulars. Fitxa 10026 Inventari del Patrimoni Cultural del municipi de Sitges. Fitxa núm. 733 | | BPU NP2 Conservació NP4 Ambiental | BN 3 |  |  |
| 167 | BN | Arbres Singulares | Garrofers de la Madriguera | | 399824, 4566519 | La Madriguera | SUC (urbà consolidat) V6. Jardins urbans V. ESPAIS LLIURES - ZONES VERDES | Catàleg d'Arbres singulars. Fitxa 10028 Inventari del Patrimoni Cultural del municipi de Sitges. Fitxa núm. 701 | | BPU NP2 Conservació NP4 Ambiental | BN 2 |  |  |
| 168 | BN | Arbres Singulares | Pi blanc del Poble Sec | | 400245, 4566292 | Poble Sec | SUC (urbà consolidat) X2. Xarxa bàsica local X. VIARI | Catàleg d'Arbres singulars. Fitxa 10029 Inventari del Patrimoni Cultural del municipi de Sitges. Fitxa núm. 725 | | BPU NP2 Conservació NP4 Ambiental | BN 2 |  |  |

QUADRE RESUM DELS BÉNS NATURALS

| NÚM. ELEM. | CODI | CLASSIFICACIÓ | DENOMINACIÓ | DENOMINACIÓ 2 | UTM | INDRET | POUM SITGES 2006 | ALTRES PROT. | PROTECCIÓ PEPPAC - 91 | PROTECCIÓ MODIF. PEPPAC | NÚM. PLÀNOL | LOCALITZACIÓ | IMATGE 2014-2022 |
|------------|------|-------------------|--------------------------|------------------------|-----------------|-----------------|------------------------------------------------------------------------------------|------------------------------------------------------------------------------------------------------------------------|-----------------------|--------------------------------------|-------------|--------------|------------------|
| 169 | BN | Arbres Singulares | Morera de Santa Bàrbara | | 399049, 4566468 | Creu de Ribes | SUC (urbà consolidat) V2. Places V. ESPAIS LLIURES - ZONES VERDES | Catàleg d'Arbres singulars. Fitxa 10030 Inventari del Patrimoni Cultural del municipi de Sitges. Fitxa núm. 697 | | BPU NP2 Conservació NP4 Ambiental | BN 2 | | |
| 170 | BN | Arbres Singulares | Margalló de Vallpineda | Bargalló de Vallpineda | 399548, 4566881 | Vallpineda | SUC (urbà consolidat) X2. Xarxa bàsica local X. VIARI | Catàleg d'Arbres singulars. Fitxa 10031 Inventari del Patrimoni Cultural del municipi de Sitges. Fitxa núm. 703 | | BPU NP2 Conservació NP4 Ambiental | BN 2 | | |
| 171 | BN | Arbres Singulares | Eucaliptus del Garraf | | 411006, 4568888 | Garraf II | SUC (urbà consolidat) V6. Jardins urbans V. ESPAIS LLIURES - ZONES VERDES | Catàleg d'Arbres singulars. Fitxa 10032 Inventari del Patrimoni Cultural del municipi de Sitges. Fitxa núm. 705 | | BPU NP2 Conservació NP4 Ambiental | BN 9 | | |
| 172 | BN | Arbres Singulares | Pi blanc del Garraf I | | 411020, 4568873 | Garraf II | SUC (urbà consolidat) V6. Jardins urbans V. ESPAIS LLIURES - ZONES VERDES | Catàleg d'Arbres singulars. Fitxa 10033 Inventari del Patrimoni Cultural del municipi de Sitges. Fitxa núm. 719 | | BPU NP2 Conservació NP4 Ambiental | BN 9 | | |
| 173 | BN | Arbres Singulares | Pi blanc del Garraf II | | 410979, 4568930 | Parc Eucaliptus | SUC (urbà consolidat) V6. Jardins urbans V. ESPAIS LLIURES - ZONES VERDES | Catàleg d'Arbres singulars. Fitxa 10034 Inventari del Patrimoni Cultural del municipi de Sitges. Fitxa núm. 720 | | BPU NP2 Conservació NP4 Ambiental | BN 9 | | |
| 174 | BN | Arbres Singulares | Bellaombra del Garraf II | | 410975, 4568923 | Parc Eucaliptus | SUC (urbà consolidat) V6. Jardins urbans V. ESPAIS LLIURES - ZONES VERDES | Catàleg d'Arbres singulars. Fitxa 10035 Inventari del Patrimoni Cultural del municipi de Sitges. Fitxa núm. 718 | | BPU NP2 Conservació NP4 Ambiental | BN 9 | | |
| 175 | BN | Arbres Singulares | Pi pinyer de Rat Penat | | 410112, 4568657 | Rat Penat | SNC (urbà no consolidat) 32b. Densitat baixa 32. DESENVOLUPAMENT RESIDENCIAL | Catàleg d'Arbres singulars. Fitxa 10036 Inventari del Patrimoni Cultural del municipi de Sitges. Fitxa núm. 728 | | BPU NP2 Conservació NP4 Ambiental | BN 9 | | |





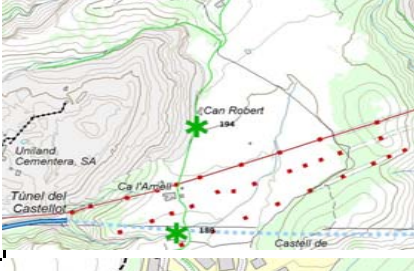
QUADRE RESUM DELS BÉNS NATURALS

| NÚM ELEM. | CODI | CLASSIFICACIÓ | DENOMINACIÓ | DENOMINACIÓ 2 | UTM | INDRET | POUM SITGES 2006 | ALTRES PROT. | PROTECCIÓ PEPPAC - 91 | PROTECCIÓ MODIF. PEPPAC | NÚM. PLÀNOL | LOCALITZACIÓ | IMATGE 2014-2022 |
|-----------|------|-------------------|-------------------------------------|---------------------------------------------|-----------------|-----------------|---------------------------------------------------------------------------------|------------------------------------------------------------------------------------------------------------------------------------------------------------------------|-----------------------|------------------------------------------|-------------|---------------------------------------------------------------------------------------|---------------------------------------------------------------------------------------|
| 176 | BN | Arbres Singulares | Ficus del Passeig Marítim | | 400168, 4565511 | Passeig Marítim | SUC (urbà consolidat) X1. Xarxa territorial bàsica X. VIARI | Catàleg d'Arbres singulars. Fitxa 10037 Inventari del Patrimoni Cultural del municipi de Sitges. Fitxa núm. 708 | | BPU NP2 Conservació NP4 Ambiental | BN 3 |  |  |
| 177 | BN | Arbres Singulares | Ficus del cautxú de les Cases Noves | | 400593, 4565944 | Cases Noves | SUC (urbà consolidat) X1. Xarxa territorial bàsica X. VIARI | Catàleg d'Arbres singulars. Fitxa 10038 Inventari del Patrimoni Cultural del municipi de Sitges. Fitxa núm. 709 | | BPU NP2 Conservació NP4 Ambiental | BN 2 |  |  |
| 178 | BN | Arbres Singulares | Bellaombra de Sant Sebastià | | 410971, 4568918 | Sant Sebastià | SUC (urbà consolidat) V6. Jardins urbans V. ESPAIS LLIURES - ZONES VERDES | Ordenança municipal de protecció dels espais verds i de l'arbrat del municipi de Sitges | | BPU NP2 Conservació NP4 Ambiental | BN 9 |  |  |
| 179 | BN | Arbres Singulares | Figuera de Can Lluçà | | 406663, 4569030 | Can Lluçà | SNU (no urbanitzable) SRP1 (Parc de Garraf) 25. ESPAIS NATURALS PROTEGITS | Pla Especial i Catàleg de Masies. | | BPU NP2 Conservació NP4 Ambiental | BN 6 |  |  |
| 180 | BN | Arbres Singulares | Línia de Pins de Terramar i Vinyet | | 398329, 4564880 | | SUC (urbà consolidat) X2. Xarxa bàsica local X. VIARI | Ordenança municipal de protecció dels espais verds i de l'arbrat del municipi de Sitges Inventari del Patrimoni Cultural del municipi de Sitges. Fitxa núm. 691 | | BPU NP2 Conservació NP4 Ambiental | BN 3 |  |  |
| 181 | BN | Arbres Singulares | Margallons del Garraf | Bargalló. Nom científic: Chamaerops humilis | 405570, 4569296 | Can Planes, | SNU (no urbanitzable) SRP1 (Parc de Garraf) 25. ESPAIS NATURALS PROTEGITS | Ordenança municipal de protecció dels espais verds i de l'arbrat del municipi de Sitges | | BPU NP2 Conservació NP4 Ambiental | BN 6 |  |  |
| 182 | BN | Arbres Singulares | Pineda de l'Hospital de Sant Joan | | 400569, 4566134 | | SUC (urbà consolidat) V6. Jardins urbans V. ESPAIS LLIURES - ZONES VERDES | Ordenança municipal de protecció dels espais verds i de l'arbrat del municipi de Sitges | | BPU NP2 Conservació NP4 Ambiental | BN 2 |  |  |

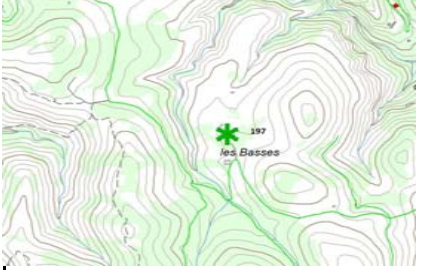











QUADRE RESUM DELS BÉNS NATURALS

| NÚM. ELEM. | CODI | CLASSIFICACIÓ | DENOMINACIÓ | DENOMINACIÓ 2 | UTM | INDRET | POUM SITGES 2006 | ALTRES PROT. | PROTECCIÓ PEPPAC - 91 | PROTECCIÓ MODIF. PEPPAC | NÚM. PLÀNOL | LOCALITZACIÓ | IMATGE 2014-2022 |
|------------|------|-------------------|-------------------------------|---------------|-----------------|-------------------------|---------------------------------------------------------------------------------|-------------------------------------------------------------------------------------------------------------------------------------------------------------------------------------|-----------------------|--------------------------------------|-------------|--------------|------------------|
| 183 | BN | Arbres Singulares | Pineda del bosc d'en Bruguera | | 398665, 4566242 | Nord de Santa Bàrbara | SUD (urbanitzable delimitat) V1. Parcs V. ESPAIS LLIURES - ZONES VERDES | Estudi d'Avaluació Ambiental del POUM de Sitges. Ap. 3.1.2 PPU1 La Plana-Santa Bàrbara-Vallpineda Inventari del Patrimoni Cultural del municipi de Sitges. Fitxa núm. 688 | | BPU NP2 Conservació NP4 Ambiental | BN 2 | | |
| 184 | BN | Arbres Singulares | Figuera de la Pleta | | 409071, 4569785 | la Pleta | SNU (no urbanitzable) SRP1 (Parc de Garraf) 25. ESPAIS NATURALS PROTEGITS | Pla Especial i Catàleg de Masies. | | BPU NP2 Conservació NP4 Ambiental | BN 8 | | |
| 185 | BN | Arbres Singulares | Olivera dels Molins | | 400909, 4565984 | Els Molins | SUC (urbà consolidat) X2. Xarxa bàsica local X. VIARI | Ordenança municipal de protecció dels espais verds i de l'arbrat del municipi de Sitges | | BPU NP2 Conservació NP4 Ambiental | BN 2 | | |
| 186 | BN | Arbres Singulares | Palmeres del Passeig Ribera | | 400013, 4565490 | Passeig Ribera | SUC (urbà consolidat) X1. Xarxa territorial bàsica X. VIARI | Ordenança municipal de protecció dels espais verds i de l'arbrat del municipi de Sitges | | BPU NP2 Conservació NP4 Ambiental | BN 3 | | |
| 187 | BN | Arbres Singulares | Pi blanc de Rat Penat | | 410092, 4568811 | Rat Penat | SUC (urbà consolidat) X1. Xarxa territorial bàsica X. VIARI | Ordenança municipal de protecció dels espais verds i de l'arbrat del municipi de Sitges | | BPU NP2 Conservació NP4 Ambiental | BN 9 | | |
| 188 | BN | Arbres Singulares | Pi blanc del Prado | | 400318, 4565840 | El Prado | SUC (urbà consolidat) 1b. Nucli compacte 1. NUCLI ANTIC | Ordenança municipal de protecció dels espais verds i de l'arbrat del municipi de Sitges | | BPU NP2 Conservació NP4 Ambiental | BN 2 | | |
| 189 | BN | Arbres Singulares | Pi de Ca l'Amell | | 405775, 4567093 | Ca l'Amell (la Torreta) | SNU (no urbanitzable) SRP1 (Parc de Garraf) 25. ESPAIS NATURALS PROTEGITS | Ordenança municipal de protecció dels espais verds i de l'arbrat del municipi de Sitges | | BPU NP2 Conservació NP4 Ambiental | BN 7 | | |

QUADRE RESUM DELS BÉNS NATURALS

| NÚM. ELEM. | CODI | CLASSIFICACIÓ | DENOMINACIÓ | DENOMINACIÓ 2 | UTM | INDRET | POUM SITGES 2006 | ALTRES PROT. | PROTECCIÓ PEPPAC - 91 | PROTECCIÓ MODIF. PEPPAC | NÚM. PLÀNOL | LOCALITZACIÓ | IMATGE 2014-2022 |
|------------|------|-------------------|---------------------------------------|------------------|-----------------|---------------------|-----------------------------------------------------------------------------------------------------------|-----------------------------------------------------------------------------------------|-----------------------|--------------------------------------|-------------|---------------------------------------------------------------------------------------|---------------------------------------------------------------------------------------|
| 190 | BN | Arbres Singulares | Pi de la Coma | Pi de Can Girona | 396952, 4565570 | Can Girona | SNU (no urbanitzable) SRP-C1 (Sòl No Urbanitzable Costaner C1) 25. ESPAIS NATURALS PROTEGITS | Ordenança municipal de protecció dels espais verds i de l'arbrat del municipi de Sitges | | BPU NP2 Conservació NP4 Ambiental | BN 1 |  |  |
| 191 | BN | Arbres Singulares | Pi del pla de les Llenties | | 404454, 4569248 | Pla de les Llenties | SNU (no urbanitzable) SRP1-CPEIN (SNU Costaner al Parc de Garraf) 25. ESPAIS NATURALS PROTEGITS | Ordenança municipal de protecció dels espais verds i de l'arbrat del municipi de Sitges | | BPU NP2 Conservació NP4 Ambiental | BN 4 |  |  |
| 192 | BN | Arbres Singulares | Roures del fondo del Tro | | 406029, 4569289 | Fondo del Tro | SNU (no urbanitzable) SRP1 (Parc de Garraf) 25. ESPAIS NATURALS PROTEGITS | Ordenança municipal de protecció dels espais verds i de l'arbrat del municipi de Sitges | | BPU NP2 Conservació NP4 Ambiental | BN 6 |  |  |
| 193 | BN | Arbres Singulares | Servera de Can Lluçà | | 406667, 4568934 | Can Lluçà | SNU (no urbanitzable) SRP1 (Parc de Garraf) 25. ESPAIS NATURALS PROTEGITS | Pla Especial i Catàleg de Masies. | | BPU NP2 Conservació NP4 Ambiental | BN 6 |  |  |
| 194 | BN | Arbres Singulares | Ullastre de Can Robert | | 405851, 4567555 | Can Robert | SNU (no urbanitzable) SRP1 (Parc de Garraf) 25. ESPAIS NATURALS PROTEGITS | Pla Especial i Catàleg de Masies. | | BPU NP2 Conservació NP4 Ambiental | BN 7 |  |  |
| 195 | BN | Arbres Singulares | Xiprers del Rat Penat | | 410098, 4568789 | Rat penat | SNC (urbà no consolidat) X1. Xarxa territorial bàsica X. VIARI | Ordenança municipal de protecció dels espais verds i de l'arbrat del municipi de Sitges | | BPU NP2 Conservació NP4 Ambiental | BN 9 |  |  |
| 196 | BN | Arbres Singulares | Garrofer del Tancat del Mas d'en Puig | | 401033, 4566854 | Tancat de Can Puig | SNU (no urbanitzable) SRP-C3 (Sòl No Urbanitzable Costaner C3) 24. PAISATGÍSTIC I ECOLÒGIC DE VALOR | Pla Especial i Catàleg de Masies. | | BPU NP2 Conservació NP4 Ambiental | BN 2 |  |  |

QUADRE RESUM DELS BÉNS NATURALS

| NÚM. ELEM. | CODI | CLASSIFICACIÓ | DENOMINACIÓ | DENOMINACIÓ 2 | UTM | INDRET | POUM SITGES 2006 | ALTRES PROT. | PROTECCIÓ PEPPAC - 91 | PROTECCIÓ MODIF. PEPPAC | NÚM. PLÀNOL | LOCALITZACIÓ | IMATGE 2014-2022 |
|------------|------|------------------|-----------------------------|---------------|-----------------|---------------|-------------------------------------------------------------------------------------------------------|-----------------------------------------------------------------------------------------|-----------------------|-----------------------------------------|-------------|---------------------------------------------------------------------------------------|---------------------------------------------------------------------------------------|
| 197 | BN | Arbres Singulars | Pi del corral de les Basses | | 402957, 4567980 | Les Basses | SNU (no urbanitzable) SRP1 (Parc de Garraf) 25. ESPAIS NATURALS PROTEGITS | Pla Especial i Catàleg de Masies. | | BPU NP2 Conservació NP4 Ambiental | BN 4 |  |  |
| 198 | BN | Arbres Singulars | Mata de Cala Ginesta | | 409600, 4568355 | Cala Ginesta | SNU (no urbanitzable) SRP-C1 (Sòl No Urbanitzable Costaner C1) 25. ESPAIS NATURALS PROTEGITS | Pla Especial i Catàleg de Masies. | | BPU NP2 Conservació NP4 Ambiental | BN 9 |  |  |
| 199 | BN | Arbres Singulars | Xiprers del Cementiri | | 400934, 4565687 | Cementiri | SUC (urbà consolidat) E6. Funerari / cementiri E. EQUIPAMENTS | Protecció de l'element arquitectònic. Fitxa 442 AA. | | BPU NP2 Conservació NP4 Ambiental | BN 3 |  |  |
| 200 | BN | Arbres Singulars | Baladres del Cementiri | | 400943, 4565706 | Cementiri | SUC (urbà consolidat) E6. Funerari / cementiri E. EQUIPAMENTS | Protecció de l'element arquitectònic. Fitxa 442-AA. | | BPU NP2 Conservació NP4 Ambiental | BN 3 |  |  |
| 201 | BN | Arbres Singulars | Alzina del Mas Maiol | | 402719, 4568771 | Mas Maiol | SNU (no urbanitzable) SRP1 (Parc de Garraf) 25. ESPAIS NATURALS PROTEGITS | Pla Especial i Catàleg de Masies. | | BPU NP2 Conservació NP4 Ambiental | BN 4 |  |  |
| 202 | BN | Arbres Singulars | Garrofer de Santa Bàrbara | | 398832, 4566402 | Creu de Ribes | SUC (urbà consolidat) X2. Xarxa bàsica local X. VIARI | Ordenança municipal de protecció dels espais verds i de l'arbrat del municipi de Sitges | | BPU NP2 Conservació NP4 Ambiental | BN 2 |  |  |



Ajuntament de Sitges

MODIFICACIÓ DEL PLA ESPECIAL DE PROTECCIÓ DEL PATRIMONI ARQUITECTÒNIC I CATÀLEG DE SITGES MPEPPAC (aprovació provisional)

Volum XI. Quadre resum ambientals i paisagístics

Equip Redactor:

JOSEP MARIA PUJOL TORRES, arquitecte
JAUME MARSE FERRER, biòleg
ADRIA CABEZAS SANCHEZ, historiador
JAVIER FIERRO MACÍA, arqueòleg de l'SPAL

Col·laboració (Ajuntament de Sitges):






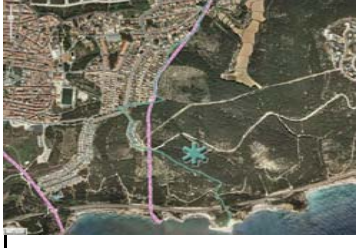





RAMON FUSTÉ SITGES, arquitecte
OSCAR LÓPEZ MARTIN, arquitecte
EMILI PINAZO LÓPEZ, advocat
JUAN FRANCISCO MIRAS ESTEBAN, arquitecte
ISABEL ARTIGAS COLL, hstoriadora de l'Art

Gestió: SPAL, 2017- REVISIÓ AJUNTAMENT DE SITGES 2022



S E R V E I D E P A T R I M O N I A R Q U I T O N I C L O C A L



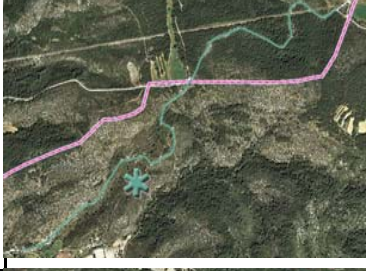

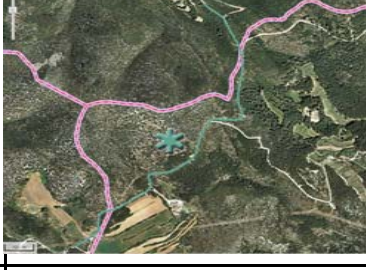









QUADRE RESUM DELS BÉNS AMBIENTALS I PAISATGÍSTICS

| NÚM ELEM. | CODI | CLASSIFI-CACIÓ | DENOMINACIÓ | DENOMINACIÓ 2 | UTM | INDRET | POUM SITGES 2006 | ALTRES PROT. | PROTECCIÓ PEPPAC - 91 | PROTECCIÓ MODIF. PEPPAC | NÚM. PLÀNOL | LOCALITZACIÓ | IMATGE 2014-2022 |
|-----------|------|----------------------------------------|---------------------------------------------------|-------------------------------------------|------------------------------------|-------------------------------------------------|--------------------------------------------------------------------------------------------------------|-----------------------------------------------------------------------------------------------------------------------------------------------|--------------------------------------|--------------------------------------|-------------|---------------------------------------------------------------------------------------|---------------------------------------------------------------------------------------|
| 1 | BAP | Jardins històrics | Parc de Terramar | Jardins de l'Hotel Terramar | 398184, 4564755 | Terramar | SU (sòl urbà) A.1 Parc forestal públic A. SISTEMES ESPAIS LLIURES | Inventari del Patrimoni Cultural del municipi de Sitges. Fitxa núm. 438 Article 143 de la Normativa del POUM de Sitges. | Fitxa núm. 438-EA del PEPPAC Sitges. | BCIL NP4 Ambiental | BAP 3 |  |  |
| 2 | BAP | Àrees i entorns d'interès paisatgístic | Les vinyes de Malvasia de l'Hospital de Sant Joan | | 401860, 4565899 | Fondo d'en Bernardí | SNU (sòl no urbanitzable) SRP-C1 (Sòl No Urbanitzable Costaner C1) 25. ESPAIS NATURALS PROTEGITS | Inventari del Patrimoni Cultural del municipi de Sitges. Fitxa núm. 674 Estudi d'Avaluació Ambiental del POUM. Ap. 3.1.1 i 5.1.8 | | BPU NP2 Conservació NP4 Ambiental | BAP 5 |  |  |
| 3 | BAP | Recorreguts | Camí de la Costa | Camí de la Via. GR92. | 395793, 4563898 397463, 4564320 | Els Colls i Miralpeix | SNU (sòl no urbanitzable) SRP-C1 (Sòl No Urbanitzable Costaner C1) 25. ESPAIS NATURALS PROTEGITS | Catàleg de paisatge de la Regió Metropolitana de Barcelona. Unitat de paisatge 5. Garraf. | | BPU NP2 Conservació NP4 Ambiental | BAP 1 |  |  |
| 4 | BAP | Recorreguts | Carrerada de la serra dels Parany | | 396184, 4563805 396590, 4565567 | Els Colls i Miralpeix | SNU (sòl no urbanitzable) SRP-C1 (Sòl No Urbanitzable Costaner C1) 25. ESPAIS NATURALS PROTEGITS | Protegit per la Llei 3/1995, de 23 de març, de vies pecuàries. | | BPU NP2 Conservació NP4 Ambiental | BAP 1 |  |  |
| 5 | BAP | Recorreguts | La Carrerada | Camí de Jafre. Camí de can Bertran. GR92. | 398223, 4565428 397855, 4564353 | Els Colls i Miralpeix - Riera de Jafre - Begues | SNU (sòl no urbanitzable) H. Hidrogràfic H. HIDROGRÀFIC | Protegit per la Llei 3/1995, de 23 de març, de vies pecuàries. Inventari del Patrimoni Cultural del municipi de Sitges. Fitxa núm. 686 | | BPU NP2 Conservació NP4 Ambiental | BAP 1 |  |  |
| 6 | BAP | Recorreguts | Camí del Castell | Camí del Far aeri | 397197, 4565078 397156, 4565288 | Els Colls i Miralpeix | SNU (sòl no urbanitzable) SRP-C1 (Sòl No Urbanitzable Costaner C1) 25. ESPAIS NATURALS PROTEGITS | Catàleg de paisatge de la Regió Metropolitana de Barcelona. Unitat de paisatge 7. La Plana del Garraf. | | BPU NP2 Conservació NP4 Ambiental | BAP 1 |  |  |
| 7 | BAP | Recorreguts | Camí Vell de Sitges a Vilanova | Camí Ral | 397477, 4565545 396091, 4565099 | Els Colls i Miralpeix | SNU (sòl no urbanitzable) SRP-C1 (Sòl No Urbanitzable Costaner C1) 25. ESPAIS NATURALS PROTEGITS | | | BPU NP2 Conservació NP4 Ambiental | BAP 1 |  |  |







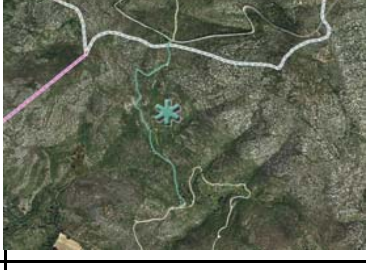

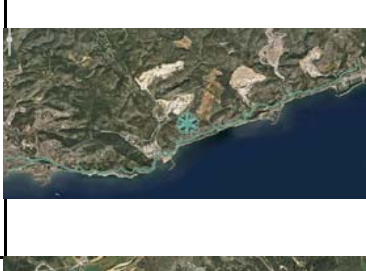





QUADRE RESUM DELS BÉNS AMBIENTALS I PAISATGÍSTICS

| NÚM. ELEM. | CODI | CLASSIFICACIÓ | DENOMINACIÓ | DENOMINACIÓ 2 | UTM | INDRET | POUM SITGES 2006 | ALTRES PROT. | PROTECCIÓ PEPPAC - 91 | PROTECCIÓ MODIF. PEPPAC | NÚM. PLÀNOL | LOCALITZACIÓ | IMATGE 2014-2022 |
|------------|------|---------------|---------------------------------------|------------------------------------|----------------------------------------------|----------------------------------------------|--------------------------------------------------------------------------------------------------------|-------------------------------------------------------------------------------------------|-----------------------|-----------------------------------------|-------------|---------------------------------------------------------------------------------------|---------------------------------------------------------------------------------------|
| 8 | BAP | Recorreguts | Camí de Miralpeix i camí dels Colls | | 395761, 4564253 397939, 4565051 | Els Colls i Miralpeix | SNU (sòl no urbanitzable) SRP-C1 (Sòl No Urbanitzable Costaner C1) 25. ESPAIS NATURALS PROTEGITS | | | BPU NP2 Conservació NP4 Ambiental | BAP 1 |  |  |
| 9 | BAP | Recorreguts | Camí Vell de la Mare de Déu de Gràcia | | 396555, 4565434 397100, 4565160 | Els Colls i Miralpeix | SNU (sòl no urbanitzable) SRP-C1 (Sòl No Urbanitzable Costaner C1) 25. ESPAIS NATURALS PROTEGITS | | | BPU NP2 Conservació NP4 Ambiental | BAP 1 |  |  |
| 10 | BAP | Recorreguts | Camí de Ribes a les Coves | Camí d'en Girona. Camí de Rocamar. | 397617, 4565678 397484, 4564354 | Els Colls i Miralpeix | SNU (sòl no urbanitzable) SRP-C1 (Sòl No Urbanitzable Costaner C1) 25. ESPAIS NATURALS PROTEGITS | | | BPU NP2 Conservació NP4 Ambiental | BAP 1 |  |  |
| 11 | BAP | Recorreguts | Camí de la Trinitat | Camí de l'Ermità | 403500, 4565578 403951, 4565869 | La Trinitat | SNU (sòl no urbanitzable) SRP1 (Parc de Garraf) 25. ESPAIS NATURALS PROTEGITS | Catàleg de paisatge de la Regió Metropolitana de Barcelona. Unitat de paisatge 5. Garraf. | | BPU NP2 Conservació NP4 Ambiental | BAP 5 |  |  |
| 12 | BAP | Recorreguts | Pujada d'en Selva | GR 92 | 401999, 4566203 402821, 4566527 | Puig de Sant Antoni - Puig de Sant Isidre | SNU (sòl no urbanitzable) SRP-C1 (Sòl No Urbanitzable Costaner C1) 25. ESPAIS NATURALS PROTEGITS | Catàleg de paisatge de la Regió Metropolitana de Barcelona. Unitat de paisatge 5. Garraf. | | BPU NP2 Conservació NP4 Ambiental | BAP 5 |  |  |
| 13 | BAP | Recorreguts | Camí de Campdàsens | GR 92 | 404393, 4566298 406099, 4568298 | Serra de la Costa - Campdàsens | SNU (sòl no urbanitzable) SRP1 (Parc de Garraf) 25. ESPAIS NATURALS PROTEGITS | Catàleg de paisatge de la Regió Metropolitana de Barcelona. Unitat de paisatge 5. Garraf. | | BPU NP2 Conservació NP4 Ambiental | BAP 5 |  |  |
| 14 | BAP | Recorreguts | Camí Vell de Campdàsens a Garraf | | 406081, 4568261 407153, 4567429 | Torrent de la Falconera | SNU (sòl no urbanitzable) SRP1 (Parc de Garraf) 25. ESPAIS NATURALS PROTEGITS | | | BPU NP2 Conservació NP4 Ambiental | BAP 7 |  |  |

QUADRE RESUM DELS BÉNS AMBIENTALS I PAISATGÍSTICS

| NÚM. ELEM. | CODI | CLASSIFICACIÓ | DENOMINACIÓ | DENOMINACIÓ 2 | UTM | INDRET | POUM SITGES 2006 | ALTRES PROT. | PROTECCIÓ PEPPAC - 91 | PROTECCIÓ MODIF. PEPPAC | NÚM. PLÀNOL | LOCALITZACIÓ | IMATGE 2014-2022 |
|------------|------|---------------|-----------------------------------|------------------------------------|------------------------------------------|--------------------------------------------------|--------------------------------------------------------------------------------------------------------|---------------------------------------------------------------------------------------------------------------------------------------------------------------|-----------------------|--------------------------------------|-------------|---------------------------------------------------------------------------------------|---------------------------------------------------------------------------------------|
| 15 | BAP | Recorreguts | Camí Pla | Camí de la Fita. GR 5 | 400446, 4566989 401014, 4567643 | Les Pruelles | SNU (sòl no urbanitzable) SRP-C1 (Sòl No Urbanitzable Costaner C1) 25. ESPAIS NATURALS PROTEGITS | Catàleg de paisatge de la Regió Metropolitana de Barcelona. UP 5. Garraf. Inventari del Patrimoni Cultural del municipi de Sitges. Fitxa núm. 679 +I20 | | BPU NP2 Conservació NP4 Ambiental | BAP 2 |  |  |
| 16 | BAP | Recorreguts | Camí de la Fita | GR 5 | 401014, 4567643 402373, 4568611 | Fondo d'en Barbeta | SNU (sòl no urbanitzable) SRP-C1 (Sòl No Urbanitzable Costaner C1) 25. ESPAIS NATURALS PROTEGITS | Catàleg de paisatge de la Regió Metropolitana de Barcelona. UP 5. Garraf. Inventari del Patrimoni Cultural del municipi de Sitges. Fitxa núm. 679 | | BPU NP2 Conservació NP4 Ambiental | BAP 4 |  |  |
| 17 | BAP | Recorreguts | Camí de Sitges a la Plana Novella | Camí de Sitges a Begues | 402373, 4568611 402964, 4569442 | Pla d'en Sonya | SNU (sòl no urbanitzable) SRP1 (Parc de Garraf) 25. ESPAIS NATURALS PROTEGITS | | | BPU NP2 Conservació NP4 Ambiental | BAP 4 |  |  |
| 18 | BAP | Recorreguts | Camí de can Planes | Camí de Campdàsens. PR-C 37 | 402964, 4569442 406668, 4569000 | Pla de les Llenties - Camps de can Planes | SNU (sòl no urbanitzable) SRP1 (Parc de Garraf) 25. ESPAIS NATURALS PROTEGITS | | | BPU NP2 Conservació NP4 Ambiental | BAP 4 |  |  |
| 19 | BAP | Recorreguts | Camí de can Lluçà | Camí de Campdàsens. GR 92. | 406668, 4569000 406121, 4568339 | Can Lluçà - Campdàsens | SNU (sòl no urbanitzable) SRP1 (Parc de Garraf) 25. ESPAIS NATURALS PROTEGITS | Inventari del Patrimoni Cultural del municipi de Sitges. Fitxa núm. 680 | | BPU NP2 Conservació NP4 Ambiental | BAP 6 |  |  |
| 20 | BAP | Recorreguts | Camí de Mas Quadrell | Camí de Vallcarca | 404438, 4566533 402867, 4569132 | Riera de Vallcarca | SNU (sòl no urbanitzable) SRP1 (Parc de Garraf) 25. ESPAIS NATURALS PROTEGITS | | | BPU NP2 Conservació NP4 Ambiental | BAP 4 |  |  |
| 21 | BAP | Recorreguts | Camí de la Pleta | Camí de la Serra dels Pins. GR 92. | 408039, 4567607 409124, 4569802 | Serra dels Pins - Les Pedrisses - Pla de Vinyals | SNU (sòl no urbanitzable) SRP1 (Parc de Garraf) 25. ESPAIS NATURALS PROTEGITS | Catàleg de paisatge de la Regió Metropolitana de Barcelona. UP 5. Garraf. Inventari del Patrimoni Cultural del municipi de Sitges. Fitxa núm. 680 | | BPU NP2 Conservació NP4 Ambiental | BAP 8 |  |  |

QUADRE RESUM DELS BÉNS AMBIENTALS I PAISATGÍSTICS

| NÚM ELEM. | CODI | CLASSIFICACIÓ | DENOMINACIÓ | DENOMINACIÓ 2 | UTM | INDRET | POUM SITGES 2006 | ALTRES PROT. | PROTECCIÓ PEPPAC - 91 | PROTECCIÓ MODIF. PEPPAC | NÚM. PLÀNOL | LOCALITZACIÓ | IMATGE 2014-2022 |
|-----------|------|---------------|----------------------------------------------------|-----------------------------------------------------------------|------------------------------------|-----------------------------------------------------|--------------------------------------------------------------------------------------------------------|----------------------------------------------------------------------------------------------------------------------------------------------------------|-----------------------|----------------------------------------------------------------------------|-------------|---------------------------------------------------------------------------------------|---------------------------------------------------------------------------------------|
| 22 | BAP | Recorreguts | Carretera de Castelldefels | Carretera de la Plana Novella. GR 92. | 410100, 4568800 406610, 4570429 | Rat Penat - La Pleta - Coll de Fanigola | SNU (sòl no urbanitzable) X3. Xarxa complementària X. VIARI | Catàleg de paisatge de la Regió Metropolitana de Barcelona. Unitat de paisatge 5. Garraf. | | BPU NP2 Conservació NP4 Ambiental | BAP 6 |  |  |
| 23 | BAP | Recorreguts | Camí de Mas d'en Puig | Camí de l'Estellar | 400790, 4566243 401010, 4567644 | Mas d'en Puig - L'Estellar - Quintmar | SNU (sòl no urbanitzable) X3. Xarxa complementària X. VIARI | Estudi d'Avaluació Ambiental del POUM. Ap. 5.1.8 | | BPU NP2 Conservació NP4 Ambiental | BAP 2 |  |  |
| 24 | BAP | Recorreguts | Camí Vell del Garraf | Camí del Castellet. Camí del Calvari. GR 92. Camí de Can Lluçà. | 408108, 4567763 406667, 4569000 | Serra de Coma-Roja | SNU (sòl no urbanitzable) SRP1 (Parc de Garraf) 25. ESPAIS NATURALS PROTEGITS | Catàleg de paisatge de la Regió Metropolitana de Barcelona. UP 5. Garraf. Inventari del Patrimoni Cultural del municipi de Sitges. Fitxa núm. 680 | | BPU NP2 Conservació NP4 Ambiental | BAP 6 |  |  |
| 25 | BAP | Recorreguts | Camí Vell de Can Planes a Vallgrassa | | 405929, 4569537 405887, 4570353 | Collada de Vallgrassa | SNU (sòl no urbanitzable) SRP1 (Parc de Garraf) 25. ESPAIS NATURALS PROTEGITS | | | BPU NP2 Conservació NP4 Ambiental | BAP 6 |  |  |
| 26 | BAP | Recorreguts | Camí de les Costes | GR 92 | 400496, 4565593 410191, 4568531 | Les Costes de Garraf | SNU (sòl no urbanitzable) SRP1 (Parc de Garraf) 25. ESPAIS NATURALS PROTEGITS | BIC. Núm. Reg. 40077 Protegit per la Llei 3/1995, de 23 de març, de vies pecuàries. | | BCIL. Acord de Ple Ajuntament. 27/9/2010. NP2 Conservació NP4 Ambiental | BAP 5 |  |  |
| 27 | BAP | Recorreguts | Camí de les Basses a la Trinitat | Camí Nou del Coll de la Fita a la Trinitat. GR 92. | 403951, 4565869 402380, 4568611 | Fondo de les Basses - Penya del Llamp - La Trinitat | SNU (sòl no urbanitzable) SRP1 (Parc de Garraf) 25. ESPAIS NATURALS PROTEGITS | Catàleg de paisatge de la Regió Metropolitana de Barcelona. Unitat de paisatge 5. Garraf. | | BPU NP2 Conservació NP4 Ambiental | BAP 4 |  |  |
| 28 | BAP | Recorreguts | Drecera del Gafarró i pujada al puig d'en Boronet. | | 401744, 4568326 401815, 4566931 | Serra del Gafarró - Turó Rodó - Puig d'en Boronet | SNU (sòl no urbanitzable) SRP-C1 (Sòl No Urbanitzable Costaner C1) 25. ESPAIS NATURALS PROTEGITS | | | BPU NP2 Conservació NP4 Ambiental | BAP 4 |  |  |

QUADRE RESUM DELS BÉNS AMBIENTALS I PAISATGÍSTICS

| NÚM. ELEM. | CODI | CLASSIFICACIÓ | DENOMINACIÓ | DENOMINACIÓ 2 | UTM | INDRET | POUM SITGES 2006 | ALTRES PROT. | PROTECCIÓ PEPPAC - 91 | PROTECCIÓ MODIF. PEPPAC | NÚM. PLÀNOL | LOCALITZACIÓ | IMATGE 2014-2022 |
|------------|------|---------------|-----------------------------------|---------------------------------|------------------------------------------|---------------------|-------------------------------------------------------------------------------------|-----------------------------------------------------------------------------------------------------|-----------------------|-----------------------------------------|-------------|---------------------------------------------------------------------------------------|---------------------------------------------------------------------------------------|
| 29 | BAP | Recorreguts | Camí de can Planes a la coma Roja | | 405661, 4569227 405731, 4570061 | Fondo de Coma-Roja | SNU (sòl no urbanitzable) SRP1 (Parc de Garraf) 25. ESPAIS NATURALS PROTEGITS | | | BPU NP2 Conservació NP4 Ambiental | BAP 6 |  |  |
| 30 | BAP | Miradors | Mirador del castell de Miralpeix | | 397156, 4565285 | Fitó de Miralpeix | SNU (sòl no urbanitzable) SRP1 (Parc de Garraf) 25. ESPAIS NATURALS PROTEGITS | Catàleg de paisatge de la Regió Metropolitana de Barcelona. Unitat de paisatge 7. Plana del Garraf. | | BPU NP4 Ambiental | BAP 1 |  |  |
| 31 | BAP | Miradors | Mirador del turó de la Trinitat | | 404021, 4565854 | La Trinitat | SNU (sòl no urbanitzable) SRP1 (Parc de Garraf) 25. ESPAIS NATURALS PROTEGITS | Catàleg de paisatge de la Regió Metropolitana de Barcelona. Unitat de paisatge 5. Garraf. | | BPU NP4 Ambiental | BAP 5 |  |  |
| 32 | BAP | Miradors | Mirador de la Creu de Sant Isidre | Puig d'en Boronet | 402608, 4567112 | Puig d'en Boronet | SNU (sòl no urbanitzable) SRP1 (Parc de Garraf) 25. ESPAIS NATURALS PROTEGITS | Catàleg de paisatge de la Regió Metropolitana de Barcelona. Unitat de paisatge 5. Garraf. | | BPU NP4 Ambiental | BAP 5 |  |  |
| 33 | BAP | Miradors | Mirador de les Pedrisses | Les Pedrisses dels Vinyals | 409252, 4569175 | Serra del Lladre | SNU (sòl no urbanitzable) SRP1 (Parc de Garraf) 25. ESPAIS NATURALS PROTEGITS | Catàleg de paisatge de la Regió Metropolitana de Barcelona. Unitat de paisatge 5. Garraf. | | BPU NP4 Ambiental | BAP 8 |  |  |
| 34 | BAP | Miradors | Mirador de les costes 1 | | 402787, 4565566 | Penya de Cala Forn | SNU (sòl no urbanitzable) SRP1 (Parc de Garraf) 25. ESPAIS NATURALS PROTEGITS | | | BPU NP4 Ambiental | BAP 5 |  |  |
| 35 | BAP | Miradors | Mirador de les costes 2 | Mirador del Pas de la Mala Dona | 407038, 4567042 | Pas de la Mala Dona | SNU (sòl no urbanitzable) SRP1 (Parc de Garraf) 25. ESPAIS NATURALS PROTEGITS | | | BPU NP4 Ambiental | BAP 7 |  |  |















QUADRE RESUM DELS BÉNS AMBIENTALS I PAISATGÍSTICS

| NÚM. ELEM. | CODI | CLASSIFICACIÓ | DENOMINACIÓ | DENOMINACIÓ 2 | UTM | INDRET | POUM SITGES 2006 | ALTRES PROT. | PROTECCIÓ PEPPAC - 91 | PROTECCIÓ MODIF. PEPPAC | NÚM. PLÀNOL | LOCALITZACIÓ | IMATGE 2014-2022 |
|------------|------|----------------------------------------------|----------------------------------------------|-----------------------|-----------------|-------------------------------------|-------------------------------------------------------------------------------------|--------------------------------------------------------------------------------------------------------------------------------------------------------|-----------------------|-------------------------------------|-------------|---------------------------------------------------------------------------------------|---------------------------------------------------------------------------------------|
| 36 | BAP | Miradors | Mirador de les costes 3 | Punta dels Corral | 408594, 4567727 | Punta dels Corral | SNU (sòl no urbanitzable) SRP1 (Parc de Garraf) 25. ESPAIS NATURALS PROTEGITS | | | BPU NP4 Ambiental | BAP 7 |  |  |
| 37 | BAP | Miradors | Mirador de les costes 4 | Mirador de la Ginesta | 409562, 4568164 | Mirador de la Ginesta | SNU (sòl no urbanitzable) SRP1 (Parc de Garraf) 25. ESPAIS NATURALS PROTEGITS | | | BPU NP4 Ambiental | BAP 9 |  |  |
| 38 | BAP | Elements caracteritzadors del paisatge rural | Barraca de pedra seca del xalet masia Nova 1 | | 403721, 4569507 | Voltants del xalet de la masia Nova | SNU (sòl no urbanitzable) SRP1 (Parc de Garraf) 25. ESPAIS NATURALS PROTEGITS | Inventari del Patrimoni Cultural del municipi de Sitges. Fitxa núm. 616 Art. 187 de la normativa del POUM. | | BPU NP1 Integral i NP4 Ambiental | BAP 4 |  |  |
| 39 | BAP | Elements caracteritzadors del paisatge rural | Barraca de pedra seca del xalet masia Nova 2 | | 404076, 4569143 | Pla de les Llenties | SNU (sòl no urbanitzable) SRP1 (Parc de Garraf) 25. ESPAIS NATURALS PROTEGITS | Inventari del Patrimoni Cultural del municipi de Sitges. Fitxa núm. 632 Art. 187 de la normativa del POUM. | | BPU NP1 Integral i NP4 Ambiental | BAP 4 |  |  |
| 40 | BAP | Elements caracteritzadors del paisatge rural | Barraca de pedra seca del xalet masia Nova 3 | | 403754, 4569308 | Voltants del xalet de la masia Nova | SNU (sòl no urbanitzable) SRP1 (Parc de Garraf) 25. ESPAIS NATURALS PROTEGITS | Inventari del Patrimoni Cultural del municipi de Sitges. Fitxa núm. 543 Art. 187 de la normativa del POUM. | | BPU NP1 Integral i NP4 Ambiental | BAP 4 |  |  |
| 41 | BAP | Elements caracteritzadors del paisatge rural | Barraca de pedra seca del xalet masia Nova 4 | | 403670, 4569401 | Voltants del xalet de la masia Nova | SNU (sòl no urbanitzable) SRP1 (Parc de Garraf) 25. ESPAIS NATURALS PROTEGITS | Inventari del Patrimoni Cultural del municipi de Sitges. Fitxa núm. 607 Art. 187 de la normativa del POUM. | | BPU NP1 Integral i NP4 Ambiental | BAP 4 |  |  |
| 42 | BAP | Elements caracteritzadors del paisatge rural | Barraca de pedra seca del Pujol d'en Pei 1 | | 404635, 4569189 | Voltants del Pujol d'en Pei | SNU (sòl no urbanitzable) SRP1 (Parc de Garraf) 25. ESPAIS NATURALS PROTEGITS | Inventari del Patrimoni Cultural del municipi de Sitges. Fitxa núm. 620 Àrea d'expectativa arqueològica (AEA) Art. 187 de la normativa del POUM. | | BPU NP1 Integral i NP4 Ambiental | BAP 4 |  |  |

QUADRE RESUM DELS BÉNS AMBIENTALS I PAISATGÍSTICS

| NÚM. ELEM. | CODI | CLASSIFICACIÓ | DENOMINACIÓ | DENOMINACIÓ 2 | UTM | INDRET | POUM SITGES 2006 | ALTRES PROT. | PROTECCIÓ PEPPAC - 91 | PROTECCIÓ MODIF. PEPPAC | NÚM. PLÀNOL | LOCALITZACIÓ | IMATGE 2014-2022 |
|------------|------|----------------------------------------------|---------------------------------------------|-----------------------|-----------------|------------------------------------|-------------------------------------------------------------------------------|--------------------------------------------------------------------------------------------------------------------------------------------------------|-----------------------|-------------------------------------|-------------|--------------|------------------|
| 43 | BAP | Elements caracteritzadors del paisatge rural | Barraca de pedra seca del Pujol d'en Pei 2 | Barraca d'en Cubillos | 404449, 4568730 | Voltants del Pujol d'en Pei | SNU (sòl no urbanitzable) SRP1 (Parc de Garraf) 25. ESPAIS NATURALS PROTEGITS | Inventari del Patrimoni Cultural del municipi de Sitges. Fitxa núm. 621 Art. 187 de la normativa del POUM. | | BPU NP1 Integral i NP4 Ambiental | BAP 4 | | |
| 44 | BAP | Elements caracteritzadors del paisatge rural | Barraca de pedra seca del Pujol d'en Pei 3 | | 404555, 4569037 | Voltants del Pujol d'en Pei | SNU (sòl no urbanitzable) SRP1 (Parc de Garraf) 25. ESPAIS NATURALS PROTEGITS | Inventari del Patrimoni Cultural del municipi de Sitges. Fitxa núm. 578 Art. 187 de la normativa del POUM. | | BPU NP1 Integral i NP4 Ambiental | BAP 4 | | |
| 45 | BAP | Elements caracteritzadors del paisatge rural | Barraca de pedra seca del Pujol d'en Pei 4 | | 404707, 4568927 | Voltants del Pujol d'en Pei | SNU (sòl no urbanitzable) SRP1 (Parc de Garraf) 25. ESPAIS NATURALS PROTEGITS | Inventari del Patrimoni Cultural del municipi de Sitges. Fitxa núm. 591 Art. 187 de la normativa del POUM. | | BPU NP1 Integral i NP4 Ambiental | BAP 4 | | |
| 46 | BAP | Elements caracteritzadors del paisatge rural | Barraca de pedra seca del Pujol d'en Pei 5 | | 404605, 4569020 | Voltants del Pujol d'en Pei | SNU (sòl no urbanitzable) SRP1 (Parc de Garraf) 25. ESPAIS NATURALS PROTEGITS | Inventari del Patrimoni Cultural del municipi de Sitges. Fitxa núm. 619 Àrea d'expectativa arqueològica (AEA) Art. 187 de la normativa del POUM. | | BPU NP1 Integral i NP4 Ambiental | BAP 4 | | |
| 47 | BAP | Elements caracteritzadors del paisatge rural | Barraca de pedra seca del Puig de l'Espinal | | 404781, 4569744 | Voltants de Puig de l'Espinal | SNU (sòl no urbanitzable) SRP1 (Parc de Garraf) 25. ESPAIS NATURALS PROTEGITS | Inventari del Patrimoni Cultural del municipi de Sitges. Fitxa núm. 555 Art. 187 de la normativa del POUM. | | BPU NP1 Integral i NP4 Ambiental | BAP 4 | | |
| 48 | BAP | Elements caracteritzadors del paisatge rural | Barraca de pedra seca de can Planes 1 | | 405478, 4569075 | Voltants de la Masia de Can Planes | SNU (sòl no urbanitzable) SRP1 (Parc de Garraf) 25. ESPAIS NATURALS PROTEGITS | Inventari del Patrimoni Cultural del municipi de Sitges. Fitxa núm. 558 Àrea d'expectativa arqueològica (AEA) Art. 187 de la normativa del POUM. | | BPU NP1 Integral i NP4 Ambiental | BAP 6 | | |
| 49 | BAP | Elements caracteritzadors del paisatge rural | Barraca de pedra seca de can Planes 2 | | 405156, 4569551 | Voltants de la Masia de Can Planes | SNU (sòl no urbanitzable) SRP1 (Parc de Garraf) 25. ESPAIS NATURALS PROTEGITS | Inventari del Patrimoni Cultural del municipi de Sitges. Fitxa núm. 559 Art. 187 de la normativa del POUM. | | BPU NP1 Integral i NP4 Ambiental | BAP 6 | | |

QUADRE RESUM DELS BÉNS AMBIENTALS I PAISATGÍSTICS

| NÚM. ELEM. | CODI | CLASSIFICACIÓ | DENOMINACIÓ | DENOMINACIÓ 2 | UTM | INDRET | POUM SITGES 2006 | ALTRES PROT. | PROTECCIÓ PEPPAC - 91 | PROTECCIÓ MODIF. PEPPAC | NÚM. PLÀNOL | LOCALITZACIÓ | IMATGE 2014-2022 |
|------------|------|----------------------------------------------|---------------------------------------|---------------|-----------------|------------------------------------|-------------------------------------------------------------------------------|--------------|--------------------------------------------------------------------------------------------------------------------|-------------------------------------|-------------|---------------------------------------------------------------------------------------|---------------------------------------------------------------------------------------|
| 50 | BAP | Elements caracteritzadors del paisatge rural | Barraca de pedra seca de can Planes 3 | | 405359, 4569752 | Voltants de la Masia de Can Planes | SNU (sòl no urbanitzable) SRP1 (Parc de Garraf) 25. ESPAIS NATURALS PROTEGITS | | Inventari del Patrimoni Cultural del municipi de Sitges. Fitxa núm. 560 Art. 187 de la normativa del POUM. | BPU NP1 Integral i NP4 Ambiental | BAP 6 |  |  |
| 51 | BAP | Elements caracteritzadors del paisatge rural | Barraca de pedra seca de can Planes 4 | | 405554, 4569824 | Voltants de la Masia de Can Planes | SNU (sòl no urbanitzable) SRP1 (Parc de Garraf) 25. ESPAIS NATURALS PROTEGITS | | Inventari del Patrimoni Cultural del municipi de Sitges. Fitxa núm. 541 Art. 187 de la normativa del POUM. | BPU NP1 Integral i NP4 Ambiental | BAP 6 |  |  |
| 52 | BAP | Elements caracteritzadors del paisatge rural | Barraca de pedra seca de can Planes 5 | | 405623, 4569737 | Voltants de la Masia de Can Planes | SNU (sòl no urbanitzable) SRP1 (Parc de Garraf) 25. ESPAIS NATURALS PROTEGITS | | Inventari del Patrimoni Cultural del municipi de Sitges. Fitxa núm. 542 Art. 187 de la normativa del POUM. | BPU NP1 Integral i NP4 Ambiental | BAP 6 |  |  |
| 53 | BAP | Elements caracteritzadors del paisatge rural | Barraca de pedra seca de can Planes 6 | | 405325, 4569502 | Voltants de la Masia de Can Planes | SNU (sòl no urbanitzable) SRP1 (Parc de Garraf) 25. ESPAIS NATURALS PROTEGITS | | Inventari del Patrimoni Cultural del municipi de Sitges. Fitxa núm. 547 Art. 187 de la normativa del POUM. | BPU NP1 Integral i NP4 Ambiental | BAP 6 |  |  |
| 54 | BAP | Elements caracteritzadors del paisatge rural | Barraca de pedra seca de can Planes 7 | | 405062, 4569330 | Voltants de la Masia de Can Planes | SNU (sòl no urbanitzable) SRP1 (Parc de Garraf) 25. ESPAIS NATURALS PROTEGITS | | Inventari del Patrimoni Cultural del municipi de Sitges. Fitxa núm. 548 Art. 187 de la normativa del POUM. | BPU NP1 Integral i NP4 Ambiental | BAP 4 |  |  |
| 55 | BAP | Elements caracteritzadors del paisatge rural | Barraca de pedra seca de can Planes 8 | | 405253, 4569325 | Voltants de la Masia de Can Planes | SNU (sòl no urbanitzable) SRP1 (Parc de Garraf) 25. ESPAIS NATURALS PROTEGITS | | Inventari del Patrimoni Cultural del municipi de Sitges. Fitxa núm. 588 Art. 187 de la normativa del POUM. | BPU NP1 Integral i NP4 Ambiental | BAP 6 |  |  |
| 56 | BAP | Elements caracteritzadors del paisatge rural | Barraca de pedra seca de can Planes 9 | | 405670, 4569952 | Voltants de la Masia de Can Planes | SNU (sòl no urbanitzable) SRP1 (Parc de Garraf) 25. ESPAIS NATURALS PROTEGITS | | Inventari del Patrimoni Cultural del municipi de Sitges. Fitxa núm. 618 +171 Art. 187 de la normativa del POUM. | BPU NP1 Integral i NP4 Ambiental | BAP 6 |  |  |














QUADRE RESUM DELS BÉNS AMBIENTALS I PAISATGÍSTICS

| NÚM. ELEM. | CODI | CLASSIFICACIÓ | DENOMINACIÓ | DENOMINACIÓ 2 | UTM | INDRET | POUM SITGES 2006 | ALTRES PROT. | PROTECCIÓ PEPPAC - 91 | PROTECCIÓ MODIF. PEPPAC | NÚM. PLÀNOL | LOCALITZACIÓ | IMATGE 2014-2022 |
|------------|------|----------------------------------------------|----------------------------------------------------|--------------------------------|-----------------|---------------------------|-------------------------------------------------------------------------------|---------------------------------------------------------------------------------------------------------------|-----------------------|-------------------------------------|-------------|--------------|------------------|
| 57 | BAP | Elements caracteritzadors del paisatge rural | Barraca de pedra seca de casa Vella 1 | | 405809, 4569993 | Voltants de la Casa Vella | SNU (sòl no urbanitzable) SRP1 (Parc de Garraf) 25. ESPAIS NATURALS PROTEGITS | Inventari del Patrimoni Cultural del municipi de Sitges. Fitxa núm. 561 Art. 187 de la normativa del POUM. | | BPU NP1 Integral i NP4 Ambiental | BAP 6 | | |
| 58 | BAP | Elements caracteritzadors del paisatge rural | Barraca de pedra seca de casa Vella 2 | | 405839, 4569813 | Voltants de la Casa Vella | SNU (sòl no urbanitzable) SRP1 (Parc de Garraf) 25. ESPAIS NATURALS PROTEGITS | Inventari del Patrimoni Cultural del municipi de Sitges. Fitxa núm. 562 Art. 187 de la normativa del POUM. | | BPU NP1 Integral i NP4 Ambiental | BAP 6 | | |
| 59 | BAP | Elements caracteritzadors del paisatge rural | Barraca de pedra seca del Fondo de Mas Quadrell 1 | | 403780, 4568424 | Fondo de mas Quadrell | SNU (sòl no urbanitzable) SRP1 (Parc de Garraf) 25. ESPAIS NATURALS PROTEGITS | Inventari del Patrimoni Cultural del municipi de Sitges. Fitxa núm. 626 Art. 187 de la normativa del POUM. | | BPU NP1 Integral i NP4 Ambiental | BAP 4 | | |
| 60 | BAP | Elements caracteritzadors del paisatge rural | Barraca de pedra seca de sobre la Font de Montseva | Barraca de la Font de Montseva | 404445, 4568517 | Fondo del Pou podrit | SNU (sòl no urbanitzable) SRP1 (Parc de Garraf) 25. ESPAIS NATURALS PROTEGITS | Inventari del Patrimoni Cultural del municipi de Sitges. Fitxa núm. 612 Art. 187 de la normativa del POUM. | | BPU NP5 Documental | BAP 4 | | |
| 61 | BAP | Elements caracteritzadors del paisatge rural | Barraca de pedra seca del Fondo del Pou podrit 1 | | 404267, 4568809 | Fondo del Pou podrit | SNU (sòl no urbanitzable) SRP1 (Parc de Garraf) 25. ESPAIS NATURALS PROTEGITS | Inventari del Patrimoni Cultural del municipi de Sitges. Fitxa núm. 563 Art. 187 de la normativa del POUM. | | BPU NP1 Integral i NP4 Ambiental | BAP 4 | | |
| 62 | BAP | Elements caracteritzadors del paisatge rural | Barraca de pedra seca del Fondo del Pou podrit 2 | | 404330, 4568927 | Fondo del Pou podrit | SNU (sòl no urbanitzable) SRP1 (Parc de Garraf) 25. ESPAIS NATURALS PROTEGITS | Inventari del Patrimoni Cultural del municipi de Sitges. Fitxa núm. 605 Art. 187 de la normativa del POUM. | | BPU NP1 Integral i NP4 Ambiental | BAP 4 | | |
| 63 | BAP | Elements caracteritzadors del paisatge rural | Barraca de pedra seca del Fondo de Vallcarca | | 404157, 4567992 | Fondo de Vallcarca | SNU (sòl no urbanitzable) SRP1 (Parc de Garraf) 25. ESPAIS NATURALS PROTEGITS | Inventari del Patrimoni Cultural del municipi de Sitges. Fitxa núm. 606 Art. 187 de la normativa del POUM. | | BPU NP1 Integral i NP4 Ambiental | BAP 4 | | |

QUADRE RESUM DELS BÉNS AMBIENTALS I PAISATGÍSTICS

| NÚM. ELEM. | CODI | CLASSIFICACIÓ | DENOMINACIÓ | DENOMINACIÓ 2 | UTM | INDRET | POUM SITGES 2006 | ALTRES PROT. | PROTECCIÓ PEPPAC - 91 | PROTECCIÓ MODIF. PEPPAC | NÚM. PLÀNOL | LOCALITZACIÓ | IMATGE 2014-2022 |
|------------|------|----------------------------------------------|------------------------------------------------------|---------------------|-----------------|----------------------------------|--------------------------------------------------------------------------------------------------|--------------------------------------------------------------------------------------------------------------------------------------------------------|-----------------------|-------------------------------------|-------------|---------------------------------------------------------------------------------------|---------------------------------------------------------------------------------------|
| 64 | BAP | Elements caracteritzadors del paisatge rural | Barraca de pedra seca del Turó del Rave 1 | | 404398, 4567493 | Voltants del Turó del Rave | SNU (sòl no urbanitzable) SRP1 (Parc de Garraf) 25. ESPAIS NATURALS PROTEGITS | Inventari del Patrimoni Cultural del municipi de Sitges. Fitxa núm. 593 Art. 187 de la normativa del POUM. | | BPU NP1 Integral i NP4 Ambiental | BAP 4 | |  |
| 65 | BAP | Elements caracteritzadors del paisatge rural | Barraca de pedra seca del Turó del Rave 2 | | 404216, 4567586 | Voltants del Turó del Rave | SNU (sòl no urbanitzable) SRP1 (Parc de Garraf) 25. ESPAIS NATURALS PROTEGITS | Inventari del Patrimoni Cultural del municipi de Sitges. Fitxa núm. 608 Art. 187 de la normativa del POUM. | | BPU NP1 Integral i NP4 Ambiental | BAP 4 |  |  |
| 66 | BAP | Elements caracteritzadors del paisatge rural | Barraca de pedra seca de Mas Quadrell | | 404347, 4567209 | Voltants del Mas Quadrell | SNU (sòl no urbanitzable) SRP1 (Parc de Garraf) 25. ESPAIS NATURALS PROTEGITS | Inventari del Patrimoni Cultural del municipi de Sitges. Fitxa núm. 582 Art. 187 de la normativa del POUM. | | BPU NP1 Integral i NP4 Ambiental | BAP 5 |  |  |
| 67 | BAP | Elements caracteritzadors del paisatge rural | Barraca de pedra seca de la serreta d'en Pela | | 405511, 4568758 | Voltants de la serreta d'en Pela | SNU (sòl no urbanitzable) SRP1 (Parc de Garraf) 25. ESPAIS NATURALS PROTEGITS | Inventari del Patrimoni Cultural del municipi de Sitges. Fitxa núm. 592 Art. 187 de la normativa del POUM. | | BPU NP1 Integral i NP4 Ambiental | BAP 6 |  |  |
| 68 | BAP | Elements caracteritzadors del paisatge rural | Barraca de pedra seca del camí d'en Franco | | 402573, 4567649 | Prop del camí d'en Franco | SNU (sòl no urbanitzable) SRP-C1 (Sòl No Urbanitzable Costaner C1) 25. ESPAIS NATURALS PROTEGITS | Inventari del Patrimoni Cultural del municipi de Sitges. Fitxa núm. 550 Art. 187 de la normativa del POUM. | | BPU NP1 Integral i NP4 Ambiental | BAP 4 |  |  |
| 69 | BAP | Elements caracteritzadors del paisatge rural | Barraca de pedra seca de la Creu de Sant Isidre 1 | | 402561, 4567070 | Prop de la Creu de Sant Isidre | SNU (sòl no urbanitzable) SRP-C1 (Sòl No Urbanitzable Costaner C1) 25. ESPAIS NATURALS PROTEGITS | Inventari del Patrimoni Cultural del municipi de Sitges. Fitxa núm. 572 Àrea d'expectativa arqueològica (AEA) Art. 187 de la normativa del POUM. | | BPU NP1 Integral i NP4 Ambiental | BAP 5 |  |  |
| 70 | BAP | Elements caracteritzadors del paisatge rural | Barraca de pedra seca de sota la Creu de Sant Isidre | Barraca d'en Marsal | 402815, 4566956 | Prop de la Creu de Sant Isidre | SNU (sòl no urbanitzable) SRP-C1 (Sòl No Urbanitzable Costaner C1) 25. ESPAIS NATURALS PROTEGITS | Inventari del Patrimoni Cultural del municipi de Sitges. Fitxa núm. 574 Art. 187 de la normativa del POUM. | | BPU NP1 Integral i NP4 Ambiental | BAP 5 |  |  |

QUADRE RESUM DELS BÉNS AMBIENTALS I PAISATGÍSTICS

| NÚM. ELEM. | CODI | CLASSIFICACIÓ | DENOMINACIÓ | DENOMINACIÓ 2 | UTM | INDRET | POUM SITGES 2006 | ALTRES PROT. | PROTECCIÓ PEPPAC - 91 | PROTECCIÓ MODIF. PEPPAC | NÚM. PLÀNOL | LOCALITZACIÓ | IMATGE 2014-2022 |
|------------|------|----------------------------------------------|-----------------------------------------------------|---------------|-----------------|-----------------------------------|--------------------------------------------------------------------------------------------------------|-------------------------------------------------------------------------------------------------------------------------------------------------------------------|-----------------------|-------------------------------------|-------------|---------------------------------------------------------------------------------------|---------------------------------------------------------------------------------------|
| 71 | BAP | Elements caracteritzadors del paisatge rural | Barraca de pedra seca del Fondo de l'Estellar 1 | | 401822, 4567463 | Fondo de l'Estellar | SNU (sòl no urbanitzable) SRP-C1 (Sòl No Urbanitzable Costaner C1) 25. ESPAIS NATURALS PROTEGITS | Inventari del Patrimoni Cultural del municipi de Sitges. Fitxa núm. 610 Art. 187 de la normativa del POUM. | | BPU NP1 Integral i NP4 Ambiental | BAP 4 |  |  |
| 72 | BAP | Elements caracteritzadors del paisatge rural | Barraca de pedra seca de la Serra dels Gegants 1 | | 400965, 4567872 | Voltants de la Serra dels Gegants | SNU (sòl no urbanitzable) SRP-C1 (Sòl No Urbanitzable Costaner C1) 25. ESPAIS NATURALS PROTEGITS | Inventari del Patrimoni Cultural del municipi de Sitges. Fitxa núm. 599 Art. 187 de la normativa del POUM. | | BPU NP1 Integral i NP4 Ambiental | BAP 2 |  |  |
| 73 | BAP | Elements caracteritzadors del paisatge rural | Barraca de pedra seca del mas d'en Puig 1 | | 401261, 4567214 | Voltants del mas d'en Puig | SUD (urbanitzable delimitat) 32b. Densitat baixa 32. DESENVOLUPAMENT RESIDENCIAL | Estudi d'Avaluació Ambiental del POUM. Ap. 5.1.8 Inventari del Patrimoni Cultural del municipi de Sitges. Fitxa núm. 577 Art. 187 de la normativa del POUM. | | BPU NP1 Integral i NP4 Ambiental | BAP 2 |  |  |
| 74 | BAP | Elements caracteritzadors del paisatge rural | Barraca de pedra seca del Fondo d'en Figueres | | 401815, 4568089 | Fondo d'en Mariner | SNU (sòl no urbanitzable) SRP-C1 (Sòl No Urbanitzable Costaner C1) 25. ESPAIS NATURALS PROTEGITS | Inventari del Patrimoni Cultural del municipi de Sitges. Fitxa núm. 624 Art. 187 de la normativa del POUM. | | BPU NP1 Integral i NP4 Ambiental | BAP 4 |  |  |
| 75 | BAP | Elements caracteritzadors del paisatge rural | Barraca de pedra seca de la Creu de Sant Isidre 2 | | 401866, 4566930 | Prop de la Creu de Sant Isidre | SNU (sòl no urbanitzable) SRP-C1 (Sòl No Urbanitzable Costaner C1) 25. ESPAIS NATURALS PROTEGITS | Inventari del Patrimoni Cultural del municipi de Sitges. Fitxa núm. 597 Art. 187 de la normativa del POUM. | | BPU NP1 Integral i NP4 Ambiental | BAP 5 |  |  |
| 76 | BAP | Elements caracteritzadors del paisatge rural | Barraca de pedra seca de Mas Maiol | | 402552, 4568838 | Voltants de Mas Maiol | SNU (sòl no urbanitzable) SRP1 (Parc de Garraf) 25. ESPAIS NATURALS PROTEGITS | Inventari del Patrimoni Cultural del municipi de Sitges. Fitxa núm. 598 Art. 187 de la normativa del POUM. | | BPU NP1 Integral i NP4 Ambiental | BAP 4 |  |  |
| 77 | BAP | Elements caracteritzadors del paisatge rural | Barraca de pedra seca de la Serra de les Pruelles 1 | | 400558, 4567628 | Serra de les Pruelles | SNU (sòl no urbanitzable) SRP-C1 (Sòl No Urbanitzable Costaner C1) 25. ESPAIS NATURALS PROTEGITS | Inventari del Patrimoni Cultural del municipi de Sitges. Fitxa núm. 600 Art. 187 de la normativa del POUM. | | BPU NP1 Integral i NP4 Ambiental | BAP 2 |  |  |

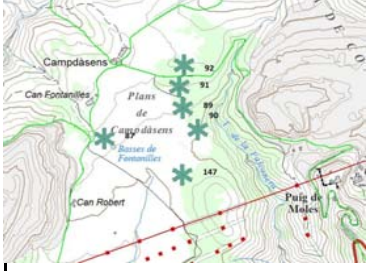













QUADRE RESUM DELS BÉNS AMBIENTALS I PAISATGÍSTICS

| NÚM. ELEM. | CODI | CLASSIFICACIÓ | DENOMINACIÓ | DENOMINACIÓ 2 | UTM | INDRET | POUM SITGES 2006 | ALTRES PROT. | PROTECCIÓ PEPPAC - 91 | PROTECCIÓ MODIF. PEPPAC | NÚM. PLÀNOL | LOCALITZACIÓ | IMATGE 2014-2022 |
|------------|------|----------------------------------------------|-----------------------------------------------------|---------------|-----------------|-----------------------------------|--------------------------------------------------------------------------------------------------------|---------------------------------------------------------------------------------------------------------------|-----------------------|-------------------------------------|-------------|---------------------------------------------------------------------------------------|---------------------------------------------------------------------------------------|
| 78 | BAP | Elements caracteritzadors del paisatge rural | Barraca de pedra seca de la Serra de les Pruelles 2 | | 400340, 4567659 | Serra de les Pruelles | SNU (sòl no urbanitzable) SRP-C1 (Sòl No Urbanitzable Costaner C1) 25. ESPAIS NATURALS PROTEGITS | Inventari del Patrimoni Cultural del municipi de Sitges. Fitxa núm. 601 Art. 187 de la normativa del POUM. | | BPU NP1 Integral i NP4 Ambiental | BAP 2 |  |  |
| 79 | BAP | Elements caracteritzadors del paisatge rural | Barraca de pedra seca de la Serra de les Pruelles 3 | | 400490, 4567781 | Serra de les Pruelles | SNU (sòl no urbanitzable) SRP-C1 (Sòl No Urbanitzable Costaner C1) 25. ESPAIS NATURALS PROTEGITS | Inventari del Patrimoni Cultural del municipi de Sitges. Fitxa núm. 602 Art. 187 de la normativa del POUM. | | BPU NP1 Integral i NP4 Ambiental | BAP 2 |  |  |
| 80 | BAP | Elements caracteritzadors del paisatge rural | Barraca de pedra seca de la Serra dels Gegants 2 | | 400777, 4567817 | Voltants de la Serra dels Gegants | SNU (sòl no urbanitzable) SRP-C1 (Sòl No Urbanitzable Costaner C1) 25. ESPAIS NATURALS PROTEGITS | Inventari del Patrimoni Cultural del municipi de Sitges. Fitxa núm. 603 Art. 187 de la normativa del POUM. | | BPU NP1 Integral i NP4 Ambiental | BAP 2 |  |  |
| 81 | BAP | Elements caracteritzadors del paisatge rural | Cisterna de pedra seca de la Serra dels Gegants 3 | | 400925, 4567856 | Voltants de la Serra dels Gegants | SNU (sòl no urbanitzable) SRP-C1 (Sòl No Urbanitzable Costaner C1) 25. ESPAIS NATURALS PROTEGITS | Inventari del Patrimoni Cultural del municipi de Sitges. Fitxa núm. 604 Art. 187 de la normativa del POUM. | | BPU NP1 Integral i NP4 Ambiental | BAP 2 |  |  |
| 82 | BAP | Elements caracteritzadors del paisatge rural | Barraca de pedra seca de la Serra dels Gegants 4 | | 401110, 4567942 | Voltants de la Serra dels Gegants | SNU (sòl no urbanitzable) SRP-C1 (Sòl No Urbanitzable Costaner C1) 25. ESPAIS NATURALS PROTEGITS | Inventari del Patrimoni Cultural del municipi de Sitges. Fitxa núm. 623 Art. 187 de la normativa del POUM. | | BPU NP1 Integral i NP4 Ambiental | BAP 2 |  |  |
| 83 | BAP | Elements caracteritzadors del paisatge rural | Barraca de pedra seca de la Serra dels Gegants 5 | | 401227, 4567996 | Voltants de la Serra dels Gegants | SNU (sòl no urbanitzable) SRP-C1 (Sòl No Urbanitzable Costaner C1) 25. ESPAIS NATURALS PROTEGITS | Inventari del Patrimoni Cultural del municipi de Sitges. Fitxa núm. 617 Art. 187 de la normativa del POUM. | | BPU NP1 Integral i NP4 Ambiental | BAP 2 |  |  |
| 84 | BAP | Elements caracteritzadors del paisatge rural | Barraca de pedra seca del Fondo d'en Portes | | 400816, 4567642 | Fondo d'en Portes | SNU (sòl no urbanitzable) SRP-C1 (Sòl No Urbanitzable Costaner C1) 25. ESPAIS NATURALS PROTEGITS | Inventari del Patrimoni Cultural del municipi de Sitges. Fitxa núm. 576 Art. 187 de la normativa del POUM. | | BPU NP1 Integral i NP4 Ambiental | BAP 2 |  |  |













QUADRE RESUM DELS BÉNS AMBIENTALS I PAISATGÍSTICS

| NÚM. ELEM. | CODI | CLASSIFICACIÓ | DENOMINACIÓ | DENOMINACIÓ 2 | UTM | INDRET | POUM SITGES 2006 | ALTRES PROT. | PROTECCIÓ PEPPAC - 91 | PROTECCIÓ MODIF. PEPPAC | NÚM. PLÀNOL | LOCALITZACIÓ | IMATGE 2014-2022 |
|------------|------|----------------------------------------------|--------------------------------------------|---------------|-----------------|---------------------------|--------------------------------------------------------------------------------------------------------|---------------------------------------------------------------------------------------------------------------|-----------------------|-------------------------------------|-------------|---------------------------------------------------------------------------------------|---------------------------------------------------------------------------------------|
| 85 | BAP | Elements caracteritzadors del paisatge rural | Barraca de pedra seca del Fondo de l'Eixut | | 401045, 4567793 | Fondo de l'Eixut | SNU (sòl no urbanitzable) SRP-C1 (Sòl No Urbanitzable Costaner C1) 25. ESPAIS NATURALS PROTEGITS | Inventari del Patrimoni Cultural del municipi de Sitges. Fitxa núm. 590 Art. 187 de la normativa del POUM. | | BPU NP1 Integral i NP4 Ambiental | BAP 2 |  |  |
| 86 | BAP | Elements caracteritzadors del paisatge rural | Barraca de pedra seca de Cal Mallorquí 1 | | 400652, 4567460 | Voltants de Cal Mallorquí | SNU (sòl no urbanitzable) SRP-C1 (Sòl No Urbanitzable Costaner C1) 25. ESPAIS NATURALS PROTEGITS | Inventari del Patrimoni Cultural del municipi de Sitges. Fitxa núm. 585 Art. 187 de la normativa del POUM. | | BPU NP1 Integral i NP4 Ambiental | BAP 2 |  |  |
| 87 | BAP | Elements caracteritzadors del paisatge rural | Barraca de pedra seca de Can Robert | | 406003, 4567920 | Voltants de Can Robert | SNU (sòl no urbanitzable) SRP1 (Parc de Garraf) 25. ESPAIS NATURALS PROTEGITS | Inventari del Patrimoni Cultural del municipi de Sitges. Fitxa núm. 629 Art. 187 de la normativa del POUM. | | BPU NP1 Integral i NP4 Ambiental | BAP 7 |  |  |
| 88 | BAP | Elements caracteritzadors del paisatge rural | Barraca de pedra seca de Can Lluçà | | 406620, 4569243 | Voltants de can Lluçà | SNU (sòl no urbanitzable) SRP1 (Parc de Garraf) 25. ESPAIS NATURALS PROTEGITS | Inventari del Patrimoni Cultural del municipi de Sitges. Fitxa núm. 595 Art. 187 de la normativa del POUM. | | BPU NP1 Integral i NP4 Ambiental | BAP 6 |  |  |
| 89 | BAP | Elements caracteritzadors del paisatge rural | Barraca de pedra seca de Campdàsens 1 | | 406362, 4568060 | Voltants de Campdàsens | SNU (sòl no urbanitzable) SRP1 (Parc de Garraf) 25. ESPAIS NATURALS PROTEGITS | Inventari del Patrimoni Cultural del municipi de Sitges. Fitxa núm. 622 Art. 187 de la normativa del POUM. | | BPU NP1 Integral i NP4 Ambiental | BAP 6 |  |  |
| 90 | BAP | Elements caracteritzadors del paisatge rural | Barraca de pedra seca de Campdàsens 2 | | 406426, 4567979 | Voltants de Campdàsens | SNU (sòl no urbanitzable) SRP1 (Parc de Garraf) 25. ESPAIS NATURALS PROTEGITS | Inventari del Patrimoni Cultural del municipi de Sitges. Fitxa núm. 630 Art. 187 de la normativa del POUM. | | BPU NP1 Integral i NP4 Ambiental | BAP 7 |  |  |
| 91 | BAP | Elements caracteritzadors del paisatge rural | Barraca de pedra seca de Campdàsens 3 | | 406341, 4568149 | Voltants de Campdàsens | SNU (sòl no urbanitzable) SRP1 (Parc de Garraf) 25. ESPAIS NATURALS PROTEGITS | Inventari del Patrimoni Cultural del municipi de Sitges. Fitxa núm. 594 Art. 187 de la normativa del POUM. | | BPU NP1 Integral i NP4 Ambiental | BAP 6 |  |  |

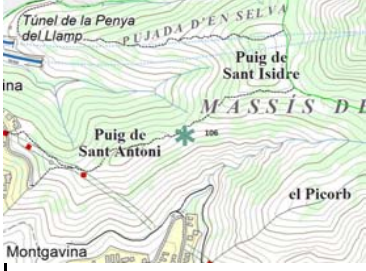








QUADRE RESUM DELS BÉNS AMBIENTALS I PAISATGÍSTICS

| NÚM. ELEM. | CODI | CLASSIFICACIÓ | DENOMINACIÓ | DENOMINACIÓ 2 | UTM | INDRET | POUM SITGES 2006 | ALTRES PROT. | PROTECCIÓ PEPPAC - 91 | PROTECCIÓ MODIF. PEPPAC | NÚM. PLÀNOL | LOCALITZACIÓ | IMATGE 2014-2022 |
|------------|------|----------------------------------------------|------------------------------------------------|---------------|-----------------|--------------------------|-----------------------------------------------------------------------------------------------------|------------------------------------------------------------------------------------------------------------|-----------------------|----------------------------------|-------------|---------------------------------------------------------------------------------------|---------------------------------------------------------------------------------------|
| 92 | BAP | Elements caracteritzadors del paisatge rural | Barraca de pedra seca de Campdàsens 4 | | 406362, 4568242 | Voltants de Campdàsens | SNU (sòl no urbanitzable) SRP1 (Parc de Garraf) 25. ESPAIS NATURALS PROTEGITS | Inventari del Patrimoni Cultural del municipi de Sitges. Fitxa núm. 609 Art. 187 de la normativa del POUM. | | BPU NP1 Integral i NP4 Ambiental | BAP 6 |  |  |
| 93 | BAP | Elements caracteritzadors del paisatge rural | Barraca de pedra seca de la Serra de la Costa | | 405503, 4566765 | Fondo de la cala Morisca | SNU (sòl no urbanitzable) SRP1-CPEIN (SNU Costaner al Parc de Garraf) 25. ESPAIS NATURALS PROTEGITS | Inventari del Patrimoni Cultural del municipi de Sitges. Fitxa núm. 554 Art. 187 de la normativa del POUM. | | BPU NP1 Integral i NP4 Ambiental | BAP 7 |  |  |
| 94 | BAP | Elements caracteritzadors del paisatge rural | Barraca de pedra seca de la masia de Vallcarca | | 404487, 4567015 | Voltants de Vallcarca | SNU (sòl no urbanitzable) SRP1 (Parc de Garraf) 25. ESPAIS NATURALS PROTEGITS | Inventari del Patrimoni Cultural del municipi de Sitges. Fitxa núm. 615 Art. 187 de la normativa del POUM. | | BPU NP1 Integral i NP4 Ambiental | BAP 5 |  |  |
| 95 | BAP | Elements caracteritzadors del paisatge rural | Barraca de pedra seca de Vallcarca 1 | | 404449, 4566846 | Voltants de Vallcarca | SNU (sòl no urbanitzable) SRP1 (Parc de Garraf) 25. ESPAIS NATURALS PROTEGITS | Inventari del Patrimoni Cultural del municipi de Sitges. Fitxa núm. 549 Art. 187 de la normativa del POUM. | | BPU NP1 Integral i NP4 Ambiental | BAP 5 |  |  |
| 96 | BAP | Elements caracteritzadors del paisatge rural | Barraca de pedra seca de la Trinitat 1 | | 403454, 4565918 | Voltants de la Trinitat | SNU (sòl no urbanitzable) SRP1-CPEIN (SNU Costaner al Parc de Garraf) 25. ESPAIS NATURALS PROTEGITS | Inventari del Patrimoni Cultural del municipi de Sitges. Fitxa núm. 613 Art. 187 de la normativa del POUM. | | BPU NP1 Integral i NP4 Ambiental | BAP 5 |  |  |
| 97 | BAP | Elements caracteritzadors del paisatge rural | Barraca de pedra seca de la Trinitat 2 | | 403189, 4565976 | Voltants de la Trinitat | SNU (sòl no urbanitzable) SRP1-CPEIN (SNU Costaner al Parc de Garraf) 25. ESPAIS NATURALS PROTEGITS | Inventari del Patrimoni Cultural del municipi de Sitges. Fitxa núm. 586 Art. 187 de la normativa del POUM. | | BPU NP1 Integral i NP4 Ambiental | BAP 5 |  |  |
| 98 | BAP | Elements caracteritzadors del paisatge rural | Barraca de pedra seca de la Trinitat 3 | | 403213, 4565813 | Voltants de la Trinitat | SNU (sòl no urbanitzable) SRP1-CPEIN (SNU Costaner al Parc de Garraf) 25. ESPAIS NATURALS PROTEGITS | Inventari del Patrimoni Cultural del municipi de Sitges. Fitxa núm. 587 Art. 187 de la normativa del POUM. | | BPU NP1 Integral i NP4 Ambiental | BAP 5 |  |  |













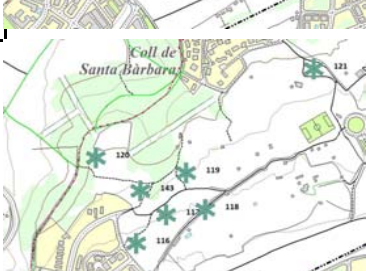

QUADRE RESUM DELS BÉNS AMBIENTALS I PAISATGÍSTICS

| NÚM. ELEM. | CODI | CLASSIFICACIÓ | DENOMINACIÓ | DENOMINACIÓ 2 | UTM | INDRET | POUM SITGES 2006 | ALTRES PROT. | PROTECCIÓ PEPPAC - 91 | PROTECCIÓ MODIF. PEPPAC | NÚM. PLÀNOL | LOCALITZACIÓ | IMATGE 2014-2022 |
|------------|------|----------------------------------------------|---------------------------------------------|---------------|-----------------|----------------------------|-----------------------------------------------------------------------------------------------------|------------------------------------------------------------------------------------------------------------|-----------------------|----------------------------------|-------------|---------------------------------------------------------------------------------------|---------------------------------------------------------------------------------------|
| 99 | BAP | Elements caracteritzadors del paisatge rural | Barraca de pedra seca de la Trinitat 4 | | 403356, 4565897 | Voltants de la Trinitat | SNU (sòl no urbanitzable) SRP1-CPEIN (SNU Costaner al Parc de Garraf) 25. ESPAIS NATURALS PROTEGITS | Inventari del Patrimoni Cultural del municipi de Sitges. Fitxa núm. 575 Art. 187 de la normativa del POUM. | | BPU NP1 Integral i NP4 Ambiental | BAP 5 |  |  |
| 100 | BAP | Elements caracteritzadors del paisatge rural | Barraca de pedra seca de la Trinitat 5 | | 403496, 4565838 | Voltants de la Trinitat | SNU (sòl no urbanitzable) SRP1-CPEIN (SNU Costaner al Parc de Garraf) 25. ESPAIS NATURALS PROTEGITS | Inventari del Patrimoni Cultural del municipi de Sitges. Fitxa núm. 564 Art. 187 de la normativa del POUM. | | BPU NP1 Integral i NP4 Ambiental | BAP 5 |  |  |
| 101 | BAP | Elements caracteritzadors del paisatge rural | Barraca de pedra seca de la Trinitat 6 | | 403542, 4565838 | Voltants de la Trinitat | SNU (sòl no urbanitzable) SRP1-CPEIN (SNU Costaner al Parc de Garraf) 25. ESPAIS NATURALS PROTEGITS | Inventari del Patrimoni Cultural del municipi de Sitges. Fitxa núm. 565 Art. 187 de la normativa del POUM. | | BPU NP1 Integral i NP4 Ambiental | BAP 5 |  |  |
| 102 | BAP | Elements caracteritzadors del paisatge rural | Barraca de pedra seca de la Trinitat 7 | | 402615, 4565715 | Voltants de la Trinitat | SNU (sòl no urbanitzable) SRP1-CPEIN (SNU Costaner al Parc de Garraf) 25. ESPAIS NATURALS PROTEGITS | Inventari del Patrimoni Cultural del municipi de Sitges. Fitxa núm. 596 Art. 187 de la normativa del POUM. | | BPU NP1 Integral i NP4 Ambiental | BAP 5 |  |  |
| 103 | BAP | Elements caracteritzadors del paisatge rural | Barraca de pedra seca de Cala Forn | | 403009, 4565842 | Prop de Cala Forn | SNU (sòl no urbanitzable) SRP1-CPEIN (SNU Costaner al Parc de Garraf) 25. ESPAIS NATURALS PROTEGITS | Inventari del Patrimoni Cultural del municipi de Sitges. Fitxa núm. 625 Art. 187 de la normativa del POUM. | | BPU NP1 Integral i NP4 Ambiental | BAP 5 |  |  |
| 104 | BAP | Elements caracteritzadors del paisatge rural | Barraca de pedra seca de la Punta del Pebre | | 402865, 4565749 | Prop de la Punta del Pebre | SNU (sòl no urbanitzable) SRP1-CPEIN (SNU Costaner al Parc de Garraf) 25. ESPAIS NATURALS PROTEGITS | Inventari del Patrimoni Cultural del municipi de Sitges. Fitxa núm. 634 Art. 187 de la normativa del POUM. | | BPU NP1 Integral i NP4 Ambiental | BAP 5 |  |  |
| 105 | BAP | Elements caracteritzadors del paisatge rural | Barraca de pedra seca de Montgavina | | 402408, 4565800 | Voltants de Montgavina | SNU (sòl no urbanitzable) SRP1-CPEIN (SNU Costaner al Parc de Garraf) 25. ESPAIS NATURALS PROTEGITS | Inventari del Patrimoni Cultural del municipi de Sitges. Fitxa núm. 579 Art. 187 de la normativa del POUM. | | BPU NP1 Integral i NP4 Ambiental | BAP 5 |  |  |

QUADRE RESUM DELS BÉNS AMBIENTALS I PAISATGÍSTICS

| NÚM. ELEM. | CODI | CLASSIFICACIÓ | DENOMINACIÓ | DENOMINACIÓ 2 | UTM | INDRET | POUM SITGES 2006 | ALTRES PROT. | PROTECCIÓ PEPPAC - 91 | PROTECCIÓ MODIF. PEPPAC | NÚM. PLÀNOL | LOCALITZACIÓ | IMATGE 2014-2022 |
|------------|------|----------------------------------------------|-----------------------------------------------|---------------|-----------------|----------------------------------|-----------------------------------------------------------------------------------------------------------------|---------------------------------------------------------------------------------------------------------------------------------------------------------------------------|-----------------------|-------------------------------------|-------------|---------------------------------------------------------------------------------------|---------------------------------------------------------------------------------------|
| 106 | BAP | Elements caracteritzadors del paisatge rural | Barraca de pedra seca del Puig de Sant Antoni | | 402482, 4566373 | Voltants del Puig de Sant Antoni | SUC (urbà consolidat) V1. Parcs V. ESPAIS LLIURES - ZONES VERDES | Estudi d'Avaluació Ambiental del POUM. Ap. 5.1.8 Inventari del Patrimoni Cultural del municipi de Sitges. Fitxa núm. 580 Art. 187 de la normativa del POUM. | | BPU NP1 Integral i NP4 Ambiental | BAP 5 |  |  |
| 107 | BAP | Elements caracteritzadors del paisatge rural | Barraca de pedra seca del Puig d'en Matalí 1 | | 401480, 4566650 | Puig d'en Matalí | SNU (sòl no urbanitzable) SRP-C1 (Sòl No Urbanitzable Costaner C1) 25. ESPAIS NATURALS PROTEGITS | Inventari del Patrimoni Cultural del municipi de Sitges. Fitxa núm. 568 Art. 187 de la normativa del POUM. | | BPU NP1 Integral i NP4 Ambiental | BAP 5 |  |  |
| 108 | BAP | Elements caracteritzadors del paisatge rural | Barraca de pedra seca del Puig d'en Matalí 2 | | 401476, 4566561 | Fondet d'en Riera | SNU (sòl no urbanitzable) SRP-C1 (Sòl No Urbanitzable Costaner C1) 25. ESPAIS NATURALS PROTEGITS | Inventari del Patrimoni Cultural del municipi de Sitges. Fitxa núm. 566 Art. 187 de la normativa del POUM. | | BPU NP1 Integral i NP4 Ambiental | BAP 5 |  |  |
| 109 | BAP | Elements caracteritzadors del paisatge rural | Barraca de pedra seca del Puig Pelat | | 401099, 4566604 | Voltants del Puig Pelat | SNC (urbà no consolidat) V1. Parcs V. ESPAIS LLIURES - ZONES VERDES | Inventari del Patrimoni Cultural del municipi de Sitges. Fitxa núm. 567 Art. 187 de la normativa del POUM. | | BPU NP1 Integral i NP4 Ambiental | BAP 2 |  |  |
| 110 | BAP | Elements caracteritzadors del paisatge rural | Barraca de pedra seca de Cal Mallorca 2 | | 400833, 4567391 | Voltants de Cal Mallorca | SNU (sòl no urbanitzable) SRP4 (SNU protegit d'Interès Paisatgístic) 24. PAISATGÍSTIC I ECOLÒGIC DE VALOR | Inventari del Patrimoni Cultural del municipi de Sitges. Fitxa núm. 569 Art. 187 de la normativa del POUM. | | BPU NP1 Integral i NP4 Ambiental | BAP 2 |  |  |
| 111 | BAP | Elements caracteritzadors del paisatge rural | Barraca de pedra seca del Turó del Tancat 1 | | 400994, 4567213 | Voltants de Turó del Tancat | SNU (sòl no urbanitzable) SRP4 (SNU protegit d'Interès Paisatgístic) 24. PAISATGÍSTIC I ECOLÒGIC DE VALOR | Inventari del Patrimoni Cultural del municipi de Sitges. Fitxa núm. 611 Art. 187 de la normativa del POUM. | | BPU NP1 Integral i NP4 Ambiental | BAP 2 |  |  |
| 112 | BAP | Elements caracteritzadors del paisatge rural | Barraca de pedra seca del Turó del Tancat 2 | | 400596, 4566863 | Voltants de Turó del Tancat | SNU (sòl no urbanitzable) SRP-C3 (Sòl No Urbanitzable Costaner C3) 25. ESPAIS NATURALS PROTEGITS | Inventari del Patrimoni Cultural del municipi de Sitges. Fitxa núm. 614 Art. 187 de la normativa del POUM. | | BPU NP1 Integral i NP4 Ambiental | BAP 2 |  |  |

QUADRE RESUM DELS BÉNS AMBIENTALS I PAISATGÍSTICS

| NÚM. ELEM. | CODI | CLASSIFICACIÓ | DENOMINACIÓ | DENOMINACIÓ 2 | UTM | INDRET | POUM SITGES 2006 | ALTRES PROT. | PROTECCIÓ PEPPAC - 91 | PROTECCIÓ MODIF. PEPPAC | NÚM. PLÀNOL | LOCALITZACIÓ | IMATGE 2014-2022 |
|------------|------|----------------------------------------------|------------------------------------------|-------------------------------|-----------------|---------------------------|--------------------------------------------------------------------------------------------------------|--------------------------------------------------------------------------------------------------------------------------------------------------------|-----------------------|-------------------------------------|-------------|---------------------------------------------------------------------------------------|---------------------------------------------------------------------------------------|
| 113 | BAP | Elements caracteritzadors del paisatge rural | Barraca de pedra seca de Mas Alba 1 | | 400202, 4567205 | Voltants de Mas Alba | SUD (urbanitzable delimitat) V1. Parcs V. ESPAIS LLIURES - ZONES VERDES | Inventari del Patrimoni Cultural del municipi de Sitges. Fitxa núm. 570 Àrea d'expectativa arqueològica (AEA) Art. 187 de la normativa del POUM. | | BPU NP1 Integral i NP4 Ambiental | BAP 2 |  |  |
| 114 | BAP | Elements caracteritzadors del paisatge rural | Barraca de pedra seca de Mas Alba 2 | | 400316, 4567238 | Voltants de Mas Alba | SNU (sòl no urbanitzable) SRP-C1 (Sòl No Urbanitzable Costaner C1) 25. ESPAIS NATURALS PROTEGITS | Inventari del Patrimoni Cultural del municipi de Sitges. Fitxa núm. 571 Art. 187 de la normativa del POUM. | | BPU NP1 Integral i NP4 Ambiental | BAP 2 |  |  |
| 115 | BAP | Elements caracteritzadors del paisatge rural | Barraca de pedra seca de Mas Alba 3 | | 400062, 4567391 | Voltants de Mas Alba | SNC (urbà no consolidat) E. EQUIPAMENTS | Inventari del Patrimoni Cultural del municipi de Sitges. Fitxa núm. 589 Art. 187 de la normativa del POUM. | | BPU NP1 Integral i NP4 Ambiental | BAP 2 |  |  |
| 116 | BAP | Elements caracteritzadors del paisatge rural | Barraca de pedra seca de Santa Bàrbara 1 | Barraca de les Cases del Sord | 398613, 4565819 | Voltants de Santa Bàrbara | SUD (urbanitzable delimitat) 30. Amb PPU aprovat 30. DESENVOLUPAMENT RESIDENCIAL | Inventari del Patrimoni Cultural del municipi de Sitges. Fitxa núm. 545 Art. 187 de la normativa del POUM. | | BPU NP1 Integral i NP4 Ambiental | BAP 2 |  |  |
| 117 | BAP | Elements caracteritzadors del paisatge rural | Barraca de pedra seca de Santa Bàrbara 2 | | 398706, 4565907 | Voltants de Santa Bàrbara | SUD (urbanitzable delimitat) 30. Amb PPU aprovat 30. DESENVOLUPAMENT RESIDENCIAL | Inventari del Patrimoni Cultural del municipi de Sitges. Fitxa núm. 546 Art. 187 de la normativa del POUM. | | BPU NP1 Integral i NP4 Ambiental | BAP 2 |  |  |
| 118 | BAP | Elements caracteritzadors del paisatge rural | Barraca de pedra seca de Santa Bàrbara 3 | | 398829, 4565924 | Voltants de Santa Bàrbara | SUD (urbanitzable delimitat) V6. Jardins urbans V. ESPAIS LLIURES - ZONES VERDES | Inventari del Patrimoni Cultural del municipi de Sitges. Fitxa núm. 551 Art. 187 de la normativa del POUM. | | BPU NP1 Integral i NP4 Ambiental | BAP 2 |  |  |
| 119 | BAP | Elements caracteritzadors del paisatge rural | Barraca de pedra seca de Santa Bàrbara 4 | | 398765, 4566043 | Voltants de Santa Bàrbara | SUD (urbanitzable delimitat) 30. Amb PPU aprovat 30. DESENVOLUPAMENT RESIDENCIAL | Inventari del Patrimoni Cultural del municipi de Sitges. Fitxa núm. 552 Art. 187 de la normativa del POUM. | | BPU NP1 Integral i NP4 Ambiental | BAP 2 |  |  |















QUADRE RESUM DELS BÉNS AMBIENTALS I PAISATGÍSTICS

| NÚM. ELEM. | CODI | CLASSIFICACIÓ | DENOMINACIÓ | DENOMINACIÓ 2 | UTM | INDRET | POUM SITGES 2006 | ALTRES PROT. | PROTECCIÓ PEPPAC - 91 | PROTECCIÓ MODIF. PEPPAC | NÚM. PLÀNOL | LOCALITZACIÓ | IMATGE 2014-2022 |
|------------|------|----------------------------------------------|--------------------------------------------------|---------------|-----------------|-----------------------------------|--------------------------------------------------------------------------------------------------------|---------------------------------------------------------------------------------------------------------------|-----------------------|-------------------------------------|-------------|--------------|------------------|
| 120 | BAP | Elements caracteritzadors del paisatge rural | Barraca de pedra seca de Santa Bàrbara 5 | | 398486, 4566093 | Voltants de Santa Bàrbara | SUC (urbà consolidat) V1. Parcs V. ESPAIS LLIURES - ZONES VERDES | Inventari del Patrimoni Cultural del municipi de Sitges. Fitxa núm. 553 Art. 187 de la normativa del POUM. | | BPU NP1 Integral i NP4 Ambiental | BAP 2 | | |
| 121 | BAP | Elements caracteritzadors del paisatge rural | Barraca de pedra seca de Cal Ballester | | 399167, 4566377 | Nord-est de Santa Bàrbara | SUD (urbanitzable delimitat) V1. Parcs V. ESPAIS LLIURES - ZONES VERDES | Inventari del Patrimoni Cultural del municipi de Sitges. Fitxa núm. 628 Art. 187 de la normativa del POUM. | | BPU NP1 Integral i NP4 Ambiental | BAP 2 | | |
| 122 | BAP | Elements caracteritzadors del paisatge rural | Barraca de pedra seca de la Serra dels Parans 1 | | 396835, 4564960 | Voltants de la Serra dels Parans | SUC (urbà consolidat) 32b. Densitat baixa 32. DESENVOLUPAMENT RESIDENCIAL | Inventari del Patrimoni Cultural del municipi de Sitges. Fitxa núm. 540 Art. 187 de la normativa del POUM. | | BPU NP5 Documental | BAP 1 | | |
| 123 | BAP | Elements caracteritzadors del paisatge rural | Barraca de pedra seca de la Serra dels Parans 2 | | 396751, 4564575 | Voltants de la Serra dels Parans | SNU (sòl no urbanitzable) SRP-C1 (Sòl No Urbanitzable Costaner C1) 25. ESPAIS NATURALS PROTEGITS | Inventari del Patrimoni Cultural del municipi de Sitges. Fitxa núm. 556 Art. 187 de la normativa del POUM. | | BPU NP1 Integral i NP4 Ambiental | BAP 1 | | |
| 124 | BAP | Elements caracteritzadors del paisatge rural | Barraca de pedra seca del Pla de Miralpeix | | 397331, 4564605 | Pla de Miralpeix | SNU (sòl no urbanitzable) SRP-C1 (Sòl No Urbanitzable Costaner C1) 25. ESPAIS NATURALS PROTEGITS | Inventari del Patrimoni Cultural del municipi de Sitges. Fitxa núm. 557 Art. 187 de la normativa del POUM. | | BPU NP1 Integral i NP4 Ambiental | BAP 1 | | |
| 125 | BAP | Elements caracteritzadors del paisatge rural | Barraca de pedra seca de la Serra de les Coves 1 | | 396958, 4564622 | Voltants de la Serra de les Coves | SUC (urbà consolidat) 32b. Densitat baixa 32. DESENVOLUPAMENT RESIDENCIAL | Inventari del Patrimoni Cultural del municipi de Sitges. Fitxa núm. 544 Art. 187 de la normativa del POUM. | | BPU NP1 Integral i NP4 Ambiental | BAP 1 | | |
| 126 | BAP | Elements caracteritzadors del paisatge rural | Barraca de pedra seca de la Serra dels Parans 3 | | 396776, 4564913 | Urbanització de Miralpeix | SUC (urbà consolidat) 32b. Densitat baixa 32. DESENVOLUPAMENT RESIDENCIAL | Inventari del Patrimoni Cultural del municipi de Sitges. Fitxa núm. 583 Art. 187 de la normativa del POUM. | | BPU NP1 Integral i NP4 Ambiental | BAP 1 | | |

QUADRE RESUM DELS BÉNS AMBIENTALS I PAISATGÍSTICS

| NÚM. ELEM. | CODI | CLASSIFICACIÓ | DENOMINACIÓ | DENOMINACIÓ 2 | UTM | INDRET | POUM SITGES 2006 | ALTRES PROT. | PROTECCIÓ PEPPAC - 91 | PROTECCIÓ MODIF. PEPPAC | NÚM. PLÀNOL | LOCALITZACIÓ | IMATGE 2014-2022 |
|------------|------|----------------------------------------------|-----------------------------------------------------|---------------|-----------------|--------------------------------------|--------------------------------------------------------------------------------------------------|------------------------------------------------------------------------------------------------------------|-----------------------|----------------------------------|-------------|--------------|------------------|
| 127 | BAP | Elements caracteritzadors del paisatge rural | Barraca de pedra seca de la Serra de les Coves 2 | | 397136, 4564448 | Voltants de la Serra de les Coves | SNU (sòl no urbanitzable) SRP-C1 (Sòl No Urbanitzable Costaner C1) 25. ESPAIS NATURALS PROTEGITS | Inventari del Patrimoni Cultural del municipi de Sitges. Fitxa núm. 584 Art. 187 de la normativa del POUM. | | BPU NP1 Integral i NP4 Ambiental | BAP 1 | | |
| 128 | BAP | Elements caracteritzadors del paisatge rural | Barraca de pedra seca de la Serra dels Bons Aires 1 | | 395951, 4564072 | Voltants de la Serra dels Bons Aires | SNU (sòl no urbanitzable) SRP-C1 (Sòl No Urbanitzable Costaner C1) 25. ESPAIS NATURALS PROTEGITS | Art. 187 de la normativa del POUM. | | BPU NP1 Integral i NP4 Ambiental | BAP 1 | | |
| 129 | BAP | Elements caracteritzadors del paisatge rural | Barraca de pedra seca de la Serra dels Bons Aires 2 | | 395986, 4564003 | Voltants de la Serra dels Bons Aires | SNU (sòl no urbanitzable) SRP-C1 (Sòl No Urbanitzable Costaner C1) 25. ESPAIS NATURALS PROTEGITS | Art. 187 de la normativa del POUM. | | BPU NP1 Integral i NP4 Ambiental | BAP 1 | | |
| 130 | BAP | Elements caracteritzadors del paisatge rural | Barraca de pedra seca de la Rodona | | 396175, 4564452 | Voltants de la Rodona | SNU (sòl no urbanitzable) SRP-C1 (Sòl No Urbanitzable Costaner C1) 25. ESPAIS NATURALS PROTEGITS | Inventari del Patrimoni Cultural del municipi de Sitges. Fitxa núm. 632 Art. 187 de la normativa del POUM. | | BPU NP1 Integral i NP4 Ambiental | BAP 1 | | |
| 131 | BAP | Elements caracteritzadors del paisatge rural | Barraca de pedra seca dels Pins Vens | | 400830, 4566434 | Voltants dels Pins Vens | SNU (sòl no urbanitzable) X3. Xarxa complementària X. VIARI | Art. 187 de la normativa del POUM. | | BPU NP5 Documental | BAP 2 | | |
| 132 | BAP | Elements caracteritzadors del paisatge rural | Barraca de pedra seca del Camp de les Piltres | | 402493, 4568254 | Voltants del Camp de les Piltres | SNU (sòl no urbanitzable) SRP1 (Parc de Garraf) 25. ESPAIS NATURALS PROTEGITS | Art. 187 de la normativa del POUM. | | BPU NP1 Integral i NP4 Ambiental | BAP 4 | | |
| 133 | BAP | Elements caracteritzadors del paisatge rural | Barraca de pedra seca del Fondo de Mas Quadrell 3 | | 403538, 4568634 | Fondo de mas Quadrell | SNU (sòl no urbanitzable) SRP1 (Parc de Garraf) 25. ESPAIS NATURALS PROTEGITS | Art. 187 de la normativa del POUM. | | BPU NP1 Integral i NP4 Ambiental | BAP 4 | | |


QUADRE RESUM DELS BÉNS AMBIENTALS I PAISATGÍSTICS

| NÚM. ELEM. | CODI | CLASSIFICACIÓ | DENOMINACIÓ | DENOMINACIÓ 2 | UTM | INDRET | POUM SITGES 2006 | ALTRES PROT. | PROTECCIÓ PEPPAC - 91 | PROTECCIÓ MODIF. PEPPAC | NÚM. PLÀNOL | LOCALITZACIÓ | IMATGE 2014-2022 |
|------------|------|----------------------------------------------|---------------------------------------------------|-------------------|-----------------|-----------------------------------|--------------------------------------------------------------------------------------------------|------------------------------------|-----------------------|----------------------------------|-------------|---------------------------------------------------------------------------------------|---------------------------------------------------------------------------------------|
| 134 | BAP | Elements caracteritzadors del paisatge rural | Barraca de pedra seca del Fondo de Mas Quadrell 2 | | 403784, 4568475 | Fondo de mas Quadrell | SNU (sòl no urbanitzable) SRP1 (Parc de Garraf) 25. ESPAIS NATURALS PROTEGITS | Art. 187 de la normativa del POUM. | | BPU NP1 Integral i NP4 Ambiental | BAP 4 |  |  |
| 135 | BAP | Elements caracteritzadors del paisatge rural | Barraca de pedra seca del Turó de la Flor | | 403857, 4568713 | Voltants del Turó de la Flor | SNU (sòl no urbanitzable) SRP1 (Parc de Garraf) 25. ESPAIS NATURALS PROTEGITS | Art. 187 de la normativa del POUM. | | BPU NP1 Integral i NP4 Ambiental | BAP 4 |  |  |
| 136 | BAP | Elements caracteritzadors del paisatge rural | Barraca de pedra seca de Vallcarca 2 | Barraca d'en Vivó | 404053, 4566079 | Voltants de Vallcarca | SUC (urbà consolidat) 19-SRP4 Indústria pesant en transformació 7. INDUSTRIAL | Art. 187 de la normativa del POUM. | | BPU NP1 Integral i NP4 Ambiental | BAP 5 |  |  |
| 137 | BAP | Elements caracteritzadors del paisatge rural | Barraca de pedra seca de la Serra de les Coves 3 | | 397198, 4564332 | Voltants de la Serra de les Coves | SNU (sòl no urbanitzable) SRP-C1 (Sòl No Urbanitzable Costaner C1) 25. ESPAIS NATURALS PROTEGITS | Art. 187 de la normativa del POUM. | | BPU NP1 Integral i NP4 Ambiental | BAP 1 |  |  |
| 138 | BAP | Elements caracteritzadors del paisatge rural | Barraca de pedra seca del xalet masia Nova 5 | | 404137, 4569166 | Pla de les Llenties | SNU (sòl no urbanitzable) SRP1 (Parc de Garraf) 25. ESPAIS NATURALS PROTEGITS | Art. 187 de la normativa del POUM. | | BPU NP1 Integral i NP4 Ambiental | BAP 4 |  |  |
| 139 | BAP | Elements caracteritzadors del paisatge rural | Barraca de pedra seca de Miralpeix 8 | | 397219, 4565173 | Fondo d'en Po d'en Jan | SUC (urbà consolidat) 32b. Densitat baixa 32. DESENVOLUPAMENT RESIDENCIAL | Art. 187 de la normativa del POUM. | | BPU NP1 Integral i NP4 Ambiental | BAP 1 |  |  |
| 140 | BAP | Elements caracteritzadors del paisatge rural | Barraca de pedra seca del Fondo de Mas Pasqualí | | 396223, 4564719 | Fondo del Mas Pasqualí | SNU (sòl no urbanitzable) SRP-C1 (Sòl No Urbanitzable Costaner C1) 25. ESPAIS NATURALS PROTEGITS | Art. 187 de la normativa del POUM. | | BPU NP1 Integral i NP4 Ambiental | BAP 1 |  |  |








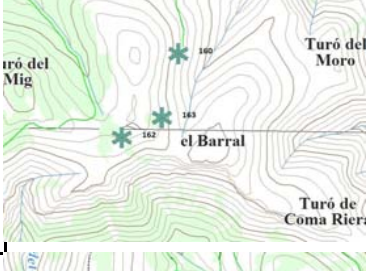



QUADRE RESUM DELS BÉNS AMBIENTALS I PAISATGÍSTICS

| NÚM. ELEM. | CODI | CLASSIFICACIÓ | DENOMINACIÓ | DENOMINACIÓ 2 | UTM | INDRET | POUM SITGES 2006 | ALTRES PROT. | PROTECCIÓ PEPPAC - 91 | PROTECCIÓ MODIF. PEPPAC | NÚM. PLÀNOL | LOCALITZACIÓ | IMATGE 2014-2022 |
|------------|------|----------------------------------------------|--------------------------------------------|----------------------|-----------------|---------------------------|-----------------------------------------------------------------------------------------------------------------|------------------------------------|-----------------------|-------------------------------------|-------------|--------------|------------------|
| 141 | BAP | Elements caracteritzadors del paisatge rural | Barraca de pedra seca de la rotonda | | 398254, 4565234 | Rotonda | SUC (urbà consolidat) S. Protecció S. PROTECCIÓ | Art. 187 de la normativa del POUM. | | BPU NP1 Integral i NP4 Ambiental | BAP 3 | | |
| 142 | BAP | Elements caracteritzadors del paisatge rural | Barraca de pedra seca del Mas Pasqualí 1 | | 396309, 4565360 | Fondo del Mas Pasqualí | SNU (sòl no urbanitzable) SRP-C1 (Sòl No Urbanitzable Costaner C1) 25. ESPAIS NATURALS PROTEGITS | Art. 187 de la normativa del POUM. | | BPU NP1 Integral i NP4 Ambiental | BAP 1 | | |
| 143 | BAP | Elements caracteritzadors del paisatge rural | Barraca de pedra seca de Santa Bàrbara 6 | Barraca d'en Sevilla | 398626, 4565988 | Voltants de Santa Bàrbara | SUD (urbanitzable delimitat) V1. Parcs V. ESPAIS LLIURES - ZONES VERDES | Art. 187 de la normativa del POUM. | | BPU NP1 Integral i NP4 Ambiental | BAP 2 | | |
| 144 | BAP | Elements caracteritzadors del paisatge rural | Barraca de pedra seca del mas d'en Puig 2 | | 401155, 4567275 | Voltants de Mas d'en Puig | SNU (sòl no urbanitzable) SRP4 (SNU protegit d'Interès Paisatgístic) 24. PAISATGÍSTIC I ECOLÒGIC DE VALOR | Art. 187 de la normativa del POUM. | | BPU NP1 Integral i NP4 Ambiental | BAP 2 | | |
| 145 | BAP | Elements caracteritzadors del paisatge rural | Barraca de pedra seca del Fondo del Coscò | | 401643, 4567437 | L'Estellar | SNU (sòl no urbanitzable) SRP-C1 (Sòl No Urbanitzable Costaner C1) 25. ESPAIS NATURALS PROTEGITS | Art. 187 de la normativa del POUM. | | BPU NP1 Integral i NP4 Ambiental | BAP 4 | | |
| 146 | BAP | Elements caracteritzadors del paisatge rural | Barraca de pedra seca del Fondo d'en Bascò | | 401288, 4567461 | Fondo d'en Bascò | SNU (sòl no urbanitzable) SRP4 (SNU protegit d'Interès Paisatgístic) 24. PAISATGÍSTIC I ECOLÒGIC DE VALOR | Art. 187 de la normativa del POUM. | | BPU NP1 Integral i NP4 Ambiental | BAP 2 | | |
| 147 | BAP | Elements caracteritzadors del paisatge rural | Barraca de pedra seca de Campdàsens 5 | | 406358, 4567751 | Campdàsens | SNU (sòl no urbanitzable) SRP1 (Parc de Garraf) 25. ESPAIS NATURALS PROTEGITS | Art. 187 de la normativa del POUM. | | BPU NP1 Integral i NP4 Ambiental | BAP 7 | | |

QUADRE RESUM DELS BÉNS AMBIENTALS I PAISATGÍSTICS

| NÚM. ELEM. | CODI | CLASSIFICACIÓ | DENOMINACIÓ | DENOMINACIÓ 2 | UTM | INDRET | POUM SITGES 2006 | ALTRES PROT. | PROTECCIÓ PEPPAC - 91 | PROTECCIÓ MODIF. PEPPAC | NÚM. PLÀNOL | LOCALITZACIÓ | IMATGE 2014-2022 |
|------------|------|----------------------------------------------|---------------------------------------------------|---------------|-----------------|----------------------------------|--------------------------------------------------------------------------------------------------------|------------------------------------|-----------------------|-------------------------------------|-------------|---------------------------------------------------------------------------------------|---------------------------------------------------------------------------------------|
| 148 | BAP | Elements caracteritzadors del paisatge rural | Barraca de pedra seca del Fondo de l'Estellar 2 | | 401620, 4567758 | Voltants del Fondo de l'Estellar | SNU (sòl no urbanitzable) SRP-C1 (Sòl No Urbanitzable Costaner C1) 25. ESPAIS NATURALS PROTEGITS | Art. 187 de la normativa del POUM. | | BPU NP1 Integral i NP4 Ambiental | BAP 4 |  |  |
| 149 | BAP | Elements caracteritzadors del paisatge rural | Barraca de pedra seca del Pla d'en Sonya | | 403084, 4569140 | Voltants del Pla d'en Sonya | SNU (sòl no urbanitzable) SRP1 (Parc de Garraf) 25. ESPAIS NATURALS PROTEGITS | Art. 187 de la normativa del POUM. | | BPU NP1 Integral i NP4 Ambiental | BAP 4 |  |  |
| 150 | BAP | Elements caracteritzadors del paisatge rural | Barraca de pedra seca del Fondo de les Llenties 1 | | 404933, 4569473 | Fondo de les Llenties | SNU (sòl no urbanitzable) SRP1 (Parc de Garraf) 25. ESPAIS NATURALS PROTEGITS | Art. 187 de la normativa del POUM. | | BPU NP1 Integral i NP4 Ambiental | BAP 4 |  |  |
| 151 | BAP | Elements caracteritzadors del paisatge rural | Barraca de pedra seca del Fondo de les Llenties 2 | | 404844, 4569600 | Fondo de les Llenties | SNU (sòl no urbanitzable) SRP1 (Parc de Garraf) 25. ESPAIS NATURALS PROTEGITS | Art. 187 de la normativa del POUM. | | BPU NP1 Integral i NP4 Ambiental | BAP 4 |  |  |
| 152 | BAP | Elements caracteritzadors del paisatge rural | Barraca de pedra seca de la Guardieta 1 | | 403206, 4569573 | Voltants de la Guardieta | SNU (sòl no urbanitzable) SRP1 (Parc de Garraf) 25. ESPAIS NATURALS PROTEGITS | Art. 187 de la normativa del POUM. | | BPU NP1 Integral i NP4 Ambiental | BAP 4 |  |  |
| 153 | BAP | Elements caracteritzadors del paisatge rural | Barraca de pedra seca de la Guardieta 2 | | 403372, 4569514 | Voltants de la Guardieta | SNU (sòl no urbanitzable) SRP1 (Parc de Garraf) 25. ESPAIS NATURALS PROTEGITS | Art. 187 de la normativa del POUM. | | BPU NP1 Integral i NP4 Ambiental | BAP 4 |  |  |
| 154 | BAP | Elements caracteritzadors del paisatge rural | Barraca de pedra seca de la Guardieta 3 | | 403511, 4569620 | Voltants de la Guardieta | SNU (sòl no urbanitzable) SRP1 (Parc de Garraf) 25. ESPAIS NATURALS PROTEGITS | Art. 187 de la normativa del POUM. | | BPU NP1 Integral i NP4 Ambiental | BAP 4 |  |  |



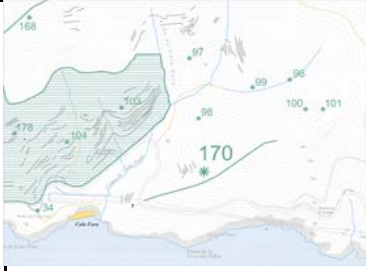





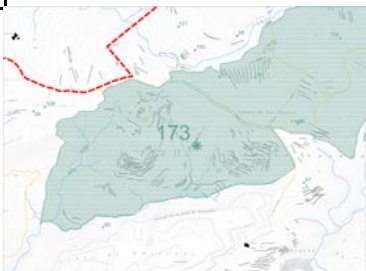



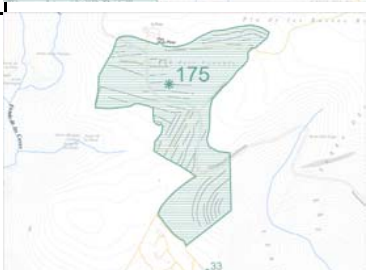

QUADRE RESUM DELS BÉNS AMBIENTALS I PAISATGÍSTICS

| NÚM. ELEM. | CODI | CLASSIFICACIÓ | DENOMINACIÓ | DENOMINACIÓ 2 | UTM | INDRET | POUM SITGES 2006 | ALTRES PROT. | PROTECCIÓ PEPPAC - 91 | PROTECCIÓ MODIF. PEPPAC | NÚM. PLÀNOL | LOCALITZACIÓ | IMATGE 2014-2022 |
|------------|------|----------------------------------------------|------------------------------------------------------|---------------|-----------------|----------------------------|--------------------------------------------------------------------------------------------------------|---------------------------------------------------------------------------------------------------------------|-----------------------|-------------------------------------|-------------|---------------------------------------------------------------------------------------|---------------------------------------------------------------------------------------|
| 155 | BAP | Elements caracteritzadors del paisatge rural | Barraca de pedra seca del Fondo del Tabaco | | 395947, 4564672 | Fondo del Tabaco | SNU (sòl no urbanitzable) SRP-C1 (Sòl No Urbanitzable Costaner C1) 25. ESPAIS NATURALS PROTEGITS | Inventari del Patrimoni Cultural del municipi de Sitges. Fitxa núm. 630 Art. 187 de la normativa del POUM. | | BPU NP1 Integral i NP4 Ambiental | BAP 1 |  |  |
| 156 | BAP | Elements caracteritzadors del paisatge rural | Barraca de pedra seca del Fondo de les Piltres 1 | | 402706, 4568132 | Fondo de les Piltres | SNU (sòl no urbanitzable) SRP1 (Parc de Garraf) 25. ESPAIS NATURALS PROTEGITS | Art. 187 de la normativa del POUM. | | BPU NP1 Integral i NP4 Ambiental | BAP 4 |  |  |
| 157 | BAP | Elements caracteritzadors del paisatge rural | Barraca de pedra seca del Fondo de les Piltres 2 | | 402533, 4568184 | Fondo de les Piltres | SNU (sòl no urbanitzable) SRP1 (Parc de Garraf) 25. ESPAIS NATURALS PROTEGITS | Art. 187 de la normativa del POUM. | | BPU NP1 Integral i NP4 Ambiental | BAP 4 |  |  |
| 158 | BAP | Elements caracteritzadors del paisatge rural | Barraca de pedra seca del Fondo de la Coma d'en Grau | | 403641, 4569104 | Fondo de la Coma d'en Grau | SNU (sòl no urbanitzable) SRP1 (Parc de Garraf) 25. ESPAIS NATURALS PROTEGITS | Art. 187 de la normativa del POUM. | | BPU NP1 Integral i NP4 Ambiental | BAP 4 |  |  |
| 159 | BAP | Elements caracteritzadors del paisatge rural | Barraca de pedra seca del Pla del Xup | | 403351, 4567670 | Pla del Xup | SNU (sòl no urbanitzable) SRP1 (Parc de Garraf) 25. ESPAIS NATURALS PROTEGITS | Art. 187 de la normativa del POUM. | | BPU NP1 Integral i NP4 Ambiental | BAP 4 |  |  |
| 160 | BAP | Elements caracteritzadors del paisatge rural | Barraca de pedra seca del Fondo del Barral 1 | | 403553, 4567391 | Fondo del Barral | SNU (sòl no urbanitzable) SRP1 (Parc de Garraf) 25. ESPAIS NATURALS PROTEGITS | Art. 187 de la normativa del POUM. | | BPU NP1 Integral i NP4 Ambiental | BAP 4 |  |  |
| 161 | BAP | Elements caracteritzadors del paisatge rural | Barraca de pedra seca del Fondo de les Basses | | 402841, 4567383 | Fondo de les Basses | SNU (sòl no urbanitzable) SRP1 (Parc de Garraf) 25. ESPAIS NATURALS PROTEGITS | Art. 187 de la normativa del POUM. | | BPU NP1 Integral i NP4 Ambiental | BAP 4 |  |  |

QUADRE RESUM DELS BÉNS AMBIENTALS I PAISATGÍSTICS

| NÚM. ELEM. | CODI | CLASSIFICACIÓ | DENOMINACIÓ | DENOMINACIÓ 2 | UTM | INDRET | POUM SITGES 2006 | ALTRES PROT. | PROTECCIÓ PEPPAC - 91 | PROTECCIÓ MODIF. PEPPAC | NÚM. PLÀNOL | LOCALITZACIÓ | IMATGE 2014-2022 |
|------------|------|----------------------------------------------|----------------------------------------------|---------------|-----------------|-------------------------------------|--------------------------------------------------------------------------------------------------|----------------------------------------------------------------------------------------------|-----------------------|-----------------------------------|-------------|---------------------------------------------------------------------------------------|---------------------------------------------------------------------------------------|
| 162 | BAP | Elements caracteritzadors del paisatge rural | Barraca de pedra seca del Turó del Mig | | 403378, 4567127 | Turó del Mig | SNU (sòl no urbanitzable) SRP1 (Parc de Garraf) 25. ESPAIS NATURALS PROTEGITS | Art. 187 de la normativa del POUM. | | BPU NP1 Integral i NP4 Ambiental | BAP 5 |  |  |
| 163 | BAP | Elements caracteritzadors del paisatge rural | Barraca de pedra seca del Fondo del Barral 2 | | 403502, 4567190 | Fondo del Barral | SNU (sòl no urbanitzable) SRP1 (Parc de Garraf) 25. ESPAIS NATURALS PROTEGITS | Art. 187 de la normativa del POUM. | | BPU NP1 Integral i NP4 Ambiental | BAP 5 |  |  |
| 164 | BAP | Elements caracteritzadors del paisatge rural | Barraca de pedra seca del Turó del Rave 3 | | 403595, 4567776 | Turó del Rave | SNU (sòl no urbanitzable) SRP1 (Parc de Garraf) 25. ESPAIS NATURALS PROTEGITS | Art. 187 de la normativa del POUM. | | BPU NP1 Integral i NP4 Ambiental | BAP 4 |  |  |
| 165 | BAP | Elements caracteritzadors del paisatge rural | Barraca de pedra seca del Mas Pasqualí 2 | | 396486, 4565335 | Pla de l'Agutzilet | SNU (sòl no urbanitzable) SRP-C1 (Sòl No Urbanitzable Costaner C1) 25. ESPAIS NATURALS PROTEGITS | Art. 187 de la normativa del POUM. | | BPU NP1 Integral i NP4 Ambiental | BAP 1 |  |  |
| 166 | BAP | Elements caracteritzadors del paisatge rural | Forn de calç del Mas Maiol | | 402798, 4568999 | Voltants de Mas Maiol | SNU (sòl no urbanitzable) SRP1 (Parc de Garraf) 25. ESPAIS NATURALS PROTEGITS | Art. 187 de la normativa del POUM. | | BPU NP1 Integral i NP4 Ambiental | BAP 4 |  |  |
| 167 | BAP | Elements caracteritzadors del paisatge rural | Forn de calç del camí de la Fita | | 401437, 4568018 | A la banda nord del camí de la Fita | SNU (sòl no urbanitzable) SRP-C1 (Sòl No Urbanitzable Costaner C1) 25. ESPAIS NATURALS PROTEGITS | Inventari del Patrimoni Cultural Immoble. Núm. reg. 41569 Art. 187 de la normativa del POUM. | | BPU NP1 Integral i NP4 Ambiental | BAP 2 |  |  |
| 168 | BAP | Elements caracteritzadors del paisatge rural | Marge llarg del Picorb | | 402506, 4565906 | Cala Forn | SNU (sòl no urbanitzable) SRP1 (Parc de Garraf) 25. ESPAIS NATURALS PROTEGITS | Estudi d'Avaluació Ambiental del POUM. Ap. 5.1.8 Art. 187 de la normativa del POUM. | | BPU NP2 Conservació NP4 Ambiental | BAP 5 |  |  |









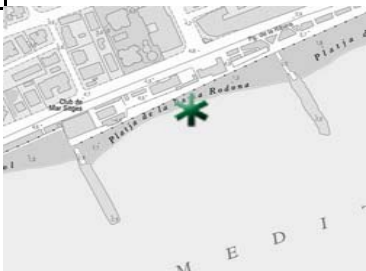

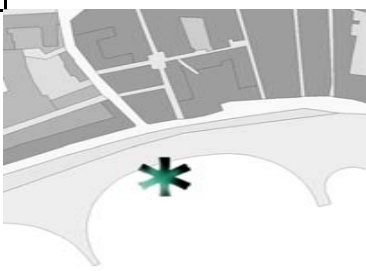



QUADRE RESUM DELS BÉNS AMBIENTALS I PAISATGÍSTICS

| NÚM. ELEM. | CODI | CLASSIFICACIÓ | DENOMINACIÓ | DENOMINACIÓ 2 | UTM | INDRET | POUM SITGES 2006 | ALTRES PROT. | PROTECCIÓ PEPPAC - 91 | PROTECCIÓ MODIF. PEPPAC | NÚM. PLÀNOL | LOCALITZACIÓ | IMATGE 2014-2022 |
|------------|------|----------------------------------------------|-------------------------------------------------|---------------|-----------------|------------------------------------------|--------------------------------------------------------------------------------------------------|----------------------------------------------------------------------------------------|-----------------------|--------------------------------------|-------------|---------------------------------------------------------------------------------------|---------------------------------------------------------------------------------------|
| 169 | BAP | Elements caracteritzadors del paisatge rural | Marge llarg de les vinyes de l'Hospital | | 401923, 4565801 | Vessant sud-oest del puig de Sant Antoni | SNU (sòl no urbanitzable) SRP1 (Parc de Garraf) 25. ESPAIS NATURALS PROTEGITS | Estudi d'Avaluació Ambiental del POUM. Ap. 5.1.8 Art. 187 de la normativa del POUM. | | BPU NP2 Conservació NP4 Ambiental | BAP 5 |  |  |
| 170 | BAP | Elements caracteritzadors del paisatge rural | Marge llarg del fondo de Cala Forn | | 403069, 4565590 | Vessant sud-oest del turó de la Trinitat | SNU (sòl no urbanitzable) SRP1 (Parc de Garraf) 25. ESPAIS NATURALS PROTEGITS | Art. 187 de la normativa del POUM. | | BPU NP2 Conservació NP4 Ambiental | BAP 5 |  |  |
| 171 | BAP | Elements caracteritzadors del paisatge rural | Marge i marginades del tancat del Mas d'en Puig | | 401077, 4566709 | Tancat del Mas d'en Puig | SNU (sòl no urbanitzable) SRP-C1 (Sòl No Urbanitzable Costaner C1) 25. ESPAIS NATURALS PROTEGITS | Estudi d'Avaluació Ambiental del POUM. Ap. 5.1.8 Art. 187 de la normativa del POUM. | | BPU NP2 Conservació NP4 Ambiental | BAP 2 |  |  |
| 172 | BAP | Elements caracteritzadors del paisatge rural | Marge del Mas Maiol | | 402478, 4568668 | Mas Maiol | SNU (sòl no urbanitzable) SRP1 (Parc de Garraf) 25. ESPAIS NATURALS PROTEGITS | Art. 187 de la normativa del POUM. | | BPU NP2 Conservació NP4 Ambiental | BAP 4 |  |  |
| 173 | BAP | Elements caracteritzadors del paisatge rural | Marginades del pujol d'en Pei | | 404648, 4568925 | Pujol d'en Pei - Can Planes | SNU (sòl no urbanitzable) SRP1 (Parc de Garraf) 25. ESPAIS NATURALS PROTEGITS | Àrea d'expectativa arqueològica (AEA) Art. 187 de la normativa del POUM. | | BPU NP2 Conservació NP4 Ambiental | BAP 4 |  |  |
| 174 | BAP | Elements caracteritzadors del paisatge rural | Marginades de can Planes i Casa Vella | | 405753, 4569612 | Fondo de Casa Vella | SNU (sòl no urbanitzable) SRP1 (Parc de Garraf) 25. ESPAIS NATURALS PROTEGITS | Art. 187 de la normativa del POUM. | | BPU NP2 Conservació NP4 Ambiental | BAP 6 |  |  |
| 175 | BAP | Elements caracteritzadors del paisatge rural | Marginades de la Pleta | | 409167, 4569674 | Pla dels Vinyals | SNU (sòl no urbanitzable) SRP1 (Parc de Garraf) 25. ESPAIS NATURALS PROTEGITS | Art. 187 de la normativa del POUM. | | BPU NP2 Conservació NP4 Ambiental | BAP 8 |  |  |

QUADRE RESUM DELS BÉNS AMBIENTALS I PAISATGÍSTICS

| NÚM. ELEM. | CODI | CLASSIFICACIÓ | DENOMINACIÓ | DENOMINACIÓ 2 | UTM | INDRET | POUM SITGES 2006 | ALTRES PROT. | PROTECCIÓ PEPPAC - 91 | PROTECCIÓ MODIF. PEPPAC | NÚM. PLÀNOL | LOCALITZACIÓ | IMATGE 2014-2022 |
|------------|------|----------------------------------------------|------------------------------------------|------------------------------------|-----------------|----------------------------------|-------------------------------------------------------------------------------|----------------------------------------------------------------------------------------------------------------------------------------------------------|-----------------------|-----------------------------------|-------------|---------------------------------------------------------------------------------------|---------------------------------------------------------------------------------------|
| 176 | BAP | Elements caracteritzadors del paisatge rural | Xermades del fondo d'en Bernardí | | 401899, 4565952 | Fondo d'en Bernardí | SNU (sòl no urbanitzable) SRP1 (Parc de Garraf) 25. ESPAIS NATURALS PROTEGITS | Estudi d'Avaluació Ambiental del POUM. Ap. 5.1.8 Art. 187 de la normativa del POUM. | | BPU NP2 Conservació NP4 Ambiental | BAP 5 |  |  |
| 177 | BAP | Elements caracteritzadors del paisatge rural | Xermades del fondet d'en Riera | | 401467, 4566565 | Vessant sud del puig d'en Matalí | SNU (sòl no urbanitzable) SRP1 (Parc de Garraf) 25. ESPAIS NATURALS PROTEGITS | Estudi d'Avaluació Ambiental del POUM. Ap. 5.1.8 Art. 187 de la normativa del POUM. | | BPU NP2 Conservació NP4 Ambiental | BAP 2 |  |  |
| 178 | BAP | Elements caracteritzadors del paisatge rural | Xermades del vessant sud del Picorb | Xermades del torrent de la Creueta | 402751, 4565757 | Torrent de la Creueta | SNU (sòl no urbanitzable) SRP1 (Parc de Garraf) 25. ESPAIS NATURALS PROTEGITS | Estudi d'Avaluació Ambiental del POUM. Ap. 5.1.8 Art. 187 de la normativa del POUM. | | BPU NP2 Conservació NP4 Ambiental | BAP 5 |  |  |
| 179 | BAP | Entorns paisatgístics marítims | Cala dels Gegants | | 396368, 4563923 | Els Colls i Miralpeix | SNU (sòl no urbanitzable) SRP1 (Parc de Garraf) 25. ESPAIS NATURALS PROTEGITS | | | BPU NP1 Integral i NP4 Ambiental | BAP 1 |  |  |
| 180 | BAP | Entorns paisatgístics marítims | Platja de L'Home Mort i platja de Rosers | Platja de la Desenrocada | 396644, 4564029 | Els Colls i Miralpeix | SNU (sòl no urbanitzable) SRP1 (Parc de Garraf) 25. ESPAIS NATURALS PROTEGITS | Compliment amb la normativa europea EMAS o Reglament Comunitari d'Ecogestió i Ecoauditoria Estudi d'Avaluació Ambiental del POUM de Sitges. Ap. 3.1.2 | | BPU NP1 Integral i NP4 Ambiental | BAP 1 |  |  |
| 181 | BAP | Entorns paisatgístics marítims | Platja de les Coves | | 397300, 4564255 | Els Colls i Miralpeix | SNU (sòl no urbanitzable) SRP1 (Parc de Garraf) 25. ESPAIS NATURALS PROTEGITS | Compliment amb la normativa europea EMAS o Reglament Comunitari d'Ecogestió i Ecoauditoria Estudi d'Avaluació Ambiental del POUM de Sitges. Ap. 3.1.2 | | BPU NP1 Integral i NP4 Ambiental | BAP 1 |  |  |
| 182 | BAP | Entorns paisatgístics marítims | Platja de les Anquines | | 398385, 4564410 | Passeig Marítim | SNU (sòl no urbanitzable) C. Costaner C. COSTANER | Compliment amb la normativa europea EMAS o Reglament Comunitari d'Ecogestió i Ecoauditoria | | BPU NP4 Ambiental | BAP 3 |  |  |

QUADRE RESUM DELS BÉNS AMBIENTALS I PAISATGÍSTICS

| NÚM. ELEM. | CODI | CLASSIFICACIÓ | DENOMINACIÓ | DENOMINACIÓ 2 | UTM | INDRET | POUM SITGES 2006 | ALTRES PROT. | PROTECCIÓ PEPPAC - 91 | PROTECCIÓ MODIF. PEPPAC | NÚM. PLÀNOL | LOCALITZACIÓ | IMATGE 2014-2022 |
|------------|------|--------------------------------|---------------------------|---------------------|-----------------|--------------------------|---------------------------------------------------------|------------------------------------------------------------------------------------------------------------------------------------|-----------------------|-------------------------|-------------|---------------------------------------------------------------------------------------|---------------------------------------------------------------------------------------|
| 183 | BAP | Entorns paisatgístics marítims | Platja de Terramar | | 398561, 4564611 | Passeig Marítim | SNU (sòl no urbanitzable) C. Costaner C. COSTANER | Compliment amb la normativa europea EMAS o Reglament Comunitari d'Ecogestió i Ecoauditoria | | BPU NP4 Ambiental | BAP 3 |  |  |
| 184 | BAP | Entorns paisatgístics marítims | Platja de la Barra | | 398871, 4564865 | Passeig Marítim | SNU (sòl no urbanitzable) C. Costaner C. COSTANER | Compliment amb la normativa europea EMAS o Reglament Comunitari d'Ecogestió i Ecoauditoria. Àrea d'expectativa arqueològica (AEA). | | BPU NP4 Ambiental | BAP 3 |  |  |
| 185 | BAP | Entorns paisatgístics marítims | Platja de la Riera Xica | | 399146, 4565044 | Passeig Marítim | SNU (sòl no urbanitzable) C. Costaner C. COSTANER | Compliment amb la normativa europea EMAS o Reglament Comunitari d'Ecogestió i Ecoauditoria | | BPU NP4 Ambiental | BAP 3 |  |  |
| 186 | BAP | Entorns paisatgístics marítims | Platja de l'Estanyol | | 399437, 4565193 | Passeig Marítim | SNU (sòl no urbanitzable) C. Costaner C. COSTANER | Compliment amb la normativa europea EMAS o Reglament Comunitari d'Ecogestió i Ecoauditoria | | BPU NP4 Ambiental | BAP 3 |  |  |
| 187 | BAP | Entorns paisatgístics marítims | Platja de la Bassa Rodona | | 399767, 4565334 | Passeig de la Ribera | SNU (sòl no urbanitzable) C. Costaner C. COSTANER | Compliment amb la normativa europea EMAS o Reglament Comunitari d'Ecogestió i Ecoauditoria | | BPU NP4 Ambiental | BAP 3 |  |  |
| 188 | BAP | Entorns paisatgístics marítims | Platja de la Ribera | | 400005, 4565437 | Passeig de la Ribera | SNU (sòl no urbanitzable) C. Costaner C. COSTANER | Compliment amb la normativa europea EMAS o Reglament Comunitari d'Ecogestió i Ecoauditoria | | BPU NP4 Ambiental | BAP 3 |  |  |
| 189 | BAP | Entorns paisatgístics marítims | Platja de la Fragata | Platja de la Ribera | 400259, 4565467 | Nucli històric de Sitges | SNU (sòl no urbanitzable) C. Costaner C. COSTANER | Compliment amb la normativa europea EMAS o Reglament Comunitari d'Ecogestió i Ecoauditoria | | BPU NP4 Ambiental | BAP 3 |  |  |


QUADRE RESUM DELS BÉNS AMBIENTALS I PAISATGÍSTICS

| NÚM. ELEM. | CODI | CLASSIFICACIÓ | DENOMINACIÓ | DENOMINACIÓ 2 | UTM | INDRET | POUM SITGES 2006 | ALTRES PROT. | PROTECCIÓ PEPPAC - 91 | PROTECCIÓ MODIF. PEPPAC | NÚM. PLÀNOL | LOCALITZACIÓ | IMATGE 2014-2022 |
|------------|------|--------------------------------|-------------------------|--------------------|-----------------|----------------------------------|---------------------------------------------------------|--------------------------------------------------------------------------------------------------------------------------------------------------------------|-----------------------|-------------------------|-------------|--------------|------------------|
| 190 | BAP | Entorns paisatgístics marítims | Platja de Sant Sebastià | | 400640, 4565638 | Est del nucli històric de Sitges | SNU (sòl no urbanitzable) C. Costaner C. COSTANER | Compliment amb la normativa europea EMAS o Reglament Comunitari d'Ecogestió i Ecoauditoria. Àrea d'expectativa arqueològica (AEA). | | BPU NP4 Ambiental | BAP 3 | | |
| 191 | BAP | Entorns paisatgístics marítims | Platja dels Balmins | | 401166, 4565611 | Oest del port d'Aiguadolç | SNU (sòl no urbanitzable) C. Costaner C. COSTANER | Compliment amb la normativa europea EMAS o Reglament Comunitari d'Ecogestió i Ecoauditoria | | BPU NP4 Ambiental | BAP 3 | | |
| 192 | BAP | Entorns paisatgístics marítims | Platja de l'Aiguadolç | | 401766, 4565674 | L'Aiguadolç | SNU (sòl no urbanitzable) C. Costaner C. COSTANER | Compliment amb la normativa europea EMAS o Reglament Comunitari d'Ecogestió i Ecoauditoria. Àrea d'expectativa arqueològica (AEA). | | BPU NP4 Ambiental | BAP 5 | | |
| 193 | BAP | Entorns paisatgístics marítims | Platges de Vallcarca | | 404700, 4565981 | Vallcarca | SNU (sòl no urbanitzable) C. Costaner C. COSTANER | Estudi d'Avaluació Ambiental del POUM de Sitges. Ap. 3.1.1 | | BPU NP4 Ambiental | BAP 5 | | |
| 194 | BAP | Entorns paisatgístics marítims | Cala Morisca | | 405211, 4566319 | La Morisca | SNU (sòl no urbanitzable) C. Costaner C. COSTANER | Compliment amb la normativa europea EMAS o Reglament Comunitari d'Ecogestió i Ecoauditoria Estudi d'Avaluació Ambiental del POUM de Sitges. Ap. 3.1 | | BPU NP4 Ambiental | BAP 7 | | |
| 195 | BAP | Entorns paisatgístics marítims | Platja de Garraf | | 408185, 4567551 | Nord-est del nucli de Garraf | SNU (sòl no urbanitzable) C. Costaner C. COSTANER | Compliment amb la normativa europea EMAS o Reglament Comunitari d'Ecogestió i Ecoauditoria Estudi d'Avaluació Ambiental del POUM de Sitges. Ap. 3.1.1 | | BPU NP4 Ambiental | BAP 7 | | |
| 196 | BAP | Entorns paisatgístics marítims | Cala Ginesta | Cala de la Ginesta | 409485, 4567964 | Oest del port de la Ginesta | SNU (sòl no urbanitzable) C. Costaner C. COSTANER | Compliment amb la normativa europea EMAS o Reglament Comunitari d'Ecogestió i Ecoauditoria | | BPU NP4 Ambiental | BAP 9 | | |















QUADRE RESUM DELS BÉNS AMBIENTALS I PAISATGÍSTICS

| NÚM ELEM. | CODI | CLASSIFI-CACIÓ | DENOMINACIÓ | DENOMINACIÓ 2 | UTM | INDRET | POUM SITGES 2006 | ALTRES PROT. | PROTECCIÓ PEPPAC - 91 | PROTECCIÓ MODIF. PEPPAC | NÚM. PLÀNOL | LOCALITZACIÓ | IMATGE 2014-2022 |
|-----------|------|----------------------------------------------|----------------------------------|---------------|----------------|----------------------------|--------------------------------------------------------------------------------------------------------|---------------------------------------------------------------------------------------------------------------------------------------------------------------|-----------------------|-------------------------------------|-------------|---------------------------------------------------------------------------------------|---------------------------------------------------------------------------------------|
| 197 | BAP | Entorns paisatgístics marítims | Platja de les Botigues | | 410853,4568485 | Nucli urbà de les Botigues | SNU (sòl no urbanitzable) C. Costaner C. COSTANER | Compliment amb la normativa europea EMAS o Reglament Comunitari d'Ecogestió i Ecoauditoria. Estudi d'Avaluació Ambiental del POUM de Sitges. Ap. 3.1.1 | | BPU NP4 Ambiental | BAP 9 |  |  |
| 198 | BAP | Elements caracteritzadors del paisatge rural | Forn de calç del Castellot | | 406327,4567303 | Fondo de Campdàsens | SNU (sòl no urbanitzable) SRP1 (Parc de Garraf) 25. ESPAIS NATURALS PROTEGITS | Art. 187 de la normativa del POUM. | | BPU NP1 Integral i NP4 Ambiental | BAP 7 |  |  |
| 199 | BAP | Elements caracteritzadors del paisatge rural | Forn de calç del Padroell 1 | | 396984,4565886 | Les Basses | SNU (sòl no urbanitzable) SRP-C1 (Sòl No Urbanitzable Costaner C1) 25. ESPAIS NATURALS PROTEGITS | Art. 187 de la normativa del POUM. | | BPU NP1 Integral i NP4 Ambiental | BAP 1 |  |  |
| 200 | BAP | Elements caracteritzadors del paisatge rural | Forn de calç del Padroell 2 | | 396982,4565894 | Els Colls i Miralpeix | SNU (sòl no urbanitzable) SRP-C1 (Sòl No Urbanitzable Costaner C1) 25. ESPAIS NATURALS PROTEGITS | Art. 187 de la normativa del POUM. | | BPU NP1 Integral i NP4 Ambiental | BAP 1 |  |  |
| 201 | BAP | Elements caracteritzadors del paisatge rural | Forn de les Basses 1 | | 402812,4567778 | Voltants de la Casa Vella | SNU (sòl no urbanitzable) SRP1 (Parc de Garraf) 25. ESPAIS NATURALS PROTEGITS | Art. 187 de la normativa del POUM. | | BPU NP1 Integral i NP4 Ambiental | BAP 4 |  |  |
| 202 | BAP | Elements caracteritzadors del paisatge rural | Forn de les Basses 2 | | 402799,4567785 | Campdàsens | SNU (sòl no urbanitzable) SRP1 (Parc de Garraf) 25. ESPAIS NATURALS PROTEGITS | Art. 187 de la normativa del POUM. | | BPU NP1 Integral i NP4 Ambiental | BAP 4 |  |  |
| 203 | BAP | Elements caracteritzadors del paisatge rural | Cisterna del fondo d'en Milhomes | | 396343,4564484 | Voltants de can Lluçà | SNU (sòl no urbanitzable) SRP-C1 (Sòl No Urbanitzable Costaner C1) 25. ESPAIS NATURALS PROTEGITS | Art. 187 de la normativa del POUM. | | BPU NP1 Integral i NP4 Ambiental | BAP 1 |  |  |







QUADRE RESUM DELS BÉNS AMBIENTALS I PAISATGÍSTICS

| NÚM ELEM. | CODI | CLASSIFI-CACIÓ | DENOMINACIÓ | DENOMINACIÓ 2 | UTM | INDRET | POUM SITGES 2006 | ALTRES PROT. | PROTECCIÓ PEPPAC - 91 | PROTECCIÓ MODIF. PEPPAC | NÚM. PLÀNOL | LOCALITZACIÓ | IMATGE 2014-2022 |
|-----------|------|----------------------------------------------|---------------------------------------------|-----------------|--------------------|---------------------------|-----------------------------------------------------------------------------------------------------------|------------------------------------|-----------------------|-----------------------------------------|-------------|---------------------------------------------------------------------------------------|---------------------------------------------------------------------------------------|
| 204 | BAP | Elements caracteritzadors del paisatge rural | Pou Forroll | | 405839,45 69812 | Turó de la Flor | SNU (sòl no urbanitzable) SRP1 (Parc de Garraf) 25. ESPAIS NATURALS PROTEGITS | Art. 187 de la normativa del POUM. | | BPU NP1 Integral i NP4 Ambiental | BAP 6 |  |  |
| 205 | BAP | Elements caracteritzadors del paisatge rural | Pou del Cisco | | 406190,45 68223 | Prop de Cala Forn | SNU (sòl no urbanitzable) SRP1 (Parc de Garraf) 25. ESPAIS NATURALS PROTEGITS | Art. 187 de la normativa del POUM. | | BPU NP1 Integral i NP4 Ambiental | BAP 6 |  |  |
| 206 | BAP | Elements caracteritzadors del paisatge rural | Pou de can Lluçà | Pou de can Mata | 406819,45 68909 | Turó del Tancat | SNU (sòl no urbanitzable) SRP1 (Parc de Garraf) 25. ESPAIS NATURALS PROTEGITS | Art. 187 de la normativa del POUM. | | BPU NP1 Integral i NP4 Ambiental | BAP 6 |  |  |
| 207 | BAP | Elements caracteritzadors del paisatge rural | Barraca de pedra seca del Turó de la Flor 2 | | 403927,45 68798 | Panya del Llamp | SNU (sòl no urbanitzable) SRP1 (Parc de Garraf) 25. ESPAIS NATURALS PROTEGITS | Art. 187 de la normativa del POUM. | | BPU NP1 Integral i NP4 Ambiental | BAP 4 |  |  |
| 208 | BAP | Elements caracteritzadors del paisatge rural | Barraca de pedra seca de cala Forn 3 | | 402753,45 65757 | Voltants de Santa Bàrbara | SNU (sòl no urbanitzable) SRP1-CPEIN (SNU Costaner al Parc de Garraf) 25. ESPAIS NATURALS PROTEGITS | Art. 187 de la normativa del POUM. | | BPU NP1 Integral i NP4 Ambiental | BAP 5 |  |  |
| 209 | BAP | Elements caracteritzadors del paisatge rural | Barraca de pedra seca del Turó del Tancat 1 | | 400944,45 66984 | Serra dels Gegants | SNU (sòl no urbanitzable) SRP-C3 (Sòl No Urbanitzable Costaner C3) 25. ESPAIS NATURALS PROTEGITS | Art. 187 de la normativa del POUM. | | BPU NP2 Conservació NP4 Ambiental | BAP 2 |  |  |
| 210 | BAP | Elements caracteritzadors del paisatge rural | Barraca de pedra seca de la Penya del Llamp | | 403137,45 66328 | Els Colls i Miralpeix | SU (sòl urbà) A.1 Parc forestal públic | Art. 187 de la normativa del POUM. | | BPU NP2 Conservació NP4 Ambiental | BAP 5 |  |  |

QUADRE RESUM DELS BÉNS AMBIENTALS I PAISATGÍSTICS

| NÚM ELEM. | CODI | CLASSIFI-CACIÓ | DENOMINACIÓ | DENOMINACIÓ 2 | UTM | INDRET | POUM SITGES 2006 | ALTRES PROT. | PROTECCIÓ PEPPAC - 91 | PROTECCIÓ MODIF. PEPPAC | NÚM. PLÀNOL | LOCALITZACIÓ | IMATGE 2014-2022 |
|-----------|------|----------------------------------------------|---------------------------------------------------|---------------|--------------------|------------------------|--------------------------------------------------------------------------------------------------------|------------------------------------|-----------------------|----------------------------------------|-------------|---------------------------------------------------------------------------------------|---------------------------------------------------------------------------------------|
| 211 | BAP | Elements caracteritzadors del paisatge rural | Barraca de pedra seca del Coll de Santa Bàrbara | | 398634,45 66214 | Els Colls i Miralpeix | SUD (urbanitzable delimitat) A.2 Parcs, jardins i places públiques | Art. 187 de la normativa del POUM. | | BPU NP1 Integral i NP4 Ambiental | BAP 2 |  |  |
| 212 | BAP | Elements caracteritzadors del paisatge rural | Barraca de pedra seca de la Serra dels Gegants 5 | | 400754,45 67809 | Els Colls i Miralpeix | SNU (sòl no urbanitzable) SRP-C1 (Sòl No Urbanitzable Costaner C1) 25. ESPAIS NATURALS PROTEGITS | Art. 187 de la normativa del POUM. | | BPU NP1 Integral i NP4 Ambiental | BAP 4 |  |  |
| 213 | BAP | Elements caracteritzadors del paisatge rural | Barraca de pedra seca de la Serra dels Paranyes 4 | | 396901,45 65047 | Els Colls i Miralpeix | SNU (sòl no urbanitzable) SRP-C1 (Sòl No Urbanitzable Costaner C1) 25. ESPAIS NATURALS PROTEGITS | Art. 187 de la normativa del POUM. | | BPU NP1 Integral i NP4 Ambiental | BAP 1 |  |  |
| 214 | BAP | Elements caracteritzadors del paisatge rural | Barraca de pedra seca de la Torna 1 | | 396725,45 65392 | Voltants de l'Estellar | SNU (sòl no urbanitzable) SRP-C1 (Sòl No Urbanitzable Costaner C1) 25. ESPAIS NATURALS PROTEGITS | Art. 187 de la normativa del POUM. | | BPU NP1 Integral i NP4 Ambiental | BAP 1 |  |  |
| 215 | BAP | Elements caracteritzadors del paisatge rural | Barraca de pedra seca de la Torna 2 | | 396687,45 65351 | Els Colls i Miralpeix | SNU (sòl no urbanitzable) SRP-C1 (Sòl No Urbanitzable Costaner C1) 25. ESPAIS NATURALS PROTEGITS | Art. 187 de la normativa del POUM. | | BPU NP1 Integral i NP4 Ambiental | BAP 1 |  |  |
| 216 | BAP | Elements caracteritzadors del paisatge rural | Barraca de pedra seca del Pedroell | | 396994,45 65779 | Fondo del Barral | SNU (sòl no urbanitzable) SRP-C1 (Sòl No Urbanitzable Costaner C1) 25. ESPAIS NATURALS PROTEGITS | Art. 187 de la normativa del POUM. | | BPU NP1 Integral i NP4 Ambiental | BAP 1 |  |  |
| 217 | BAP | Elements caracteritzadors del paisatge rural | Barraca de pedra seca del Fondo de l'Estellar 3 | | 401870,45 67705 | Pla de les Llenties | SNU (sòl no urbanitzable) SRP-C1 (Sòl No Urbanitzable Costaner C1) 25. ESPAIS NATURALS PROTEGITS | Art. 187 de la normativa del POUM. | | BPU NP1 Integral i NP4 Ambiental | BAP 4 |  |  |

QUADRE RESUM DELS BÉNS AMBIENTALS I PAISATGÍSTICS

| NÚM ELEM. | CODI | CLASSIFI-CACIÓ | DENOMINACIÓ | DENOMINACIÓ 2 | UTM | INDRET | POUM SITGES 2006 | ALTRES PROT. | PROTECCIÓ PEPPAC - 91 | PROTECCIÓ MODIF. PEPPAC | NÚM. PLÀNOL | LOCALITZACIÓ | IMATGE 2014-2022 |
|-----------|------|----------------------------------------------|-----------------------------------------------|---------------|--------------------|--------|--------------------------------------------------------------------------------------------------------|------------------------------------|-----------------------|----------------------------------------|-------------|-------------------------------------------------------------------------------------|-------------------------------------------------------------------------------------|
| 218 | BAP | Elements caracteritzadors del paisatge rural | Barraca de pedra seca del Fondo d'en Milhomes | | 396347,45 64503 | | SNU (sòl no urbanitzable) SRP-C1 (Sòl No Urbanitzable Costaner C1) 25. ESPAIS NATURALS PROTEGITS | Art. 187 de la normativa del POUM. | | BPU NP1 Integral i NP4 Ambiental | BAP 1 |  |  |
| 219 | BAP | Elements caracteritzadors del paisatge rural | Barraca de pedra seca del Turó del Mig | | 403300,45 67342 | | SNU (sòl no urbanitzable) SRP1 (Parc de Garraf) 25. ESPAIS NATURALS PROTEGITS | Art. 187 de la normativa del POUM. | | BPU NP1 Integral i NP4 Ambiental | BAP 4 |  |  |
| 220 | BAP | Elements caracteritzadors del paisatge rural | Barraca de pedra seca del xalet masia Nova 6 | | 404084,45 69093 | | SNU (sòl no urbanitzable) SRP1 (Parc de Garraf) 25. ESPAIS NATURALS PROTEGITS | Art. 187 de la normativa del POUM. | | BPU NP1 Integral i NP4 Ambiental | BAP 4 |  |  |



Ajuntament de Sitges

MODIFICACIÓ DEL PLA ESPECIAL DE PROTECCIÓ DEL PATRIMONI ARQUITECTÒNIC I CATÀLEG DE SITGES MPEPPAC (aprovació provisional)

Volum XI. Quadre resum Sociocultural i Etnològics

Equip Redactor:

JOSEP MARIA PUJOL TORRES, arquitecte
JAUME MARSE FERRER, biòleg
ADRIA CABEZAS SANCHEZ, historiador
JAVIER FIERRO MACÍA, arqueòleg de l'SPAL

Col·laboració (Ajuntament de Sitges):

RAMON FUSTÉ SITGES, arquitecte
OSCAR LÓPEZ MARTIN, arquitecte
EMILI PINAZO LÓPEZ, advocat
JUAN FRANCISCO MIRAS ESTEBAN, arquitecte
ISABEL ARTIGAS COLL, hstoriadora de l'Art

Gestió: SPAL, 2017- REVISIÓ AJUNTAMENT DE SITGES 2022





S E R V E I D E P A T R I M O N I A R Q U I T O N I C L O C A L

QUADRE RESUM DELS BÉNS SOCIOCULTURALS I ETNOLÒGICS

| ÚM ELEN | CODI | CLASSIFICACIÓ | DENOMINACIÓ | DENOMINACIÓ 2 | UTM | INDRET | POUM SITGES 2006 | ALTRES PROT. | PROTECCIÓ MODIF. PEPPAC | NÚM. PLÀNOL | PLÀNOL EMPLAÇAMENT | IMATGE 2014-2022 |
|---------|------|--------------------------|--------------------------------------------------------|----------------------------|-----------------|-----------------------------------------------|--------------------------------------------------------------------------------------------------------------------------------------------------|------------------------------------------------------------------------------------------------------------------------------------------|------------------------------------------|-------------|--------------------|------------------|
| 1 | BSE | Zona d'interès etnològic | Aplec de Sant Sebastià màrtir | | 400868, 4565670 | Ermita Sant Sebastià | SU (sòl urbà) A. SISTEMES ESPAIS LLIURES A.2 Parcs, jardins i places públiques SV Sistemes, Espais lliures, Zones verdes | | BCIL NP2 Conservació NP4 Ambiental | BSE 2 | | |
| 2 | BSE | Zona d'interès etnològic | Festa de Carnestoltes | | 400412, 4565538 | Carrers del centre | SU (sòl urbà) X. VIARI X2. Xarxa bàsica local SX1 Sistemes, Viari, Eixos estructurants | | BCIN NP2 Conservació NP4 Ambiental | BSE 2 | | |
| 3 | BSE | Zona d'interès etnològic | Festa de Corpus | | 400341, 4565644 | Carrers del centre de la Vila, Nucli històric | SU (sòl urbà) X. VIARI X2. Xarxa bàsica local SX1 Sistemes, Viari, Eixos estructurants | Festa d'Interès Artístic Nacional i després també Festa d'Interès Turístic Nacional pel Ministeri d'Indústria, Turisme i Comerç espanyol | BCIN NP2 Conservació NP4 Ambiental | BSE 2 | | |
| 4 | BSE | Zona d'interès etnològic | Aplec de l'ermita de la Santíssima Trinitat | | 404021, 4565854 | Cim del promontori ferox | SNU (no urbanitzable) 25. ESPAIS NATURALS PROTEGITS SRP1-CPEIN (SNU Costaner al Parc de Garraf) N3 No urbanitzable, Protecció sectorial | Catàleg de paisatge de la Regió Metropolitana de Barcelona. Unitat de paisatge 5. Garraf. | BCIL NP2 Conservació NP4 Ambiental | BSE 3 | | |
| 5 | BSE | Zona d'interès etnològic | Aplec de l'església de Campdàsens | Festa Major de Campdàsens. | 406091, 4568320 | Església de Campdàsens | SNU (no urbanitzable) 25. ESPAIS NATURALS PROTEGITS SRP1 (Parc de Garraf) N3 No urbanitzable, Protecció sectorial | | BCIL NP2 Conservació NP4 Ambiental | BSE 3 | | |
| 6 | BSE | Zona d'interès etnològic | Diada dels pescadors i mariners, mare de Déu del Carme | | 400642, 4565636 | Platja de Sant Sebastià | SU (sòl urbà) A. SISTEMES ESPAIS LLIURES A.4 Litoral SC Sistema Costaner | | BCIL NP2 Conservació NP4 Ambiental | BSE 2 | | |
| 7 | BSE | Zona d'interès etnològic | Aplec del Santuari del Vinyet | | 398764, 4565380 | Santuari del Vinyet | SU (sòl urbà) A. SISTEMES ESPAIS LLIURES A.2 Parcs, jardins i places públiques SV Sistemes, Espais lliures, Zones verdes | | BCIL NP2 Conservació NP4 Ambiental | BSE 1 | | |

QUADRE RESUM DELS BÉNS SOCIOCULTURALS I ETNOLÒGICS

| ÚM ELEN | CODI | CLASSIFICACIÓ | DENOMINACIÓ | DENOMINACIÓ 2 | UTM | INDRET | POUM SITGES 2006 | ALTRES PROT. | PROTECCIÓ MODIF. PEPPAC | NÚM. PLÀNOL | PLÀNOL EMPLAÇAMENT | IMATGE 2014-2022 |
|---------|------|--------------------------|------------------------------------|----------------------------------------|-----------------|-----------------------------------------------|--------------------------------------------------------------------------------------------------------------------------------------------------|---------------------------------------|------------------------------------------|-------------|--------------------|------------------|
| 8 | BSE | Zona d'interès etnològic | Aplec de Nostra Senyora de Gràcia | Aplec de Santa Maria de Miralpeix | 397120, 4565130 | Ermita Nostra Senyora de Gràcia | SNU (no urbanitzable) 25. ESPAIS NATURALS PROTEGITS SRP-C1 (Sòl No Urbanitzable Costaner C1) N1 No urbanitzable, Rústic | | BCIL NP2 Conservació NP4 Ambiental | BSE 1 | | |
| 9 | BSE | Zona d'interès etnològic | Festa Major de Sitges | Festa Major de Sant Bartomeu de Sitges | 400387, 4565480 | Carrers del centre de la Vila, Nucli històric | SU (sòl urbà) X. VIARI X2. Xarxa bàsica local SX1 Sistemes, Viari, Eixos estructurants | Festa tradicional d'interès nacional. | BCIN NP2 Conservació NP4 Ambiental | BSE 2 | | |
| 10 | BSE | Zona d'interès etnològic | Festa Major petita, Santa Tecla | | 400232, 4565704 | Carrers del centre de la Vila, Nucli històric | SU (sòl urbà) X. VIARI X2. Xarxa bàsica local SX1 Sistemes, Viari, Eixos estructurants | | BCIL NP2 Conservació NP4 Ambiental | BSE 2 | | |
| 11 | BSE | Zona d'interès etnològic | Llegendes de la malvasia de Sitges | | 401854, 4565850 | Vinyes de malvasia | SNU (no urbanitzable) 25. ESPAIS NATURALS PROTEGITS SRP-C1 (Sòl No Urbanitzable Costaner C1) N1 No urbanitzable, Rústic | | BCIL NP2 Conservació NP4 Ambiental | BSE 2 | | |
| 12 | BSE | Zona d'interès etnològic | Llegendes de la Verge del Vinyet | | 398762, 4565352 | Santuari del Vinyet | SU (sòl urbà) D. SISTEMA EQUIPAMENTS D.9. Equipament religiós SE Sistemes, Equipaments | | BCIL NP2 Conservació NP4 Ambiental | BSE 1 | | |
| 13 | BSE | Zona d'interès etnològic | Llegendes de les Costes del Garraf | | 406330, 4566834 | Costes del Garraf | SNU (no urbanitzable) 25. ESPAIS NATURALS PROTEGITS SRP1-CPEIN (SNU Costaner al Parc de Garraf) N3 No urbanitzable, Protecció sectorial | | BCIL NP2 Conservació NP4 Ambiental | BSE 3 | | |
| 14 | BSE | Zona d'interès etnològic | Llegendes de les coves de Sitges | | 397161, 4564181 | Coves de Sitges | SNU (no urbanitzable) 25. ESPAIS NATURALS PROTEGITS SRP-C1 (Sòl No Urbanitzable Costaner C1) N1 No urbanitzable, Rústic | | BCIL NP2 Conservació NP4 Ambiental | BSE 1 | | |

| ÚM ELEN | CODI | CLASSIFI- CACIÓ | DENOMINACIÓ | DENOMINACIÓ 2 | UTM | INDRET | POUM SITGES 2006 | ALTRES PROT. | PROTECCIÓ MODIF. PEPPAC | NÚM. PLÀNOL | PLÀNOL EMPLAÇAMENT | IMATGE 2014-2022 |
|---------|------|-----------------------------|------------------------------------------------|---------------|--------------------|----------------|------------------------------------------------------------|--------------|----------------------------|----------------|-------------------------------------------------------------------------------------|-------------------------------------------------------------------------------------|
| 15 | BSE | Zona d'interès etnològic | Jardins de la Societat Recreativa El Retiro | | 400347, 4565757 | Nucli històric | SU (sòl urbà) 21. VERD PRIVAT M2 Altres, Conservació | | BCIL NP4 Ambiental | BSE 2 |  |  |