



Ajuntament de Sitges

MODIFICACIÓ DEL PLA ESPECIAL DE PROTECCIÓ DEL PATRIMONI ARQUITECTÒNIC I CATÀLEG DE SITGES MPEPPAC (aprovació provisional)

Volum XI. Quadre resum ambientals i paisagístics

Equip Redactor:

JOSEP MARIA PUJOL TORRES, arquitecte
JAUME MARSE FERRER, biòleg
ADRIA CABEZAS SANCHEZ, historiador
JAVIER FIERRO MACÍA, arqueòleg de l'SPAL

Col·laboració (Ajuntament de Sitges):







RAMON FUSTÉ SITGES, arquitecte
OSCAR LÓPEZ MARTIN, arquitecte
EMILI PINAZO LÓPEZ, advocat
JUAN FRANCISCO MIRAS ESTEBAN, arquitecte
ISABEL ARTIGAS COLL, hstoriadora de l'Art

Gestió: SPAL, 2017- REVISIÓ AJUNTAMENT DE SITGES 2022



S E R V E I D E P A T R I M O N I A R Q U I T O N I C L O C A L



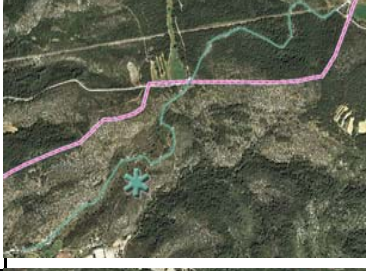

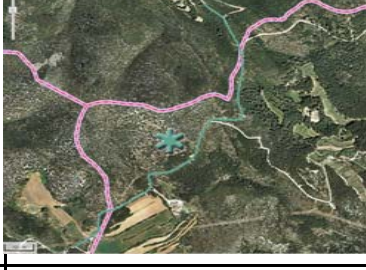









QUADRE RESUM DELS BÉNS AMBIENTALS I PAISATGÍSTICS

NÚM ELEM.	CODI	CLASSIFI-CACIÓ	DENOMINACIÓ	DENOMINACIÓ 2	UTM	INDRET	POUM SITGES 2006	ALTRES PROT.	PROTECCIÓ PEPPAC - 91	PROTECCIÓ MODIF. PEPPAC	NÚM. PLÀNOL	LOCALITZACIÓ	IMATGE 2014-2022
1	BAP	Jardins històrics	Parc de Terramar	Jardins de l'Hotel Terramar	398184, 4564755	Terramar	SU (sòl urbà) A.1 Parc forestal públic A. SISTEMES ESPAIS LLIURES	Inventari del Patrimoni Cultural del municipi de Sitges. Fitxa núm. 438 Article 143 de la Normativa del POUM de Sitges.	Fitxa núm. 438-EA del PEPPAC Sitges.	BCIL NP4 Ambiental	BAP 3		
2	BAP	Àrees i entorns d'interès paisatgístic	Les vinyes de Malvasia de l'Hospital de Sant Joan		401860, 4565899	Fondo d'en Bernardí	SNU (sòl no urbanitzable) SRP-C1 (Sòl No Urbanitzable Costaner C1) 25. ESPAIS NATURALS PROTEGITS	Inventari del Patrimoni Cultural del municipi de Sitges. Fitxa núm. 674 Estudi d'Avaluació Ambiental del POUM. Ap. 3.1.1 i 5.1.8		BPU NP2 Conservació NP4 Ambiental	BAP 5		
3	BAP	Recorreguts	Camí de la Costa	Camí de la Via. GR92.	395793, 4563898 397463, 4564320	Els Colls i Miralpeix	SNU (sòl no urbanitzable) SRP-C1 (Sòl No Urbanitzable Costaner C1) 25. ESPAIS NATURALS PROTEGITS	Catàleg de paisatge de la Regió Metropolitana de Barcelona. Unitat de paisatge 5. Garraf.		BPU NP2 Conservació NP4 Ambiental	BAP 1		
4	BAP	Recorreguts	Carrerada de la serra dels Parany		396184, 4563805 396590, 4565567	Els Colls i Miralpeix	SNU (sòl no urbanitzable) SRP-C1 (Sòl No Urbanitzable Costaner C1) 25. ESPAIS NATURALS PROTEGITS	Protegit per la Llei 3/1995, de 23 de març, de vies pecuàries.		BPU NP2 Conservació NP4 Ambiental	BAP 1		
5	BAP	Recorreguts	La Carrerada	Camí de Jafre. Camí de can Bertran. GR92.	398223, 4565428 397855, 4564353	Els Colls i Miralpeix - Riera de Jafre - Begues	SNU (sòl no urbanitzable) H. Hidrogràfic H. HIDROGRÀFIC	Protegit per la Llei 3/1995, de 23 de març, de vies pecuàries. Inventari del Patrimoni Cultural del municipi de Sitges. Fitxa núm. 686		BPU NP2 Conservació NP4 Ambiental	BAP 1		
6	BAP	Recorreguts	Camí del Castell	Camí del Far aeri	397197, 4565078 397156, 4565288	Els Colls i Miralpeix	SNU (sòl no urbanitzable) SRP-C1 (Sòl No Urbanitzable Costaner C1) 25. ESPAIS NATURALS PROTEGITS	Catàleg de paisatge de la Regió Metropolitana de Barcelona. Unitat de paisatge 7. La Plana del Garraf.		BPU NP2 Conservació NP4 Ambiental	BAP 1		
7	BAP	Recorreguts	Camí Vell de Sitges a Vilanova	Camí Ral	397477, 4565545 396091, 4565099	Els Colls i Miralpeix	SNU (sòl no urbanitzable) SRP-C1 (Sòl No Urbanitzable Costaner C1) 25. ESPAIS NATURALS PROTEGITS			BPU NP2 Conservació NP4 Ambiental	BAP 1		







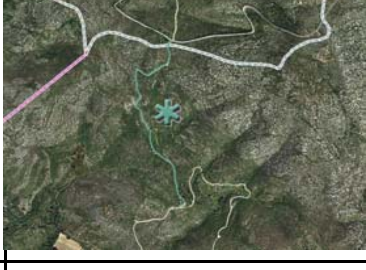

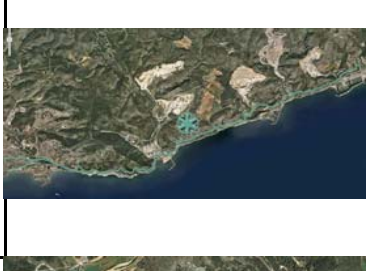





QUADRE RESUM DELS BÉNS AMBIENTALS I PAISATGÍSTICS

NÚM. ELEM.	CODI	CLASSIFICACIÓ	DENOMINACIÓ	DENOMINACIÓ 2	UTM	INDRET	POUM SITGES 2006	ALTRES PROT.	PROTECCIÓ PEPPAC - 91	PROTECCIÓ MODIF. PEPPAC	NÚM. PLÀNOL	LOCALITZACIÓ	IMATGE 2014-2022
8	BAP	Recorreguts	Camí de Miralpeix i camí dels Colls		395761, 4564253 397939, 4565051	Els Colls i Miralpeix	SNU (sòl no urbanitzable) SRP-C1 (Sòl No Urbanitzable Costaner C1) 25. ESPAIS NATURALS PROTEGITS			BPU NP2 Conservació NP4 Ambiental	BAP 1		
9	BAP	Recorreguts	Camí Vell de la Mare de Déu de Gràcia		396555, 4565434 397100, 4565160	Els Colls i Miralpeix	SNU (sòl no urbanitzable) SRP-C1 (Sòl No Urbanitzable Costaner C1) 25. ESPAIS NATURALS PROTEGITS			BPU NP2 Conservació NP4 Ambiental	BAP 1		
10	BAP	Recorreguts	Camí de Ribes a les Coves	Camí d'en Girona. Camí de Rocamar.	397617, 4565678 397484, 4564354	Els Colls i Miralpeix	SNU (sòl no urbanitzable) SRP-C1 (Sòl No Urbanitzable Costaner C1) 25. ESPAIS NATURALS PROTEGITS			BPU NP2 Conservació NP4 Ambiental	BAP 1		
11	BAP	Recorreguts	Camí de la Trinitat	Camí de l'Ermità	403500, 4565578 403951, 4565869	La Trinitat	SNU (sòl no urbanitzable) SRP1 (Parc de Garraf) 25. ESPAIS NATURALS PROTEGITS	Catàleg de paisatge de la Regió Metropolitana de Barcelona. Unitat de paisatge 5. Garraf.		BPU NP2 Conservació NP4 Ambiental	BAP 5		
12	BAP	Recorreguts	Pujada d'en Selva	GR 92	401999, 4566203 402821, 4566527	Puig de Sant Antoni - Puig de Sant Isidre	SNU (sòl no urbanitzable) SRP-C1 (Sòl No Urbanitzable Costaner C1) 25. ESPAIS NATURALS PROTEGITS	Catàleg de paisatge de la Regió Metropolitana de Barcelona. Unitat de paisatge 5. Garraf.		BPU NP2 Conservació NP4 Ambiental	BAP 5		
13	BAP	Recorreguts	Camí de Campdàsens	GR 92	404393, 4566298 406099, 4568298	Serra de la Costa - Campdàsens	SNU (sòl no urbanitzable) SRP1 (Parc de Garraf) 25. ESPAIS NATURALS PROTEGITS	Catàleg de paisatge de la Regió Metropolitana de Barcelona. Unitat de paisatge 5. Garraf.		BPU NP2 Conservació NP4 Ambiental	BAP 5		
14	BAP	Recorreguts	Camí Vell de Campdàsens a Garraf		406081, 4568261 407153, 4567429	Torrent de la Falconera	SNU (sòl no urbanitzable) SRP1 (Parc de Garraf) 25. ESPAIS NATURALS PROTEGITS			BPU NP2 Conservació NP4 Ambiental	BAP 7		

QUADRE RESUM DELS BÉNS AMBIENTALS I PAISATGÍSTICS

NÚM. ELEM.	CODI	CLASSIFICACIÓ	DENOMINACIÓ	DENOMINACIÓ 2	UTM	INDRET	POUM SITGES 2006	ALTRES PROT.	PROTECCIÓ PEPPAC - 91	PROTECCIÓ MODIF. PEPPAC	NÚM. PLÀNOL	LOCALITZACIÓ	IMATGE 2014-2022
15	BAP	Recorreguts	Camí Pla	Camí de la Fita. GR 5	400446, 4566989 401014, 4567643	Les Pruelles	SNU (sòl no urbanitzable) SRP-C1 (Sòl No Urbanitzable Costaner C1) 25. ESPAIS NATURALS PROTEGITS	Catàleg de paisatge de la Regió Metropolitana de Barcelona. UP 5. Garraf. Inventari del Patrimoni Cultural del municipi de Sitges. Fitxa núm. 679 +I20		BPU NP2 Conservació NP4 Ambiental	BAP 2		
16	BAP	Recorreguts	Camí de la Fita	GR 5	401014, 4567643 402373, 4568611	Fondo d'en Barbeta	SNU (sòl no urbanitzable) SRP-C1 (Sòl No Urbanitzable Costaner C1) 25. ESPAIS NATURALS PROTEGITS	Catàleg de paisatge de la Regió Metropolitana de Barcelona. UP 5. Garraf. Inventari del Patrimoni Cultural del municipi de Sitges. Fitxa núm. 679		BPU NP2 Conservació NP4 Ambiental	BAP 4		
17	BAP	Recorreguts	Camí de Sitges a la Plana Novella	Camí de Sitges a Begues	402373, 4568611 402964, 4569442	Pla d'en Sonya	SNU (sòl no urbanitzable) SRP1 (Parc de Garraf) 25. ESPAIS NATURALS PROTEGITS			BPU NP2 Conservació NP4 Ambiental	BAP 4		
18	BAP	Recorreguts	Camí de can Planes	Camí de Campdàsens. PR-C 37	402964, 4569442 406668, 4569000	Pla de les Llenties - Camps de can Planes	SNU (sòl no urbanitzable) SRP1 (Parc de Garraf) 25. ESPAIS NATURALS PROTEGITS			BPU NP2 Conservació NP4 Ambiental	BAP 4		
19	BAP	Recorreguts	Camí de can Lluçà	Camí de Campdàsens. GR 92.	406668, 4569000 406121, 4568339	Can Lluçà - Campdàsens	SNU (sòl no urbanitzable) SRP1 (Parc de Garraf) 25. ESPAIS NATURALS PROTEGITS	Inventari del Patrimoni Cultural del municipi de Sitges. Fitxa núm. 680		BPU NP2 Conservació NP4 Ambiental	BAP 6		
20	BAP	Recorreguts	Camí de Mas Quadrell	Camí de Vallcarca	404438, 4566533 402867, 4569132	Riera de Vallcarca	SNU (sòl no urbanitzable) SRP1 (Parc de Garraf) 25. ESPAIS NATURALS PROTEGITS			BPU NP2 Conservació NP4 Ambiental	BAP 4		
21	BAP	Recorreguts	Camí de la Pleta	Camí de la Serra dels Pins. GR 92.	408039, 4567607 409124, 4569802	Serra dels Pins - Les Pedrisses - Pla de Vinyals	SNU (sòl no urbanitzable) SRP1 (Parc de Garraf) 25. ESPAIS NATURALS PROTEGITS	Catàleg de paisatge de la Regió Metropolitana de Barcelona. UP 5. Garraf. Inventari del Patrimoni Cultural del municipi de Sitges. Fitxa núm. 680		BPU NP2 Conservació NP4 Ambiental	BAP 8		

QUADRE RESUM DELS BÉNS AMBIENTALS I PAISATGÍSTICS

NÚM ELEM.	CODI	CLASSIFICACIÓ	DENOMINACIÓ	DENOMINACIÓ 2	UTM	INDRET	POUM SITGES 2006	ALTRES PROT.	PROTECCIÓ PEPPAC - 91	PROTECCIÓ MODIF. PEPPAC	NÚM. PLÀNOL	LOCALITZACIÓ	IMATGE 2014-2022
22	BAP	Recorreguts	Carretera de Castelldefels	Carretera de la Plana Novella. GR 92.	410100, 4568800 406610, 4570429	Rat Penat - La Pleta - Coll de Fanigola	SNU (sòl no urbanitzable) X3. Xarxa complementària X. VIARI	Catàleg de paisatge de la Regió Metropolitana de Barcelona. Unitat de paisatge 5. Garraf.		BPU NP2 Conservació NP4 Ambiental	BAP 6		
23	BAP	Recorreguts	Camí de Mas d'en Puig	Camí de l'Estellar	400790, 4566243 401010, 4567644	Mas d'en Puig - L'Estellar - Quintmar	SNU (sòl no urbanitzable) X3. Xarxa complementària X. VIARI	Estudi d'Avaluació Ambiental del POUM. Ap. 5.1.8		BPU NP2 Conservació NP4 Ambiental	BAP 2		
24	BAP	Recorreguts	Camí Vell del Garraf	Camí del Castellet. Camí del Calvari. GR 92. Camí de Can Lluçà.	408108, 4567763 406667, 4569000	Serra de Coma-Roja	SNU (sòl no urbanitzable) SRP1 (Parc de Garraf) 25. ESPAIS NATURALS PROTEGITS	Catàleg de paisatge de la Regió Metropolitana de Barcelona. UP 5. Garraf. Inventari del Patrimoni Cultural del municipi de Sitges. Fitxa núm. 680		BPU NP2 Conservació NP4 Ambiental	BAP 6		
25	BAP	Recorreguts	Camí Vell de Can Planes a Vallgrassa		405929, 4569537 405887, 4570353	Collada de Vallgrassa	SNU (sòl no urbanitzable) SRP1 (Parc de Garraf) 25. ESPAIS NATURALS PROTEGITS			BPU NP2 Conservació NP4 Ambiental	BAP 6		
26	BAP	Recorreguts	Camí de les Costes	GR 92	400496, 4565593 410191, 4568531	Les Costes de Garraf	SNU (sòl no urbanitzable) SRP1 (Parc de Garraf) 25. ESPAIS NATURALS PROTEGITS	BIC. Núm. Reg. 40077 Protegit per la Llei 3/1995, de 23 de març, de vies pecuàries.		BCIL. Acord de Ple Ajuntament. 27/9/2010. NP2 Conservació NP4 Ambiental	BAP 5		
27	BAP	Recorreguts	Camí de les Basses a la Trinitat	Camí Nou del Coll de la Fita a la Trinitat. GR 92.	403951, 4565869 402380, 4568611	Fondo de les Basses - Penya del Llamp - La Trinitat	SNU (sòl no urbanitzable) SRP1 (Parc de Garraf) 25. ESPAIS NATURALS PROTEGITS	Catàleg de paisatge de la Regió Metropolitana de Barcelona. Unitat de paisatge 5. Garraf.		BPU NP2 Conservació NP4 Ambiental	BAP 4		
28	BAP	Recorreguts	Drecera del Gafarró i pujada al puig d'en Boronet.		401744, 4568326 401815, 4566931	Serra del Gafarró - Turó Rodó - Puig d'en Boronet	SNU (sòl no urbanitzable) SRP-C1 (Sòl No Urbanitzable Costaner C1) 25. ESPAIS NATURALS PROTEGITS			BPU NP2 Conservació NP4 Ambiental	BAP 4		

QUADRE RESUM DELS BÉNS AMBIENTALS I PAISATGÍSTICS

NÚM. ELEM.	CODI	CLASSIFICACIÓ	DENOMINACIÓ	DENOMINACIÓ 2	UTM	INDRET	POUM SITGES 2006	ALTRES PROT.	PROTECCIÓ PEPPAC - 91	PROTECCIÓ MODIF. PEPPAC	NÚM. PLÀNOL	LOCALITZACIÓ	IMATGE 2014-2022
29	BAP	Recorreguts	Camí de can Planes a la coma Roja		405661, 4569227 405731, 4570061	Fondo de Coma-Roja	SNU (sòl no urbanitzable) SRP1 (Parc de Garraf) 25. ESPAIS NATURALS PROTEGITS			BPU NP2 Conservació NP4 Ambiental	BAP 6		
30	BAP	Miradors	Mirador del castell de Miralpeix		397156, 4565285	Fitó de Miralpeix	SNU (sòl no urbanitzable) SRP1 (Parc de Garraf) 25. ESPAIS NATURALS PROTEGITS	Catàleg de paisatge de la Regió Metropolitana de Barcelona. Unitat de paisatge 7. Plana del Garraf.		BPU NP4 Ambiental	BAP 1		
31	BAP	Miradors	Mirador del turó de la Trinitat		404021, 4565854	La Trinitat	SNU (sòl no urbanitzable) SRP1 (Parc de Garraf) 25. ESPAIS NATURALS PROTEGITS	Catàleg de paisatge de la Regió Metropolitana de Barcelona. Unitat de paisatge 5. Garraf.		BPU NP4 Ambiental	BAP 5		
32	BAP	Miradors	Mirador de la Creu de Sant Isidre	Puig d'en Boronet	402608, 4567112	Puig d'en Boronet	SNU (sòl no urbanitzable) SRP1 (Parc de Garraf) 25. ESPAIS NATURALS PROTEGITS	Catàleg de paisatge de la Regió Metropolitana de Barcelona. Unitat de paisatge 5. Garraf.		BPU NP4 Ambiental	BAP 5		
33	BAP	Miradors	Mirador de les Pedrisses	Les Pedrisses dels Vinyals	409252, 4569175	Serra del Lladre	SNU (sòl no urbanitzable) SRP1 (Parc de Garraf) 25. ESPAIS NATURALS PROTEGITS	Catàleg de paisatge de la Regió Metropolitana de Barcelona. Unitat de paisatge 5. Garraf.		BPU NP4 Ambiental	BAP 8		
34	BAP	Miradors	Mirador de les costes 1		402787, 4565566	Penya de Cala Forn	SNU (sòl no urbanitzable) SRP1 (Parc de Garraf) 25. ESPAIS NATURALS PROTEGITS			BPU NP4 Ambiental	BAP 5		
35	BAP	Miradors	Mirador de les costes 2	Mirador del Pas de la Mala Dona	407038, 4567042	Pas de la Mala Dona	SNU (sòl no urbanitzable) SRP1 (Parc de Garraf) 25. ESPAIS NATURALS PROTEGITS			BPU NP4 Ambiental	BAP 7		













QUADRE RESUM DELS BÉNS AMBIENTALS I PAISATGÍSTICS

NÚM. ELEM.	CODI	CLASSIFICACIÓ	DENOMINACIÓ	DENOMINACIÓ 2	UTM	INDRET	POUM SITGES 2006	ALTRES PROT.	PROTECCIÓ PEPPAC - 91	PROTECCIÓ MODIF. PEPPAC	NÚM. PLÀNOL	LOCALITZACIÓ	IMATGE 2014-2022
36	BAP	Miradors	Mirador de les costes 3	Punta dels Corral	408594, 4567727	Punta dels Corral	SNU (sòl no urbanitzable) SRP1 (Parc de Garraf) 25. ESPAIS NATURALS PROTEGITS			BPU NP4 Ambiental	BAP 7		
37	BAP	Miradors	Mirador de les costes 4	Mirador de la Ginesta	409562, 4568164	Mirador de la Ginesta	SNU (sòl no urbanitzable) SRP1 (Parc de Garraf) 25. ESPAIS NATURALS PROTEGITS			BPU NP4 Ambiental	BAP 9		
38	BAP	Elements caracteritzadors del paisatge rural	Barraca de pedra seca del xalet masia Nova 1		403721, 4569507	Voltants del xalet de la masia Nova	SNU (sòl no urbanitzable) SRP1 (Parc de Garraf) 25. ESPAIS NATURALS PROTEGITS	Inventari del Patrimoni Cultural del municipi de Sitges. Fitxa núm. 616 Art. 187 de la normativa del POUM.		BPU NP1 Integral i NP4 Ambiental	BAP 4		
39	BAP	Elements caracteritzadors del paisatge rural	Barraca de pedra seca del xalet masia Nova 2		404076, 4569143	Pla de les Llenties	SNU (sòl no urbanitzable) SRP1 (Parc de Garraf) 25. ESPAIS NATURALS PROTEGITS	Inventari del Patrimoni Cultural del municipi de Sitges. Fitxa núm. 632 Art. 187 de la normativa del POUM.		BPU NP1 Integral i NP4 Ambiental	BAP 4		
40	BAP	Elements caracteritzadors del paisatge rural	Barraca de pedra seca del xalet masia Nova 3		403754, 4569308	Voltants del xalet de la masia Nova	SNU (sòl no urbanitzable) SRP1 (Parc de Garraf) 25. ESPAIS NATURALS PROTEGITS	Inventari del Patrimoni Cultural del municipi de Sitges. Fitxa núm. 543 Art. 187 de la normativa del POUM.		BPU NP1 Integral i NP4 Ambiental	BAP 4		
41	BAP	Elements caracteritzadors del paisatge rural	Barraca de pedra seca del xalet masia Nova 4		403670, 4569401	Voltants del xalet de la masia Nova	SNU (sòl no urbanitzable) SRP1 (Parc de Garraf) 25. ESPAIS NATURALS PROTEGITS	Inventari del Patrimoni Cultural del municipi de Sitges. Fitxa núm. 607 Art. 187 de la normativa del POUM.		BPU NP1 Integral i NP4 Ambiental	BAP 4		
42	BAP	Elements caracteritzadors del paisatge rural	Barraca de pedra seca del Pujol d'en Pei 1		404635, 4569189	Voltants del Pujol d'en Pei	SNU (sòl no urbanitzable) SRP1 (Parc de Garraf) 25. ESPAIS NATURALS PROTEGITS	Inventari del Patrimoni Cultural del municipi de Sitges. Fitxa núm. 620 Àrea d'expectativa arqueològica (AEA) Art. 187 de la normativa del POUM.		BPU NP1 Integral i NP4 Ambiental	BAP 4		

QUADRE RESUM DELS BÉNS AMBIENTALS I PAISATGÍSTICS

NÚM. ELEM.	CODI	CLASSIFICACIÓ	DENOMINACIÓ	DENOMINACIÓ 2	UTM	INDRET	POUM SITGES 2006	ALTRES PROT.	PROTECCIÓ PEPPAC - 91	PROTECCIÓ MODIF. PEPPAC	NÚM. PLÀNOL	LOCALITZACIÓ	IMATGE 2014-2022
43	BAP	Elements caracteritzadors del paisatge rural	Barraca de pedra seca del Pujol d'en Pei 2	Barraca d'en Cubillos	404449, 4568730	Voltants del Pujol d'en Pei	SNU (sòl no urbanitzable) SRP1 (Parc de Garraf) 25. ESPAIS NATURALS PROTEGITS	Inventari del Patrimoni Cultural del municipi de Sitges. Fitxa núm. 621 Art. 187 de la normativa del POUM.		BPU NP1 Integral i NP4 Ambiental	BAP 4		
44	BAP	Elements caracteritzadors del paisatge rural	Barraca de pedra seca del Pujol d'en Pei 3		404555, 4569037	Voltants del Pujol d'en Pei	SNU (sòl no urbanitzable) SRP1 (Parc de Garraf) 25. ESPAIS NATURALS PROTEGITS	Inventari del Patrimoni Cultural del municipi de Sitges. Fitxa núm. 578 Art. 187 de la normativa del POUM.		BPU NP1 Integral i NP4 Ambiental	BAP 4		
45	BAP	Elements caracteritzadors del paisatge rural	Barraca de pedra seca del Pujol d'en Pei 4		404707, 4568927	Voltants del Pujol d'en Pei	SNU (sòl no urbanitzable) SRP1 (Parc de Garraf) 25. ESPAIS NATURALS PROTEGITS	Inventari del Patrimoni Cultural del municipi de Sitges. Fitxa núm. 591 Art. 187 de la normativa del POUM.		BPU NP1 Integral i NP4 Ambiental	BAP 4		
46	BAP	Elements caracteritzadors del paisatge rural	Barraca de pedra seca del Pujol d'en Pei 5		404605, 4569020	Voltants del Pujol d'en Pei	SNU (sòl no urbanitzable) SRP1 (Parc de Garraf) 25. ESPAIS NATURALS PROTEGITS	Inventari del Patrimoni Cultural del municipi de Sitges. Fitxa núm. 619 Àrea d'expectativa arqueològica (AEA) Art. 187 de la normativa del POUM.		BPU NP1 Integral i NP4 Ambiental	BAP 4		
47	BAP	Elements caracteritzadors del paisatge rural	Barraca de pedra seca del Puig de l'Espinal		404781, 4569744	Voltants de Puig de l'Espinal	SNU (sòl no urbanitzable) SRP1 (Parc de Garraf) 25. ESPAIS NATURALS PROTEGITS	Inventari del Patrimoni Cultural del municipi de Sitges. Fitxa núm. 555 Art. 187 de la normativa del POUM.		BPU NP1 Integral i NP4 Ambiental	BAP 4		
48	BAP	Elements caracteritzadors del paisatge rural	Barraca de pedra seca de can Planes 1		405478, 4569075	Voltants de la Masia de Can Planes	SNU (sòl no urbanitzable) SRP1 (Parc de Garraf) 25. ESPAIS NATURALS PROTEGITS	Inventari del Patrimoni Cultural del municipi de Sitges. Fitxa núm. 558 Àrea d'expectativa arqueològica (AEA) Art. 187 de la normativa del POUM.		BPU NP1 Integral i NP4 Ambiental	BAP 6		
49	BAP	Elements caracteritzadors del paisatge rural	Barraca de pedra seca de can Planes 2		405156, 4569551	Voltants de la Masia de Can Planes	SNU (sòl no urbanitzable) SRP1 (Parc de Garraf) 25. ESPAIS NATURALS PROTEGITS	Inventari del Patrimoni Cultural del municipi de Sitges. Fitxa núm. 559 Art. 187 de la normativa del POUM.		BPU NP1 Integral i NP4 Ambiental	BAP 6		

QUADRE RESUM DELS BÉNS AMBIENTALS I PAISATGÍSTICS

NÚM. ELEM.	CODI	CLASSIFICACIÓ	DENOMINACIÓ	DENOMINACIÓ 2	UTM	INDRET	POUM SITGES 2006	ALTRES PROT.	PROTECCIÓ PEPPAC - 91	PROTECCIÓ MODIF. PEPPAC	NÚM. PLÀNOL	LOCALITZACIÓ	IMATGE 2014-2022
50	BAP	Elements caracteritzadors del paisatge rural	Barraca de pedra seca de can Planes 3		405359, 4569752	Voltants de la Masia de Can Planes	SNU (sòl no urbanitzable) SRP1 (Parc de Garraf) 25. ESPAIS NATURALS PROTEGITS		Inventari del Patrimoni Cultural del municipi de Sitges. Fitxa núm. 560 Art. 187 de la normativa del POUM.	BPU NP1 Integral i NP4 Ambiental	BAP 6		
51	BAP	Elements caracteritzadors del paisatge rural	Barraca de pedra seca de can Planes 4		405554, 4569824	Voltants de la Masia de Can Planes	SNU (sòl no urbanitzable) SRP1 (Parc de Garraf) 25. ESPAIS NATURALS PROTEGITS		Inventari del Patrimoni Cultural del municipi de Sitges. Fitxa núm. 541 Art. 187 de la normativa del POUM.	BPU NP1 Integral i NP4 Ambiental	BAP 6		
52	BAP	Elements caracteritzadors del paisatge rural	Barraca de pedra seca de can Planes 5		405623, 4569737	Voltants de la Masia de Can Planes	SNU (sòl no urbanitzable) SRP1 (Parc de Garraf) 25. ESPAIS NATURALS PROTEGITS		Inventari del Patrimoni Cultural del municipi de Sitges. Fitxa núm. 542 Art. 187 de la normativa del POUM.	BPU NP1 Integral i NP4 Ambiental	BAP 6		
53	BAP	Elements caracteritzadors del paisatge rural	Barraca de pedra seca de can Planes 6		405325, 4569502	Voltants de la Masia de Can Planes	SNU (sòl no urbanitzable) SRP1 (Parc de Garraf) 25. ESPAIS NATURALS PROTEGITS		Inventari del Patrimoni Cultural del municipi de Sitges. Fitxa núm. 547 Art. 187 de la normativa del POUM.	BPU NP1 Integral i NP4 Ambiental	BAP 6		
54	BAP	Elements caracteritzadors del paisatge rural	Barraca de pedra seca de can Planes 7		405062, 4569330	Voltants de la Masia de Can Planes	SNU (sòl no urbanitzable) SRP1 (Parc de Garraf) 25. ESPAIS NATURALS PROTEGITS		Inventari del Patrimoni Cultural del municipi de Sitges. Fitxa núm. 548 Art. 187 de la normativa del POUM.	BPU NP1 Integral i NP4 Ambiental	BAP 4		
55	BAP	Elements caracteritzadors del paisatge rural	Barraca de pedra seca de can Planes 8		405253, 4569325	Voltants de la Masia de Can Planes	SNU (sòl no urbanitzable) SRP1 (Parc de Garraf) 25. ESPAIS NATURALS PROTEGITS		Inventari del Patrimoni Cultural del municipi de Sitges. Fitxa núm. 588 Art. 187 de la normativa del POUM.	BPU NP1 Integral i NP4 Ambiental	BAP 6		
56	BAP	Elements caracteritzadors del paisatge rural	Barraca de pedra seca de can Planes 9		405670, 4569952	Voltants de la Masia de Can Planes	SNU (sòl no urbanitzable) SRP1 (Parc de Garraf) 25. ESPAIS NATURALS PROTEGITS		Inventari del Patrimoni Cultural del municipi de Sitges. Fitxa núm. 618 +171 Art. 187 de la normativa del POUM.	BPU NP1 Integral i NP4 Ambiental	BAP 6		



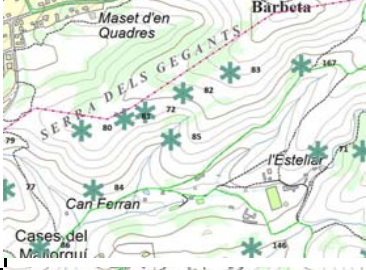











QUADRE RESUM DELS BÉNS AMBIENTALS I PAISATGÍSTICS

NÚM. ELEM.	CODI	CLASSIFICACIÓ	DENOMINACIÓ	DENOMINACIÓ 2	UTM	INDRET	POUM SITGES 2006	ALTRES PROT.	PROTECCIÓ PEPPAC - 91	PROTECCIÓ MODIF. PEPPAC	NÚM. PLÀNOL	LOCALITZACIÓ	IMATGE 2014-2022
57	BAP	Elements caracteritzadors del paisatge rural	Barraca de pedra seca de casa Vella 1		405809, 4569993	Voltants de la Casa Vella	SNU (sòl no urbanitzable) SRP1 (Parc de Garraf) 25. ESPAIS NATURALS PROTEGITS	Inventari del Patrimoni Cultural del municipi de Sitges. Fitxa núm. 561 Art. 187 de la normativa del POUM.		BPU NP1 Integral i NP4 Ambiental	BAP 6		
58	BAP	Elements caracteritzadors del paisatge rural	Barraca de pedra seca de casa Vella 2		405839, 4569813	Voltants de la Casa Vella	SNU (sòl no urbanitzable) SRP1 (Parc de Garraf) 25. ESPAIS NATURALS PROTEGITS	Inventari del Patrimoni Cultural del municipi de Sitges. Fitxa núm. 562 Art. 187 de la normativa del POUM.		BPU NP1 Integral i NP4 Ambiental	BAP 6		
59	BAP	Elements caracteritzadors del paisatge rural	Barraca de pedra seca del Fondo de Mas Quadrell 1		403780, 4568424	Fondo de mas Quadrell	SNU (sòl no urbanitzable) SRP1 (Parc de Garraf) 25. ESPAIS NATURALS PROTEGITS	Inventari del Patrimoni Cultural del municipi de Sitges. Fitxa núm. 626 Art. 187 de la normativa del POUM.		BPU NP1 Integral i NP4 Ambiental	BAP 4		
60	BAP	Elements caracteritzadors del paisatge rural	Barraca de pedra seca de sobre la Font de Montseva	Barraca de la Font de Montseva	404445, 4568517	Fondo del Pou podrit	SNU (sòl no urbanitzable) SRP1 (Parc de Garraf) 25. ESPAIS NATURALS PROTEGITS	Inventari del Patrimoni Cultural del municipi de Sitges. Fitxa núm. 612 Art. 187 de la normativa del POUM.		BPU NP5 Documental	BAP 4		
61	BAP	Elements caracteritzadors del paisatge rural	Barraca de pedra seca del Fondo del Pou podrit 1		404267, 4568809	Fondo del Pou podrit	SNU (sòl no urbanitzable) SRP1 (Parc de Garraf) 25. ESPAIS NATURALS PROTEGITS	Inventari del Patrimoni Cultural del municipi de Sitges. Fitxa núm. 563 Art. 187 de la normativa del POUM.		BPU NP1 Integral i NP4 Ambiental	BAP 4		
62	BAP	Elements caracteritzadors del paisatge rural	Barraca de pedra seca del Fondo del Pou podrit 2		404330, 4568927	Fondo del Pou podrit	SNU (sòl no urbanitzable) SRP1 (Parc de Garraf) 25. ESPAIS NATURALS PROTEGITS	Inventari del Patrimoni Cultural del municipi de Sitges. Fitxa núm. 605 Art. 187 de la normativa del POUM.		BPU NP1 Integral i NP4 Ambiental	BAP 4		
63	BAP	Elements caracteritzadors del paisatge rural	Barraca de pedra seca del Fondo de Vallcarca		404157, 4567992	Fondo de Vallcarca	SNU (sòl no urbanitzable) SRP1 (Parc de Garraf) 25. ESPAIS NATURALS PROTEGITS	Inventari del Patrimoni Cultural del municipi de Sitges. Fitxa núm. 606 Art. 187 de la normativa del POUM.		BPU NP1 Integral i NP4 Ambiental	BAP 4		

QUADRE RESUM DELS BÉNS AMBIENTALS I PAISATGÍSTICS

NÚM. ELEM.	CODI	CLASSIFICACIÓ	DENOMINACIÓ	DENOMINACIÓ 2	UTM	INDRET	POUM SITGES 2006	ALTRES PROT.	PROTECCIÓ PEPPAC - 91	PROTECCIÓ MODIF. PEPPAC	NÚM. PLÀNOL	LOCALITZACIÓ	IMATGE 2014-2022
64	BAP	Elements caracteritzadors del paisatge rural	Barraca de pedra seca del Turó del Rave 1		404398, 4567493	Voltants del Turó del Rave	SNU (sòl no urbanitzable) SRP1 (Parc de Garraf) 25. ESPAIS NATURALS PROTEGITS	Inventari del Patrimoni Cultural del municipi de Sitges. Fitxa núm. 593 Art. 187 de la normativa del POUM.		BPU NP1 Integral i NP4 Ambiental	BAP 4		
65	BAP	Elements caracteritzadors del paisatge rural	Barraca de pedra seca del Turó del Rave 2		404216, 4567586	Voltants del Turó del Rave	SNU (sòl no urbanitzable) SRP1 (Parc de Garraf) 25. ESPAIS NATURALS PROTEGITS	Inventari del Patrimoni Cultural del municipi de Sitges. Fitxa núm. 608 Art. 187 de la normativa del POUM.		BPU NP1 Integral i NP4 Ambiental	BAP 4		
66	BAP	Elements caracteritzadors del paisatge rural	Barraca de pedra seca de Mas Quadrell		404347, 4567209	Voltants del Mas Quadrell	SNU (sòl no urbanitzable) SRP1 (Parc de Garraf) 25. ESPAIS NATURALS PROTEGITS	Inventari del Patrimoni Cultural del municipi de Sitges. Fitxa núm. 582 Art. 187 de la normativa del POUM.		BPU NP1 Integral i NP4 Ambiental	BAP 5		
67	BAP	Elements caracteritzadors del paisatge rural	Barraca de pedra seca de la serreta d'en Pela		405511, 4568758	Voltants de la serreta d'en Pela	SNU (sòl no urbanitzable) SRP1 (Parc de Garraf) 25. ESPAIS NATURALS PROTEGITS	Inventari del Patrimoni Cultural del municipi de Sitges. Fitxa núm. 592 Art. 187 de la normativa del POUM.		BPU NP1 Integral i NP4 Ambiental	BAP 6		
68	BAP	Elements caracteritzadors del paisatge rural	Barraca de pedra seca del camí d'en Franco		402573, 4567649	Prop del camí d'en Franco	SNU (sòl no urbanitzable) SRP-C1 (Sòl No Urbanitzable Costaner C1) 25. ESPAIS NATURALS PROTEGITS	Inventari del Patrimoni Cultural del municipi de Sitges. Fitxa núm. 550 Art. 187 de la normativa del POUM.		BPU NP1 Integral i NP4 Ambiental	BAP 4		
69	BAP	Elements caracteritzadors del paisatge rural	Barraca de pedra seca de la Creu de Sant Isidre 1		402561, 4567070	Prop de la Creu de Sant Isidre	SNU (sòl no urbanitzable) SRP-C1 (Sòl No Urbanitzable Costaner C1) 25. ESPAIS NATURALS PROTEGITS	Inventari del Patrimoni Cultural del municipi de Sitges. Fitxa núm. 572 Àrea d'expectativa arqueològica (AEA) Art. 187 de la normativa del POUM.		BPU NP1 Integral i NP4 Ambiental	BAP 5		
70	BAP	Elements caracteritzadors del paisatge rural	Barraca de pedra seca de sota la Creu de Sant Isidre	Barraca d'en Marsal	402815, 4566956	Prop de la Creu de Sant Isidre	SNU (sòl no urbanitzable) SRP-C1 (Sòl No Urbanitzable Costaner C1) 25. ESPAIS NATURALS PROTEGITS	Inventari del Patrimoni Cultural del municipi de Sitges. Fitxa núm. 574 Art. 187 de la normativa del POUM.		BPU NP1 Integral i NP4 Ambiental	BAP 5		

QUADRE RESUM DELS BÉNS AMBIENTALS I PAISATGÍSTICS

NÚM. ELEM.	CODI	CLASSIFICACIÓ	DENOMINACIÓ	DENOMINACIÓ 2	UTM	INDRET	POUM SITGES 2006	ALTRES PROT.	PROTECCIÓ PEPPAC - 91	PROTECCIÓ MODIF. PEPPAC	NÚM. PLÀNOL	LOCALITZACIÓ	IMATGE 2014-2022
71	BAP	Elements caracteritzadors del paisatge rural	Barraca de pedra seca del Fondo de l'Estellar 1		401822, 4567463	Fondo de l'Estellar	SNU (sòl no urbanitzable) SRP-C1 (Sòl No Urbanitzable Costaner C1) 25. ESPAIS NATURALS PROTEGITS	Inventari del Patrimoni Cultural del municipi de Sitges. Fitxa núm. 610 Art. 187 de la normativa del POUM.		BPU NP1 Integral i NP4 Ambiental	BAP 4		
72	BAP	Elements caracteritzadors del paisatge rural	Barraca de pedra seca de la Serra dels Gegants 1		400965, 4567872	Voltants de la Serra dels Gegants	SNU (sòl no urbanitzable) SRP-C1 (Sòl No Urbanitzable Costaner C1) 25. ESPAIS NATURALS PROTEGITS	Inventari del Patrimoni Cultural del municipi de Sitges. Fitxa núm. 599 Art. 187 de la normativa del POUM.		BPU NP1 Integral i NP4 Ambiental	BAP 2		
73	BAP	Elements caracteritzadors del paisatge rural	Barraca de pedra seca del mas d'en Puig 1		401261, 4567214	Voltants del mas d'en Puig	SUD (urbanitzable delimitat) 32b. Densitat baixa 32. DESENVOLUPAMENT RESIDENCIAL	Estudi d'Avaluació Ambiental del POUM. Ap. 5.1.8 Inventari del Patrimoni Cultural del municipi de Sitges. Fitxa núm. 577 Art. 187 de la normativa del POUM.		BPU NP1 Integral i NP4 Ambiental	BAP 2		
74	BAP	Elements caracteritzadors del paisatge rural	Barraca de pedra seca del Fondo d'en Figueres		401815, 4568089	Fondo d'en Mariner	SNU (sòl no urbanitzable) SRP-C1 (Sòl No Urbanitzable Costaner C1) 25. ESPAIS NATURALS PROTEGITS	Inventari del Patrimoni Cultural del municipi de Sitges. Fitxa núm. 624 Art. 187 de la normativa del POUM.		BPU NP1 Integral i NP4 Ambiental	BAP 4		
75	BAP	Elements caracteritzadors del paisatge rural	Barraca de pedra seca de la Creu de Sant Isidre 2		401866, 4566930	Prop de la Creu de Sant Isidre	SNU (sòl no urbanitzable) SRP-C1 (Sòl No Urbanitzable Costaner C1) 25. ESPAIS NATURALS PROTEGITS	Inventari del Patrimoni Cultural del municipi de Sitges. Fitxa núm. 597 Art. 187 de la normativa del POUM.		BPU NP1 Integral i NP4 Ambiental	BAP 5		
76	BAP	Elements caracteritzadors del paisatge rural	Barraca de pedra seca de Mas Maiol		402552, 4568838	Voltants de Mas Maiol	SNU (sòl no urbanitzable) SRP1 (Parc de Garraf) 25. ESPAIS NATURALS PROTEGITS	Inventari del Patrimoni Cultural del municipi de Sitges. Fitxa núm. 598 Art. 187 de la normativa del POUM.		BPU NP1 Integral i NP4 Ambiental	BAP 4		
77	BAP	Elements caracteritzadors del paisatge rural	Barraca de pedra seca de la Serra de les Pruelles 1		400558, 4567628	Serra de les Pruelles	SNU (sòl no urbanitzable) SRP-C1 (Sòl No Urbanitzable Costaner C1) 25. ESPAIS NATURALS PROTEGITS	Inventari del Patrimoni Cultural del municipi de Sitges. Fitxa núm. 600 Art. 187 de la normativa del POUM.		BPU NP1 Integral i NP4 Ambiental	BAP 2		

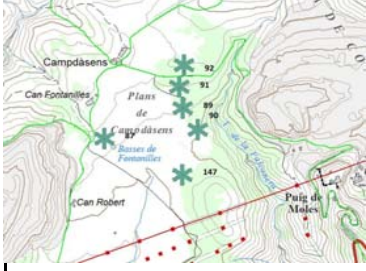













QUADRE RESUM DELS BÉNS AMBIENTALS I PAISATGÍSTICS

NÚM. ELEM.	CODI	CLASSIFICACIÓ	DENOMINACIÓ	DENOMINACIÓ 2	UTM	INDRET	POUM SITGES 2006	ALTRES PROT.	PROTECCIÓ PEPPAC - 91	PROTECCIÓ MODIF. PEPPAC	NÚM. PLÀNOL	LOCALITZACIÓ	IMATGE 2014-2022
78	BAP	Elements caracteritzadors del paisatge rural	Barraca de pedra seca de la Serra de les Pruelles 2		400340, 4567659	Serra de les Pruelles	SNU (sòl no urbanitzable) SRP-C1 (Sòl No Urbanitzable Costaner C1) 25. ESPAIS NATURALS PROTEGITS	Inventari del Patrimoni Cultural del municipi de Sitges. Fitxa núm. 601 Art. 187 de la normativa del POUM.		BPU NP1 Integral i NP4 Ambiental	BAP 2		
79	BAP	Elements caracteritzadors del paisatge rural	Barraca de pedra seca de la Serra de les Pruelles 3		400490, 4567781	Serra de les Pruelles	SNU (sòl no urbanitzable) SRP-C1 (Sòl No Urbanitzable Costaner C1) 25. ESPAIS NATURALS PROTEGITS	Inventari del Patrimoni Cultural del municipi de Sitges. Fitxa núm. 602 Art. 187 de la normativa del POUM.		BPU NP1 Integral i NP4 Ambiental	BAP 2		
80	BAP	Elements caracteritzadors del paisatge rural	Barraca de pedra seca de la Serra dels Gegants 2		400777, 4567817	Voltants de la Serra dels Gegants	SNU (sòl no urbanitzable) SRP-C1 (Sòl No Urbanitzable Costaner C1) 25. ESPAIS NATURALS PROTEGITS	Inventari del Patrimoni Cultural del municipi de Sitges. Fitxa núm. 603 Art. 187 de la normativa del POUM.		BPU NP1 Integral i NP4 Ambiental	BAP 2		
81	BAP	Elements caracteritzadors del paisatge rural	Cisterna de pedra seca de la Serra dels Gegants 3		400925, 4567856	Voltants de la Serra dels Gegants	SNU (sòl no urbanitzable) SRP-C1 (Sòl No Urbanitzable Costaner C1) 25. ESPAIS NATURALS PROTEGITS	Inventari del Patrimoni Cultural del municipi de Sitges. Fitxa núm. 604 Art. 187 de la normativa del POUM.		BPU NP1 Integral i NP4 Ambiental	BAP 2		
82	BAP	Elements caracteritzadors del paisatge rural	Barraca de pedra seca de la Serra dels Gegants 4		401110, 4567942	Voltants de la Serra dels Gegants	SNU (sòl no urbanitzable) SRP-C1 (Sòl No Urbanitzable Costaner C1) 25. ESPAIS NATURALS PROTEGITS	Inventari del Patrimoni Cultural del municipi de Sitges. Fitxa núm. 623 Art. 187 de la normativa del POUM.		BPU NP1 Integral i NP4 Ambiental	BAP 2		
83	BAP	Elements caracteritzadors del paisatge rural	Barraca de pedra seca de la Serra dels Gegants 5		401227, 4567996	Voltants de la Serra dels Gegants	SNU (sòl no urbanitzable) SRP-C1 (Sòl No Urbanitzable Costaner C1) 25. ESPAIS NATURALS PROTEGITS	Inventari del Patrimoni Cultural del municipi de Sitges. Fitxa núm. 617 Art. 187 de la normativa del POUM.		BPU NP1 Integral i NP4 Ambiental	BAP 2		
84	BAP	Elements caracteritzadors del paisatge rural	Barraca de pedra seca del Fondo d'en Portes		400816, 4567642	Fondo d'en Portes	SNU (sòl no urbanitzable) SRP-C1 (Sòl No Urbanitzable Costaner C1) 25. ESPAIS NATURALS PROTEGITS	Inventari del Patrimoni Cultural del municipi de Sitges. Fitxa núm. 576 Art. 187 de la normativa del POUM.		BPU NP1 Integral i NP4 Ambiental	BAP 2		













QUADRE RESUM DELS BÉNS AMBIENTALS I PAISATGÍSTICS

NÚM. ELEM.	CODI	CLASSIFICACIÓ	DENOMINACIÓ	DENOMINACIÓ 2	UTM	INDRET	POUM SITGES 2006	ALTRES PROT.	PROTECCIÓ PEPPAC - 91	PROTECCIÓ MODIF. PEPPAC	NÚM. PLÀNOL	LOCALITZACIÓ	IMATGE 2014-2022
85	BAP	Elements caracteritzadors del paisatge rural	Barraca de pedra seca del Fondo de l'Eixut		401045, 4567793	Fondo de l'Eixut	SNU (sòl no urbanitzable) SRP-C1 (Sòl No Urbanitzable Costaner C1) 25. ESPAIS NATURALS PROTEGITS	Inventari del Patrimoni Cultural del municipi de Sitges. Fitxa núm. 590 Art. 187 de la normativa del POUM.		BPU NP1 Integral i NP4 Ambiental	BAP 2		
86	BAP	Elements caracteritzadors del paisatge rural	Barraca de pedra seca de Cal Mallorquí 1		400652, 4567460	Voltants de Cal Mallorquí	SNU (sòl no urbanitzable) SRP-C1 (Sòl No Urbanitzable Costaner C1) 25. ESPAIS NATURALS PROTEGITS	Inventari del Patrimoni Cultural del municipi de Sitges. Fitxa núm. 585 Art. 187 de la normativa del POUM.		BPU NP1 Integral i NP4 Ambiental	BAP 2		
87	BAP	Elements caracteritzadors del paisatge rural	Barraca de pedra seca de Can Robert		406003, 4567920	Voltants de Can Robert	SNU (sòl no urbanitzable) SRP1 (Parc de Garraf) 25. ESPAIS NATURALS PROTEGITS	Inventari del Patrimoni Cultural del municipi de Sitges. Fitxa núm. 629 Art. 187 de la normativa del POUM.		BPU NP1 Integral i NP4 Ambiental	BAP 7		
88	BAP	Elements caracteritzadors del paisatge rural	Barraca de pedra seca de Can Lluçà		406620, 4569243	Voltants de can Lluçà	SNU (sòl no urbanitzable) SRP1 (Parc de Garraf) 25. ESPAIS NATURALS PROTEGITS	Inventari del Patrimoni Cultural del municipi de Sitges. Fitxa núm. 595 Art. 187 de la normativa del POUM.		BPU NP1 Integral i NP4 Ambiental	BAP 6		
89	BAP	Elements caracteritzadors del paisatge rural	Barraca de pedra seca de Campdàsens 1		406362, 4568060	Voltants de Campdàsens	SNU (sòl no urbanitzable) SRP1 (Parc de Garraf) 25. ESPAIS NATURALS PROTEGITS	Inventari del Patrimoni Cultural del municipi de Sitges. Fitxa núm. 622 Art. 187 de la normativa del POUM.		BPU NP1 Integral i NP4 Ambiental	BAP 6		
90	BAP	Elements caracteritzadors del paisatge rural	Barraca de pedra seca de Campdàsens 2		406426, 4567979	Voltants de Campdàsens	SNU (sòl no urbanitzable) SRP1 (Parc de Garraf) 25. ESPAIS NATURALS PROTEGITS	Inventari del Patrimoni Cultural del municipi de Sitges. Fitxa núm. 630 Art. 187 de la normativa del POUM.		BPU NP1 Integral i NP4 Ambiental	BAP 7		
91	BAP	Elements caracteritzadors del paisatge rural	Barraca de pedra seca de Campdàsens 3		406341, 4568149	Voltants de Campdàsens	SNU (sòl no urbanitzable) SRP1 (Parc de Garraf) 25. ESPAIS NATURALS PROTEGITS	Inventari del Patrimoni Cultural del municipi de Sitges. Fitxa núm. 594 Art. 187 de la normativa del POUM.		BPU NP1 Integral i NP4 Ambiental	BAP 6		





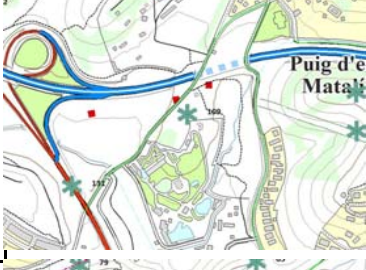





QUADRE RESUM DELS BÉNS AMBIENTALS I PAISATGÍSTICS

NÚM. ELEM.	CODI	CLASSIFICACIÓ	DENOMINACIÓ	DENOMINACIÓ 2	UTM	INDRET	POUM SITGES 2006	ALTRES PROT.	PROTECCIÓ PEPPAC - 91	PROTECCIÓ MODIF. PEPPAC	NÚM. PLÀNOL	LOCALITZACIÓ	IMATGE 2014-2022
92	BAP	Elements caracteritzadors del paisatge rural	Barraca de pedra seca de Campdàsens 4		406362, 4568242	Voltants de Campdàsens	SNU (sòl no urbanitzable) SRP1 (Parc de Garraf) 25. ESPAIS NATURALS PROTEGITS	Inventari del Patrimoni Cultural del municipi de Sitges. Fitxa núm. 609 Art. 187 de la normativa del POUM.		BPU NP1 Integral i NP4 Ambiental	BAP 6		
93	BAP	Elements caracteritzadors del paisatge rural	Barraca de pedra seca de la Serra de la Costa		405503, 4566765	Fondo de la cala Morisca	SNU (sòl no urbanitzable) SRP1-CPEIN (SNU Costaner al Parc de Garraf) 25. ESPAIS NATURALS PROTEGITS	Inventari del Patrimoni Cultural del municipi de Sitges. Fitxa núm. 554 Art. 187 de la normativa del POUM.		BPU NP1 Integral i NP4 Ambiental	BAP 7		
94	BAP	Elements caracteritzadors del paisatge rural	Barraca de pedra seca de la masia de Vallcarca		404487, 4567015	Voltants de Vallcarca	SNU (sòl no urbanitzable) SRP1 (Parc de Garraf) 25. ESPAIS NATURALS PROTEGITS	Inventari del Patrimoni Cultural del municipi de Sitges. Fitxa núm. 615 Art. 187 de la normativa del POUM.		BPU NP1 Integral i NP4 Ambiental	BAP 5		
95	BAP	Elements caracteritzadors del paisatge rural	Barraca de pedra seca de Vallcarca 1		404449, 4566846	Voltants de Vallcarca	SNU (sòl no urbanitzable) SRP1 (Parc de Garraf) 25. ESPAIS NATURALS PROTEGITS	Inventari del Patrimoni Cultural del municipi de Sitges. Fitxa núm. 549 Art. 187 de la normativa del POUM.		BPU NP1 Integral i NP4 Ambiental	BAP 5		
96	BAP	Elements caracteritzadors del paisatge rural	Barraca de pedra seca de la Trinitat 1		403454, 4565918	Voltants de la Trinitat	SNU (sòl no urbanitzable) SRP1-CPEIN (SNU Costaner al Parc de Garraf) 25. ESPAIS NATURALS PROTEGITS	Inventari del Patrimoni Cultural del municipi de Sitges. Fitxa núm. 613 Art. 187 de la normativa del POUM.		BPU NP1 Integral i NP4 Ambiental	BAP 5		
97	BAP	Elements caracteritzadors del paisatge rural	Barraca de pedra seca de la Trinitat 2		403189, 4565976	Voltants de la Trinitat	SNU (sòl no urbanitzable) SRP1-CPEIN (SNU Costaner al Parc de Garraf) 25. ESPAIS NATURALS PROTEGITS	Inventari del Patrimoni Cultural del municipi de Sitges. Fitxa núm. 586 Art. 187 de la normativa del POUM.		BPU NP1 Integral i NP4 Ambiental	BAP 5		
98	BAP	Elements caracteritzadors del paisatge rural	Barraca de pedra seca de la Trinitat 3		403213, 4565813	Voltants de la Trinitat	SNU (sòl no urbanitzable) SRP1-CPEIN (SNU Costaner al Parc de Garraf) 25. ESPAIS NATURALS PROTEGITS	Inventari del Patrimoni Cultural del municipi de Sitges. Fitxa núm. 587 Art. 187 de la normativa del POUM.		BPU NP1 Integral i NP4 Ambiental	BAP 5		















QUADRE RESUM DELS BÉNS AMBIENTALS I PAISATGÍSTICS

NÚM. ELEM.	CODI	CLASSIFICACIÓ	DENOMINACIÓ	DENOMINACIÓ 2	UTM	INDRET	POUM SITGES 2006	ALTRES PROT.	PROTECCIÓ PEPPAC - 91	PROTECCIÓ MODIF. PEPPAC	NÚM. PLÀNOL	LOCALITZACIÓ	IMATGE 2014-2022
99	BAP	Elements caracteritzadors del paisatge rural	Barraca de pedra seca de la Trinitat 4		403356, 4565897	Voltants de la Trinitat	SNU (sòl no urbanitzable) SRP1-CPEIN (SNU Costaner al Parc de Garraf) 25. ESPAIS NATURALS PROTEGITS	Inventari del Patrimoni Cultural del municipi de Sitges. Fitxa núm. 575 Art. 187 de la normativa del POUM.		BPU NP1 Integral i NP4 Ambiental	BAP 5		
100	BAP	Elements caracteritzadors del paisatge rural	Barraca de pedra seca de la Trinitat 5		403496, 4565838	Voltants de la Trinitat	SNU (sòl no urbanitzable) SRP1-CPEIN (SNU Costaner al Parc de Garraf) 25. ESPAIS NATURALS PROTEGITS	Inventari del Patrimoni Cultural del municipi de Sitges. Fitxa núm. 564 Art. 187 de la normativa del POUM.		BPU NP1 Integral i NP4 Ambiental	BAP 5		
101	BAP	Elements caracteritzadors del paisatge rural	Barraca de pedra seca de la Trinitat 6		403542, 4565838	Voltants de la Trinitat	SNU (sòl no urbanitzable) SRP1-CPEIN (SNU Costaner al Parc de Garraf) 25. ESPAIS NATURALS PROTEGITS	Inventari del Patrimoni Cultural del municipi de Sitges. Fitxa núm. 565 Art. 187 de la normativa del POUM.		BPU NP1 Integral i NP4 Ambiental	BAP 5		
102	BAP	Elements caracteritzadors del paisatge rural	Barraca de pedra seca de la Trinitat 7		402615, 4565715	Voltants de la Trinitat	SNU (sòl no urbanitzable) SRP1-CPEIN (SNU Costaner al Parc de Garraf) 25. ESPAIS NATURALS PROTEGITS	Inventari del Patrimoni Cultural del municipi de Sitges. Fitxa núm. 596 Art. 187 de la normativa del POUM.		BPU NP1 Integral i NP4 Ambiental	BAP 5		
103	BAP	Elements caracteritzadors del paisatge rural	Barraca de pedra seca de Cala Forn		403009, 4565842	Prop de Cala Forn	SNU (sòl no urbanitzable) SRP1-CPEIN (SNU Costaner al Parc de Garraf) 25. ESPAIS NATURALS PROTEGITS	Inventari del Patrimoni Cultural del municipi de Sitges. Fitxa núm. 625 Art. 187 de la normativa del POUM.		BPU NP1 Integral i NP4 Ambiental	BAP 5		
104	BAP	Elements caracteritzadors del paisatge rural	Barraca de pedra seca de la Punta del Pebre		402865, 4565749	Prop de la Punta del Pebre	SNU (sòl no urbanitzable) SRP1-CPEIN (SNU Costaner al Parc de Garraf) 25. ESPAIS NATURALS PROTEGITS	Inventari del Patrimoni Cultural del municipi de Sitges. Fitxa núm. 634 Art. 187 de la normativa del POUM.		BPU NP1 Integral i NP4 Ambiental	BAP 5		
105	BAP	Elements caracteritzadors del paisatge rural	Barraca de pedra seca de Montgavina		402408, 4565800	Voltants de Montgavina	SNU (sòl no urbanitzable) SRP1-CPEIN (SNU Costaner al Parc de Garraf) 25. ESPAIS NATURALS PROTEGITS	Inventari del Patrimoni Cultural del municipi de Sitges. Fitxa núm. 579 Art. 187 de la normativa del POUM.		BPU NP1 Integral i NP4 Ambiental	BAP 5		

QUADRE RESUM DELS BÉNS AMBIENTALS I PAISATGÍSTICS

NÚM. ELEM.	CODI	CLASSIFICACIÓ	DENOMINACIÓ	DENOMINACIÓ 2	UTM	INDRET	POUM SITGES 2006	ALTRES PROT.	PROTECCIÓ PEPPAC - 91	PROTECCIÓ MODIF. PEPPAC	NÚM. PLÀNOL	LOCALITZACIÓ	IMATGE 2014-2022
106	BAP	Elements caracteritzadors del paisatge rural	Barraca de pedra seca del Puig de Sant Antoni		402482, 4566373	Voltants del Puig de Sant Antoni	SUC (urbà consolidat) V1. Parcs V. ESPAIS LLIURES - ZONES VERDES	Estudi d'Avaluació Ambiental del POUM. Ap. 5.1.8 Inventari del Patrimoni Cultural del municipi de Sitges. Fitxa núm. 580 Art. 187 de la normativa del POUM.		BPU NP1 Integral i NP4 Ambiental	BAP 5		
107	BAP	Elements caracteritzadors del paisatge rural	Barraca de pedra seca del Puig d'en Matalí 1		401480, 4566650	Puig d'en Matalí	SNU (sòl no urbanitzable) SRP-C1 (Sòl No Urbanitzable Costaner C1) 25. ESPAIS NATURALS PROTEGITS	Inventari del Patrimoni Cultural del municipi de Sitges. Fitxa núm. 568 Art. 187 de la normativa del POUM.		BPU NP1 Integral i NP4 Ambiental	BAP 5		
108	BAP	Elements caracteritzadors del paisatge rural	Barraca de pedra seca del Puig d'en Matalí 2		401476, 4566561	Fondet d'en Riera	SNU (sòl no urbanitzable) SRP-C1 (Sòl No Urbanitzable Costaner C1) 25. ESPAIS NATURALS PROTEGITS	Inventari del Patrimoni Cultural del municipi de Sitges. Fitxa núm. 566 Art. 187 de la normativa del POUM.		BPU NP1 Integral i NP4 Ambiental	BAP 5		
109	BAP	Elements caracteritzadors del paisatge rural	Barraca de pedra seca del Puig Pelat		401099, 4566604	Voltants del Puig Pelat	SNC (urbà no consolidat) V1. Parcs V. ESPAIS LLIURES - ZONES VERDES	Inventari del Patrimoni Cultural del municipi de Sitges. Fitxa núm. 567 Art. 187 de la normativa del POUM.		BPU NP1 Integral i NP4 Ambiental	BAP 2		
110	BAP	Elements caracteritzadors del paisatge rural	Barraca de pedra seca de Cal Mallorca 2		400833, 4567391	Voltants de Cal Mallorca	SNU (sòl no urbanitzable) SRP4 (SNU protegit d'Interès Paisatgístic) 24. PAISATGÍSTIC I ECOLÒGIC DE VALOR	Inventari del Patrimoni Cultural del municipi de Sitges. Fitxa núm. 569 Art. 187 de la normativa del POUM.		BPU NP1 Integral i NP4 Ambiental	BAP 2		
111	BAP	Elements caracteritzadors del paisatge rural	Barraca de pedra seca del Turó del Tancat 1		400994, 4567213	Voltants de Turó del Tancat	SNU (sòl no urbanitzable) SRP4 (SNU protegit d'Interès Paisatgístic) 24. PAISATGÍSTIC I ECOLÒGIC DE VALOR	Inventari del Patrimoni Cultural del municipi de Sitges. Fitxa núm. 611 Art. 187 de la normativa del POUM.		BPU NP1 Integral i NP4 Ambiental	BAP 2		
112	BAP	Elements caracteritzadors del paisatge rural	Barraca de pedra seca del Turó del Tancat 2		400596, 4566863	Voltants de Turó del Tancat	SNU (sòl no urbanitzable) SRP-C3 (Sòl No Urbanitzable Costaner C3) 25. ESPAIS NATURALS PROTEGITS	Inventari del Patrimoni Cultural del municipi de Sitges. Fitxa núm. 614 Art. 187 de la normativa del POUM.		BPU NP1 Integral i NP4 Ambiental	BAP 2		

QUADRE RESUM DELS BÉNS AMBIENTALS I PAISATGÍSTICS

NÚM. ELEM.	CODI	CLASSIFICACIÓ	DENOMINACIÓ	DENOMINACIÓ 2	UTM	INDRET	POUM SITGES 2006	ALTRES PROT.	PROTECCIÓ PEPPAC - 91	PROTECCIÓ MODIF. PEPPAC	NÚM. PLÀNOL	LOCALITZACIÓ	IMATGE 2014-2022
113	BAP	Elements caracteritzadors del paisatge rural	Barraca de pedra seca de Mas Alba 1		400202, 4567205	Voltants de Mas Alba	SUD (urbanitzable delimitat) V1. Parcs V. ESPAIS LLIURES - ZONES VERDES	Inventari del Patrimoni Cultural del municipi de Sitges. Fitxa núm. 570 Àrea d'expectativa arqueològica (AEA) Art. 187 de la normativa del POUM.		BPU NP1 Integral i NP4 Ambiental	BAP 2		
114	BAP	Elements caracteritzadors del paisatge rural	Barraca de pedra seca de Mas Alba 2		400316, 4567238	Voltants de Mas Alba	SNU (sòl no urbanitzable) SRP-C1 (Sòl No Urbanitzable Costaner C1) 25. ESPAIS NATURALS PROTEGITS	Inventari del Patrimoni Cultural del municipi de Sitges. Fitxa núm. 571 Art. 187 de la normativa del POUM.		BPU NP1 Integral i NP4 Ambiental	BAP 2		
115	BAP	Elements caracteritzadors del paisatge rural	Barraca de pedra seca de Mas Alba 3		400062, 4567391	Voltants de Mas Alba	SNC (urbà no consolidat) E. EQUIPAMENTS	Inventari del Patrimoni Cultural del municipi de Sitges. Fitxa núm. 589 Art. 187 de la normativa del POUM.		BPU NP1 Integral i NP4 Ambiental	BAP 2		
116	BAP	Elements caracteritzadors del paisatge rural	Barraca de pedra seca de Santa Bàrbara 1	Barraca de les Cases del Sord	398613, 4565819	Voltants de Santa Bàrbara	SUD (urbanitzable delimitat) 30. Amb PPU aprovat 30. DESENVOLUPAMENT RESIDENCIAL	Inventari del Patrimoni Cultural del municipi de Sitges. Fitxa núm. 545 Art. 187 de la normativa del POUM.		BPU NP1 Integral i NP4 Ambiental	BAP 2		
117	BAP	Elements caracteritzadors del paisatge rural	Barraca de pedra seca de Santa Bàrbara 2		398706, 4565907	Voltants de Santa Bàrbara	SUD (urbanitzable delimitat) 30. Amb PPU aprovat 30. DESENVOLUPAMENT RESIDENCIAL	Inventari del Patrimoni Cultural del municipi de Sitges. Fitxa núm. 546 Art. 187 de la normativa del POUM.		BPU NP1 Integral i NP4 Ambiental	BAP 2		
118	BAP	Elements caracteritzadors del paisatge rural	Barraca de pedra seca de Santa Bàrbara 3		398829, 4565924	Voltants de Santa Bàrbara	SUD (urbanitzable delimitat) V6. Jardins urbans V. ESPAIS LLIURES - ZONES VERDES	Inventari del Patrimoni Cultural del municipi de Sitges. Fitxa núm. 551 Art. 187 de la normativa del POUM.		BPU NP1 Integral i NP4 Ambiental	BAP 2		
119	BAP	Elements caracteritzadors del paisatge rural	Barraca de pedra seca de Santa Bàrbara 4		398765, 4566043	Voltants de Santa Bàrbara	SUD (urbanitzable delimitat) 30. Amb PPU aprovat 30. DESENVOLUPAMENT RESIDENCIAL	Inventari del Patrimoni Cultural del municipi de Sitges. Fitxa núm. 552 Art. 187 de la normativa del POUM.		BPU NP1 Integral i NP4 Ambiental	BAP 2		















QUADRE RESUM DELS BÉNS AMBIENTALS I PAISATGÍSTICS

NÚM. ELEM.	CODI	CLASSIFICACIÓ	DENOMINACIÓ	DENOMINACIÓ 2	UTM	INDRET	POUM SITGES 2006	ALTRES PROT.	PROTECCIÓ PEPPAC - 91	PROTECCIÓ MODIF. PEPPAC	NÚM. PLÀNOL	LOCALITZACIÓ	IMATGE 2014-2022
120	BAP	Elements caracteritzadors del paisatge rural	Barraca de pedra seca de Santa Bàrbara 5		398486, 4566093	Voltants de Santa Bàrbara	SUC (urbà consolidat) V1. Parcs V. ESPAIS LLIURES - ZONES VERDES	Inventari del Patrimoni Cultural del municipi de Sitges. Fitxa núm. 553 Art. 187 de la normativa del POUM.		BPU NP1 Integral i NP4 Ambiental	BAP 2		
121	BAP	Elements caracteritzadors del paisatge rural	Barraca de pedra seca de Cal Ballester		399167, 4566377	Nord-est de Santa Bàrbara	SUD (urbanitzable delimitat) V1. Parcs V. ESPAIS LLIURES - ZONES VERDES	Inventari del Patrimoni Cultural del municipi de Sitges. Fitxa núm. 628 Art. 187 de la normativa del POUM.		BPU NP1 Integral i NP4 Ambiental	BAP 2		
122	BAP	Elements caracteritzadors del paisatge rural	Barraca de pedra seca de la Serra dels Parans 1		396835, 4564960	Voltants de la Serra dels Parans	SUC (urbà consolidat) 32b. Densitat baixa 32. DESENVOLUPAMENT RESIDENCIAL	Inventari del Patrimoni Cultural del municipi de Sitges. Fitxa núm. 540 Art. 187 de la normativa del POUM.		BPU NP5 Documental	BAP 1		
123	BAP	Elements caracteritzadors del paisatge rural	Barraca de pedra seca de la Serra dels Parans 2		396751, 4564575	Voltants de la Serra dels Parans	SNU (sòl no urbanitzable) SRP-C1 (Sòl No Urbanitzable Costaner C1) 25. ESPAIS NATURALS PROTEGITS	Inventari del Patrimoni Cultural del municipi de Sitges. Fitxa núm. 556 Art. 187 de la normativa del POUM.		BPU NP1 Integral i NP4 Ambiental	BAP 1		
124	BAP	Elements caracteritzadors del paisatge rural	Barraca de pedra seca del Pla de Miralpeix		397331, 4564605	Pla de Miralpeix	SNU (sòl no urbanitzable) SRP-C1 (Sòl No Urbanitzable Costaner C1) 25. ESPAIS NATURALS PROTEGITS	Inventari del Patrimoni Cultural del municipi de Sitges. Fitxa núm. 557 Art. 187 de la normativa del POUM.		BPU NP1 Integral i NP4 Ambiental	BAP 1		
125	BAP	Elements caracteritzadors del paisatge rural	Barraca de pedra seca de la Serra de les Coves 1		396958, 4564622	Voltants de la Serra de les Coves	SUC (urbà consolidat) 32b. Densitat baixa 32. DESENVOLUPAMENT RESIDENCIAL	Inventari del Patrimoni Cultural del municipi de Sitges. Fitxa núm. 544 Art. 187 de la normativa del POUM.		BPU NP1 Integral i NP4 Ambiental	BAP 1		
126	BAP	Elements caracteritzadors del paisatge rural	Barraca de pedra seca de la Serra dels Parans 3		396776, 4564913	Urbanització de Miralpeix	SUC (urbà consolidat) 32b. Densitat baixa 32. DESENVOLUPAMENT RESIDENCIAL	Inventari del Patrimoni Cultural del municipi de Sitges. Fitxa núm. 583 Art. 187 de la normativa del POUM.		BPU NP1 Integral i NP4 Ambiental	BAP 1		

QUADRE RESUM DELS BÉNS AMBIENTALS I PAISATGÍSTICS

NÚM. ELEM.	CODI	CLASSIFICACIÓ	DENOMINACIÓ	DENOMINACIÓ 2	UTM	INDRET	POUM SITGES 2006	ALTRES PROT.	PROTECCIÓ PEPPAC - 91	PROTECCIÓ MODIF. PEPPAC	NÚM. PLÀNOL	LOCALITZACIÓ	IMATGE 2014-2022
127	BAP	Elements caracteritzadors del paisatge rural	Barraca de pedra seca de la Serra de les Coves 2		397136, 4564448	Voltants de la Serra de les Coves	SNU (sòl no urbanitzable) SRP-C1 (Sòl No Urbanitzable Costaner C1) 25. ESPAIS NATURALS PROTEGITS	Inventari del Patrimoni Cultural del municipi de Sitges. Fitxa núm. 584 Art. 187 de la normativa del POUM.		BPU NP1 Integral i NP4 Ambiental	BAP 1		
128	BAP	Elements caracteritzadors del paisatge rural	Barraca de pedra seca de la Serra dels Bons Aires 1		395951, 4564072	Voltants de la Serra dels Bons Aires	SNU (sòl no urbanitzable) SRP-C1 (Sòl No Urbanitzable Costaner C1) 25. ESPAIS NATURALS PROTEGITS	Art. 187 de la normativa del POUM.		BPU NP1 Integral i NP4 Ambiental	BAP 1		
129	BAP	Elements caracteritzadors del paisatge rural	Barraca de pedra seca de la Serra dels Bons Aires 2		395986, 4564003	Voltants de la Serra dels Bons Aires	SNU (sòl no urbanitzable) SRP-C1 (Sòl No Urbanitzable Costaner C1) 25. ESPAIS NATURALS PROTEGITS	Art. 187 de la normativa del POUM.		BPU NP1 Integral i NP4 Ambiental	BAP 1		
130	BAP	Elements caracteritzadors del paisatge rural	Barraca de pedra seca de la Rodona		396175, 4564452	Voltants de la Rodona	SNU (sòl no urbanitzable) SRP-C1 (Sòl No Urbanitzable Costaner C1) 25. ESPAIS NATURALS PROTEGITS	Inventari del Patrimoni Cultural del municipi de Sitges. Fitxa núm. 632 Art. 187 de la normativa del POUM.		BPU NP1 Integral i NP4 Ambiental	BAP 1		
131	BAP	Elements caracteritzadors del paisatge rural	Barraca de pedra seca dels Pins Vens		400830, 4566434	Voltants dels Pins Vens	SNU (sòl no urbanitzable) X3. Xarxa complementària X. VIARI	Art. 187 de la normativa del POUM.		BPU NP5 Documental	BAP 2		
132	BAP	Elements caracteritzadors del paisatge rural	Barraca de pedra seca del Camp de les Piltres		402493, 4568254	Voltants del Camp de les Piltres	SNU (sòl no urbanitzable) SRP1 (Parc de Garraf) 25. ESPAIS NATURALS PROTEGITS	Art. 187 de la normativa del POUM.		BPU NP1 Integral i NP4 Ambiental	BAP 4		
133	BAP	Elements caracteritzadors del paisatge rural	Barraca de pedra seca del Fondo de Mas Quadrell 3		403538, 4568634	Fondo de mas Quadrell	SNU (sòl no urbanitzable) SRP1 (Parc de Garraf) 25. ESPAIS NATURALS PROTEGITS	Art. 187 de la normativa del POUM.		BPU NP1 Integral i NP4 Ambiental	BAP 4		












QUADRE RESUM DELS BÉNS AMBIENTALS I PAISATGÍSTICS

NÚM. ELEM.	CODI	CLASSIFICACIÓ	DENOMINACIÓ	DENOMINACIÓ 2	UTM	INDRET	POUM SITGES 2006	ALTRES PROT.	PROTECCIÓ PEPPAC - 91	PROTECCIÓ MODIF. PEPPAC	NÚM. PLÀNOL	LOCALITZACIÓ	IMATGE 2014-2022
134	BAP	Elements caracteritzadors del paisatge rural	Barraca de pedra seca del Fondo de Mas Quadrell 2		403784, 4568475	Fondo de mas Quadrell	SNU (sòl no urbanitzable) SRP1 (Parc de Garraf) 25. ESPAIS NATURALS PROTEGITS	Art. 187 de la normativa del POUM.		BPU NP1 Integral i NP4 Ambiental	BAP 4		
135	BAP	Elements caracteritzadors del paisatge rural	Barraca de pedra seca del Turó de la Flor		403857, 4568713	Voltants del Turó de la Flor	SNU (sòl no urbanitzable) SRP1 (Parc de Garraf) 25. ESPAIS NATURALS PROTEGITS	Art. 187 de la normativa del POUM.		BPU NP1 Integral i NP4 Ambiental	BAP 4		
136	BAP	Elements caracteritzadors del paisatge rural	Barraca de pedra seca de Vallcarca 2	Barraca d'en Vivó	404053, 4566079	Voltants de Vallcarca	SUC (urbà consolidat) 19-SRP4 Indústria pesant en transformació 7. INDUSTRIAL	Art. 187 de la normativa del POUM.		BPU NP1 Integral i NP4 Ambiental	BAP 5		
137	BAP	Elements caracteritzadors del paisatge rural	Barraca de pedra seca de la Serra de les Coves 3		397198, 4564332	Voltants de la Serra de les Coves	SNU (sòl no urbanitzable) SRP-C1 (Sòl No Urbanitzable Costaner C1) 25. ESPAIS NATURALS PROTEGITS	Art. 187 de la normativa del POUM.		BPU NP1 Integral i NP4 Ambiental	BAP 1		
138	BAP	Elements caracteritzadors del paisatge rural	Barraca de pedra seca del xalet masia Nova 5		404137, 4569166	Pla de les Llenties	SNU (sòl no urbanitzable) SRP1 (Parc de Garraf) 25. ESPAIS NATURALS PROTEGITS	Art. 187 de la normativa del POUM.		BPU NP1 Integral i NP4 Ambiental	BAP 4		
139	BAP	Elements caracteritzadors del paisatge rural	Barraca de pedra seca de Miralpeix 8		397219, 4565173	Fondo d'en Po d'en Jan	SUC (urbà consolidat) 32b. Densitat baixa 32. DESENVOLUPAMENT RESIDENCIAL	Art. 187 de la normativa del POUM.		BPU NP1 Integral i NP4 Ambiental	BAP 1		
140	BAP	Elements caracteritzadors del paisatge rural	Barraca de pedra seca del Fondo de Mas Pasqualí		396223, 4564719	Fondo del Mas Pasqualí	SNU (sòl no urbanitzable) SRP-C1 (Sòl No Urbanitzable Costaner C1) 25. ESPAIS NATURALS PROTEGITS	Art. 187 de la normativa del POUM.		BPU NP1 Integral i NP4 Ambiental	BAP 1		











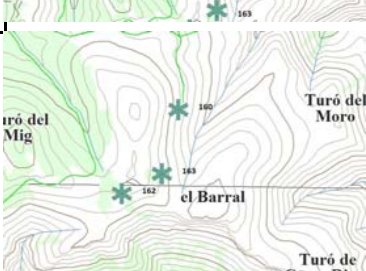



QUADRE RESUM DELS BÉNS AMBIENTALS I PAISATGÍSTICS

NÚM. ELEM.	CODI	CLASSIFICACIÓ	DENOMINACIÓ	DENOMINACIÓ 2	UTM	INDRET	POUM SITGES 2006	ALTRES PROT.	PROTECCIÓ PEPPAC - 91	PROTECCIÓ MODIF. PEPPAC	NÚM. PLÀNOL	LOCALITZACIÓ	IMATGE 2014-2022
141	BAP	Elements caracteritzadors del paisatge rural	Barraca de pedra seca de la rotonda		398254, 4565234	Rotonda	SUC (urbà consolidat) S. Protecció S. PROTECCIÓ	Art. 187 de la normativa del POUM.		BPU NP1 Integral i NP4 Ambiental	BAP 3		
142	BAP	Elements caracteritzadors del paisatge rural	Barraca de pedra seca del Mas Pasqualí 1		396309, 4565360	Fondo del Mas Pasqualí	SNU (sòl no urbanitzable) SRP-C1 (Sòl No Urbanitzable Costaner C1) 25. ESPAIS NATURALS PROTEGITS	Art. 187 de la normativa del POUM.		BPU NP1 Integral i NP4 Ambiental	BAP 1		
143	BAP	Elements caracteritzadors del paisatge rural	Barraca de pedra seca de Santa Bàrbara 6	Barraca d'en Sevilla	398626, 4565988	Voltants de Santa Bàrbara	SUD (urbanitzable delimitat) V1. Parcs V. ESPAIS LLIURES - ZONES VERDES	Art. 187 de la normativa del POUM.		BPU NP1 Integral i NP4 Ambiental	BAP 2		
144	BAP	Elements caracteritzadors del paisatge rural	Barraca de pedra seca del mas d'en Puig 2		401155, 4567275	Voltants de Mas d'en Puig	SNU (sòl no urbanitzable) SRP4 (SNU protegit d'Interès Paisatgístic) 24. PAISATGÍSTIC I ECOLÒGIC DE VALOR	Art. 187 de la normativa del POUM.		BPU NP1 Integral i NP4 Ambiental	BAP 2		
145	BAP	Elements caracteritzadors del paisatge rural	Barraca de pedra seca del Fondo del Coscó		401643, 4567437	L'Estellar	SNU (sòl no urbanitzable) SRP-C1 (Sòl No Urbanitzable Costaner C1) 25. ESPAIS NATURALS PROTEGITS	Art. 187 de la normativa del POUM.		BPU NP1 Integral i NP4 Ambiental	BAP 4		
146	BAP	Elements caracteritzadors del paisatge rural	Barraca de pedra seca del Fondo d'en Bascò		401288, 4567461	Fondo d'en Bascò	SNU (sòl no urbanitzable) SRP4 (SNU protegit d'Interès Paisatgístic) 24. PAISATGÍSTIC I ECOLÒGIC DE VALOR	Art. 187 de la normativa del POUM.		BPU NP1 Integral i NP4 Ambiental	BAP 2		
147	BAP	Elements caracteritzadors del paisatge rural	Barraca de pedra seca de Campdàsens 5		406358, 4567751	Campdàsens	SNU (sòl no urbanitzable) SRP1 (Parc de Garraf) 25. ESPAIS NATURALS PROTEGITS	Art. 187 de la normativa del POUM.		BPU NP1 Integral i NP4 Ambiental	BAP 7		

QUADRE RESUM DELS BÉNS AMBIENTALS I PAISATGÍSTICS

NÚM. ELEM.	CODI	CLASSIFICACIÓ	DENOMINACIÓ	DENOMINACIÓ 2	UTM	INDRET	POUM SITGES 2006	ALTRES PROT.	PROTECCIÓ PEPPAC - 91	PROTECCIÓ MODIF. PEPPAC	NÚM. PLÀNOL	LOCALITZACIÓ	IMATGE 2014-2022
148	BAP	Elements caracteritzadors del paisatge rural	Barraca de pedra seca del Fondo de l'Estellar 2		401620, 4567758	Voltants del Fondo de l'Estellar	SNU (sòl no urbanitzable) SRP-C1 (Sòl No Urbanitzable Costaner C1) 25. ESPAIS NATURALS PROTEGITS	Art. 187 de la normativa del POUM.		BPU NP1 Integral i NP4 Ambiental	BAP 4		
149	BAP	Elements caracteritzadors del paisatge rural	Barraca de pedra seca del Pla d'en Sonya		403084, 4569140	Voltants del Pla d'en Sonya	SNU (sòl no urbanitzable) SRP1 (Parc de Garraf) 25. ESPAIS NATURALS PROTEGITS	Art. 187 de la normativa del POUM.		BPU NP1 Integral i NP4 Ambiental	BAP 4		
150	BAP	Elements caracteritzadors del paisatge rural	Barraca de pedra seca del Fondo de les Llenties 1		404933, 4569473	Fondo de les Llenties	SNU (sòl no urbanitzable) SRP1 (Parc de Garraf) 25. ESPAIS NATURALS PROTEGITS	Art. 187 de la normativa del POUM.		BPU NP1 Integral i NP4 Ambiental	BAP 4		
151	BAP	Elements caracteritzadors del paisatge rural	Barraca de pedra seca del Fondo de les Llenties 2		404844, 4569600	Fondo de les Llenties	SNU (sòl no urbanitzable) SRP1 (Parc de Garraf) 25. ESPAIS NATURALS PROTEGITS	Art. 187 de la normativa del POUM.		BPU NP1 Integral i NP4 Ambiental	BAP 4		
152	BAP	Elements caracteritzadors del paisatge rural	Barraca de pedra seca de la Guardieta 1		403206, 4569573	Voltants de la Guardieta	SNU (sòl no urbanitzable) SRP1 (Parc de Garraf) 25. ESPAIS NATURALS PROTEGITS	Art. 187 de la normativa del POUM.		BPU NP1 Integral i NP4 Ambiental	BAP 4		
153	BAP	Elements caracteritzadors del paisatge rural	Barraca de pedra seca de la Guardieta 2		403372, 4569514	Voltants de la Guardieta	SNU (sòl no urbanitzable) SRP1 (Parc de Garraf) 25. ESPAIS NATURALS PROTEGITS	Art. 187 de la normativa del POUM.		BPU NP1 Integral i NP4 Ambiental	BAP 4		
154	BAP	Elements caracteritzadors del paisatge rural	Barraca de pedra seca de la Guardieta 3		403511, 4569620	Voltants de la Guardieta	SNU (sòl no urbanitzable) SRP1 (Parc de Garraf) 25. ESPAIS NATURALS PROTEGITS	Art. 187 de la normativa del POUM.		BPU NP1 Integral i NP4 Ambiental	BAP 4		



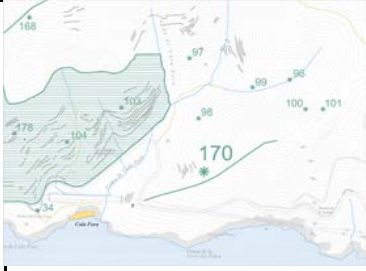





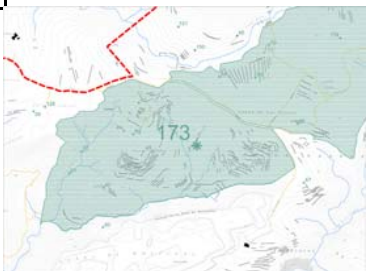



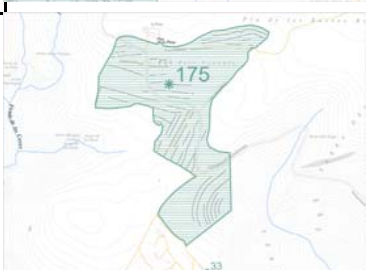

QUADRE RESUM DELS BÉNS AMBIENTALS I PAISATGÍSTICS

NÚM. ELEM.	CODI	CLASSIFICACIÓ	DENOMINACIÓ	DENOMINACIÓ 2	UTM	INDRET	POUM SITGES 2006	ALTRES PROT.	PROTECCIÓ PEPPAC - 91	PROTECCIÓ MODIF. PEPPAC	NÚM. PLÀNOL	LOCALITZACIÓ	IMATGE 2014-2022
155	BAP	Elements caracteritzadors del paisatge rural	Barraca de pedra seca del Fondo del Tabaco		395947, 4564672	Fondo del Tabaco	SNU (sòl no urbanitzable) SRP-C1 (Sòl No Urbanitzable Costaner C1) 25. ESPAIS NATURALS PROTEGITS	Inventari del Patrimoni Cultural del municipi de Sitges. Fitxa núm. 630 Art. 187 de la normativa del POUM.		BPU NP1 Integral i NP4 Ambiental	BAP 1		
156	BAP	Elements caracteritzadors del paisatge rural	Barraca de pedra seca del Fondo de les Piltres 1		402706, 4568132	Fondo de les Piltres	SNU (sòl no urbanitzable) SRP1 (Parc de Garraf) 25. ESPAIS NATURALS PROTEGITS	Art. 187 de la normativa del POUM.		BPU NP1 Integral i NP4 Ambiental	BAP 4		
157	BAP	Elements caracteritzadors del paisatge rural	Barraca de pedra seca del Fondo de les Piltres 2		402533, 4568184	Fondo de les Piltres	SNU (sòl no urbanitzable) SRP1 (Parc de Garraf) 25. ESPAIS NATURALS PROTEGITS	Art. 187 de la normativa del POUM.		BPU NP1 Integral i NP4 Ambiental	BAP 4		
158	BAP	Elements caracteritzadors del paisatge rural	Barraca de pedra seca del Fondo de la Coma d'en Grau		403641, 4569104	Fondo de la Coma d'en Grau	SNU (sòl no urbanitzable) SRP1 (Parc de Garraf) 25. ESPAIS NATURALS PROTEGITS	Art. 187 de la normativa del POUM.		BPU NP1 Integral i NP4 Ambiental	BAP 4		
159	BAP	Elements caracteritzadors del paisatge rural	Barraca de pedra seca del Pla del Xup		403351, 4567670	Pla del Xup	SNU (sòl no urbanitzable) SRP1 (Parc de Garraf) 25. ESPAIS NATURALS PROTEGITS	Art. 187 de la normativa del POUM.		BPU NP1 Integral i NP4 Ambiental	BAP 4		
160	BAP	Elements caracteritzadors del paisatge rural	Barraca de pedra seca del Fondo del Barral 1		403553, 4567391	Fondo del Barral	SNU (sòl no urbanitzable) SRP1 (Parc de Garraf) 25. ESPAIS NATURALS PROTEGITS	Art. 187 de la normativa del POUM.		BPU NP1 Integral i NP4 Ambiental	BAP 4		
161	BAP	Elements caracteritzadors del paisatge rural	Barraca de pedra seca del Fondo de les Basses		402841, 4567383	Fondo de les Basses	SNU (sòl no urbanitzable) SRP1 (Parc de Garraf) 25. ESPAIS NATURALS PROTEGITS	Art. 187 de la normativa del POUM.		BPU NP1 Integral i NP4 Ambiental	BAP 4		

QUADRE RESUM DELS BÉNS AMBIENTALS I PAISATGÍSTICS

NÚM. ELEM.	CODI	CLASSIFICACIÓ	DENOMINACIÓ	DENOMINACIÓ 2	UTM	INDRET	POUM SITGES 2006	ALTRES PROT.	PROTECCIÓ PEPPAC - 91	PROTECCIÓ MODIF. PEPPAC	NÚM. PLÀNOL	LOCALITZACIÓ	IMATGE 2014-2022
162	BAP	Elements caracteritzadors del paisatge rural	Barraca de pedra seca del Turó del Mig		403378, 4567127	Turó del Mig	SNU (sòl no urbanitzable) SRP1 (Parc de Garraf) 25. ESPAIS NATURALS PROTEGITS	Art. 187 de la normativa del POUM.		BPU NP1 Integral i NP4 Ambiental	BAP 5		
163	BAP	Elements caracteritzadors del paisatge rural	Barraca de pedra seca del Fondo del Barral 2		403502, 4567190	Fondo del Barral	SNU (sòl no urbanitzable) SRP1 (Parc de Garraf) 25. ESPAIS NATURALS PROTEGITS	Art. 187 de la normativa del POUM.		BPU NP1 Integral i NP4 Ambiental	BAP 5		
164	BAP	Elements caracteritzadors del paisatge rural	Barraca de pedra seca del Turó del Rave 3		403595, 4567776	Turó del Rave	SNU (sòl no urbanitzable) SRP1 (Parc de Garraf) 25. ESPAIS NATURALS PROTEGITS	Art. 187 de la normativa del POUM.		BPU NP1 Integral i NP4 Ambiental	BAP 4		
165	BAP	Elements caracteritzadors del paisatge rural	Barraca de pedra seca del Mas Pasqualí 2		396486, 4565335	Pla de l'Agutzilet	SNU (sòl no urbanitzable) SRP-C1 (Sòl No Urbanitzable Costaner C1) 25. ESPAIS NATURALS PROTEGITS	Art. 187 de la normativa del POUM.		BPU NP1 Integral i NP4 Ambiental	BAP 1		
166	BAP	Elements caracteritzadors del paisatge rural	Forn de calç del Mas Maiol		402798, 4568999	Voltants de Mas Maiol	SNU (sòl no urbanitzable) SRP1 (Parc de Garraf) 25. ESPAIS NATURALS PROTEGITS	Art. 187 de la normativa del POUM.		BPU NP1 Integral i NP4 Ambiental	BAP 4		
167	BAP	Elements caracteritzadors del paisatge rural	Forn de calç del camí de la Fita		401437, 4568018	A la banda nord del camí de la Fita	SNU (sòl no urbanitzable) SRP-C1 (Sòl No Urbanitzable Costaner C1) 25. ESPAIS NATURALS PROTEGITS	Inventari del Patrimoni Cultural Immobile. Núm. reg. 41569 Art. 187 de la normativa del POUM.		BPU NP1 Integral i NP4 Ambiental	BAP 2		
168	BAP	Elements caracteritzadors del paisatge rural	Marge llarg del Picorb		402506, 4565906	Cala Forn	SNU (sòl no urbanitzable) SRP1 (Parc de Garraf) 25. ESPAIS NATURALS PROTEGITS	Estudi d'Avaluació Ambiental del POUM. Ap. 5.1.8 Art. 187 de la normativa del POUM.		BPU NP2 Conservació NP4 Ambiental	BAP 5		









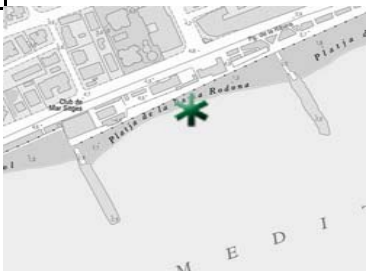

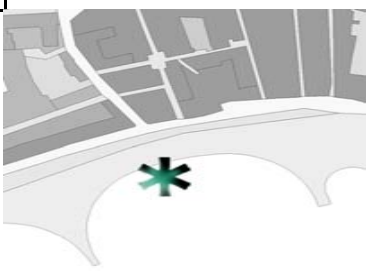



QUADRE RESUM DELS BÉNS AMBIENTALS I PAISATGÍSTICS

NÚM. ELEM.	CODI	CLASSIFICACIÓ	DENOMINACIÓ	DENOMINACIÓ 2	UTM	INDRET	POUM SITGES 2006	ALTRES PROT.	PROTECCIÓ PEPPAC - 91	PROTECCIÓ MODIF. PEPPAC	NÚM. PLÀNOL	LOCALITZACIÓ	IMATGE 2014-2022
169	BAP	Elements caracteritzadors del paisatge rural	Marge llarg de les vinyes de l'Hospital		401923, 4565801	Vessant sud-oest del puig de Sant Antoni	SNU (sòl no urbanitzable) SRP1 (Parc de Garraf) 25. ESPAIS NATURALS PROTEGITS	Estudi d'Avaluació Ambiental del POUM. Ap. 5.1.8 Art. 187 de la normativa del POUM.		BPU NP2 Conservació NP4 Ambiental	BAP 5		
170	BAP	Elements caracteritzadors del paisatge rural	Marge llarg del fondo de Cala Forn		403069, 4565590	Vessant sud-oest del turó de la Trinitat	SNU (sòl no urbanitzable) SRP1 (Parc de Garraf) 25. ESPAIS NATURALS PROTEGITS	Art. 187 de la normativa del POUM.		BPU NP2 Conservació NP4 Ambiental	BAP 5		
171	BAP	Elements caracteritzadors del paisatge rural	Marge i marginades del tancat del Mas d'en Puig		401077, 4566709	Tancat del Mas d'en Puig	SNU (sòl no urbanitzable) SRP-C1 (Sòl No Urbanitzable Costaner C1) 25. ESPAIS NATURALS PROTEGITS	Estudi d'Avaluació Ambiental del POUM. Ap. 5.1.8 Art. 187 de la normativa del POUM.		BPU NP2 Conservació NP4 Ambiental	BAP 2		
172	BAP	Elements caracteritzadors del paisatge rural	Marge del Mas Maiol		402478, 4568668	Mas Maiol	SNU (sòl no urbanitzable) SRP1 (Parc de Garraf) 25. ESPAIS NATURALS PROTEGITS	Art. 187 de la normativa del POUM.		BPU NP2 Conservació NP4 Ambiental	BAP 4		
173	BAP	Elements caracteritzadors del paisatge rural	Marginades del pujol d'en Pei		404648, 4568925	Pujol d'en Pei - Can Planes	SNU (sòl no urbanitzable) SRP1 (Parc de Garraf) 25. ESPAIS NATURALS PROTEGITS	Àrea d'expectativa arqueològica (AEA) Art. 187 de la normativa del POUM.		BPU NP2 Conservació NP4 Ambiental	BAP 4		
174	BAP	Elements caracteritzadors del paisatge rural	Marginades de can Planes i Casa Vella		405753, 4569612	Fondo de Casa Vella	SNU (sòl no urbanitzable) SRP1 (Parc de Garraf) 25. ESPAIS NATURALS PROTEGITS	Art. 187 de la normativa del POUM.		BPU NP2 Conservació NP4 Ambiental	BAP 6		
175	BAP	Elements caracteritzadors del paisatge rural	Marginades de la Pleta		409167, 4569674	Pla dels Vinyals	SNU (sòl no urbanitzable) SRP1 (Parc de Garraf) 25. ESPAIS NATURALS PROTEGITS	Art. 187 de la normativa del POUM.		BPU NP2 Conservació NP4 Ambiental	BAP 8		

QUADRE RESUM DELS BÉNS AMBIENTALS I PAISATGÍSTICS

NÚM. ELEM.	CODI	CLASSIFICACIÓ	DENOMINACIÓ	DENOMINACIÓ 2	UTM	INDRET	POUM SITGES 2006	ALTRES PROT.	PROTECCIÓ PEPPAC - 91	PROTECCIÓ MODIF. PEPPAC	NÚM. PLÀNOL	LOCALITZACIÓ	IMATGE 2014-2022
176	BAP	Elements caracteritzadors del paisatge rural	Xermades del fondo d'en Bernardí		401899, 4565952	Fondo d'en Bernardí	SNU (sòl no urbanitzable) SRP1 (Parc de Garraf) 25. ESPAIS NATURALS PROTEGITS	Estudi d'Avaluació Ambiental del POUM. Ap. 5.1.8 Art. 187 de la normativa del POUM.		BPU NP2 Conservació NP4 Ambiental	BAP 5		
177	BAP	Elements caracteritzadors del paisatge rural	Xermades del fondet d'en Riera		401467, 4566565	Vessant sud del puig d'en Matalí	SNU (sòl no urbanitzable) SRP1 (Parc de Garraf) 25. ESPAIS NATURALS PROTEGITS	Estudi d'Avaluació Ambiental del POUM. Ap. 5.1.8 Art. 187 de la normativa del POUM.		BPU NP2 Conservació NP4 Ambiental	BAP 2		
178	BAP	Elements caracteritzadors del paisatge rural	Xermades del vessant sud del Picorb	Xermades del torrent de la Creueta	402751, 4565757	Torrent de la Creueta	SNU (sòl no urbanitzable) SRP1 (Parc de Garraf) 25. ESPAIS NATURALS PROTEGITS	Estudi d'Avaluació Ambiental del POUM. Ap. 5.1.8 Art. 187 de la normativa del POUM.		BPU NP2 Conservació NP4 Ambiental	BAP 5		
179	BAP	Entorns paisatgístics marítims	Cala dels Gegants		396368, 4563923	Els Colls i Miralpeix	SNU (sòl no urbanitzable) SRP1 (Parc de Garraf) 25. ESPAIS NATURALS PROTEGITS			BPU NP1 Integral i NP4 Ambiental	BAP 1		
180	BAP	Entorns paisatgístics marítims	Platja de L'Home Mort i platja de Rosers	Platja de la Desenrocada	396644, 4564029	Els Colls i Miralpeix	SNU (sòl no urbanitzable) SRP1 (Parc de Garraf) 25. ESPAIS NATURALS PROTEGITS	Compliment amb la normativa europea EMAS o Reglament Comunitari d'Ecogestió i Ecoauditoria Estudi d'Avaluació Ambiental del POUM de Sitges. Ap. 3.1.2		BPU NP1 Integral i NP4 Ambiental	BAP 1		
181	BAP	Entorns paisatgístics marítims	Platja de les Coves		397300, 4564255	Els Colls i Miralpeix	SNU (sòl no urbanitzable) SRP1 (Parc de Garraf) 25. ESPAIS NATURALS PROTEGITS	Compliment amb la normativa europea EMAS o Reglament Comunitari d'Ecogestió i Ecoauditoria Estudi d'Avaluació Ambiental del POUM de Sitges. Ap. 3.1.2		BPU NP1 Integral i NP4 Ambiental	BAP 1		
182	BAP	Entorns paisatgístics marítims	Platja de les Anquines		398385, 4564410	Passeig Marítim	SNU (sòl no urbanitzable) C. Costaner C. COSTANER	Compliment amb la normativa europea EMAS o Reglament Comunitari d'Ecogestió i Ecoauditoria		BPU NP4 Ambiental	BAP 3		

QUADRE RESUM DELS BÉNS AMBIENTALS I PAISATGÍSTICS

NÚM. ELEM.	CODI	CLASSIFICACIÓ	DENOMINACIÓ	DENOMINACIÓ 2	UTM	INDRET	POUM SITGES 2006	ALTRES PROT.	PROTECCIÓ PEPPAC - 91	PROTECCIÓ MODIF. PEPPAC	NÚM. PLÀNOL	LOCALITZACIÓ	IMATGE 2014-2022
183	BAP	Entorns paisatgístics marítims	Platja de Terramar		398561, 4564611	Passeig Marítim	SNU (sòl no urbanitzable) C. Costaner C. COSTANER	Compliment amb la normativa europea EMAS o Reglament Comunitari d'Ecogestió i Ecoauditoria		BPU NP4 Ambiental	BAP 3		
184	BAP	Entorns paisatgístics marítims	Platja de la Barra		398871, 4564865	Passeig Marítim	SNU (sòl no urbanitzable) C. Costaner C. COSTANER	Compliment amb la normativa europea EMAS o Reglament Comunitari d'Ecogestió i Ecoauditoria. Àrea d'expectativa arqueològica (AEA).		BPU NP4 Ambiental	BAP 3		
185	BAP	Entorns paisatgístics marítims	Platja de la Riera Xica		399146, 4565044	Passeig Marítim	SNU (sòl no urbanitzable) C. Costaner C. COSTANER	Compliment amb la normativa europea EMAS o Reglament Comunitari d'Ecogestió i Ecoauditoria		BPU NP4 Ambiental	BAP 3		
186	BAP	Entorns paisatgístics marítims	Platja de l'Estanyol		399437, 4565193	Passeig Marítim	SNU (sòl no urbanitzable) C. Costaner C. COSTANER	Compliment amb la normativa europea EMAS o Reglament Comunitari d'Ecogestió i Ecoauditoria		BPU NP4 Ambiental	BAP 3		
187	BAP	Entorns paisatgístics marítims	Platja de la Bassa Rodona		399767, 4565334	Passeig de la Ribera	SNU (sòl no urbanitzable) C. Costaner C. COSTANER	Compliment amb la normativa europea EMAS o Reglament Comunitari d'Ecogestió i Ecoauditoria		BPU NP4 Ambiental	BAP 3		
188	BAP	Entorns paisatgístics marítims	Platja de la Ribera		400005, 4565437	Passeig de la Ribera	SNU (sòl no urbanitzable) C. Costaner C. COSTANER	Compliment amb la normativa europea EMAS o Reglament Comunitari d'Ecogestió i Ecoauditoria		BPU NP4 Ambiental	BAP 3		
189	BAP	Entorns paisatgístics marítims	Platja de la Fragata	Platja de la Ribera	400259, 4565467	Nucli històric de Sitges	SNU (sòl no urbanitzable) C. Costaner C. COSTANER	Compliment amb la normativa europea EMAS o Reglament Comunitari d'Ecogestió i Ecoauditoria		BPU NP4 Ambiental	BAP 3		



QUADRE RESUM DELS BÉNS AMBIENTALS I PAISATGÍSTICS

NÚM. ELEM.	CODI	CLASSIFICACIÓ	DENOMINACIÓ	DENOMINACIÓ 2	UTM	INDRET	POUM SITGES 2006	ALTRES PROT.	PROTECCIÓ PEPPAC - 91	PROTECCIÓ MODIF. PEPPAC	NÚM. PLÀNOL	LOCALITZACIÓ	IMATGE 2014-2022
190	BAP	Entorns paisatgístics marítims	Platja de Sant Sebastià		400640, 4565638	Est del nucli històric de Sitges	SNU (sòl no urbanitzable) C. Costaner C. COSTANER	Compliment amb la normativa europea EMAS o Reglament Comunitari d'Ecogestió i Ecoauditoria. Àrea d'expectativa arqueològica (AEA).		BPU NP4 Ambiental	BAP 3		
191	BAP	Entorns paisatgístics marítims	Platja dels Balmins		401166, 4565611	Oest del port d'Aiguadolç	SNU (sòl no urbanitzable) C. Costaner C. COSTANER	Compliment amb la normativa europea EMAS o Reglament Comunitari d'Ecogestió i Ecoauditoria		BPU NP4 Ambiental	BAP 3		
192	BAP	Entorns paisatgístics marítims	Platja de l'Aiguadolç		401766, 4565674	L'Aiguadolç	SNU (sòl no urbanitzable) C. Costaner C. COSTANER	Compliment amb la normativa europea EMAS o Reglament Comunitari d'Ecogestió i Ecoauditoria. Àrea d'expectativa arqueològica (AEA).		BPU NP4 Ambiental	BAP 5		
193	BAP	Entorns paisatgístics marítims	Platges de Vallcarca		404700, 4565981	Vallcarca	SNU (sòl no urbanitzable) C. Costaner C. COSTANER	Estudi d'Avaluació Ambiental del POUM de Sitges. Ap. 3.1.1		BPU NP4 Ambiental	BAP 5		
194	BAP	Entorns paisatgístics marítims	Cala Morisca		405211, 4566319	La Morisca	SNU (sòl no urbanitzable) C. Costaner C. COSTANER	Compliment amb la normativa europea EMAS o Reglament Comunitari d'Ecogestió i Ecoauditoria Estudi d'Avaluació Ambiental del POUM de Sitges. Ap. 3.1		BPU NP4 Ambiental	BAP 7		
195	BAP	Entorns paisatgístics marítims	Platja de Garraf		408185, 4567551	Nord-est del nucli de Garraf	SNU (sòl no urbanitzable) C. Costaner C. COSTANER	Compliment amb la normativa europea EMAS o Reglament Comunitari d'Ecogestió i Ecoauditoria Estudi d'Avaluació Ambiental del POUM de Sitges. Ap. 3.1.1		BPU NP4 Ambiental	BAP 7		
196	BAP	Entorns paisatgístics marítims	Cala Ginesta	Cala de la Ginesta	409485, 4567964	Oest del port de la Ginesta	SNU (sòl no urbanitzable) C. Costaner C. COSTANER	Compliment amb la normativa europea EMAS o Reglament Comunitari d'Ecogestió i Ecoauditoria		BPU NP4 Ambiental	BAP 9		














QUADRE RESUM DELS BÉNS AMBIENTALS I PAISATGÍSTICS

NÚM ELEM.	CODI	CLASSIFI-CACIÓ	DENOMINACIÓ	DENOMINACIÓ 2	UTM	INDRET	POUM SITGES 2006	ALTRES PROT.	PROTECCIÓ PEPPAC - 91	PROTECCIÓ MODIF. PEPPAC	NÚM. PLÀNOL	LOCALITZACIÓ	IMATGE 2014-2022
197	BAP	Entorns paisatgístics marítims	Platja de les Botigues		410853,4568485	Nucli urbà de les Botigues	SNU (sòl no urbanitzable) C. Costaner C. COSTANER	Compliment amb la normativa europea EMAS o Reglament Comunitari d'Ecogestió i Ecoauditoria. Estudi d'Avaluació Ambiental del POUM de Sitges. Ap. 3.1.1		BPU NP4 Ambiental	BAP 9		
198	BAP	Elements caracteritzadors del paisatge rural	Forn de calç del Castellot		406327,4567303	Fondo de Campdàsens	SNU (sòl no urbanitzable) SRP1 (Parc de Garraf) 25. ESPAIS NATURALS PROTEGITS	Art. 187 de la normativa del POUM.		BPU NP1 Integral i NP4 Ambiental	BAP 7		
199	BAP	Elements caracteritzadors del paisatge rural	Forn de calç del Padroell 1		396984,4565886	Les Basses	SNU (sòl no urbanitzable) SRP-C1 (Sòl No Urbanitzable Costaner C1) 25. ESPAIS NATURALS PROTEGITS	Art. 187 de la normativa del POUM.		BPU NP1 Integral i NP4 Ambiental	BAP 1		
200	BAP	Elements caracteritzadors del paisatge rural	Forn de calç del Padroell 2		396982,4565894	Els Colls i Miralpeix	SNU (sòl no urbanitzable) SRP-C1 (Sòl No Urbanitzable Costaner C1) 25. ESPAIS NATURALS PROTEGITS	Art. 187 de la normativa del POUM.		BPU NP1 Integral i NP4 Ambiental	BAP 1		
201	BAP	Elements caracteritzadors del paisatge rural	Forn de les Basses 1		402812,4567778	Voltants de la Casa Vella	SNU (sòl no urbanitzable) SRP1 (Parc de Garraf) 25. ESPAIS NATURALS PROTEGITS	Art. 187 de la normativa del POUM.		BPU NP1 Integral i NP4 Ambiental	BAP 4		
202	BAP	Elements caracteritzadors del paisatge rural	Forn de les Basses 2		402799,4567785	Campdàsens	SNU (sòl no urbanitzable) SRP1 (Parc de Garraf) 25. ESPAIS NATURALS PROTEGITS	Art. 187 de la normativa del POUM.		BPU NP1 Integral i NP4 Ambiental	BAP 4		
203	BAP	Elements caracteritzadors del paisatge rural	Cisterna del fondo d'en Milhomes		396343,4564484	Voltants de can Lluçà	SNU (sòl no urbanitzable) SRP-C1 (Sòl No Urbanitzable Costaner C1) 25. ESPAIS NATURALS PROTEGITS	Art. 187 de la normativa del POUM.		BPU NP1 Integral i NP4 Ambiental	BAP 1		







QUADRE RESUM DELS BÉNS AMBIENTALS I PAISATGÍSTICS

NÚM ELEM.	CODI	CLASSIFI-CACIÓ	DENOMINACIÓ	DENOMINACIÓ 2	UTM	INDRET	POUM SITGES 2006	ALTRES PROT.	PROTECCIÓ PEPPAC - 91	PROTECCIÓ MODIF. PEPPAC	NÚM. PLÀNOL	LOCALITZACIÓ	IMATGE 2014-2022
204	BAP	Elements caracteritzadors del paisatge rural	Pou Forroll		405839,45 69812	Turó de la Flor	SNU (sòl no urbanitzable) SRP1 (Parc de Garraf) 25. ESPAIS NATURALS PROTEGITS	Art. 187 de la normativa del POUM.		BPU NP1 Integral i NP4 Ambiental	BAP 6		
205	BAP	Elements caracteritzadors del paisatge rural	Pou del Cisco		406190,45 68223	Prop de Cala Forn	SNU (sòl no urbanitzable) SRP1 (Parc de Garraf) 25. ESPAIS NATURALS PROTEGITS	Art. 187 de la normativa del POUM.		BPU NP1 Integral i NP4 Ambiental	BAP 6		
206	BAP	Elements caracteritzadors del paisatge rural	Pou de can Lluçà	Pou de can Mata	406819,45 68909	Turó del Tancat	SNU (sòl no urbanitzable) SRP1 (Parc de Garraf) 25. ESPAIS NATURALS PROTEGITS	Art. 187 de la normativa del POUM.		BPU NP1 Integral i NP4 Ambiental	BAP 6		
207	BAP	Elements caracteritzadors del paisatge rural	Barraca de pedra seca del Turó de la Flor 2		403927,45 68798	Panya del Llamp	SNU (sòl no urbanitzable) SRP1 (Parc de Garraf) 25. ESPAIS NATURALS PROTEGITS	Art. 187 de la normativa del POUM.		BPU NP1 Integral i NP4 Ambiental	BAP 4		
208	BAP	Elements caracteritzadors del paisatge rural	Barraca de pedra seca de cala Forn 3		402753,45 65757	Voltants de Santa Bàrbara	SNU (sòl no urbanitzable) SRP1-CPEIN (SNU Costaner al Parc de Garraf) 25. ESPAIS NATURALS PROTEGITS	Art. 187 de la normativa del POUM.		BPU NP1 Integral i NP4 Ambiental	BAP 5		
209	BAP	Elements caracteritzadors del paisatge rural	Barraca de pedra seca del Turó del Tancat 1		400944,45 66984	Serra dels Gegants	SNU (sòl no urbanitzable) SRP-C3 (Sòl No Urbanitzable Costaner C3) 25. ESPAIS NATURALS PROTEGITS	Art. 187 de la normativa del POUM.		BPU NP2 Conservació NP4 Ambiental	BAP 2		
210	BAP	Elements caracteritzadors del paisatge rural	Barraca de pedra seca de la Penya del Llamp		403137,45 66328	Els Colls i Miralpeix	SU (sòl urbà) A.1 Parc forestal públic	Art. 187 de la normativa del POUM.		BPU NP2 Conservació NP4 Ambiental	BAP 5		

QUADRE RESUM DELS BÉNS AMBIENTALS I PAISATGÍSTICS

NÚM ELEM.	CODI	CLASSIFI-CACIÓ	DENOMINACIÓ	DENOMINACIÓ 2	UTM	INDRET	POUM SITGES 2006	ALTRES PROT.	PROTECCIÓ PEPPAC - 91	PROTECCIÓ MODIF. PEPPAC	NÚM. PLÀNOL	LOCALITZACIÓ	IMATGE 2014-2022
211	BAP	Elements caracteritzadors del paisatge rural	Barraca de pedra seca del Coll de Santa Bàrbara		398634,45 66214	Els Colls i Miralpeix	SUD (urbanitzable delimitat) A.2 Parcs, jardins i places públiques	Art. 187 de la normativa del POUM.		BPU NP1 Integral i NP4 Ambiental	BAP 2		
212	BAP	Elements caracteritzadors del paisatge rural	Barraca de pedra seca de la Serra dels Gegants 5		400754,45 67809	Els Colls i Miralpeix	SNU (sòl no urbanitzable) SRP-C1 (Sòl No Urbanitzable Costaner C1) 25. ESPAIS NATURALS PROTEGITS	Art. 187 de la normativa del POUM.		BPU NP1 Integral i NP4 Ambiental	BAP 4		
213	BAP	Elements caracteritzadors del paisatge rural	Barraca de pedra seca de la Serra dels Paranyes 4		396901,45 65047	Els Colls i Miralpeix	SNU (sòl no urbanitzable) SRP-C1 (Sòl No Urbanitzable Costaner C1) 25. ESPAIS NATURALS PROTEGITS	Art. 187 de la normativa del POUM.		BPU NP1 Integral i NP4 Ambiental	BAP 1		
214	BAP	Elements caracteritzadors del paisatge rural	Barraca de pedra seca de la Torna 1		396725,45 65392	Voltants de l'Estellar	SNU (sòl no urbanitzable) SRP-C1 (Sòl No Urbanitzable Costaner C1) 25. ESPAIS NATURALS PROTEGITS	Art. 187 de la normativa del POUM.		BPU NP1 Integral i NP4 Ambiental	BAP 1		
215	BAP	Elements caracteritzadors del paisatge rural	Barraca de pedra seca de la Torna 2		396687,45 65351	Els Colls i Miralpeix	SNU (sòl no urbanitzable) SRP-C1 (Sòl No Urbanitzable Costaner C1) 25. ESPAIS NATURALS PROTEGITS	Art. 187 de la normativa del POUM.		BPU NP1 Integral i NP4 Ambiental	BAP 1		
216	BAP	Elements caracteritzadors del paisatge rural	Barraca de pedra seca del Pedrorell		396994,45 65779	Fondo del Barral	SNU (sòl no urbanitzable) SRP-C1 (Sòl No Urbanitzable Costaner C1) 25. ESPAIS NATURALS PROTEGITS	Art. 187 de la normativa del POUM.		BPU NP1 Integral i NP4 Ambiental	BAP 1		
217	BAP	Elements caracteritzadors del paisatge rural	Barraca de pedra seca del Fondo de l'Estellar 3		401870,45 67705	Pla de les Llenties	SNU (sòl no urbanitzable) SRP-C1 (Sòl No Urbanitzable Costaner C1) 25. ESPAIS NATURALS PROTEGITS	Art. 187 de la normativa del POUM.		BPU NP1 Integral i NP4 Ambiental	BAP 4		

QUADRE RESUM DELS BÉNS AMBIENTALS I PAISATGÍSTICS

NÚM ELEM.	CODI	CLASSIFI-CACIÓ	DENOMINACIÓ	DENOMINACIÓ 2	UTM	INDRET	POUM SITGES 2006	ALTRES PROT.	PROTECCIÓ PEPPAC - 91	PROTECCIÓ MODIF. PEPPAC	NÚM. PLÀNOL	LOCALITZACIÓ	IMATGE 2014-2022
218	BAP	Elements caracteritzadors del paisatge rural	Barraca de pedra seca del Fondo d'en Milhomes		396347,45 64503		SNU (sòl no urbanitzable) SRP-C1 (Sòl No Urbanitzable Costaner C1) 25. ESPAIS NATURALS PROTEGITS	Art. 187 de la normativa del POUM.		BPU NP1 Integral i NP4 Ambiental	BAP 1		
219	BAP	Elements caracteritzadors del paisatge rural	Barraca de pedra seca del Turó del Mig		403300,45 67342		SNU (sòl no urbanitzable) SRP1 (Parc de Garraf) 25. ESPAIS NATURALS PROTEGITS	Art. 187 de la normativa del POUM.		BPU NP1 Integral i NP4 Ambiental	BAP 4		
220	BAP	Elements caracteritzadors del paisatge rural	Barraca de pedra seca del xalet masia Nova 6		404084,45 69093		SNU (sòl no urbanitzable) SRP1 (Parc de Garraf) 25. ESPAIS NATURALS PROTEGITS	Art. 187 de la normativa del POUM.		BPU NP1 Integral i NP4 Ambiental	BAP 4		



Diputació
Barcelona

Àrea de Territori
i Sostenibilitat
