



Ajuntament de Sitges

MODIFICACIÓ DEL PLA ESPECIAL DE PROTECCIÓ DEL PATRIMONI ARQUITECTÒNIC I CATÀLEG DE SITGES MPEPPAC (aprovació provisional)

Volum XI. Quadre resum bens naturals

Equip Redactor:

JOSEP MARIA PUJOL TORRES, arquitecte
JAUME MARSE FERRER, biòleg
ADRIA CABEZAS SANCHEZ, historiador
JAVIER FIERRO MACÍA, arqueòleg de l'SPAL


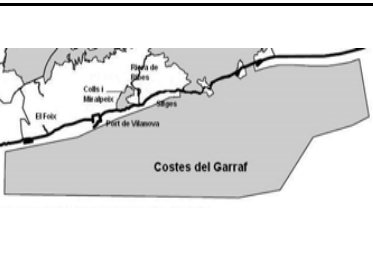
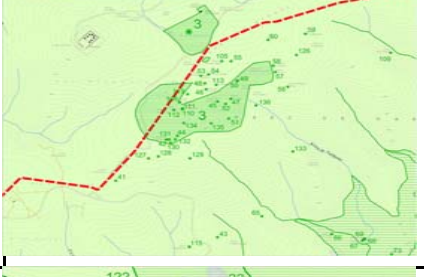

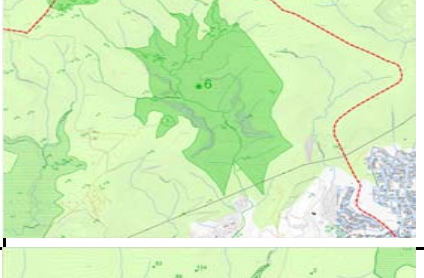
Col·laboració (Ajuntament de Sitges):

RAMON FUSTÉ SITGES, arquitecte
OSCAR LÓPEZ MARTIN, arquitecte
EMILI PINAZO LÓPEZ, advocat
JUAN FRANCISCO MIRAS ESTEBAN, arquitecte
ISABEL ARTIGAS COLL, hstoriadora de l'Art

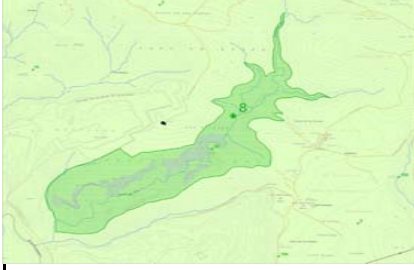




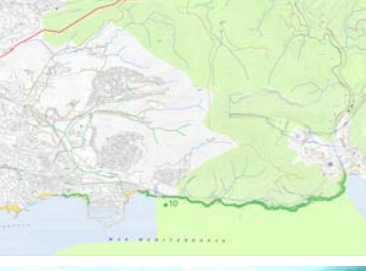
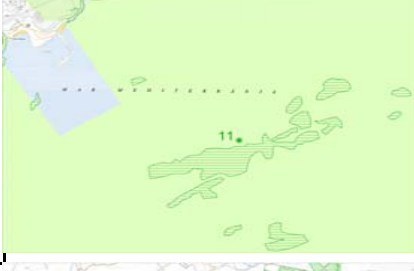



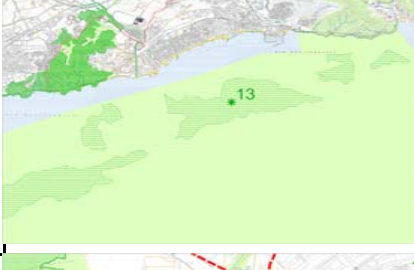
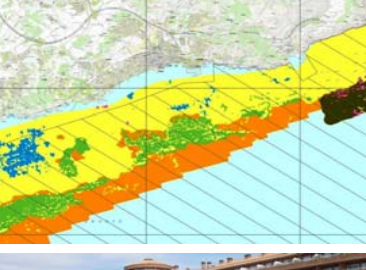
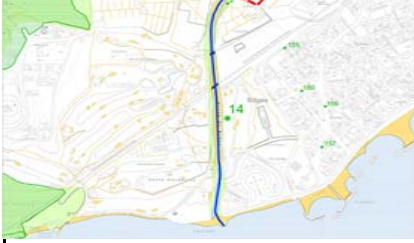

Gestió: SPAL, 2017- REVISIÓ AJUNTAMENT DE SITGES 2022



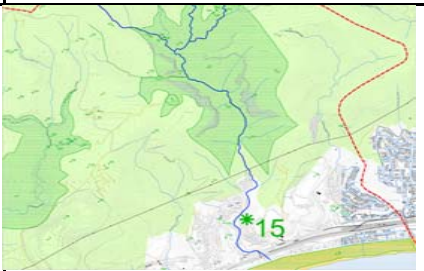

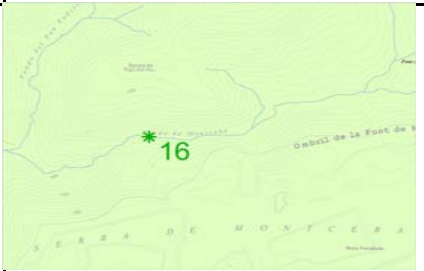

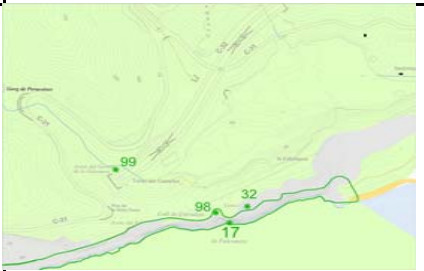









QUADRE RESUM DELS BÉNS NATURALS

NÚM. ELEM.	CODI	CLASSIFICACIÓ	DENOMINACIÓ	DENOMINACIÓ 2	UTM	INDRET	POUM SITGES 2006	ALTRES PROT.	PROTECCIÓ PEPPAC - 91	PROTECCIÓ MODIF. PEPPAC	NÚM. PLÀNOL	LOCALITZACIÓ	IMATGE 2014-2022
1	BN	Espais protegits	Costes del Garraf	Nom i Codi de l'espai: ES5110020	393600, 4560100	Davant la Costa de la comarca del Garraf	SNU (no urbanitzable) 25. ESPAIS NATURALS PROTEGITS	Lloc d'Importància Comunitària (LIC) i Zona d'Especial Protecció per a les Aus (ZEPA). Codi del LIC: ES5110020.		BPU NP2 Conservació NP4 Ambiental	BN 3		
2	BN	Espais protegits	Serrres del litoral central	Nom i Codi de l'espai: ES5110013	390500, 4569133		SNU (no urbanitzable) 25. ESPAIS NATURALS PROTEGITS	Lloc d'Importància Comunitària (LIC) i Zona d'Especial Protecció per a les Aus (ZEPA). Codi del LIC: ES5110013.		BPU NP2 Conservació NP4 Ambiental	BN 6		
3	BN	Espais d'Interès Ecològic i Paisatgístic	Dolines de Campgràs		409002, 4571327	Campgràs	SNU (no urbanitzable) SRP1 (Parc de Garraf) 25. ESPAIS NATURALS PROTEGITS	Zona d'Alt Interès Ecològic i Paisatgístic del Pla Especial de Protecció del Medi Físic i del Paisatge de l'Espai Natural del Garraf.		BPU NP1 Integral i NP4 Ambiental	BN 8		
4	BN	Espais d'Interès Ecològic i Paisatgístic	Dolina del Puig del Martell		409694, 4569911	Pla de les Basses Roges	SNU (no urbanitzable) SRP1 (Parc de Garraf) 25. ESPAIS NATURALS PROTEGITS	Zona d'Alt Interès Ecològic i Paisatgístic del Pla Especial de Protecció del Medi Físic i del Paisatge de l'Espai Natural del Garraf.		BPU NP1 Integral i NP4 Ambiental	BN 8		
5	BN	Espais d'Interès Ecològic i Paisatgístic	Dolina del Basset de l'Arbre I	Bassot de l'Arbre	410306, 4571198	Puig de l'Olla	SNU (no urbanitzable) SRP1 (Parc de Garraf) 25. ESPAIS NATURALS PROTEGITS	Zona d'Alt Interès Ecològic i Paisatgístic del Pla Especial de Protecció del Medi Físic i del Paisatge de l'Espai Natural del Garraf.		BPU NP1 Integral i NP4 Ambiental	BN 8		
6	BN	Espais d'Interès Ecològic i Paisatgístic	Fondo de Vallbona		410177, 4570185	Riera de Vallbona	SNU (no urbanitzable) SRP1 (Parc de Garraf) 25. ESPAIS NATURALS PROTEGITS	Zona d'Alt Interès Ecològic i Paisatgístic del Pla Especial de Protecció del Medi Físic i del Paisatge de l'Espai Natural del Garraf.		BPU NP1 Integral i NP4 Ambiental	BN 8		
7	BN	Espais d'Interès Ecològic i Paisatgístic	Fondo de les Coves		408776, 4569549	Pla dels Senyals - Pla de les Basses	SNU (no urbanitzable) SRP1 (Parc de Garraf) 25. ESPAIS NATURALS PROTEGITS	Zona d'Alt Interès Ecològic i Paisatgístic del Pla Especial de Protecció del Medi Físic i del Paisatge de l'Espai Natural del Garraf. Àrea d'expectativa arqueològica (AEA)		BPU NP1 Integral NP4 Ambiental NP6 (AEA)	BN 6		


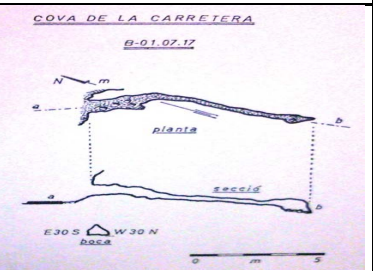








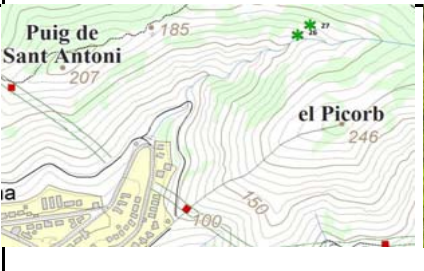



QUADRE RESUM DELS BÉNS NATURALS

NÚM. ELEM.	CODI	CLASSIFICACIÓ	DENOMINACIÓ	DENOMINACIÓ 2	UTM	INDRET	POUM SITGES 2006	ALTRES PROT.	PROTECCIÓ PEPPAC - 91	PROTECCIÓ MODIF. PEPPAC	NÚM. PLÀNOL	LOCALITZACIÓ	IMATGE 2014-2022
8	BN	Espais d'Interès Ecològic i Paisatgístic	Fondo del Tro		405197, 4568215	Camdàsens - Les Àligues	SNU (no urbanitzable) SRP1 (Parc de Garraf) 25. ESPAIS NATURALS PROTEGITS	Zona d'Alt Interès Ecològic i Paisatgístic del Pla Especial de Protecció del Medi Físic i del Paisatge de l'Espai Natural del Garraf. Àrea d'expectativa arqueològica (AEA).		BPU NP1 Integral NP4 Ambiental NP6 (AEA)	BN 6		
9	BN	Biòtops	Les dunes de la platja de les Botigues		410956, 4568507	Les Botigues de Sitges	SNU (no urbanitzable) C. Costaner C. COSTANER	Estudi d'Avaluació Ambiental del POUM de Sitges. Ap. 3.1.1. Inventari del Patrimoni Cultural del municipi de Sitges. Fitxa núm. 690.		BPU NP1 Integral i NP4 Ambiental	BN 9		
10	BN	Biòtops	Penya-segats de les Costes del Garraf		401043, 4565640	Costes de Sitges	SNU (no urbanitzable) C. Costaner C. COSTANER	Estudi d'Avaluació Ambiental del POUM de Sitges. Ap. 7.3 Àrea d'expectativa arqueològica (AEA). Inventari del Patrimoni Cultural del municipi de Sitges. Fitxa núm. 689.		BPU NP2 Conservació NP4 Ambiental NP6 (AEA)	BN 1		
11	BN	Biòtops	Gorgònies de la zona de Vallcarca		406657, 4563765	Fons marí	SNU (no urbanitzable) 25a. PEIN 25. ESPAIS NATURALS PROTEGITS	Inventari del Patrimoni Cultural del municipi de Sitges. Fitxa núm. 62.		BPU NP2 Conservació NP4 Ambiental	BN 7		
12	BN	Biòtops	Biòtop dels Colls i Miralpeix		396690, 4564642	Els Colls i Miralpeix	SNU (no urbanitzable) 25a. PEIN 25. ESPAIS NATURALS PROTEGITS	Estudi d'Avaluació Ambiental del POUM de Sitges. Ap. 3.1.1 i 5.1.8. Forma part del Lloc d'Importància Comunitària (LIC ES5110013) i de la Zona d'Especial Protecció per a les Aus (ZEPA).		BPU NP2 Conservació NP4 Ambiental	BN 1		
13	BN	Biòtops	Posidònies de les costes de Sitges	Brut gran	401487, 4563491	Costes de Sitges submarines	SNU (no urbanitzable) 25a. PEIN 25. ESPAIS NATURALS PROTEGITS	Estudi d'Avaluació Ambiental del Pla d'Ordenació Urbanística Municipal de Sitges.		BPU NP2 Conservació NP4 Ambiental	BN 3		
14	BN	Entorns fluvials	Riera de Ribes		398003, 4564674	Est dels Colls i Miralpeix	SNU (no urbanitzable) 25a. PEIN 25. ESPAIS NATURALS PROTEGITS	Estudi d'Avaluació Ambiental del POUM de Sitges. Ap. 3.1.1 (Fluvial)		BPU NP2 Conservació NP4 Ambiental	BN 3		


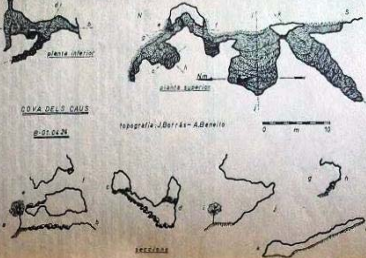

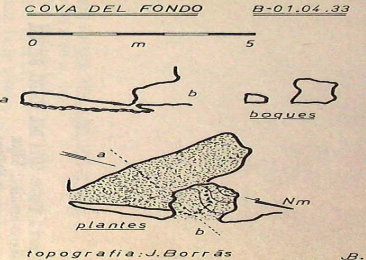









QUADRE RESUM DELS BÉNS NATURALS

NÚM. ELEM.	CODI	CLASSIFICACIÓ	DENOMINACIÓ	DENOMINACIÓ 2	UTM	INDRET	POUM SITGES 2006	ALTRES PROT.	PROTECCIÓ PEPPAC - 91	PROTECCIÓ MODIF. PEPPAC	NÚM. PLÀNOL	LOCALITZACIÓ	IMATGE 2014-2022
15	BN	Entorns fluvials	Riera de Vallbona		410194, 4568830	Fondo de Vallbona	SNU (no urbanitzable) SRP1 (Parc de Garraf) 25. ESPAIS NATURALS PROTEGITS	Forma part d'un dels elements integrants de la Zona d'Alt Interès Ecològic i Paisatgístic del Pla Especial de Protecció del Medi Físic i del Paisatge de l'Espai Natural del Garraf.		BPU NP2 Conservació NP4 Ambiental	BN 8		
16	BN	Entorns fluvials	Font de Montseva	Font de Montceba	404438, 4568581	Riera de Vallcarca	SNU (no urbanitzable) SRP1 (Parc de Garraf) 25. ESPAIS NATURALS PROTEGITS	Cap.		BPU NP2 Conservació NP4 Ambiental	BN 4		
17	BN	Entorns fluvials	El riuet i cova de la Falconera		407270, 4567022	Sector del pas de la Mala Dona	SNU (no urbanitzable) SRP1 (Parc de Garraf) 25. ESPAIS NATURALS PROTEGITS	Estudi d'Avaluació Ambiental del POUM de Sitges. Ap. 3.1.1 (Litoral) Zona d'Alt Interès Ecològic i Paisatgístic del Pla Especial de Protecció del Medi Físic i del Paisatge de l'Espai Natural del Garraf.		BPU NP2 Conservació NP4 Ambiental	BN 7		
18	BN	Entorns fluvials	Riera d'Aiguadolç	Torrent d'Aiguadolç. Torrent de la Pastera. Torrent de Sta. Tecla.	401598, 4565885	Aiguadolç	SNU (no urbanitzable) H. Hidrogràfic H. HIDROGRÀFIC	Estudi d'Avaluació Ambiental del POUM de Sitges. Ap. 3.1.1 (Fluvial) Estudi d'Avaluació Ambiental del Pla d'Ordenació Urbanística Municipal de Sitges.		BPU NP2 Conservació NP4 Ambiental	BN 2		
19	BN	Espais d'interès geològic	Coves de Sitges		397014, 4564063	Punta de les Coves	SNU (no urbanitzable) C. Costaner C. COSTANER	Carta Arqueològica de Sitges de l'Inventari del Patrimoni Arqueològic de Catalunya. Àrea d'expectativa arqueològica (AEA). Inventari del Patrimoni Cultural del municipi de Sitges. Fitxa núm. 509, 518, 525.		BCIL NP1 Integral NP4 Ambiental NP6 (AEA)	BN 1		
20	BN	Espais d'interès geològic	Cova del Gegant i cova Llarga		397162, 4564182	Punta de les Coves	SNU (no urbanitzable) C. Costaner C. COSTANER	Carta Arqueològica de Sitges de l'Inventari del Patrimoni Arqueològic de Catalunya. Àrea d'expectativa arqueològica (AEA). Inventari del Patrimoni Cultural del municipi de Sitges. Fitxa núm. 507.		BCIL NP1 Integral NP4 Ambiental NP6 (AEA)	BN 1		
21	BN	Espais d'interès geològic	Cova Verda		397223, 4564210	Punta de les Coves	SNU (no urbanitzable) C. Costaner C. COSTANER	Carta Arqueològica de Sitges de l'Inventari del Patrimoni Arqueològic de Catalunya. Àrea d'expectativa arqueològica (AEA). Inventari del Patrimoni Cultural del municipi de Sitges. Fitxa núm. 508.		BCIL NP1 Integral NP4 Ambiental NP6 (AEA)	BN 1		









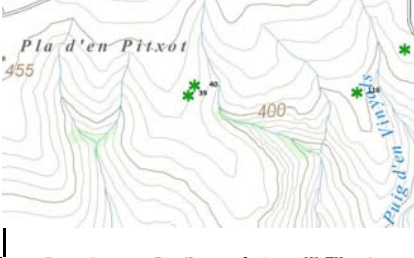
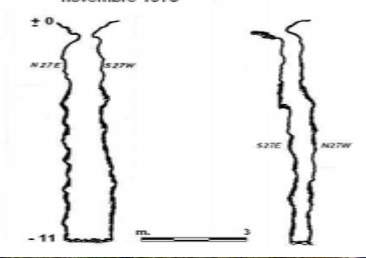


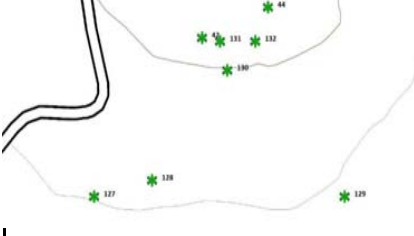
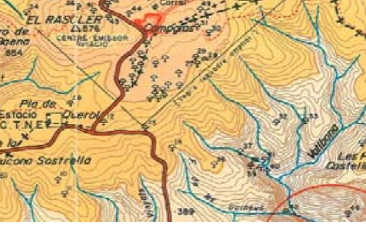
QUADRE RESUM DELS BÉNS NATURALS

NÚM. ELEM.	CODI	CLASSIFICACIÓ	DENOMINACIÓ	DENOMINACIÓ 2	UTM	INDRET	POUM SITGES 2006	ALTRES PROT.	PROTECCIÓ PEPPAC - 91	PROTECCIÓ MODIF. PEPPAC	NÚM. PLÀNOL	LOCALITZACIÓ	IMATGE 2014-2022
22	BN	Espais d'interès geològic	Cova de la Carretera		404472, 4565792	Turó de la Trinitat	SNU (no urbanitzable) SRP1-CPEIN (SNU Costaner al Parc de Garraf) 25. ESPAIS NATURALS PROTEGITS	Pla Especial de Protecció del Medi Físic i del Paisatge de l'Espai Natural del Garraf. Inventari del Patrimoni Cultural del municipi de Sitges. Fitxa núm. 742		BPU NP1 Integral i NP4 Ambiental	BN 5		
23	BN	Espais d'interès geològic	Cova de la Llastra		404242, 4565641	Turó de la Trinitat	SNU (no urbanitzable) SRP1-CPEIN (SNU Costaner al Parc de Garraf) 25. ESPAIS NATURALS PROTEGITS	Pla Especial de Protecció del Medi Físic i del Paisatge de l'Espai Natural del Garraf. Inventari del Patrimoni Cultural del municipi de Sitges. Fitxa núm. 743		BPU NP1 Integral i NP4 Ambiental	BN 5		
24	BN	Espais d'interès geològic	Cova de Congre		403997, 4565484	Punta Ferrosa	SNU (no urbanitzable) C. Costaner C. COSTANER	Pla Especial de Protecció del Medi Físic i del Paisatge de l'Espai Natural del Garraf. Inventari del Patrimoni Cultural del municipi de Sitges. Fitxa núm. 744		BPU NP1 Integral i NP4 Ambiental	BN 5		
25	BN	Espais d'interès geològic	Cova del Pebre		403182, 4565479	Entre Cala Forn i la Ferrosa	SNU (no urbanitzable) SRP1-CPEIN (SNU Costaner al Parc de Garraf) 25. ESPAIS NATURALS PROTEGITS	Pla Especial de Protecció del Medi Físic i del Paisatge de l'Espai Natural del Garraf. Inventari del Patrimoni Cultural del municipi de Sitges. Fitxa núm. 745		BPU NP1 Integral i NP4 Ambiental	BN 5		
26	BN	Espais d'interès geològic	Cova dels Hula-Hula		402808, 4566371	Fondo de Pou Robert	SUC (urbà consolidat) V1. Parcs V. ESPAIS LLIURES - ZONES VERDES	Cap.		BPU NP1 Integral i NP4 Ambiental	BN 5		
27	BN	Espais d'interès geològic	Cova Seca de Pou Robert	Cova Seca de Po Robert	402837, 4566387	Fondo de Pou Robert	SUC (urbà consolidat) V1. Parcs V. ESPAIS LLIURES - ZONES VERDES	Cap.		BPU NP1 Integral i NP4 Ambiental	BN 5		
28	BN	Espais d'interès geològic	Cova de Sant Llorenç		402134, 4567720	Fondo de la cova de Sant Llorenç	SNU (no urbanitzable) SRP-C1 (Sòl No Urbanitzable Costaner C1) 25. ESPAIS NATURALS PROTEGITS	Carta Arqueològica de Sitges de l'Inventari del Patrimoni Arqueològic de Catalunya. Àrea d'expectativa arqueològica (AEA). Inventari del Patrimoni Cultural del municipi de Sitges. Fitxa núm. 524.		BCIL NP1 Integral NP4 Ambiental NP6 (AEA)	BN 4		

QUADRE RESUM DELS BÉNS NATURALS

NÚM. ELEM.	CODI	CLASSIFICACIÓ	DENOMINACIÓ	DENOMINACIÓ 2	UTM	INDRET	POUM SITGES 2006	ALTRES PROT.	PROTECCIÓ PEPPAC - 91	PROTECCIÓ MODIF. PEPPAC	NÚM. PLÀNOL	LOCALITZACIÓ	IMATGE 2014-2022
29	BN	Espais d'interès geològic	Cova del Caus		410116, 4569850	Fondo de Vallbona	SNU (no urbanitzable) SRP1 (Parc de Garraf) 25. ESPAIS NATURALS PROTEGITS	Pla Especial de Protecció del Medi Físic i del Paisatge de l'Espai Natural del Garraf. Inventari del Patrimoni Cultural del municipi de Sitges. Fitxa núm. 786		BPU NP1 Integral i NP4 Ambiental	BN 8		
30	BN	Espais d'interès geològic	Cova del Fondo		410297, 4569551	Fondo de Vallbona	SNU (no urbanitzable) SRP1 (Parc de Garraf) 25. ESPAIS NATURALS PROTEGITS	Pla Especial de Protecció del Medi Físic i del Paisatge de l'Espai Natural del Garraf. Inventari del Patrimoni Cultural del municipi de Sitges. Fitxa núm. 787		BPU NP1 Integral i NP4 Ambiental	BN 8		
31	BN	Espais d'interès geològic	Cova dels Bous		408342, 4568830	Fondo de les Coves	SNU (no urbanitzable) SRP1 (Parc de Garraf) 25. ESPAIS NATURALS PROTEGITS	Pla Especial de Protecció del Medi Físic i del Paisatge de l'Espai Natural del Garraf. Inventari del Patrimoni Cultural del municipi de Sitges. Fitxa núm. 807		BPU NP1 Integral i NP4 Ambiental	BN 6		
32	BN	Espais d'interès geològic	Cova de la Falconera		407304, 4567059	Pas de la Mala Dona	SNU (no urbanitzable) SRP1-CPEIN (SNU Costaner al Parc de Garraf) 25. ESPAIS NATURALS PROTEGITS	Pla Especial de Protecció del Medi Físic i del Paisatge de l'Espai Natural del Garraf. Inventari del Patrimoni Cultural del municipi de Sitges. Fitxa núm. 810		BPU NP1 Integral i NP4 Ambiental	BN 7		
33	BN	Espais d'interès geològic	Coves de l'Escorpi		409758, 4570137	Fondo de Guineus	SNU (no urbanitzable) SRP1 (Parc de Garraf) 25. ESPAIS NATURALS PROTEGITS	Pla Especial de Protecció del Medi Físic i del Paisatge de l'Espai Natural del Garraf. Inventari del Patrimoni Cultural del municipi de Sitges. Fitxa núm. 780		BPU NP1 Integral i NP4 Ambiental	BN 8		
34	BN	Espais d'interès geològic	Covarrons I		408236, 4569129	Fondo de les Coves	SNU (no urbanitzable) SRP1 (Parc de Garraf) 25. ESPAIS NATURALS PROTEGITS	Carta Arqueològica de Sitges de l'Inventari del Patrimoni Arqueològic de Catalunya. Àrea d'expectativa arqueològica (AEA). Inventari del Patrimoni Cultural del municipi de Sitges. Fitxa núm. 805 i 526		BCIL NP1 Integral NP4 Ambiental NP6 (AEA)	BN 6		
35	BN	Espais d'interès geològic	Covarrons II		408166, 4569098	Fondo de les Coves	SNU (no urbanitzable) SRP1 (Parc de Garraf) 25. ESPAIS NATURALS PROTEGITS	Carta Arqueològica de Sitges de l'Inventari del Patrimoni Arqueològic de Catalunya. Àrea d'expectativa arqueològica (AEA). Inventari del Patrimoni Cultural del municipi de Sitges. Fitxa núm. 806 i 526		BCIL NP1 Integral NP4 Ambiental NP6 (AEA)	BN 6		

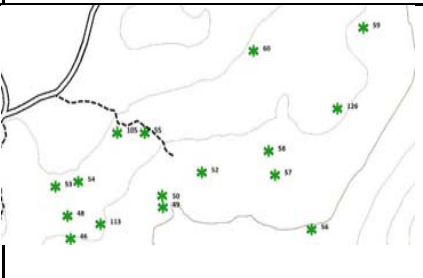



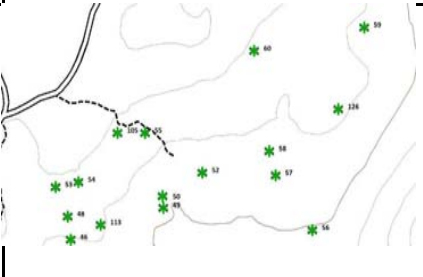

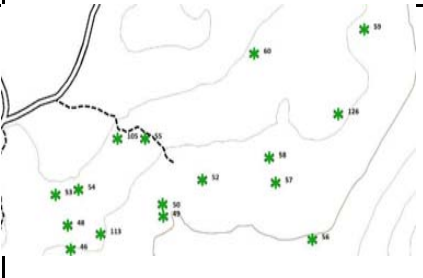

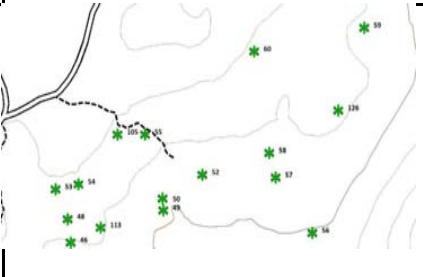

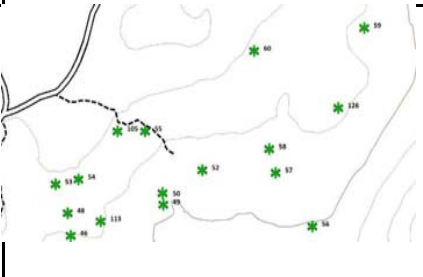

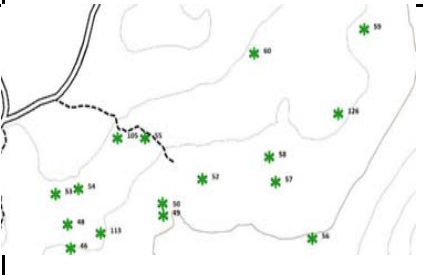

QUADRE RESUM DELS BÉNS NATURALS

NÚM. ELEM.	CODI	CLASSIFICACIÓ	DENOMINACIÓ	DENOMINACIÓ 2	UTM	INDRET	POUM SITGES 2006	ALTRES PROT.	PROTECCIÓ PEPPAC - 91	PROTECCIÓ MODIF. PEPPAC	NÚM. PLÀNOL	LOCALITZACIÓ	IMATGE 2014-2022
36	BN	Espais d'interès geològic	Coves del Duc	Coves del Tro	405478, 4568255	Fondo del Tro	SNU (no urbanitzable) SRP1 (Parc de Garraf) 25. ESPAIS NATURALS PROTEGITS	Carta Arqueològica de Sitges de l'Inventari del Patrimoni Arqueològic de Catalunya. Àrea d'expectativa arqueològica (AEA). Inventari del Patrimoni Cultural del municipi de Sitges.		BCIL NP1 Integral NP4 Ambiental NP6 (AEA)	BN 6		
37	BN	Espais d'interès geològic	Avenc del Vallaric	Avenc de les Basses	402829, 4568169	Fondo Vallaric	SNU (no urbanitzable) SRP1 (Parc de Garraf) 25. ESPAIS NATURALS PROTEGITS	Pla Especial de Protecció del Medi Físic i del Paisatge de l'Espai Natural del Garraf. Inventari del Patrimoni Cultural del municipi de Sitges. Fitxa núm. 746		BPU NP1 Integral i NP4 Ambiental	BN 4		
38	BN	Espais d'interès geològic	Avenc del Puig Sabataire		407336, 4570220	Puig Sabataire	SNU (no urbanitzable) SRP1 (Parc de Garraf) 25. ESPAIS NATURALS PROTEGITS	Pla Especial de Protecció del Medi Físic i del Paisatge de l'Espai Natural del Garraf. Inventari del Patrimoni Cultural del municipi de Sitges. Fitxa núm. 747		BPU NP1 Integral i NP4 Ambiental	BN 6		
39	BN	Espais d'interès geològic	Avenc de l'Estrena		408446, 4570327	Fondo de les Coves	SNU (no urbanitzable) SRP1 (Parc de Garraf) 25. ESPAIS NATURALS PROTEGITS	Pla Especial de Protecció del Medi Físic i del Paisatge de l'Espai Natural del Garraf. Inventari del Patrimoni Cultural del municipi de Sitges. Fitxa núm. 748		BPU NP1 Integral i NP4 Ambiental	BN 6		
40	BN	Espais d'interès geològic	Avenc de l'Esbit		408461, 4570335	Fondo de les Coves	SNU (no urbanitzable) SRP1 (Parc de Garraf) 25. ESPAIS NATURALS PROTEGITS	Pla Especial de Protecció del Medi Físic i del Paisatge de l'Espai Natural del Garraf. Inventari del Patrimoni Cultural del municipi de Sitges. Fitxa núm. 749		BPU NP1 Integral i NP4 Ambiental	BN 6	 	
41	BN	Espais d'interès geològic	Avenc del Llamp		408673, 4570732	Pla de Querol	SNU (no urbanitzable) SRP1 (Parc de Garraf) 25. ESPAIS NATURALS PROTEGITS	Pla Especial de Protecció del Medi Físic i del Paisatge de l'Espai Natural del Garraf. Inventari del Patrimoni Cultural del municipi de Sitges. Fitxa núm. 750		BPU NP1 Integral i NP4 Ambiental	BN 6		
42	BN	Espais d'interès geològic	Avenc de les Branques		408869, 4570918	Pla de Querol	SNU (no urbanitzable) SRP1 (Parc de Garraf) 25. ESPAIS NATURALS PROTEGITS	Pla Especial de Protecció del Medi Físic i del Paisatge de l'Espai Natural del Garraf. Inventari del Patrimoni Cultural del municipi de Sitges. Fitxa núm. 751		BPU NP1 Integral i NP4 Ambiental	BN 8	 	

QUADRE RESUM DELS BÉNS NATURALS

NÚM. ELEM.	CODI	CLASSIFICACIÓ	DENOMINACIÓ	DENOMINACIÓ 2	UTM	INDRET	POUM SITGES 2006	ALTRES PROT.	PROTECCIÓ PEPPAC - 91	PROTECCIÓ MODIF. PEPPAC	NÚM. PLÀNOL	LOCALITZACIÓ	IMATGE 2014-2022
43	BN	Espais d'interès geològic	Avenc Emili Sabaté		409066, 4570477	Fondo de Vallbona	SNU (no urbanitzable) SRP1 (Parc de Garraf) 25. ESPAIS NATURALS PROTEGITS	Pla Especial de Protecció del Medi Físic i del Paisatge de l'Espai Natural del Garraf. Inventari del Patrimoni Cultural del municipi de Sitges. Fitxa núm. 752		BPU NP1 Integral i NP4 Ambiental	BN 8		
44	BN	Espais d'interès geològic	Avenc del Pito		408911, 4570935	Pla de Campgràs	SNU (no urbanitzable) SRP1 (Parc de Garraf) 25. ESPAIS NATURALS PROTEGITS	Pla Especial de Protecció del Medi Físic i del Paisatge de l'Espai Natural del Garraf. Inventari del Patrimoni Cultural del municipi de Sitges. Fitxa núm. 753		BPU NP1 Integral i NP4 Ambiental	BN 8		
45	BN	Espais d'interès geològic	Avenc de la Fragata		409067, 4571090	Pla de Campgràs	SNU (no urbanitzable) SRP1 (Parc de Garraf) 25. ESPAIS NATURALS PROTEGITS	Pla Especial de Protecció del Medi Físic i del Paisatge de l'Espai Natural del Garraf. Inventari del Patrimoni Cultural del municipi de Sitges. Fitxa núm. 754		BPU NP1 Integral i NP4 Ambiental	BN 8		
46	BN	Espais d'interès geològic	Avenc d'en Víctor Ferrer		409022, 4571145	Pla de Campgràs	SNU (no urbanitzable) SRP1 (Parc de Garraf) 25. ESPAIS NATURALS PROTEGITS	Pla Especial de Protecció del Medi Físic i del Paisatge de l'Espai Natural del Garraf. Inventari del Patrimoni Cultural del municipi de Sitges. Fitxa núm. 755		BPU NP1 Integral i NP4 Ambiental	BN 8		
47	BN	Espais d'interès geològic	Avenc del Canut	Avenc Joan XXIII	409118, 4571102	Prop de Campgràs	SNU (no urbanitzable) SRP1 (Parc de Garraf) 25. ESPAIS NATURALS PROTEGITS	Pla Especial de Protecció del Medi Físic i del Paisatge de l'Espai Natural del Garraf. Inventari del Patrimoni Cultural del municipi de Sitges. Fitxa núm. 756		BPU NP1 Integral i NP4 Ambiental	BN 8		
48	BN	Espais d'interès geològic	Avenc de la Palla		409018, 4571172	Pla de Campgràs	SNU (no urbanitzable) SRP1 (Parc de Garraf) 25. ESPAIS NATURALS PROTEGITS	Pla Especial de Protecció del Medi Físic i del Paisatge de l'Espai Natural del Garraf. Inventari del Patrimoni Cultural del municipi de Sitges. Fitxa núm. 757		BPU NP1 Integral i NP4 Ambiental	BN 8		
49	BN	Espais d'interès geològic	Avenc petit del Bastó		409143, 4571182	Pla de Campgràs	SNU (no urbanitzable) SRP1 (Parc de Garraf) 25. ESPAIS NATURALS PROTEGITS	Pla Especial de Protecció del Medi Físic i del Paisatge de l'Espai Natural del Garraf. Inventari del Patrimoni Cultural del municipi de Sitges. Fitxa núm. 758		BPU NP1 Integral i NP4 Ambiental	BN 8		


QUADRE RESUM DELS BÉNS NATURALS

NÚM. ELEM.	CODI	CLASSIFICACIÓ	DENOMINACIÓ	DENOMINACIÓ 2	UTM	INDRET	POUM SITGES 2006	ALTRES PROT.	PROTECCIÓ PEPPAC - 91	PROTECCIÓ MODIF. PEPPAC	NÚM. PLÀNOL	LOCALITZACIÓ	IMATGE 2014-2022
50	BN	Espais d'interès geològic	Avenc gran del Bastó		409142, 4571184	Pla de Campgràs	SNU (no urbanitzable) SRP1 (Parc de Garraf) 25. ESPAIS NATURALS PROTEGITS	Pla Especial de Protecció del Medi Físic i del Paisatge de l'Espai Natural del Garraf. Inventari del Patrimoni Cultural del municipi de Sitges. Fitxa núm. 759		BPU NP1 Integral i NP4 Ambiental	BN 8		
51	BN	Espais d'interès geològic	Avenc dels Negres		409110, 4571013	Pla de Campgràs	SNU (no urbanitzable) SRP1 (Parc de Garraf) 25. ESPAIS NATURALS PROTEGITS	Pla Especial de Protecció del Medi Físic i del Paisatge de l'Espai Natural del Garraf. Inventari del Patrimoni Cultural del municipi de Sitges. Fitxa núm. 760		BPU NP1 Integral i NP4 Ambiental	BN 8		
52	BN	Espais d'interès geològic	Avenc Hanna Svacbroc		409098, 4571079	Pla de Campgràs	SNU (no urbanitzable) SRP1 (Parc de Garraf) 25. ESPAIS NATURALS PROTEGITS	Pla Especial de Protecció del Medi Físic i del Paisatge de l'Espai Natural del Garraf. Inventari del Patrimoni Cultural del municipi de Sitges. Fitxa núm. 761		BPU NP1 Integral i NP4 Ambiental	BN 8		
53	BN	Espais d'interès geològic	Avenc del Cuc		409002, 4571206	Pla de Campgràs	SNU (no urbanitzable) SRP1 (Parc de Garraf) 25. ESPAIS NATURALS PROTEGITS	Pla Especial de Protecció del Medi Físic i del Paisatge de l'Espai Natural del Garraf. Inventari del Patrimoni Cultural del municipi de Sitges. Fitxa núm. 762		BPU NP1 Integral i NP4 Ambiental	BN 8		
54	BN	Espais d'interès geològic	Avenc de la Pedra Groga		409032, 4571212	Pla de Campgràs	SNU (no urbanitzable) SRP1 (Parc de Garraf) 25. ESPAIS NATURALS PROTEGITS	Pla Especial de Protecció del Medi Físic i del Paisatge de l'Espai Natural del Garraf. Inventari del Patrimoni Cultural del municipi de Sitges. Fitxa núm. 763		BPU NP1 Integral i NP4 Ambiental	BN 8		
55	BN	Espais d'interès geològic	Avenc Benjamí - Digon		409119, 4571272	Pla de Campgràs	SNU (no urbanitzable) SRP1 (Parc de Garraf) 25. ESPAIS NATURALS PROTEGITS	Pla Especial de Protecció del Medi Físic i del Paisatge de l'Espai Natural del Garraf. Inventari del Patrimoni Cultural del municipi de Sitges. Fitxa núm. 764		BPU NP1 Integral i NP4 Ambiental	BN 8		
56	BN	Espais d'interès geològic	Avenc de l'Homos Bocius		409338, 4571156	Pla de Campgràs	SNU (no urbanitzable) SRP1 (Parc de Garraf) 25. ESPAIS NATURALS PROTEGITS	Pla Especial de Protecció del Medi Físic i del Paisatge de l'Espai Natural del Garraf. Inventari del Patrimoni Cultural del municipi de Sitges. Fitxa núm. 765		BPU NP1 Integral i NP4 Ambiental	BN 8		

QUADRE RESUM DELS BÉNS NATURALS

NÚM. ELEM.	CODI	CLASSIFICACIÓ	DENOMINACIÓ	DENOMINACIÓ 2	UTM	INDRET	POUM SITGES 2006	ALTRES PROT.	PROTECCIÓ PEPPAC - 91	PROTECCIÓ MODIF. PEPPAC	NÚM. PLÀNOL	LOCALITZACIÓ	IMATGE 2014-2022
57	BN	Espais d'interès geològic	Avenc del Tell		409290, 4571223	Pla de Campgràs	SNU (no urbanitzable) SRP1 (Parc de Garraf) 25. ESPAIS NATURALS PROTEGITS	Pla Especial de Protecció del Medi Físic i del Paisatge de l'Espai Natural del Garraf. Inventari del Patrimoni Cultural del municipi de Sitges. Fitxa núm. 766		BPU NP1 Integral i NP4 Ambiental	BN 8		
58	BN	Espais d'interès geològic	Avenc de la Palmera		409282, 4571251	Pla de Campgràs	SNU (no urbanitzable) SRP1 (Parc de Garraf) 25. ESPAIS NATURALS PROTEGITS	Pla Especial de Protecció del Medi Físic i del Paisatge de l'Espai Natural del Garraf. Inventari del Patrimoni Cultural del municipi de Sitges. Fitxa núm. 767		BPU NP1 Integral i NP4 Ambiental	BN 8		
59	BN	Espais d'interès geològic	Avenc d'en Blugs	Avenc d'en Blugghis	409406, 4571395	Pla de Campgràs	SNU (no urbanitzable) SRP1 (Parc de Garraf) 25. ESPAIS NATURALS PROTEGITS	Pla Especial de Protecció del Medi Físic i del Paisatge de l'Espai Natural del Garraf. Inventari del Patrimoni Cultural del municipi de Sitges. Fitxa núm. 768		BPU NP1 Integral i NP4 Ambiental	BN 8		
60	BN	Espais d'interès geològic	Avenc Gustems		409262, 4571368	Pla de Campgràs	SNU (no urbanitzable) SRP1 (Parc de Garraf) 25. ESPAIS NATURALS PROTEGITS	Pla Especial de Protecció del Medi Físic i del Paisatge de l'Espai Natural del Garraf. Inventari del Patrimoni Cultural del municipi de Sitges. Fitxa núm. 769		BPU NP1 Integral i NP4 Ambiental	BN 8		
61	BN	Espais d'interès geològic	Avenc de l'Arboç		409975, 4570963	Fondo de Vallbona	SNU (no urbanitzable) SRP1 (Parc de Garraf) 25. ESPAIS NATURALS PROTEGITS	Pla Especial de Protecció del Medi Físic i del Paisatge de l'Espai Natural del Garraf. Inventari del Patrimoni Cultural del municipi de Sitges. Fitxa núm. 770		BPU NP1 Integral i NP4 Ambiental	BN 8		
62	BN	Espais d'interès geològic	Avenc del Palmito		410216, 4570757	Fondo de Vallbona	SNU (no urbanitzable) SRP1 (Parc de Garraf) 25. ESPAIS NATURALS PROTEGITS	Pla Especial de Protecció del Medi Físic i del Paisatge de l'Espai Natural del Garraf. Inventari del Patrimoni Cultural del municipi de Sitges. Fitxa núm. 771		BPU NP1 Integral i NP4 Ambiental	BN 8		
63	BN	Espais d'interès geològic	Avenc dels Caps		410386, 4570997	Fondo de Vallbona	SNU (no urbanitzable) SRP1 (Parc de Garraf) 25. ESPAIS NATURALS PROTEGITS	Pla Especial de Protecció del Medi Físic i del Paisatge de l'Espai Natural del Garraf. Inventari del Patrimoni Cultural del municipi de Sitges. Fitxa núm. 772		BPU NP1 Integral i NP4 Ambiental	BN 8		













QUADRE RESUM DELS BÉNS NATURALS

NÚM. ELEM.	CODI	CLASSIFICACIÓ	DENOMINACIÓ	DENOMINACIÓ 2	UTM	INDRET	POUM SITGES 2006	ALTRES PROT.	PROTECCIÓ PEPPAC - 91	PROTECCIÓ MODIF. PEPPAC	NÚM. PLÀNOL	LOCALITZACIÓ	IMATGE 2014-2022
64	BN	Espais d'interès geològic	Avenc d'en Mario		410118, 4570706	Fondo de Vallbona	SNU (no urbanitzable) SRP1 (Parc de Garraf) 25. ESPAIS NATURALS PROTEGITS	Pla Especial de Protecció del Medi Físic i del Paisatge de l'Espai Natural del Garraf. Inventari del Patrimoni Cultural del municipi de Sitges. Fitxa núm. 773		BPU NP1 Integral i NP4 Ambiental	BN 8		
65	BN	Espais d'interès geològic	Avenc de l'Amistat		409238, 4570572	Fondo de Vallbona	SNU (no urbanitzable) SRP1 (Parc de Garraf) 25. ESPAIS NATURALS PROTEGITS	Pla Especial de Protecció del Medi Físic i del Paisatge de l'Espai Natural del Garraf. Inventari del Patrimoni Cultural del municipi de Sitges. Fitxa núm. 774		BPU NP1 Integral i NP4 Ambiental	BN 8		
66	BN	Espais d'interès geològic	Avenc Ramon Valls		409509, 4570491	Fondo de Vallbona	SNU (no urbanitzable) SRP1 (Parc de Garraf) 25. ESPAIS NATURALS PROTEGITS	Pla Especial de Protecció del Medi Físic i del Paisatge de l'Espai Natural del Garraf. Inventari del Patrimoni Cultural del municipi de Sitges. Fitxa núm. 776		BPU NP1 Integral i NP4 Ambiental	BN 8		
67	BN	Espais d'interès geològic	Avenc Vell		409628, 4570462	Fondo de Vallbona	SNU (no urbanitzable) SRP1 (Parc de Garraf) 25. ESPAIS NATURALS PROTEGITS	Pla Especial de Protecció del Medi Físic i del Paisatge de l'Espai Natural del Garraf. Inventari del Patrimoni Cultural del municipi de Sitges. Fitxa núm. 777		BPU NP1 Integral i NP4 Ambiental	BN 8		
68	BN	Espais d'interès geològic	Avenc dels Bessons		409636, 4570471	Fondo de Vallbona	SNU (no urbanitzable) SRP1 (Parc de Garraf) 25. ESPAIS NATURALS PROTEGITS	Pla Especial de Protecció del Medi Físic i del Paisatge de l'Espai Natural del Garraf. Inventari del Patrimoni Cultural del municipi de Sitges. Fitxa núm. 778		BPU NP1 Integral i NP4 Ambiental	BN 8		
69	BN	Espais d'interès geològic	Avenc del Mig		409632, 4570467	Fondo de Vallbona	SNU (no urbanitzable) SRP1 (Parc de Garraf) 25. ESPAIS NATURALS PROTEGITS	Pla Especial de Protecció del Medi Físic i del Paisatge de l'Espai Natural del Garraf. Inventari del Patrimoni Cultural del municipi de Sitges. Fitxa núm. 779		BPU NP1 Integral i NP4 Ambiental	BN 8		
70	BN	Espais d'interès geològic	Avenc de Vallbona		410494, 4570171	Cucona de la Sivina	SNU (no urbanitzable) SRP1 (Parc de Garraf) 25. ESPAIS NATURALS PROTEGITS	Pla Especial de Protecció del Medi Físic i del Paisatge de l'Espai Natural del Garraf. Inventari del Patrimoni Cultural del municipi de Sitges. Fitxa núm. 781		BPU NP1 Integral i NP4 Ambiental	BN 8		

QUADRE RESUM DELS BÉNS NATURALS

NÚM. ELEM.	CODI	CLASSIFICACIÓ	DENOMINACIÓ	DENOMINACIÓ 2	UTM	INDRET	POUM SITGES 2006	ALTRES PROT.	PROTECCIÓ PEPPAC - 91	PROTECCIÓ MODIF. PEPPAC	NÚM. PLÀNOL	LOCALITZACIÓ	IMATGE 2014-2022
71	BN	Espais d'interès geològic	Avenc dels Garrics		410529, 4570479	Cucona de la Sivina	SNU (no urbanitzable) SRP1 (Parc de Garraf) 25. ESPAIS NATURALS PROTEGITS	Pla Especial de Protecció del Medi Físic i del Paisatge de l'Espai Natural del Garraf. Inventari del Patrimoni Cultural del municipi de Sitges. Fitxa núm. 782		BPU NP1 Integral i NP4 Ambiental	BN 8		
72	BN	Espais d'interès geològic	Avenc del Serralet Rodó	Avenc del Pastor	410587, 4570524	Cucona de la Sivina	SNU (no urbanitzable) SRP1 (Parc de Garraf) 25. ESPAIS NATURALS PROTEGITS	Pla Especial de Protecció del Medi Físic i del Paisatge de l'Espai Natural del Garraf. Inventari del Patrimoni Cultural del municipi de Sitges. Fitxa núm. 783		BPU NP1 Integral i NP4 Ambiental	BN 8	 	Topo: J. Montoriol (GES-CMB) febrer 1957
73	BN	Espais d'interès geològic	Avenc Lung		409740, 4570401	Fondo de Vallbona	SNU (no urbanitzable) SRP1 (Parc de Garraf) 25. ESPAIS NATURALS PROTEGITS	Pla Especial de Protecció del Medi Físic i del Paisatge de l'Espai Natural del Garraf. Inventari del Patrimoni Cultural del municipi de Sitges. Fitxa núm. 784		BPU NP1 Integral i NP4 Ambiental	BN 8	 	
74	BN	Espais d'interès geològic	Avenc del Fonoll		410316, 4569929	Fondo de Vallbona	SNU (no urbanitzable) SRP1 (Parc de Garraf) 25. ESPAIS NATURALS PROTEGITS	Pla Especial de Protecció del Medi Físic i del Paisatge de l'Espai Natural del Garraf. Inventari del Patrimoni Cultural del municipi de Sitges. Fitxa núm. 785		BPU NP1 Integral i NP4 Ambiental	BN 8	 	
75	BN	Espais d'interès geològic	Avenc d'Aigua Puda	Avenc d'Aigua Pura	410802, 4569212	Torrent d'Aigua Puda	SUC (urbà consolidat) E5. Esportiu E. EQUIPAMENTS	Cap.		BPU NP4 Ambiental NP5 Documental	BN 8		
76	BN	Espais d'interès geològic	Avenc del Guarda		410031, 4568419	La Ginesta	SUC (urbà consolidat) X2. Xarxa bàsica local X. VIARI	Cap.		BPU NP4 Ambiental NP5 Documental	BN 9		
77	BN	Espais d'interès geològic	Avenc de la Guineu		409881, 4568601	Vallbona - Ginesta	SNU (no urbanitzable) X2. Xarxa bàsica local X. VIARI	Cap.		BPU NP4 Ambiental NP5 Documental	BN 9		

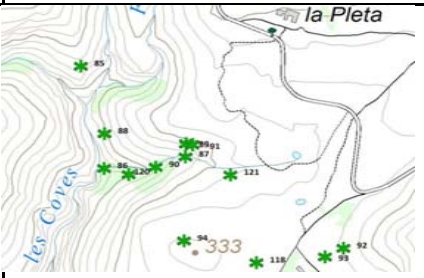





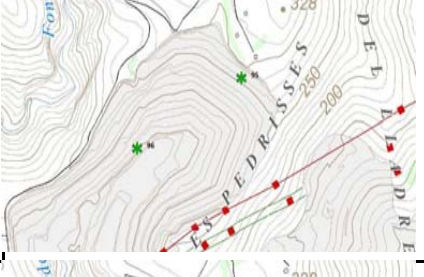
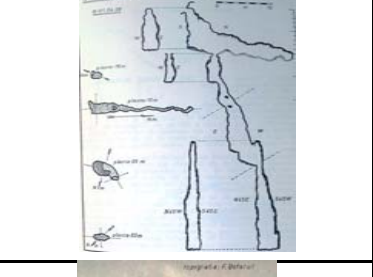






QUADRE RESUM DELS BÉNS NATURALS

NÚM. ELEM.	CODI	CLASSIFICACIÓ	DENOMINACIÓ	DENOMINACIÓ 2	UTM	INDRET	POUM SITGES 2006	ALTRES PROT.	PROTECCIÓ PEPPAC - 91	PROTECCIÓ MODIF. PEPPAC	NÚM. PLÀNOL	LOCALITZACIÓ	IMATGE 2014-2022
78	BN	Espais d'interès geològic	Avenc de la Figa		409815, 4568633	Vallbona - Ginesta	SNU (no urbanitzable) X2. Xarxa bàsica local X. VIARI	Cap.		BPU NP1 Integral i NP4 Ambiental	BN 9		
79	BN	Espais d'interès geològic	Avenc del Tro		409501, 4568200	La Ginesta	SNU (no urbanitzable) SRP1-CPEIN (SNU Costaner al Parc de Garraf) 25. ESPAIS NATURALS PROTEGITS	Pla Especial de Protecció del Medi Físic i del Paisatge de l'Espai Natural del Garraf. Inventari del Patrimoni Cultural del municipi de Sitges. Fitxa núm. 788		BPU NP4 Ambiental NP5 Documental	BN 9		
80	BN	Espais d'interès geològic	Avenc de Can Blanca		409798, 4569038	Vallbona - Ginesta	SNU (no urbanitzable) SRP1 (Parc de Garraf) 25. ESPAIS NATURALS PROTEGITS	Pla Especial de Protecció del Medi Físic i del Paisatge de l'Espai Natural del Garraf. Inventari del Patrimoni Cultural del municipi de Sitges. Fitxa núm. 789		BPU NP4 Ambiental NP5 Documental	BN 8		
81	BN	Espais d'interès geològic	Avenc de la Cabra		410008, 4569161	Vallbona - Ginesta	SNU (no urbanitzable) SRP1 (Parc de Garraf) 25. ESPAIS NATURALS PROTEGITS	Pla Especial de Protecció del Medi Físic i del Paisatge de l'Espai Natural del Garraf. Inventari del Patrimoni Cultural del municipi de Sitges. Fitxa núm. 790		BPU NP4 Ambiental NP5 Documental	BN 8		
82	BN	Espais d'interès geològic	Avenc dels Cops		409553, 4569607	Pic de Martell	SNU (no urbanitzable) SRP1 (Parc de Garraf) 25. ESPAIS NATURALS PROTEGITS	Pla Especial de Protecció del Medi Físic i del Paisatge de l'Espai Natural del Garraf. Inventari del Patrimoni Cultural del municipi de Sitges. Fitxa núm. 791		BPU NP1 Integral i NP4 Ambiental	BN 8		
83	BN	Espais d'interès geològic	Avenc dels Aragalls		408415, 4569982	Fondo de les Coves	SNU (no urbanitzable) SRP1 (Parc de Garraf) 25. ESPAIS NATURALS PROTEGITS	Pla Especial de Protecció del Medi Físic i del Paisatge de l'Espai Natural del Garraf. Inventari del Patrimoni Cultural del municipi de Sitges. Fitxa núm. 792		BPU NP1 Integral i NP4 Ambiental	BN 6		
84	BN	Espais d'interès geològic	Avenc Sants		408508, 4569915	Fondo de les Coves	SNU (no urbanitzable) SRP1 (Parc de Garraf) 25. ESPAIS NATURALS PROTEGITS	Pla Especial de Protecció del Medi Físic i del Paisatge de l'Espai Natural del Garraf. Inventari del Patrimoni Cultural del municipi de Sitges. Fitxa núm. 793		BPU NP1 Integral i NP4 Ambiental	BN 6		






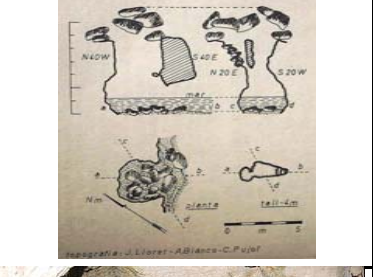




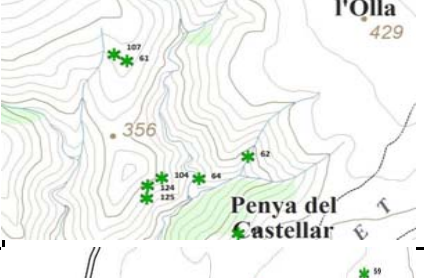

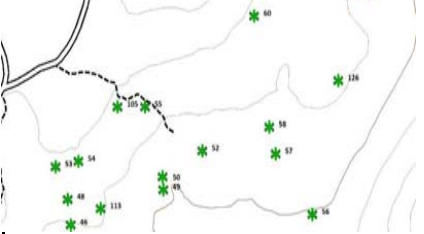

QUADRE RESUM DELS BÉNS NATURALS

NÚM. ELEM.	CODI	CLASSIFICACIÓ	DENOMINACIÓ	DENOMINACIÓ 2	UTM	INDRET	POUM SITGES 2006	ALTRES PROT.	PROTECCIÓ PEPPAC - 91	PROTECCIÓ MODIF. PEPPAC	NÚM. PLÀNOL	LOCALITZACIÓ	IMATGE 2014-2022
85	BN	Espais d'interès geològic	Avenc Ample		408716, 4569713	Fondo de les Coves	SNU (no urbanitzable) SRP1 (Parc de Garraf) 25. ESPAIS NATURALS PROTEGITS	Pla Especial de Protecció del Medi Físic i del Paisatge de l'Espai Natural del Garraf. Inventari del Patrimoni Cultural del municipi de Sitges. Fitxa núm. 794		BPU NP1 Integral i NP4 Ambiental	BN 6		
86	BN	Espais d'interès geològic	Avenc de Sacatapus		408759, 4569498	Fondo de les Coves	SNU (no urbanitzable) SRP1 (Parc de Garraf) 25. ESPAIS NATURALS PROTEGITS	Pla Especial de Protecció del Medi Físic i del Paisatge de l'Espai Natural del Garraf. Inventari del Patrimoni Cultural del municipi de Sitges. Fitxa núm. 795		BPU NP1 Integral i NP4 Ambiental	BN 8		
87	BN	Espais d'interès geològic	Avenc de les Serps		408911, 4569523	Fondo de les Coves	SNU (no urbanitzable) SRP1 (Parc de Garraf) 25. ESPAIS NATURALS PROTEGITS	Pla Especial de Protecció del Medi Físic i del Paisatge de l'Espai Natural del Garraf. Inventari del Patrimoni Cultural del municipi de Sitges. Fitxa núm. 796		BPU NP1 Integral i NP4 Ambiental	BN 8		
88	BN	Espais d'interès geològic	Avenc de la Tartera		408760, 4569571	Fondo de les Coves	SNU (no urbanitzable) SRP1 (Parc de Garraf) 25. ESPAIS NATURALS PROTEGITS	Pla Especial de Protecció del Medi Físic i del Paisatge de l'Espai Natural del Garraf. Inventari del Patrimoni Cultural del municipi de Sitges. Fitxa núm. 797		BPU NP1 Integral i NP4 Ambiental	BN 8		
89	BN	Espais d'interès geològic	Avenc Morgan i Comas	Avenc de la Cucona	408912, 4569527	Fondo de les Coves	SNU (no urbanitzable) SRP1 (Parc de Garraf) 25. ESPAIS NATURALS PROTEGITS	Pla Especial de Protecció del Medi Físic i del Paisatge de l'Espai Natural del Garraf. Inventari del Patrimoni Cultural del municipi de Sitges. Fitxa núm. 798		BPU NP1 Integral i NP4 Ambiental	BN 8		
90	BN	Espais d'interès geològic	Avenc de la Pela		408855, 4569501	Fondo de les Coves	SNU (no urbanitzable) SRP1 (Parc de Garraf) 25. ESPAIS NATURALS PROTEGITS	Pla Especial de Protecció del Medi Físic i del Paisatge de l'Espai Natural del Garraf. Inventari del Patrimoni Cultural del municipi de Sitges. Fitxa núm. 799		BPU NP1 Integral i NP4 Ambiental	BN 8		
91	BN	Espais d'interès geològic	Avenc de la Pleta		408924, 4569528	Fondo de les Coves	SNU (no urbanitzable) SRP1 (Parc de Garraf) 25. ESPAIS NATURALS PROTEGITS	Pla Especial de Protecció del Medi Físic i del Paisatge de l'Espai Natural del Garraf. Inventari del Patrimoni Cultural del municipi de Sitges. Fitxa núm. 800		BPU NP1 Integral i NP4 Ambiental	BN 8		

QUADRE RESUM DELS BÉNS NATURALS

NÚM. ELEM.	CODI	CLASSIFICACIÓ	DENOMINACIÓ	DENOMINACIÓ 2	UTM	INDRET	POUM SITGES 2006	ALTRES PROT.	PROTECCIÓ PEPPAC - 91	PROTECCIÓ MODIF. PEPPAC	NÚM. PLÀNOL	LOCALITZACIÓ	IMATGE 2014-2022
92	BN	Espais d'interès geològic	Avenc de l'Espígol		409205, 4569327	Pla dels Vinyals	SNU (no urbanitzable) SRP1 (Parc de Garraf) 25. ESPAIS NATURALS PROTEGITS	Pla Especial de Protecció del Medi Físic i del Paisatge de l'Espai Natural del Garraf. Inventari del Patrimoni Cultural del municipi de Sitges. Fitxa núm. 801		BPU NP1 Integral i NP4 Ambiental	BN 8		
93	BN	Espais d'interès geològic	Avenc de la Penya Ginesta		409171, 4569309	Pla dels Vinyals	SNU (no urbanitzable) SRP1 (Parc de Garraf) 25. ESPAIS NATURALS PROTEGITS	Pla Especial de Protecció del Medi Físic i del Paisatge de l'Espai Natural del Garraf. Inventari del Patrimoni Cultural del municipi de Sitges. Fitxa núm. 801		BPU NP1 Integral i NP4 Ambiental	BN 8		
94	BN	Espais d'interès geològic	Avenc del Pi Gros		408908, 4569343	Pla dels Vinyals	SNU (no urbanitzable) SRP1 (Parc de Garraf) 25. ESPAIS NATURALS PROTEGITS	Pla Especial de Protecció del Medi Físic i del Paisatge de l'Espai Natural del Garraf. Inventari del Patrimoni Cultural del municipi de Sitges. Fitxa núm. 802		BPU NP1 Integral i NP4 Ambiental	BN 8		
95	BN	Espais d'interès geològic	Avenc Geltrú		409128, 4568983	Fondo de la Ginesta	SNU (no urbanitzable) SRP1 (Parc de Garraf) 25. ESPAIS NATURALS PROTEGITS	Pla Especial de Protecció del Medi Físic i del Paisatge de l'Espai Natural del Garraf. Inventari del Patrimoni Cultural del municipi de Sitges. Fitxa núm. 803		BPU NP4 Ambiental NP5 Documental	BN 8		
96	BN	Espais d'interès geològic	Avenc de les Teranyines	Avenc de les Teranyines	408860, 4568832	Fondo de la Ginesta	SNU (no urbanitzable) SRP1 (Parc de Garraf) 25. ESPAIS NATURALS PROTEGITS	Pla Especial de Protecció del Medi Físic i del Paisatge de l'Espai Natural del Garraf. Inventari del Patrimoni Cultural del municipi de Sitges. Fitxa núm. 804		BPU NP4 Ambiental NP5 Documental	BN 9		
97	BN	Espais d'interès geològic	Avenc de la Flauta		408569, 4568046	Serra dels Pins	SNU (no urbanitzable) SRP1-CPEIN (SNU Costaner al Parc de Garraf) 25. ESPAIS NATURALS PROTEGITS	Pla Especial de Protecció del Medi Físic i del Paisatge de l'Espai Natural del Garraf. Inventari del Patrimoni Cultural del municipi de Sitges. Fitxa núm. 808		BPU NP1 Integral i NP4 Ambiental	BN 7		
98	BN	Espais d'interès geològic	Avenc del Penya-segat de la Falconera		407243, 4567045	Turó de la Falconera	SNU (no urbanitzable) SRP1-CPEIN (SNU Costaner al Parc de Garraf) 25. ESPAIS NATURALS PROTEGITS	Pla Especial de Protecció del Medi Físic i del Paisatge de l'Espai Natural del Garraf. Inventari del Patrimoni Cultural del municipi de Sitges. Fitxa núm. 809		BPU NP1 Integral i NP4 Ambiental	BN 7		

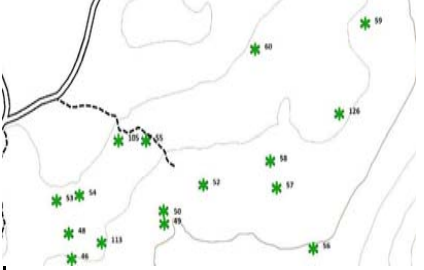











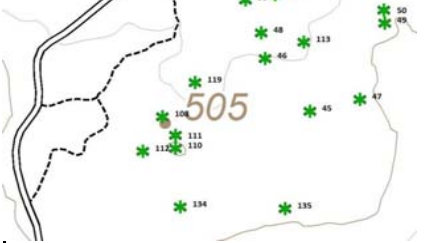

QUADRE RESUM DELS BÉNS NATURALS

NÚM. ELEM.	CODI	CLASSIFICACIÓ	DENOMINACIÓ	DENOMINACIÓ 2	UTM	INDRET	POUM SITGES 2006	ALTRES PROT.	PROTECCIÓ PEPPAC - 91	PROTECCIÓ MODIF. PEPPAC	NÚM. PLÀNOL	LOCALITZACIÓ	IMATGE 2014-2022
99	BN	Espais d'interès geològic	Avenc de la riera de la Falconera		407049, 4567142	Riera de la Falconera	SNU (no urbanitzable) SRP1-CPEIN (SNU Costaner al Parc de Garraf) 25. ESPAIS NATURALS PROTEGITS	Pla Especial de Protecció del Medi Físic i del Paisatge de l'Espai Natural del Garraf. Inventari del Patrimoni Cultural del municipi de Sitges. Fitxa núm. 811		BPU NP1 Integral i NP4 Ambiental	BN 7		
100	BN	Espais d'interès geològic	Avenc de la Falconera		406521, 4568071	Torrent de la Falconera	SNU (no urbanitzable) SRP1 (Parc de Garraf) 25. ESPAIS NATURALS PROTEGITS	Pla Especial de Protecció del Medi Físic i del Paisatge de l'Espai Natural del Garraf. Inventari del Patrimoni Cultural del municipi de Sitges. Fitxa núm. 812		BPU NP1 Integral i NP4 Ambiental	BN 6		
101	BN	Espais d'interès geològic	Avenc de la Via		406216, 4566702	Penyes Roges	SNU (no urbanitzable) SRP1-CPEIN (SNU Costaner al Parc de Garraf) 25. ESPAIS NATURALS PROTEGITS	Pla Especial de Protecció del Medi Físic i del Paisatge de l'Espai Natural del Garraf. Inventari del Patrimoni Cultural del municipi de Sitges. Fitxa núm. 813		BPU NP1 Integral i NP4 Ambiental	BN 7		
102	BN	Espais d'interès geològic	Avenc de les Maleeses		405564, 4567079	Torrent de les Maleeses	SNU (no urbanitzable) SRP1 (Parc de Garraf) 25. ESPAIS NATURALS PROTEGITS	Pla Especial de Protecció del Medi Físic i del Paisatge de l'Espai Natural del Garraf. Inventari del Patrimoni Cultural del municipi de Sitges. Fitxa núm. 814		BPU NP1 Integral i NP4 Ambiental	BN 7		
103	BN	Espais d'interès geològic	Avenc de la Carretera		405093, 4566176	Penya de la Morisca	SNU (no urbanitzable) SRP1-CPEIN (SNU Costaner al Parc de Garraf) 25. ESPAIS NATURALS PROTEGITS	Pla Especial de Protecció del Medi Físic i del Paisatge de l'Espai Natural del Garraf. Inventari del Patrimoni Cultural del municipi de Sitges. Fitxa núm. 815		BPU NP1 Integral i NP4 Ambiental	BN 5		
104	BN	Espais d'interès geològic	Avenc de la Ruda		410044, 4570711	Fondo de Vallbona	SNU (no urbanitzable) SRP1 (Parc de Garraf) 25. ESPAIS NATURALS PROTEGITS	Pla Especial de Protecció del Medi Físic i del Paisatge de l'Espai Natural del Garraf. Inventari del Patrimoni Cultural del municipi de Sitges. Fitxa núm. 816		BPU NP1 Integral i NP4 Ambiental	BN 8		
105	BN	Espais d'interès geològic	Avenc dels Trons		409083, 4571272	Campgràs	SNU (no urbanitzable) SRP1 (Parc de Garraf) 25. ESPAIS NATURALS PROTEGITS	Pla Especial de Protecció del Medi Físic i del Paisatge de l'Espai Natural del Garraf. Inventari del Patrimoni Cultural del municipi de Sitges. Fitxa núm. 817		BPU NP1 Integral i NP4 Ambiental	BN 8		








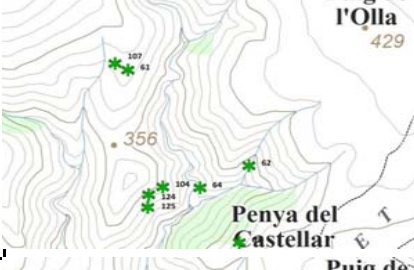
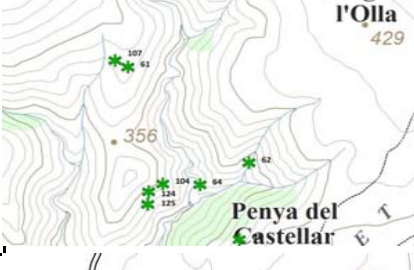

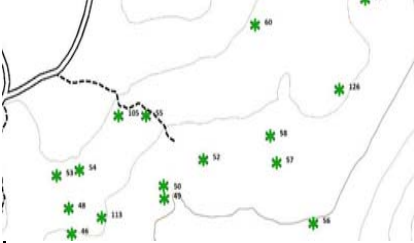

QUADRE RESUM DELS BÉNS NATURALS

NÚM. ELEM.	CODI	CLASSIFICACIÓ	DENOMINACIÓ	DENOMINACIÓ 2	UTM	INDRET	POUM SITGES 2006	ALTRES PROT.	PROTECCIÓ PEPPAC - 91	PROTECCIÓ MODIF. PEPPAC	NÚM. PLÀNOL	LOCALITZACIÓ	IMATGE 2014-2022	
106	BN	Espais d'interès geològic	Avenc del Mirador		411036, 4569649	Torrent de l'Aigua Puda	SNU (no urbanitzable) SRP1 (Parc de Garraf) 25. ESPAIS NATURALS PROTEGITS			Pla Especial de Protecció del Medi Físic i del Paisatge de l'Espai Natural del Garraf.	BPU NP1 Integral i NP4 Ambiental	BN 8		
107	BN	Espais d'interès geològic	Avenc dels Morts		409955, 4570977	Fondo de Vallbona	SNU (no urbanitzable) SRP1 (Parc de Garraf) 25. ESPAIS NATURALS PROTEGITS			Pla Especial de Protecció del Medi Físic i del Paisatge de l'Espai Natural del Garraf.	BPU NP1 Integral i NP4 Ambiental	BN 8		
108	BN	Espais d'interès geològic	Avenc de Campgràs		408918, 4571087	Campgràs	SNU (no urbanitzable) SRP1 (Parc de Garraf) 25. ESPAIS NATURALS PROTEGITS			Pla Especial de Protecció del Medi Físic i del Paisatge de l'Espai Natural del Garraf.	BPU NP1 Integral i NP4 Ambiental	BN 8		
109	BN	Espais d'interès geològic	Avenc dels Aritjols	Avenc de l'Arrel	409737, 4571310	Fondo de Vallbona	SNU (no urbanitzable) SRP1 (Parc de Garraf) 25. ESPAIS NATURALS PROTEGITS			Pla Especial de Protecció del Medi Físic i del Paisatge de l'Espai Natural del Garraf.	BPU NP1 Integral i NP4 Ambiental	BN 8		
110	BN	Espais d'interès geològic	Avenc del Querol		408931, 4571054	Campgràs	SNU (no urbanitzable) SRP1 (Parc de Garraf) 25. ESPAIS NATURALS PROTEGITS			Pla Especial de Protecció del Medi Físic i del Paisatge de l'Espai Natural del Garraf.	BPU NP1 Integral i NP4 Ambiental	BN 8		
111	BN	Espais d'interès geològic	Avenc de la Papallona		408931, 4571059	Campgràs	SNU (no urbanitzable) SRP1 (Parc de Garraf) 25. ESPAIS NATURALS PROTEGITS			Pla Especial de Protecció del Medi Físic i del Paisatge de l'Espai Natural del Garraf.	BPU NP1 Integral i NP4 Ambiental	BN 8		
112	BN	Espais d'interès geològic	Avenc B-3		408898, 4571051	Campgràs	SNU (no urbanitzable) SRP1 (Parc de Garraf) 25. ESPAIS NATURALS PROTEGITS			Pla Especial de Protecció del Medi Físic i del Paisatge de l'Espai Natural del Garraf.	BPU NP1 Integral i NP4 Ambiental	BN 8		

QUADRE RESUM DELS BÉNS NATURALS

NÚM. ELEM.	CODI	CLASSIFICACIÓ	DENOMINACIÓ	DENOMINACIÓ 2	UTM	INDRET	POUM SITGES 2006	ALTRES PROT.	PROTECCIÓ PEPPAC - 91	PROTECCIÓ MODIF. PEPPAC	NÚM. PLÀNOL	LOCALITZACIÓ	IMATGE 2014-2022
113	BN	Espais d'interès geològic	Avenc del Mograll		409061, 4571165	Campgràs	SNU (no urbanitzable) SRP1 (Parc de Garraf) 25. ESPAIS NATURALS PROTEGITS	Pla Especial de Protecció del Medi Físic i del Paisatge de l'Espai Natural del Garraf.		BPU NP1 Integral i NP4 Ambiental	BN 8		
114	BN	Espais d'interès geològic	Avenc Buidat		408613, 4569961	Fondo del Puig d'en Vinyals	SNU (no urbanitzable) SRP1 (Parc de Garraf) 25. ESPAIS NATURALS PROTEGITS	Pla Especial de Protecció del Medi Físic i del Paisatge de l'Espai Natural del Garraf.		BPU NP1 Integral i NP4 Ambiental	BN 6		
115	BN	Espais d'interès geològic	Avenc de les Banderes 2		408958, 4570434	Fondo del Puig d'en Vinyals	SNU (no urbanitzable) SRP1 (Parc de Garraf) 25. ESPAIS NATURALS PROTEGITS	Pla Especial de Protecció del Medi Físic i del Paisatge de l'Espai Natural del Garraf.		BPU NP1 Integral i NP4 Ambiental	BN 8		
116	BN	Espais d'interès geològic	Avenc de la Guixa	Avenc del Turó de Vinyals	408845, 4570334	Fondo del Puig d'en Vinyals	SNU (no urbanitzable) SRP1 (Parc de Garraf) 25. ESPAIS NATURALS PROTEGITS	Pla Especial de Protecció del Medi Físic i del Paisatge de l'Espai Natural del Garraf.		BPU NP1 Integral i NP4 Ambiental	BN 8		
117	BN	Espais d'interès geològic	Avenc de la Bona Vista		409871, 4571335	Fondo de Vallbona	SNU (no urbanitzable) SRP1 (Parc de Garraf) 25. ESPAIS NATURALS PROTEGITS	Pla Especial de Protecció del Medi Físic i del Paisatge de l'Espai Natural del Garraf.		BPU NP1 Integral i NP4 Ambiental	BN 8		
118	BN	Espais d'interès geològic	Avenc de la Palma		409043, 4569296	Pla de Vinyals	SNU (no urbanitzable) SRP1 (Parc de Garraf) 25. ESPAIS NATURALS PROTEGITS	Pla Especial de Protecció del Medi Físic i del Paisatge de l'Espai Natural del Garraf.		BPU NP1 Integral i NP4 Ambiental	BN 8		
119	BN	Espais d'interès geològic	Avenc d'en Gomis		408951, 4571123	Campgràs	SNU (no urbanitzable) SRP1 (Parc de Garraf) 25. ESPAIS NATURALS PROTEGITS	Pla Especial de Protecció del Medi Físic i del Paisatge de l'Espai Natural del Garraf.		BPU NP1 Integral i NP4 Ambiental	BN 8		

QUADRE RESUM DELS BÉNS NATURALS

NÚM. ELEM.	CODI	CLASSIFICACIÓ	DENOMINACIÓ	DENOMINACIÓ 2	UTM	INDRET	POUM SITGES 2006	ALTRES PROT.	PROTECCIÓ PEPPAC - 91	PROTECCIÓ MODIF. PEPPAC	NÚM. PLÀNOL	LOCALITZACIÓ	IMATGE 2014-2022
120	BN	Espais d'interès geològic	Avenc Àlex Serrano		408802, 4569485	Fondo de la Pleta	SNU (no urbanitzable) SRP1 (Parc de Garraf) 25. ESPAIS NATURALS PROTEGITS	Pla Especial de Protecció del Medi Físic i del Paisatge de l'Espai Natural del Garraf.		BPU NP1 Integral i NP4 Ambiental	BN 8		
121	BN	Espais d'interès geològic	Avenc dels Vinyals		408995, 4569484	zona de la Pleta	SNU (no urbanitzable) SRP1 (Parc de Garraf) 25. ESPAIS NATURALS PROTEGITS	Pla Especial de Protecció del Medi Físic i del Paisatge de l'Espai Natural del Garraf.		BPU NP1 Integral i NP4 Ambiental	BN 8		
122	BN	Espais d'interès geològic	Avenc dels Veterans		409509, 4570145	Fondo de Guineus	SNU (no urbanitzable) SRP1 (Parc de Garraf) 25. ESPAIS NATURALS PROTEGITS	Pla Especial de Protecció del Medi Físic i del Paisatge de l'Espai Natural del Garraf.		BPU NP1 Integral i NP4 Ambiental	BN 8		
123	BN	Espais d'interès geològic	Avenc del Martellet		409603, 4570113	Fondo de Guineus	SNU (no urbanitzable) SRP1 (Parc de Garraf) 25. ESPAIS NATURALS PROTEGITS	Pla Especial de Protecció del Medi Físic i del Paisatge de l'Espai Natural del Garraf.		BPU NP1 Integral i NP4 Ambiental	BN 8		
124	BN	Espais d'interès geològic	Avenc dels Tres tombs		410016, 4570694	Fondo de Vallbona	SNU (no urbanitzable) SRP1 (Parc de Garraf) 25. ESPAIS NATURALS PROTEGITS	Pla Especial de Protecció del Medi Físic i del Paisatge de l'Espai Natural del Garraf.		BPU NP1 Integral i NP4 Ambiental	BN 8		
125	BN	Espais d'interès geològic	Forat del Deck		410014, 4570683	Fondo de Vallbona	SNU (no urbanitzable) SRP1 (Parc de Garraf) 25. ESPAIS NATURALS PROTEGITS	Pla Especial de Protecció del Medi Físic i del Paisatge de l'Espai Natural del Garraf.		BPU NP1 Integral i NP4 Ambiental	BN 8		
126	BN	Espais d'interès geològic	Avenc de la Creu		409372, 4571300	Prop del Campgràs	SNU (no urbanitzable) SRP1 (Parc de Garraf) 25. ESPAIS NATURALS PROTEGITS	Pla Especial de Protecció del Medi Físic i del Paisatge de l'Espai Natural del Garraf.		BPU NP1 Integral i NP4 Ambiental	BN 8		

QUADRE RESUM DELS BÉNS NATURALS

NÚM. ELEM.	CODI	CLASSIFICACIÓ	DENOMINACIÓ	DENOMINACIÓ 2	UTM	INDRET	POUM SITGES 2006	ALTRES PROT.	PROTECCIÓ PEPPAC - 91	PROTECCIÓ MODIF. PEPPAC	NÚM. PLÀNOL	LOCALITZACIÓ	IMATGE 2014-2022
127	BN	Espais d'interès geològic	Avenc PQ-0		408800, 4570833	Pla de Querol	SNU (no urbanitzable) SRP1 (Parc de Garraf) 25. ESPAIS NATURALS PROTEGITS	Pla Especial de Protecció del Medi Físic i del Paisatge de l'Espai Natural del Garraf.		BPU NP1 Integral i NP4 Ambiental	BN 8		
128	BN	Espais d'interès geològic	Avenc PQ-1		408837, 4570842	Pla de Querol	SNU (no urbanitzable) SRP1 (Parc de Garraf) 25. ESPAIS NATURALS PROTEGITS	Pla Especial de Protecció del Medi Físic i del Paisatge de l'Espai Natural del Garraf.		BPU NP1 Integral i NP4 Ambiental	BN 8		
129	BN	Espais d'interès geològic	Avenc PQ-3		408960, 4570833	Pla de Querol	SNU (no urbanitzable) SRP1 (Parc de Garraf) 25. ESPAIS NATURALS PROTEGITS	Pla Especial de Protecció del Medi Físic i del Paisatge de l'Espai Natural del Garraf.		BPU NP1 Integral i NP4 Ambiental	BN 8		
130	BN	Espais d'interès geològic	Avenc PQ-4		408885, 4570903	Pla de Querol	SNU (no urbanitzable) SRP1 (Parc de Garraf) 25. ESPAIS NATURALS PROTEGITS	Pla Especial de Protecció del Medi Físic i del Paisatge de l'Espai Natural del Garraf.		BPU NP1 Integral i NP4 Ambiental	BN 8		
131	BN	Espais d'interès geològic	Avenc PQ-5		408880, 4570919	Pla de Querol	SNU (no urbanitzable) SRP1 (Parc de Garraf) 25. ESPAIS NATURALS PROTEGITS	Pla Especial de Protecció del Medi Físic i del Paisatge de l'Espai Natural del Garraf.		BPU NP1 Integral i NP4 Ambiental	BN 8		
132	BN	Espais d'interès geològic	Avenc PQ-6		408903, 4570919	Pla de Querol	SNU (no urbanitzable) SRP1 (Parc de Garraf) 25. ESPAIS NATURALS PROTEGITS	Pla Especial de Protecció del Medi Físic i del Paisatge de l'Espai Natural del Garraf.		BPU NP1 Integral i NP4 Ambiental	BN 8		
133	BN	Espais d'interès geològic	Cova-avenc de la Punta Grossa	Cova de la Via	396121, 4563919	Serra dels Bons Aires	SNU (no urbanitzable) SRP-C1 (Sòl No Urbanitzable Costaner C1) 25. ESPAIS NATURALS PROTEGITS			BPU NP1 Integral i NP4 Ambiental	BN 1		

QUADRE RESUM DELS BÉNS NATURALS

NÚM. ELEM.	CODI	CLASSIFICACIÓ	DENOMINACIÓ	DENOMINACIÓ 2	UTM	INDRET	POUM SITGES 2006	ALTRES PROT.	PROTECCIÓ PEPPAC - 91	PROTECCIÓ MODIF. PEPPAC	NÚM. PLÀNOL	LOCALITZACIÓ	IMATGE 2014-2022
134	BN	Espais d'interès geològic	Avenc Egume		408936, 4570993	Pla de Campgràs	SNU (no urbanitzable) SRP1 (Parc de Garraf) 25. ESPAIS NATURALS PROTEGITS	Pla Especial de Protecció del Medi Físic i del Paisatge de l'Espai Natural del Garraf.		BPU NP1 Integral i NP4 Ambiental	BN 8		
135	BN	Espais d'interès geològic	Avenc del Pedró		409042, 4570991	Pla de Campgràs	SNU (no urbanitzable) SRP1 (Parc de Garraf) 25. ESPAIS NATURALS PROTEGITS	Pla Especial de Protecció del Medi Físic i del Paisatge de l'Espai Natural del Garraf.		BPU NP1 Integral i NP4 Ambiental	BN 8		
136	BN	Espais d'interès geològic	Avenc dels Senglars		409215, 4571072	Pla de Campgràs	SNU (no urbanitzable) SRP1 (Parc de Garraf) 25. ESPAIS NATURALS PROTEGITS	Pla Especial de Protecció del Medi Físic i del Paisatge de l'Espai Natural del Garraf.		BPU NP1 Integral i NP4 Ambiental	BN 8		
137	BN	Arbres Singulars	Pi del carrer de Sant Sebastià		400492, 4565663	Carrer de Sant Sebastià	SU (sòl urbà) 9b. Nucli Antic regulat pel PE del Patrimoni Arq. 9. NUCLI ANTIC	Patrimoni Arquitectònic. Fitxa núm 314-EA Inventari del Patrimoni Cultural del municipi de Sitges. Fitxa núm. 314	BCIL PEPPAC. Fitxa núm 314-EA	BCIL NP2 Conservació NP4 Ambiental	BN 3		
138	BN	Arbres Singulars	Lledoner de Can Planes		405600, 4569261	Can Planes	SNU (no urbanitzable) SRP1 (Parc de Garraf) 25. ESPAIS NATURALS PROTEGITS	Pla Especial i Catàleg de Masies.		BPU NP2 Conservació NP4 Ambiental	BN 6		
139	BN	Arbres Singulars	Pi blanc de la plana de l'Est		399842, 4566225	Aparcament del passeig de Vilafranca	SUD (urbanitzable delimitat) E7. Reserva / sense ús assignat E. EQUIPAMENTS	Catàleg d'Arbres singulars. Fitxa 10000 Inventari del Patrimoni Cultural del municipi de Sitges. Fitxa núm. 721		BPU NP2 Conservació NP4 Ambiental	BN 2		
140	BN	Arbres Singulars	Lledoner de Poble Sec		400123, 4566034	Poble Sec	SUC (urbà consolidat) X2. Xarxa bàsica local X. VIARI	Catàleg d'Arbres singulars. Fitxa 10001 Inventari del Patrimoni Cultural del municipi de Sitges. Fitxa núm. 699		BPU NP2 Conservació NP4 Ambiental	BN 2		








QUADRE RESUM DELS BÉNS NATURALS

NÚM ELEM.	CODI	CLASSIFICACIÓ	DENOMINACIÓ	DENOMINACIÓ 2	UTM	INDRET	POUM SITGES 2006	ALTRES PROT.	PROTECCIÓ PEPPAC - 91	PROTECCIÓ MODIF. PEPPAC	NÚM. PLÀNOL	LOCALITZACIÓ	IMATGE 2014-2022
141	BN	Arbres Singulares	Tuia del Centre Poble		400327, 4565953	Plaça d'Eduard Maristany	SUC (urbà consolidat) V6. Jardins urbans V. ESPAIS LLIURES - ZONES VERDES	Catàleg d'Arbres singulars. Fitxa 10002 Inventari del Patrimoni Cultural del municipi de Sitges. Fitxa núm. 734		BPU NP2 Conservació NP4 Ambiental	BN 2		
142	BN	Arbres Singulares	Pitospòrum del Centre Poble		400302, 4565957	Plaça d'Eduard Maristany	SUC (urbà consolidat) V6. Jardins urbans V. ESPAIS LLIURES - ZONES VERDES	Catàleg d'Arbres singulars. Fitxa 10003 Inventari del Patrimoni Cultural del municipi de Sitges. Fitxa núm. 730		BPU NP2 Conservació NP4 Ambiental	BN 2		
143	BN	Arbres Singulares	Evònims del carrer de l'Hort Gran		400308, 4565953	Plaça d'Eduard Maristany	SUC (urbà consolidat) V6. Jardins urbans V. ESPAIS LLIURES - ZONES VERDES	Catàleg d'Arbres singulars. Fitxa 10004 Inventari del Patrimoni Cultural del municipi de Sitges. Fitxa núm. 706		BPU NP2 Conservació NP4 Ambiental	BN 2		
144	BN	Arbres Singulares	Olivera de can Perico		400030, 4565902	Centre Poble	SUC (urbà consolidat) X1. Xarxa territorial bàsica X. VIARI	Catàleg d'Arbres singulars. Fitxa 10005 Inventari del Patrimoni Cultural del municipi de Sitges. Fitxa núm. 713		BPU NP2 Conservació NP4 Ambiental	BN 2		
145	BN	Arbres Singulares	Casuarina del Centre Poble		399827, 4565822	Centre Poble	SUC (urbà consolidat) 4b. Densitat mitjana 4. ILLA OBERTA	Catàleg d'Arbres singulars. Fitxa 10006 Inventari del Patrimoni Cultural del municipi de Sitges. Fitxa núm. 698		BPU NP2 Conservació NP4 Ambiental	BN 2		
146	BN	Arbres Singulares	Iuca de la Llevantina		401362, 4566012	Llevantina	SUD (urbanitzable delimitat) X1. Xarxa territorial bàsica X. VIARI	Catàleg d'Arbres singulars. Fitxa 10007 12 PPU Parc de les Arts Inventari del Patrimoni Cultural del municipi de Sitges. Fitxa núm. 735		BPU NP2 Conservació NP4 Ambiental	BN 2		
147	BN	Arbres singulars	Olivera de la Llevantina		401344, 4565954	Llevantina	SUD (urbanitzable delimitat) X1. Xarxa territorial bàsica X. VIARI	Catàleg d'Arbres singulars. Fitxa 10008 12 PPU Parc de les Arts Inventari del Patrimoni Cultural del municipi de Sitges. Fitxa núm. 714		BPU NP2 Conservació NP4 Ambiental	BN 2		

QUADRE RESUM DELS BÉNS NATURALS

NÚM. ELEM.	CODI	CLASSIFICACIÓ	DENOMINACIÓ	DENOMINACIÓ 2	UTM	INDRET	POUM SITGES 2006	ALTRES PROT.	PROTECCIÓ PEPPAC - 91	PROTECCIÓ MODIF. PEPPAC	NÚM. PLÀNOL	LOCALITZACIÓ	IMATGE 2014-2022
148	BN	Arbres Singulares	Parquinsònia de Quint Mar		401615, 4566921	Quint Mar	SUC (urbà consolidat) X2. Xarxa bàsica local X. VIARI	Catàleg d'Arbres singulars. Fitxa 10009 Inventari del Patrimoni Cultural del municipi de Sitges. Fitxa núm. 715		BPU NP2 Conservació NP4 Ambiental	BN 5		
149	BN	Arbres Singulares	Margalló de l'Aiguadolç	Bargalló de l'Aiguadolç	401586, 4565766	Aiguadolç	SUC (urbà consolidat) E5. Esportiu E. EQUIPAMENTS	Catàleg d'Arbres singulars. Fitxa 10010 Inventari del Patrimoni Cultural del municipi de Sitges. Fitxa núm. 702		BPU NP2 Conservació NP4 Ambiental	BN 5		
150	BN	Arbres Singulares	Pebrer bord de la Llevantina		401320, 4566040	Llevantina	SUD (urbanitzable delimitat) 33. Amb PPU aprovat 33. DESENVOLUPAMENT ACTIVITAT ECONÒMICA	Catàleg d'Arbres singulars. Fitxa 10011 12 PPU Parc de les Arts Inventari del Patrimoni Cultural del municipi de Sitges. Fitxa núm. 731		BPU NP2 Conservació NP4 Ambiental	BN 2		
151	BN	Arbres Singulares	Figuera de Sant Sebastià		400915, 4565790	Sant Sebastià	SUC (urbà consolidat) S. Protecció S. PROTECCIÓ	Catàleg d'Arbres singulars. Fitxa 10012 Inventari del Patrimoni Cultural del municipi de Sitges. Fitxa núm. 707		BPU NP2 Conservació NP4 Ambiental	BN 2		
152	BN	Arbres Singulares	Figuera de les Cases Noves	Figuera de les pagodes de les Cases Noves	400844, 4565871	Cases Noves	SUC (urbà consolidat) 32a. Densitat mitjana - baixa 32. DESENVOLUPAMENT RESIDENCIAL	Catàleg d'Arbres singulars. Fitxa 10013 Inventari del Patrimoni Cultural del municipi de Sitges. Fitxa núm. 710		BPU NP2 Conservació NP4 Ambiental	BN 2		
153	BN	Arbres Singulares	Tamariu de Sant Sebastià		400758, 4565638	Sant Sebastià	SUC (urbà consolidat) V6. Jardins urbans V. ESPAIS LLIURES - ZONES VERDES	Catàleg d'Arbres singulars. Fitxa 10015 Inventari del Patrimoni Cultural del municipi de Sitges. Fitxa núm. 732		BPU NP2 Conservació NP4 Ambiental	BN 3		
154	BN	Arbres Singulares	Xiprer de Monterrey	Xiprer de Lambert	399804, 4565558	Passeig Marítim	SUC (urbà consolidat) X2. Xarxa bàsica local X. VIARI	Catàleg d'Arbres singulars. Fitxa 10016 Inventari del Patrimoni Cultural del municipi de Sitges. Fitxa núm. 704		BPU NP2 Conservació NP4 Ambiental	BN 3		

QUADRE RESUM DELS BÉNS NATURALS

NÚM. ELEM.	CODI	CLASSIFICACIÓ	DENOMINACIÓ	DENOMINACIÓ 2	UTM	INDRET	POUM SITGES 2006	ALTRES PROT.	PROTECCIÓ PEPPAC - 91	PROTECCIÓ MODIF. PEPPAC	NÚM. PLÀNOL	LOCALITZACIÓ	IMATGE 2014-2022
155	BN	Arbres Singulares	Pi pinyer de Terramar		398264, 4565074	Terramar	SUC (urbà consolidat) X2. Xarxa bàsica local X. VIARI	Catàleg d'Arbres singulars. Fitxa 10017 Inventari del Patrimoni Cultural del municipi de Sitges. Fitxa núm. 727		BPU NP2 Conservació NP4 Ambiental	BN 3		
156	BN	Arbres Singulares	Pi blanc de Terramar		398420, 4564810	Terramar	SUC (urbà consolidat) X2. Xarxa bàsica local X. VIARI	Catàleg d'Arbres singulars. Fitxa 10018 Inventari del Patrimoni Cultural del municipi de Sitges. Fitxa núm. 722		BPU NP2 Conservació NP4 Ambiental	BN 3		
157	BN	Arbres Singulares	Pi pinyer de Terramar (Av. Navarra)		398407, 4564626	Terramar	SUC (urbà consolidat) X1. Xarxa territorial bàsica X. VIARI	Catàleg d'Arbres singulars. Fitxa 10018-B Inventari del Patrimoni Cultural del municipi de Sitges. Fitxa núm. 729		BPU NP2 Conservació NP4 Ambiental	BN 3		
158	BN	Arbres Singulares	Lledoner xinès del Vinyet		398780, 4565320	Vinyet	SUC (urbà consolidat) V6. Jardins urbans V. ESPAIS LLIURES - ZONES VERDES	Catàleg d'Arbres singulars. Fitxa 10019 Inventari del Patrimoni Cultural del municipi de Sitges. Fitxa núm. 700		BPU NP2 Conservació NP4 Ambiental	BN 3		
159	BN	Arbres Singulares	Morera del Vinyet		398765, 4565372	Església del Vinyet	SUC (urbà consolidat) V6. Jardins urbans V. ESPAIS LLIURES - ZONES VERDES	Catàleg d'Arbres singulars. Fitxa 10020 Inventari del Patrimoni Cultural del municipi de Sitges. Fitxa núm. 712		BPU NP2 Conservació NP4 Ambiental	BN 3		
160	BN	Arbres Singulares	Pi blanc del Vinyet		398879, 4565366	Vinyet	SUC (urbà consolidat) X1. Xarxa territorial bàsica X. VIARI	Catàleg d'Arbres singulars. Fitxa 10021 Inventari del Patrimoni Cultural del municipi de Sitges. Fitxa núm. 723		BPU NP2 Conservació NP4 Ambiental	BN 3		
161	BN	Arbres Singulares	Pi pinyer del Vinyet		399013, 4565312	Vinyet	SUC (urbà consolidat) X1. Xarxa territorial bàsica X. VIARI	Catàleg d'Arbres singulars. Fitxa 10021-B Inventari del Patrimoni Cultural del municipi de Sitges. Fitxa núm. 726		BPU NP2 Conservació NP4 Ambiental	BN 3		

QUADRE RESUM DELS BÉNS NATURALS

NÚM ELEM.	CODI	CLASSIFICACIÓ	DENOMINACIÓ	DENOMINACIÓ 2	UTM	INDRET	POUM SITGES 2006	ALTRES PROT.	PROTECCIÓ PEPPAC - 91	PROTECCIÓ MODIF. PEPPAC	NÚM. PLÀNOL	LOCALITZACIÓ	IMATGE 2014-2022
162	BN	Arbres Singlars	Pi blanc del Vinyet (Illa Cristina)		399120, 4565487	el Vinyet	SUC (urbà consolidat) X2. Xarxa bàsica local X. VIARI	Catàleg d'Arbres singlars. Fitxa 10022 Inventari del Patrimoni Cultural del municipi de Sitges. Fitxa núm. 724		BPU NP2 Conservació NP4 Ambiental	BN 3		
163	BN	Arbres Singlars	Braquiquito de Can Ferratges		399884, 4565567	Jardins de can Ferratges	SUC (urbà consolidat) V6. Jardins urbans V. ESPAIS LLIURES - ZONES VERDES	Catàleg d'Arbres singlars. Fitxa 10023 Inventari del Patrimoni Cultural del municipi de Sitges. Fitxa núm. 696		BPU NP2 Conservació NP4 Ambiental	BN 3		
164	BN	Arbres Singlars	Palmeres de Can Ferratges		399885, 4565591	Jardins de can Ferratges	SUC (urbà consolidat) V6. Jardins urbans V. ESPAIS LLIURES - ZONES VERDES	Catàleg d'Arbres singlars. Fitxa 10024 Inventari del Patrimoni Cultural del municipi de Sitges. Fitxa núm. 716		BPU NP2 Conservació NP4 Ambiental	BN 3		
165	BN	Arbres Singlars	Palmera de l'Ajuntament		400431, 4565519	Centre Poble	SUC (urbà consolidat) X1. Xarxa territorial bàsica X. VIARI	Catàleg d'Arbres singlars. Fitxa 10025 Inventari del Patrimoni Cultural del municipi de Sitges. Fitxa núm. 717		BPU NP5 Documental NP4 Ambiental	BN 3		
166	BN	Arbres Singlars	Tamariu del Passeig Marítim		399500, 4565249	Passeig Marítim	SUC (urbà consolidat) X2. Xarxa bàsica local X. VIARI	Catàleg d'Arbres singlars. Fitxa 10026 Inventari del Patrimoni Cultural del municipi de Sitges. Fitxa núm. 733		BPU NP2 Conservació NP4 Ambiental	BN 3		
167	BN	Arbres Singlars	Garrofers de la Madriguera		399824, 4566519	La Madriguera	SUC (urbà consolidat) V6. Jardins urbans V. ESPAIS LLIURES - ZONES VERDES	Catàleg d'Arbres singlars. Fitxa 10028 Inventari del Patrimoni Cultural del municipi de Sitges. Fitxa núm. 701		BPU NP2 Conservació NP4 Ambiental	BN 2		
168	BN	Arbres Singlars	Pi blanc del Poble Sec		400245, 4566292	Poble Sec	SUC (urbà consolidat) X2. Xarxa bàsica local X. VIARI	Catàleg d'Arbres singlars. Fitxa 10029 Inventari del Patrimoni Cultural del municipi de Sitges. Fitxa núm. 725		BPU NP2 Conservació NP4 Ambiental	BN 2		

QUADRE RESUM DELS BÉNS NATURALS

NÚM. ELEM.	CODI	CLASSIFICACIÓ	DENOMINACIÓ	DENOMINACIÓ 2	UTM	INDRET	POUM SITGES 2006	ALTRES PROT.	PROTECCIÓ PEPPAC - 91	PROTECCIÓ MODIF. PEPPAC	NÚM. PLÀNOL	LOCALITZACIÓ	IMATGE 2014-2022
169	BN	Arbres Singulares	Morera de Santa Bàrbara		399049, 4566468	Creu de Ribes	SUC (urbà consolidat) V2. Places V. ESPAIS LLIURES - ZONES VERDES	Catàleg d'Arbres singulars. Fitxa 10030 Inventari del Patrimoni Cultural del municipi de Sitges. Fitxa núm. 697		BPU NP2 Conservació NP4 Ambiental	BN 2		
170	BN	Arbres Singulares	Margalló de Vallpineda	Bargalló de Vallpineda	399548, 4566881	Vallpineda	SUC (urbà consolidat) X2. Xarxa bàsica local X. VIARI	Catàleg d'Arbres singulars. Fitxa 10031 Inventari del Patrimoni Cultural del municipi de Sitges. Fitxa núm. 703		BPU NP2 Conservació NP4 Ambiental	BN 2		
171	BN	Arbres Singulares	Eucaliptus del Garraf		411006, 4568888	Garraf II	SUC (urbà consolidat) V6. Jardins urbans V. ESPAIS LLIURES - ZONES VERDES	Catàleg d'Arbres singulars. Fitxa 10032 Inventari del Patrimoni Cultural del municipi de Sitges. Fitxa núm. 705		BPU NP2 Conservació NP4 Ambiental	BN 9		
172	BN	Arbres Singulares	Pi blanc del Garraf I		411020, 4568873	Garraf II	SUC (urbà consolidat) V6. Jardins urbans V. ESPAIS LLIURES - ZONES VERDES	Catàleg d'Arbres singulars. Fitxa 10033 Inventari del Patrimoni Cultural del municipi de Sitges. Fitxa núm. 719		BPU NP2 Conservació NP4 Ambiental	BN 9		
173	BN	Arbres Singulares	Pi blanc del Garraf II		410979, 4568930	Parc Eucaliptus	SUC (urbà consolidat) V6. Jardins urbans V. ESPAIS LLIURES - ZONES VERDES	Catàleg d'Arbres singulars. Fitxa 10034 Inventari del Patrimoni Cultural del municipi de Sitges. Fitxa núm. 720		BPU NP2 Conservació NP4 Ambiental	BN 9		
174	BN	Arbres Singulares	Bellaombra del Garraf II		410975, 4568923	Parc Eucaliptus	SUC (urbà consolidat) V6. Jardins urbans V. ESPAIS LLIURES - ZONES VERDES	Catàleg d'Arbres singulars. Fitxa 10035 Inventari del Patrimoni Cultural del municipi de Sitges. Fitxa núm. 718		BPU NP2 Conservació NP4 Ambiental	BN 9		
175	BN	Arbres Singulares	Pi pinyer de Rat Penat		410112, 4568657	Rat Penat	SNC (urbà no consolidat) 32b. Densitat baixa 32. DESENVOLUPAMENT RESIDENCIAL	Catàleg d'Arbres singulars. Fitxa 10036 Inventari del Patrimoni Cultural del municipi de Sitges. Fitxa núm. 728		BPU NP2 Conservació NP4 Ambiental	BN 9		

QUADRE RESUM DELS BÉNS NATURALS

NÚM. ELEM.	CODI	CLASSIFICACIÓ	DENOMINACIÓ	DENOMINACIÓ 2	UTM	INDRET	POUM SITGES 2006	ALTRES PROT.	PROTECCIÓ PEPPAC - 91	PROTECCIÓ MODIF. PEPPAC	NÚM. PLÀNOL	LOCALITZACIÓ	IMATGE 2014-2022
176	BN	Arbres Singulares	Ficus del Passeig Marítim		400168, 4565511	Passeig Marítim	SUC (urbà consolidat) X1. Xarxa territorial bàsica X. VIARI	Catàleg d'Arbres singulars. Fitxa 10037 Inventari del Patrimoni Cultural del municipi de Sitges. Fitxa núm. 708		BPU NP2 Conservació NP4 Ambiental	BN 3		
177	BN	Arbres Singulares	Ficus del cautxú de les Cases Noves		400593, 4565944	Cases Noves	SUC (urbà consolidat) X1. Xarxa territorial bàsica X. VIARI	Catàleg d'Arbres singulars. Fitxa 10038 Inventari del Patrimoni Cultural del municipi de Sitges. Fitxa núm. 709		BPU NP2 Conservació NP4 Ambiental	BN 2		
178	BN	Arbres Singulares	Bellaombra de Sant Sebastià		410971, 4568918	Sant Sebastià	SUC (urbà consolidat) V6. Jardins urbans V. ESPAIS LLIURES - ZONES VERDES	Ordenança municipal de protecció dels espais verds i de l'arbrat del municipi de Sitges		BPU NP2 Conservació NP4 Ambiental	BN 9		
179	BN	Arbres Singulares	Figuera de Can Lluçà		406663, 4569030	Can Lluçà	SNU (no urbanitzable) SRP1 (Parc de Garraf) 25. ESPAIS NATURALS PROTEGITS	Pla Especial i Catàleg de Masies.		BPU NP2 Conservació NP4 Ambiental	BN 6		
180	BN	Arbres Singulares	Línia de Pins de Terramar i Vinyet		398329, 4564880		SUC (urbà consolidat) X2. Xarxa bàsica local X. VIARI	Ordenança municipal de protecció dels espais verds i de l'arbrat del municipi de Sitges Inventari del Patrimoni Cultural del municipi de Sitges. Fitxa núm. 691		BPU NP2 Conservació NP4 Ambiental	BN 3		
181	BN	Arbres Singulares	Margallons del Garraf	Bargalló. Nom científic: Chamaerops humilis	405570, 4569296	Can Planes,	SNU (no urbanitzable) SRP1 (Parc de Garraf) 25. ESPAIS NATURALS PROTEGITS	Ordenança municipal de protecció dels espais verds i de l'arbrat del municipi de Sitges		BPU NP2 Conservació NP4 Ambiental	BN 6		
182	BN	Arbres Singulares	Pineda de l'Hospital de Sant Joan		400569, 4566134		SUC (urbà consolidat) V6. Jardins urbans V. ESPAIS LLIURES - ZONES VERDES	Ordenança municipal de protecció dels espais verds i de l'arbrat del municipi de Sitges		BPU NP2 Conservació NP4 Ambiental	BN 2		

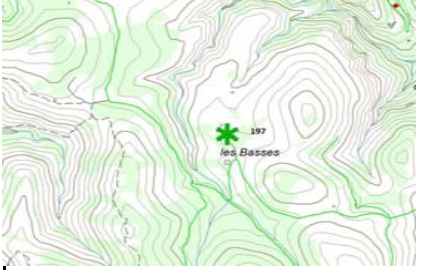











QUADRE RESUM DELS BÉNS NATURALS

NÚM. ELEM.	CODI	CLASSIFICACIÓ	DENOMINACIÓ	DENOMINACIÓ 2	UTM	INDRET	POUM SITGES 2006	ALTRES PROT.	PROTECCIÓ PEPPAC - 91	PROTECCIÓ MODIF. PEPPAC	NÚM. PLÀNOL	LOCALITZACIÓ	IMATGE 2014-2022
183	BN	Arbres Singulars	Pineda del bosc d'en Bruguera		398665, 4566242	Nord de Santa Bàrbara	SUD (urbanitzable delimitat) V1. Parcs V. ESPAIS LLIURES - ZONES VERDES	Estudi d'Avaluació Ambiental del POUM de Sitges. Ap. 3.1.2 PPU1 La Plana-Santa Bàrbara-Vallpineda Inventari del Patrimoni Cultural del municipi de Sitges. Fitxa núm. 688		BPU NP2 Conservació NP4 Ambiental	BN 2		
184	BN	Arbres Singulars	Figuera de la Pleta		409071, 4569785	la Pleta	SNU (no urbanitzable) SRP1 (Parc de Garraf) 25. ESPAIS NATURALS PROTEGITS	Pla Especial i Catàleg de Masies.		BPU NP2 Conservació NP4 Ambiental	BN 8		
185	BN	Arbres Singulars	Olivera dels Molins		400909, 4565984	Els Molins	SUC (urbà consolidat) X2. Xarxa bàsica local X. VIARI	Ordenança municipal de protecció dels espais verds i de l'arbrat del municipi de Sitges		BPU NP2 Conservació NP4 Ambiental	BN 2		
186	BN	Arbres Singulars	Palmeres del Passeig Ribera		400013, 4565490	Passeig Ribera	SUC (urbà consolidat) X1. Xarxa territorial bàsica X. VIARI	Ordenança municipal de protecció dels espais verds i de l'arbrat del municipi de Sitges		BPU NP2 Conservació NP4 Ambiental	BN 3		
187	BN	Arbres Singulars	Pi blanc de Rat Penat		410092, 4568811	Rat Penat	SUC (urbà consolidat) X1. Xarxa territorial bàsica X. VIARI	Ordenança municipal de protecció dels espais verds i de l'arbrat del municipi de Sitges		BPU NP2 Conservació NP4 Ambiental	BN 9		
188	BN	Arbres Singulars	Pi blanc del Prado		400318, 4565840	El Prado	SUC (urbà consolidat) 1b. Nucli compacte 1. NUCLI ANTIC	Ordenança municipal de protecció dels espais verds i de l'arbrat del municipi de Sitges		BPU NP2 Conservació NP4 Ambiental	BN 2		
189	BN	Arbres Singulars	Pi de Ca l'Amell		405775, 4567093	Ca l'Amell (la Torreta)	SNU (no urbanitzable) SRP1 (Parc de Garraf) 25. ESPAIS NATURALS PROTEGITS	Ordenança municipal de protecció dels espais verds i de l'arbrat del municipi de Sitges		BPU NP2 Conservació NP4 Ambiental	BN 7		

QUADRE RESUM DELS BÉNS NATURALS

NÚM. ELEM.	CODI	CLASSIFICACIÓ	DENOMINACIÓ	DENOMINACIÓ 2	UTM	INDRET	POUM SITGES 2006	ALTRES PROT.	PROTECCIÓ PEPPAC - 91	PROTECCIÓ MODIF. PEPPAC	NÚM. PLÀNOL	LOCALITZACIÓ	IMATGE 2014-2022
190	BN	Arbres Singulares	Pi de la Coma	Pi de Can Girona	396952, 4565570	Can Girona	SNU (no urbanitzable) SRP-C1 (Sòl No Urbanitzable Costaner C1) 25. ESPAIS NATURALS PROTEGITS	Ordenança municipal de protecció dels espais verds i de l'arbrat del municipi de Sitges		BPU NP2 Conservació NP4 Ambiental	BN 1		
191	BN	Arbres Singulares	Pi del pla de les Llenties		404454, 4569248	Pla de les Llenties	SNU (no urbanitzable) SRP1-CPEIN (SNU Costaner al Parc de Garraf) 25. ESPAIS NATURALS PROTEGITS	Ordenança municipal de protecció dels espais verds i de l'arbrat del municipi de Sitges		BPU NP2 Conservació NP4 Ambiental	BN 4		
192	BN	Arbres Singulares	Roures del fondo del Tro		406029, 4569289	Fondo del Tro	SNU (no urbanitzable) SRP1 (Parc de Garraf) 25. ESPAIS NATURALS PROTEGITS	Ordenança municipal de protecció dels espais verds i de l'arbrat del municipi de Sitges		BPU NP2 Conservació NP4 Ambiental	BN 6		
193	BN	Arbres Singulares	Servera de Can Lluçà		406667, 4568934	Can Lluçà	SNU (no urbanitzable) SRP1 (Parc de Garraf) 25. ESPAIS NATURALS PROTEGITS	Pla Especial i Catàleg de Masies.		BPU NP2 Conservació NP4 Ambiental	BN 6		
194	BN	Arbres Singulares	Ullastre de Can Robert		405851, 4567555	Can Robert	SNU (no urbanitzable) SRP1 (Parc de Garraf) 25. ESPAIS NATURALS PROTEGITS	Pla Especial i Catàleg de Masies.		BPU NP2 Conservació NP4 Ambiental	BN 7		
195	BN	Arbres Singulares	Xiprers del Rat Penat		410098, 4568789	Rat penat	SNC (urbà no consolidat) X1. Xarxa territorial bàsica X. VIARI	Ordenança municipal de protecció dels espais verds i de l'arbrat del municipi de Sitges		BPU NP2 Conservació NP4 Ambiental	BN 9		
196	BN	Arbres Singulares	Garrofer del Tancat del Mas d'en Puig		401033, 4566854	Tancat de Can Puig	SNU (no urbanitzable) SRP-C3 (Sòl No Urbanitzable Costaner C3) 24. PAISATGÍSTIC I ECOLÒGIC DE VALOR	Pla Especial i Catàleg de Masies.		BPU NP2 Conservació NP4 Ambiental	BN 2		

QUADRE RESUM DELS BÉNS NATURALS

NÚM. ELEM.	CODI	CLASSIFICACIÓ	DENOMINACIÓ	DENOMINACIÓ 2	UTM	INDRET	POUM SITGES 2006	ALTRES PROT.	PROTECCIÓ PEPPAC - 91	PROTECCIÓ MODIF. PEPPAC	NÚM. PLÀNOL	LOCALITZACIÓ	IMATGE 2014-2022
197	BN	Arbres Singulars	Pi del corral de les Basses		402957, 4567980	Les Basses	SNU (no urbanitzable) SRP1 (Parc de Garraf) 25. ESPAIS NATURALS PROTEGITS	Pla Especial i Catàleg de Masies.		BPU NP2 Conservació NP4 Ambiental	BN 4		
198	BN	Arbres Singulars	Mata de Cala Ginesta		409600, 4568355	Cala Ginesta	SNU (no urbanitzable) SRP-C1 (Sòl No Urbanitzable Costaner C1) 25. ESPAIS NATURALS PROTEGITS	Pla Especial i Catàleg de Masies.		BPU NP2 Conservació NP4 Ambiental	BN 9		
199	BN	Arbres Singulars	Xiprers del Cementiri		400934, 4565687	Cementiri	SUC (urbà consolidat) E6. Funerari / cementiri E. EQUIPAMENTS	Protecció de l'element arquitectònic. Fitxa 442 AA.		BPU NP2 Conservació NP4 Ambiental	BN 3		
200	BN	Arbres Singulars	Baladres del Cementiri		400943, 4565706	Cementiri	SUC (urbà consolidat) E6. Funerari / cementiri E. EQUIPAMENTS	Protecció de l'element arquitectònic. Fitxa 442-AA.		BPU NP2 Conservació NP4 Ambiental	BN 3		
201	BN	Arbres Singulars	Alzina del Mas Maiol		402719, 4568771	Mas Maiol	SNU (no urbanitzable) SRP1 (Parc de Garraf) 25. ESPAIS NATURALS PROTEGITS	Pla Especial i Catàleg de Masies.		BPU NP2 Conservació NP4 Ambiental	BN 4		
202	BN	Arbres Singulars	Garrofer de Santa Bàrbara		398832, 4566402	Creu de Ribes	SUC (urbà consolidat) X2. Xarxa bàsica local X. VIARI	Ordenança municipal de protecció dels espais verds i de l'arbrat del municipi de Sitges		BPU NP2 Conservació NP4 Ambiental	BN 2		



Diputació
Barcelona

Àrea de Territori
i Sostenibilitat
