


AJUNTAMENT DE SITGES (GARRAF)
PLA D'ORDENACIÓ URBANÍSTICA MUNICIPAL
(TEXT REFÓS QUE INCORPORA LES PRESCRIPCIONS DE L'ACORD DE LA C.T.U.B. DE 16 DE NOVEMBRE DE 2005)

VOLUM I	ANTECEDENTS - CRITERIS, OBJECTIUS I SOLUCIONS GENERALS.
VOLUM II	ANNEX INFORMATIU I. BREUS NOTES HISTÒRIQUES. LOCALITZACIÓ GEOGRÀFICA I EVOLUCIÓ DE L'ESTRUCTURA URBANA. LA CARTA ARQUEOLÒGICA. LLISTAT DEL PLA ESPECIAL DE PROTECCIÓ DEL PATRIMONI ARQUITECTÒNIC I CATÀLEG.
VOLUM III	ANNEX INFORMATIU II. FITXES DELS EQUIPAMENTS EXISTENTS.
VOLUM IV	EL PLANEJAMENT SUPERIOR I LES NORMES SUBSIDIÀRIES I COMPLEMENTARIES DE PLANEJAMENT. SECTORS DE PLANEJAMENT.
VOLUM V	MEMÒRIA DESCRIPTIVA I JUSTIFICATIVA.
VOLUM VI	AGENDA I AVALUACIÓ ECONÒMICA I FINANCERA DE LES ACTUACIONS A DESENVOLUPAR.
VOLUM VII	NORMATIVA URBANÍSTICA I ORDENANCES D'EDIFICACIÓ.
VOLUM VIII	ANNEX NORMATIU I. INSTRUMENTS DE PLANEJAMENT.
VOLUM IX	ANNEX NORMATIU II. Normes de la modificació del pla especial de protecció del medi físic i del paisatge de l'espai natural de Garraf.
VOLUM X	ANNEX NORMATIU III. CONVENIS URBANÍSTICS RELACIONATS AMB EL NOU PLA D'ORDENACIÓ URBANÍSTICA MUNICIPAL.
VOLUM XI	ANNEX JUSTIFICATIU DE LES ZONES INUNDABLES CONTIGÜES A LES RIERES AFECTADES A SÒL URBÀ I URBANIZABLE.
VOLUM XII	PLA ESPECIAL DEL PATRIMONI ARQUITECTÒNIC CATÀLEG.

DOCUMENTACIÓ COMPLEMENTÀRIA

1. INFORME MEDIAMBIENTAL.
2. JUSTIFICACIÓ DE LA MILLORA DE LES ZONES VERDES EN LA MODIFICACIÓ DE L'ÀMBIT DE L'ANTIC PLA PARCIAL D'AIGUADOLÇ.
3. CONDICIONS ESTÈTIQUES DE RAT PENAT.
4. MEMÒRIA SOCIAL.
5. ESTUDI DE MOBILITAT.
6. SOTERRAMENT DEL FERROCARRIL.
7. DOCUMENTACIÓ PEDRERES.
8. ANNEX NORMATIU DE MONTGAVINA
9. PROJECTE D'URBANITZACIÓ DE MONTGAVINA.
10. INFORME DE LES AL·LEGACIONS.
11. INFORME DELS ORGANISMES OFICIALS.



EQUIP REDACTOR: Estanislau Roca – Dr. Arquitecte, director de l'equip.
Tere Moreno - Arquitecta, Isabel Baixeras i Anna Saballs - Advocades, Jordi Flos – Dr. en Biologia, Ramon Arandes - Enginyer CCP, Joan Miquel Piqué - Cap de projectes de l'Institut d'estudis regionals i metropolitans de Barcelona. Col·laboradors: Sixto Marín, Neus Mafeu, Ana Osuna i Lorena Perona - Arquitectes, J.M. Aymamí - Enginyer CCP, J.A. Marmol – Enginyer Industrial
Tècnics municipals: Joan López i Vilà – Arquitecte en cap, Raül Alvarín i Xavier Gordillo – Arquitectes i Marta da Pena - Advocada.

VOLUM II. ANNEX INFORMATIU I.
BREUS NOTES HISTÒRIQUES. LOCALITZACIÓ GEOGRÀFICA I
EVOLUCIÓ DE L'ESTRUCTURA URBANA.
LA CARTA ARQUEOLÒGICA. LLISTAT DEL PLA ESPECIAL DE
PROTECCIÓ DEL PATRIMONI ARQUITECTÒNIC I CATÀLEG.

VOLUM II - SUMARI

	pàg.
CAPÍTOL I. BREUS NOTES HISTÒRIQUES.	02
CAPÍTOL II. LOCALITZACIÓ GEOGRÀFICA I EVOLUCIÓ DE L'ESTRUCTURA URBANA.	06
CAPÍTOL III. LA CARTA ARQUEOLÒGICA.	41
ESCRIT DEL GRUP D'ESTUDIS CATALANS	116
CAPÍTOL IV. LLISTAT DEL PLA ESPECIAL DE PROTECCIÓ DEL PATRIMONI ARQUITECTÒNIC I CATÀLEG.	135
CORRESPONDÈNCIES AMB LES MODIFICACIONS DEL PLA ESPECIAL DEL PATRIMONI.	152

CAPÍTOL III. LA CARTA ARQUEOLÒGICA



31.05.01 004903

Data Núm. Hora
Registre de sortida K0025

R/N: 436 K119

Sr. Estanislau Roca
Arquitecte & Associats, S.C.P.
C/ Rocafort, 246, 1er 3^a
08029 Barcelona

Senyor,

D'acord amb la petició que vàreu adreçar al senyor Magí Miret, tècnic d'aquest Servei, i per tal que ho tingueu en compte en la revisió del planejament que esteu portant a terme, us fem a mans la informació i la localització dels jaciments arqueològics del terme municipal de Sitges (Garraf) que tenim inventariats a la Carta Arqueològica.

Donat que el 1991 s'aprovà el *Pla Especial de Protecció del Patrimoni Arquitectònic i Catàleg del Municipi de Sitges*, el qual incorpora un annex amb la normativa del Patrimoni Arqueològic i la relació dels jaciments, i que en aquest cas és d'aplicació la disposició addicional Primera 1. de la Llei 9/1993, de 30 de setembre, del Patrimoni Cultural Català, segons la qual els béns immobles que en el moment de l'entrada en vigor d'aquesta Llei eren inclosos en catàlegs de patrimoni cultural incorporats en plans urbanístics varen passar a tenir, llevat els Béns Culturals d'Interès Nacional, la consideració de béns culturals d'interès local i han estat inclosos en el Catàleg del Patrimoni Cultural Català, us preguem tingueu especial cura a adequar el planejament a la nova circumstància dels béns ja que estan sotmesos al règim de protecció que la Llei del Patrimoni Cultural Català estableix per als béns catalogats (articles 15, 25, 39 i concordants).

Agraint per endavant la vostra col·laboració, restem a la vostra disposició per a qualsevol aclariment sobre aquest tema.

Atentament,

Josep Castells i Camp
Responsable d'Inventari i Documentació
del Patrimoni Arqueològic de Catalunya

Barcelona, 31 de maig de 2001



Generalitat de Catalunya
Departament de Cultura
Direcció General del Patrimoni Cultural
Servei d'Arqueologia



Generalitat de Catalunya
Departament de CULTURA

18.06.01 005546

Data Núm. Hora
Registre de sortida K002S

R/N: 436 K119

Sr. Estanislau Roca
Arquitecte & Associats, S.C.P.
C/ Rocafort, 246, 1er 3^a
08029 Barcelona

Senyor,

Tal com vàrem quedar, i per tal que ho tingueu en compte en la revisió del planejament que esteu portant a terme, us fem a mans la informació i la localització dels jaciments arqueològics del terme municipal de Sitges (Garraf) que tenim inventariats a la Carta Arqueològica.

Atentament,

Josep Castells i Camp
Responsable d'Inventari i Documentació
del Patrimoni Arqueològic de Catalunya

Barcelona, 18 de juny de 2001



**INVENTARI DEL PATRIMONI ARQUEOLÒGIC
DE CATALUNYA**

CARTA ARQUEOLÒGICA

Sitges (Garraf)

**Inventari i Documentació del Patrimoni
Arqueològic i Paleontològic de Catalunya**

Barcelona, maig de 2001



CARTA ARQUEOLÒGICA DEL GARRAF

Municipi: Sitges

Data actualització: maig de 2001

INVENTARI DEL PATRIMONI ARQUEOLÒGIC DE CATALUNYA

1. LES FORQUES
2. MAS DELS PINS
3. SANTA MARGARIDA
4. CAN GIRONA
5. EL CODOLET
6. COVA DEL GEGANT
7. COVA VERDA
8. COVA DE LA MASIA DE LES COVES
9. SERRA DELS PARANYS
10. PUIG D'EN BORONET
11. FONDO DE SANT QUINTÍ
12. PUJOL D'EN PEI / COLL BLANC / MONTSEVA
13. CA L'AMELL DE LA MUNTANYA
14. CAMPDÀSENS
15. CASA DE LES PRUELLES
16. LA FALCONERA
17. COVETA DELS CÒDOLS
18. EL BALUARD
19. CA LA BLANCA
20. LES PRUELLES
21. MAS PASQUALÍ
22. PEU DE SANT ISIDRE
23. COVA DE SANT LLORENS
24. COVA DELS MUSCLOS
25. ELS COVARRONS
26. COVA DEL DUC / COVA DEL TRO
27. EL VINYET
28. CASTELL DE MIRALPEIX / MASIA FORTIFICADA DE MIRALPEIX
29. ARXIU HISTÒRIC MUNICIPAL
30. CARRER NOU, 10-12
31. CARRER NOU, 14-16
32. EDIFICI "EL SARCÒFAG"



Dades del jaciment: I00382

Nom/s: FORQUES, LES

Municipi: Sitges
Comarca: Garraf

Coordenades Greenwich: 1° 09' 25" / 41° 14' 15"

Accés: Fàcil

Context: Zona urbana

En una zona urbana, dalt d'una petita elevació, a uns 5 m a l'est d'una granja. Entre el port de l'Aiguadolç i la carretera C-246 de Barcelona a Sitges.

Tipus: Lloc d'habitació amb estructures conservades vil·la

Cronologia : -100 / 284 Romà República 5 / Romà Segle III

Estat de conservació: Regular

Notícies històriques: / / / Descobert per Magí Miret l'any 1979. Es realitzà la neteja del "lacus" i una recollida de material.

Descripció: Restes molt malmeses d'un possible "lacus" romà fet amb "opus signinum". Es tracta d'un dipòsit rectangular d'1'70 per 2'10 m per contenir líquids. El paviment fa baixada cap a una cavitat que serviria per fer la neteja del dipòsit. Pels voltants es recollí ceràmica romana: "tegula", "sigillata", un fragment de llàntia i ceràmica comuna. També es recollí un fragment de "skyphos" de ceràmica precampana datable al segle IV aC., que no se sap si té relació amb aquest jaciment ja que no apareixen materials tan antics. Actualment encara es conserven les estructures, que s'aprecien a simple vista.

Protecció existent: Legal: Declarat BCIL / / / / / Catàleg del P.C.C. (Pla Especial de Protecció del Patrimoni Arquitectònic i Catàleg 24.7.1991, DOGC 1473 de 29.7.1991) / /

Bibliografia: MIRET, Magí; MIRET, Josep / "Un nou jaciment romà a Sitges", Butlletí del Grup d'Estudis Sitgetans / / / 1981
 MIRET, Magí / Cronologia i anàlisi espacial del poblament ibèric a la zona oriental de la comarca de Garraf / / / 1983





Dades del jaciment: I00383

Nom/s: MAS DELS PINS

Municipi: Sitges
Comarca: Garraf

Coordenades Greenwich: 1° 49' 17" / 41° 14' 45"

Accés: Fàcil

Context: Explotació agropecuària

En un camp de garrofers situat en un coll per on passa un camí vora l'antic "Parc Aquàtic" de Sitges.

Tipus: Lloc d'habitació sense estructures

Cronologia : -650 / -50 Ferro-Ibèric Antic / Ferro-Ibèric Final

Estat de conservació: Dolent

Descripció: En uns camps de garrofers situats a prop del Mas dels Pins es va fer una recollida de material superficial en una extensió d'aproximadament mitja hectàrea. Es recolliren fragments de vernís negre, ceràmica a mà, àmfora fenícia i ibèrica i ceràmica ibèrica. A part d'això, no es van trobar restes d'estructures.

Protecció existent: Legal: Declarat BCIL / / / / / Catàleg del P.C.C. (Pla Especial de Protecció del Patrimoni Arquitectònic i Catàleg 24.7.1991, DOGC 1473 de 29.7.1991) / /

Bibliografia: MIRET, Magí / Cronologia i anàlisi espacial del poblament ibèric a la zona oriental de la comarca de Garraf / / / 1983
 MIRET, Magí / XIX Congreso Nacional de Arqueología / Zaragoza / / 1989





Dades del jaciment: I00384

Nom/s: SANTA MARGARIDA

Municipi: Sitges
Comarca: Garraf

Coordenades Greenwich: 1° 46' 50" / 41° 13' 32"

Accés: Fàcil

Context: Zona urbana

Antiga ermita avui desapareguda, situada al mig del camp de golf de l'Hotel Terramar de Sitges.

Tipus: Lloc d'habitació sense estructures

Cronologia : -218 / 284 Romà República / Romà Segle III

Estat de conservació: Dolent

Descripció: J. Carbonell (CARBONELL, 1961) esmenta la troballa de 6 o 7 tombes sota l'ermita de Santa Margarida, possiblement de cronologia medieval.

Escampats pel camp de golf, a la vora del lloc on hi hagué l'ermita, s'han recollit alguns materials superficials: fragments d'àmfores, de "sigillata" gàl·lica i Clara A.

Actualment no es conserva cap estructura visible de l'ermita i possiblement només quedin els fonaments a sota d'una caseta de construcció recent.

En la veïna masia de les Coves també s'han localitzat alguns materials: fragments de vidres i uns pocs fragments de ceràmica romana.

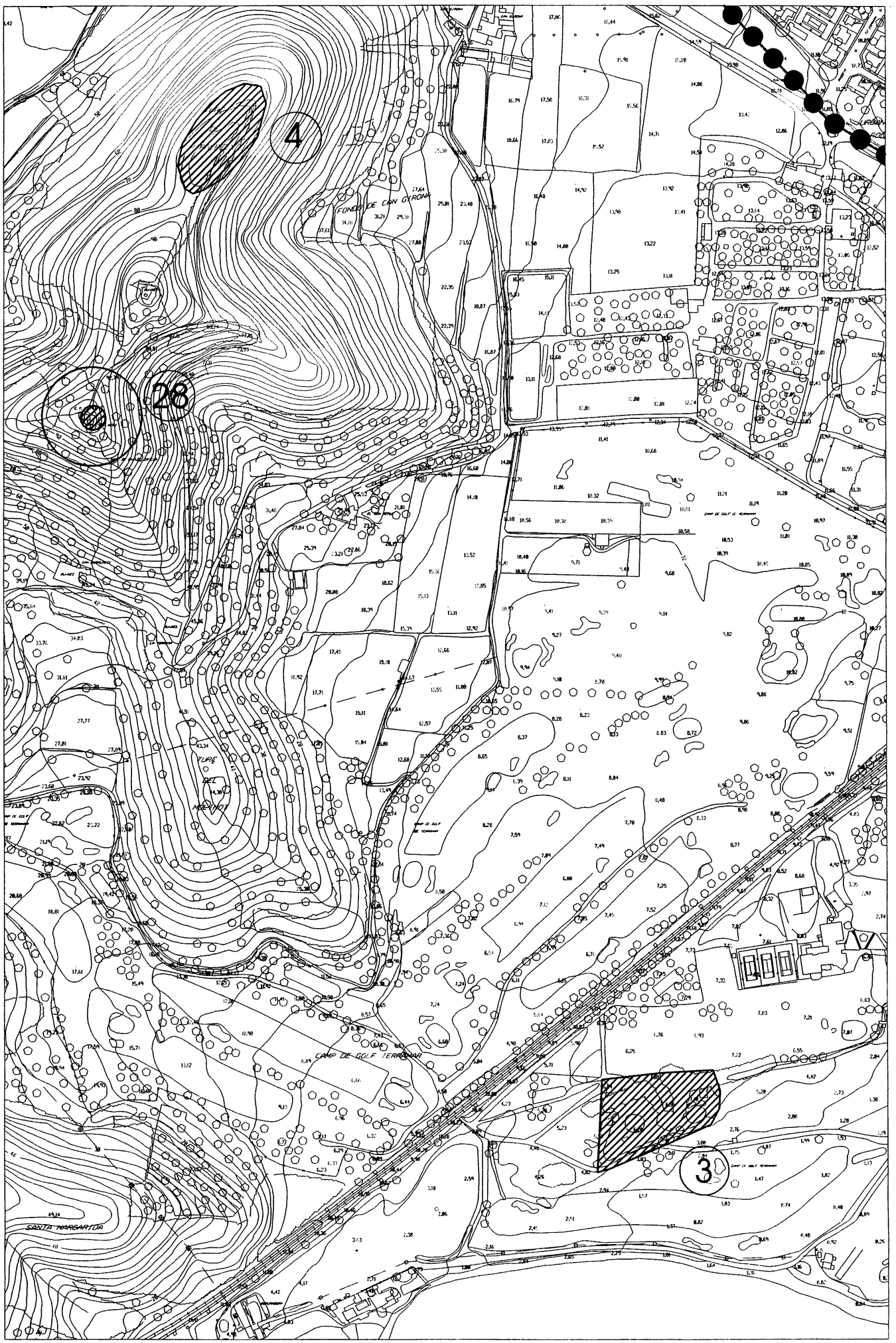
Protecció existent: Legal: Declarat BCIL / / / / / Catàleg del P.C.C. (Pla Especial de Protecció del Patrimoni Arquitectònic i Catàleg 24.7.1991, DOGC 1473 de 29.7.1991) / /

Bibliografia: FERRER, A / "El sarcófago romano de Sitges", Ampurias / Barcelona / / 1945-1946

CARBONELL, J / Siete ensayos de historia suburensis / Sitges / Eco de Sitges / 1961

MIRET, Magi / Cronologia i anàlisi espacial del poblament ibèric a la zona oriental de la comarca de Garraf / / / 1983

BELLMUNT, J / Ampurias / Barcelona / / 1964-1965





Generalitat de Catalunya
 Departament de Cultura
Direcció General del Patrimoni Cultural
 Servei d'Arqueologia

INVENTARI DEL PATRIMONI ARQUEOLÒGIC DE CATALUNYA

04

Dades del jaciment: I00385

Nom/s: CAN GIRONA

Municipi: Sitges
Comarca: Garraf

Coordenades Greenwich: 1° 46' 27" / 41° 14' 00"

Accés: Díficil

Context: Terreny erm

Vora el castell de Miralpeix, al coll d'una muntanya situada a l'oest de la masia de Can Girona, en un bosc de pins. Aquesta masia es troba al costat de la carretera C-246.

Tipus: Lloc d'habitació sense estructures

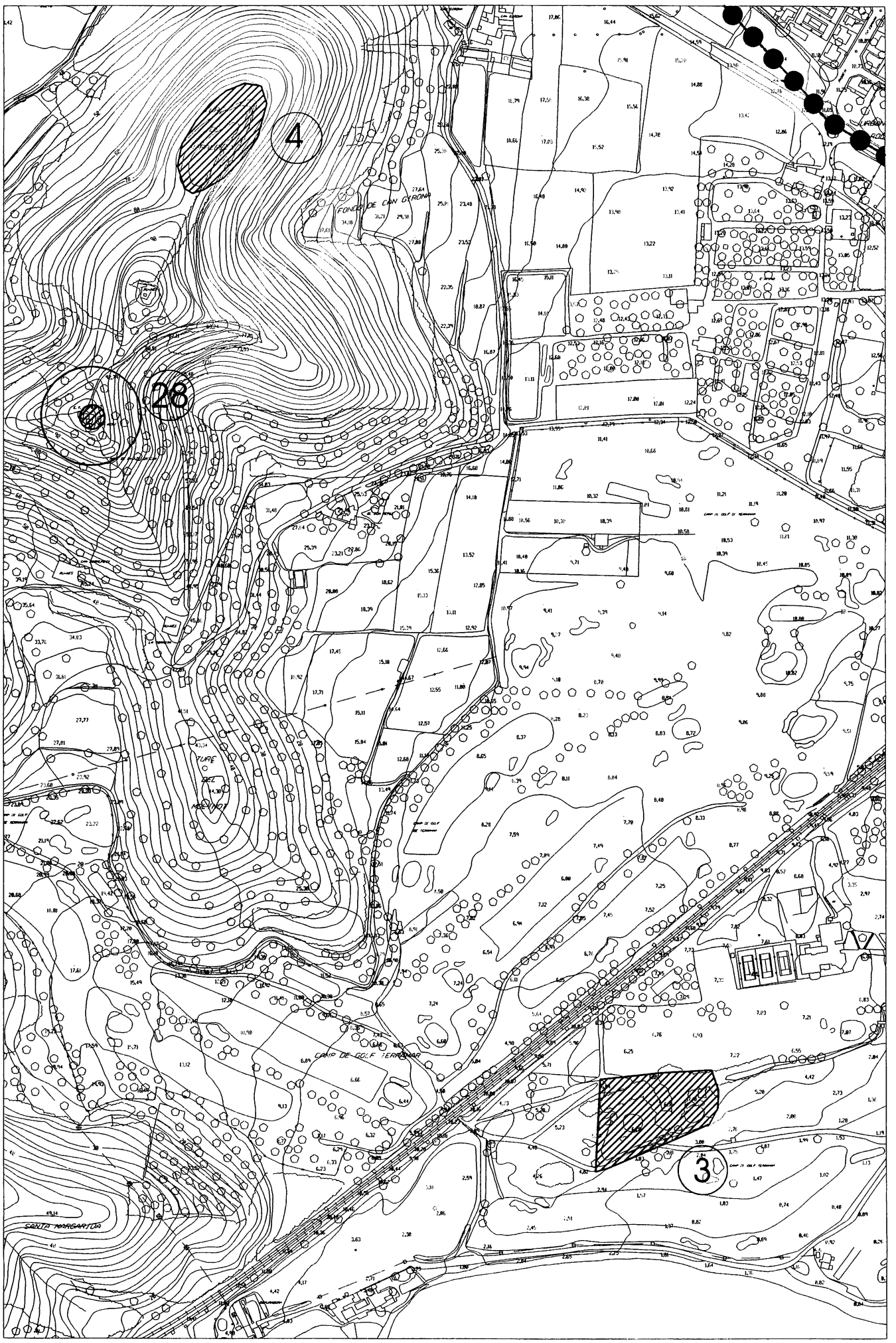
Cronologia : -450 / 192 Ferro-Ibèric Ple / Romà Alt Imperi

Estat de conservació: Dolent

Descripció: En el coll de la muntanya, dins del bosc de pins, en una extensió reduïda d'uns 50 m2, es recolliren superficialment fragments de ceràmica de vernís negre, "sigillata", ceràmica comuna i una destal de pedra polida. No hi ha restes d'estructures visibles. En el marge d'unes vinyes situades sota el jaciment, vora Can Girona, hi ha empotrat un molí rotatori.

Protecció existent: Legal: Declarat BCIL / / / / / Catàleg del P.C.C. (Pla Especial de Protecció del Patrimoni Arquitectònic i Catàleg 24.7.1991, DOGC 1473 de 29.7.1991) / /

Bibliografia: MIRET, Magí / Cronologia i anàlisi espacial del poblament ibèric a la zona oriental de la comarca de Garraf / / / 1983





Dades del jaciment: I00386

Nom/s: CODOLET, EL

Municipi: Sitges
Comarca: Garraf

Coordenades Greenwich: 1° 46' 27" / 41° 14' 00"

Accés: Fàcil

Context: Terreny erm

En els boscos que hi ha entre Sitges i les Roquetes (Ribes), a la vora sud d'un camí que va al coll de la muntanya del Codolet.

Tipus: Lloc d'habitació sense estructures

Cronologia : -450 / -50 Ferro-Ibèric Ple / Ferro-Ibèric Final

Estat de conservació: Dolent

Descripció: A la vora del camí, en el bosc de pins, es recolliren els materials següents : ceràmica de vernís negre, ceràmica a mà, àmfores ibèriques i púnicoebussitanes, ceràmica ibèrica i un fragment de molí. No hi ha restes d'estructures.

Protecció existent: Legal: Declarat BCIL / / / / / Catàleg del P.C.C. (Pla Especial de Protecció del Patrimoni Arquitectònic i Catàleg 24.7.1991, DOGC 1473 de 29.7.1991) / /

Bibliografia: MIRET, Magí / Cronologia i anàlisi espacial del poblament ibèric a la zona oriental de la comarca de Garraf / / / 1983



Dades del jaciment: I00387

Nom/s: COVA DEL GEGANT

Municipi: Sitges
Comarca: Garraf

Coordenades Greenwich: 1° 46' 20" / 41° 13' 15"

Accés: Díficil

Context: Terreny erm

A la punta de les Coves, a l'oest de la cova dels Musclos, a l'est de Sitges.

Tipus: Cova natural d'habitació sense estructures

-1800 / Bronze Antic /
-450 / Ferro-Ibèric Ple /

Estat de conservació: Dolent

Descripció: La Cova del Gegant és una cavitat d'uns 60 metres de recorregut, a la qual es pot accedir per tres entrades: des de mar, des de la boca superior (amb corda i escala) o a través d'una llarga gatera anomenada la Cova Llarga. Es realitzà una excavació els anys 1974-75 en una galeria lateral de la cova i es descobriren quatre nivells diferents, però culturalment homogenis. Es descobriren nombroses restes de fauna quaternària i una trentena d'esclats de sílex que presenten afinitats amb el mosterià del grup de la Ferrassie. Actualment el mar s'ha menjat part del jaciment.

Josep de la Vega (DE LA VEGA, 1987) diu haver trobat material ibèric: "fragments ceràmics a torn, que tant podrien procedir d'una àmfora de boca plana, com de recipients pintats". La cronologia seria del 450 al 192 aC.

Els anys 1985 i 1989, sota la direcció de Rafael Mora i Josep Miret i de Rafael Mora i Jorge Martínez respectivament, es van dur a terme dues campanyes d'excavació, degut al perill de destrucció total del jaciment a causa dels temporals marins. Es va efectuar una revisió de l'estratigrafia de la cova i van recuperar-se nombroses restes de fauna quaternària i d'estris de sílex paleolític. Destaca la troballa d'una dent d'Homo neandertalensis. També es van documentar dos fragments de ceràmica a mà amb decoració epicampaniforme, de principi de l'edat del bronze.

Protecció existent: Legal: Declarat BCIL / / / / / Catàleg del P.C.C. (Pla Especial de Protecció del Patrimoni Arquitectònic i Catàleg 24.7.1991, DOGC 1473 de 29.7.1991) / /

Bibliografia: DE LA VEGA, Josep / "Contribució catalana a l'inventari de les probables coves santuari ibèriques", Fonaments / / 1987
CANAL, J.; CARBONELL, E / "Cova del Gegant (Sitges. Garraf)". A: Catalunya Paleolítica / Girona / Patronat Francesc Eiximenis / 1989



Generalitat de Catalunya
Departament de Cultura
Direcció General del Patrimoni Cultural
Servei d'Arqueologia

INVENTARI DEL PATRIMONI ARQUEOLÒGIC DE CATALUNYA

- VIÑAS, R.; VILLALTA, F / "El depósito cuaternario de la cova del Gegant", Speleon / / / 1975
- MIR, A / "La indústria lítica de la Cova del Gegant", Speleon / / / 197
- MASRIERA, A / "Observaciones sedimentológicas sobre el depósito cuaternario de la Cova del Gegant (Sitges-Barcelona)", Speleon, / / / 1975
- VIÑAS, Ramon. / "Observaciones sobre los depósitos cuaternarios de la cova del Gegant", Speleon, / / / 1972
- MIR, A / "Reompliment i estudi de les coves del Gegant i Muscle (Sitges, Garraf)", dins Col·loqui Quadre Cronològic del Plistocè Superior a Catalunya: Taltaüll-Banyoles, juny de 1984 / / /
- ROVIRA, J.; PETIT, A / El jaciment arqueològic de la cova Verda i alguns problemes del neolític i l'edat del bronze a Catalunya / Barcelona / Institut de Prehistòria i Arqueologia / 1980
- ESTÉVEZ, J / La fauna del Pleistoceno catalán / / / 1979
- MARTÍNEZ, J. [et al.] / Butlletí del Grup d'Estudis Sitgetans / / / maig agost 1985



Dades del jaciment: I00388

Nom/s: COVA VERDA

Municipi: Sitges
Comarca: Garraf

Coordenades Greenwich: 1° 46' 20" / 41° 13' 15"

Accés: Difícil

Context: Terreny erm

Tocant a mar i a l'oest de Sitges. A la punta de les Coves, a l'est de la cova del Gegant. Forma part del conjunt de cavitats conegudes per Les Coves.

Tipus: Cova natural d'habitació sense estructures
 Cova natural d'enterrament Inhumació col·lectiu

Cronologia : -2500 / -1200 Neolític Final / Bronze Mig

Estat de conservació: Dolent

Notícies històriques: Actuacions d'afeccionats i clandestins / 1973 / / Antoni Ferrer, de la secció d'arqueologia del Centre d'Estudis del Museu Balaguer, excavà gairebé tota la cova.

Descripció: És una cova de curt recorregut amb l'entrada situada al mar. Consta d'una galeria principal amb diverses galeries transversals. Els estudiosos dels materials recuperats distingiren tres nivells fèrtils arqueològicament:
 NIVELL I, amb restes del bronze mig. Destaca un vas geminat decorat amb incisions i diversos fons plans amb empremtes d'estora.
 NIVELL II, corresponent al bronze antic, amb presència de diversos fragments de vas campaniforme i un vas polípod. NIVELL III, del neolític final, amb diversos vasos ovoides i hemisfèrics.
 Actualment el mar s'està menjant part del jaciment.

Protecció existent: Legal: Declarat BCIL / / / / / Catàleg del P.C.C. (Pla Especial de Protecció del Patrimoni Arquitectònic i Catàleg 24.7.1991, DOGC 1473 de 29.7.1991) / /

Bibliografia: ROVIRA, J.; PETIT, A / El jaciment arqueològic de la cova Verda i alguns problemes del neolític i l'edat del bronze a Catalunya / Barcelona / Institut de Prehistòria i Arqueologia / 1980



Generalitat de Catalunya
 Departament de Cultura
Direcció General del Patrimoni Cultural
 Servei d'Arqueologia

INVENTARI DEL PATRIMONI ARQUEOLÒGIC DE CATALUNYA

08

Dades del jaciment: I00389

Nom/s: COVA DE LA MASIA DE LES COVES

Municipi: Sitges
Comarca: Garraf

Coordenades Greenwich: 1° 46' 20" / 41° 13' 15"

Accés: Fàcil

Context: Terreny erm

A la punta de Les Coves. Al costat de la depuradora d'aigües residuals de Sitges.

Tipus: Cova natural d'habitació sense estructures

Cronologia : -90000 / -50000 Paleolític Mig /

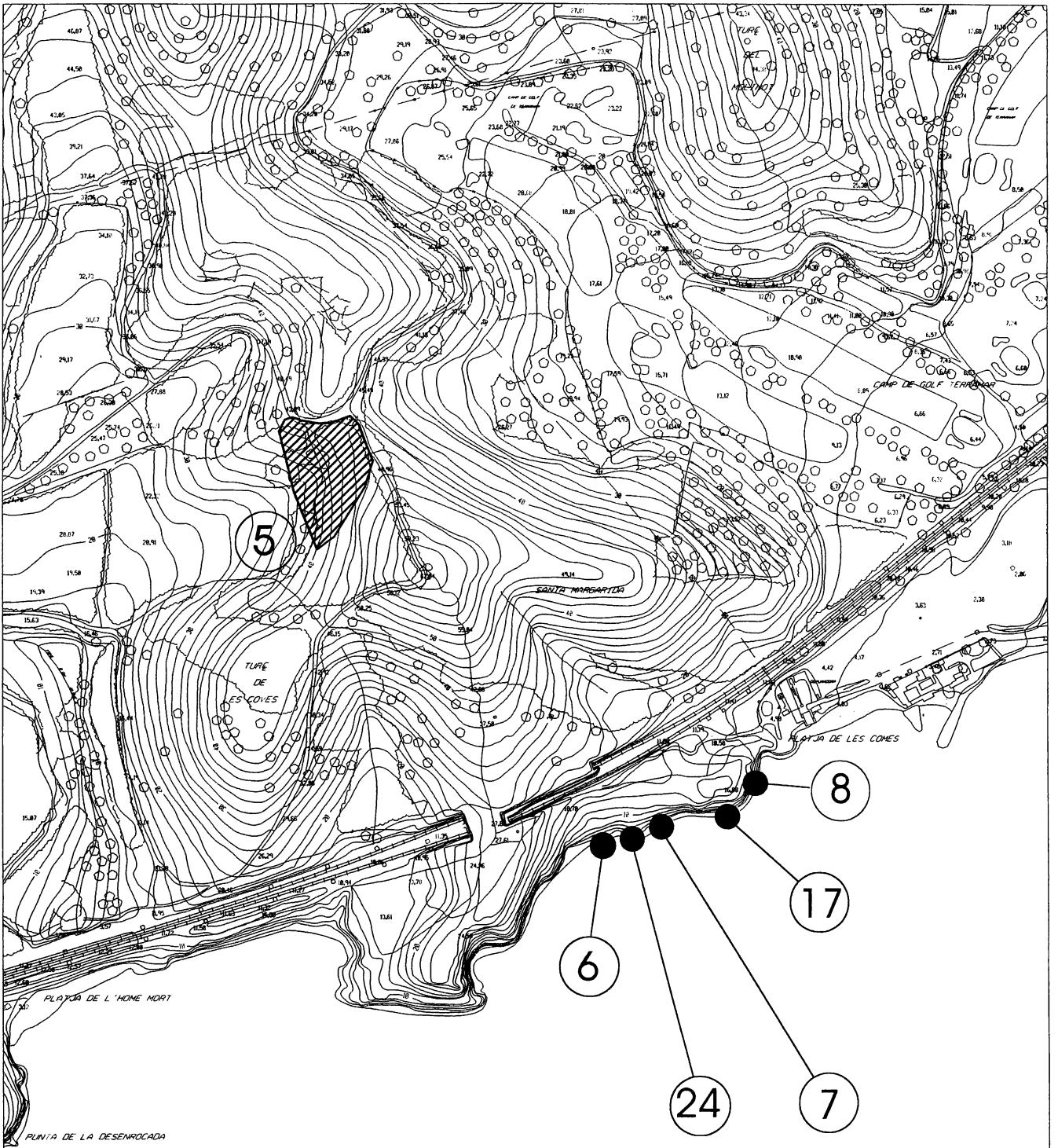
Estat de conservació: Dolent

Notícies històriques: / / / Jaciment descobert per Antoni Ferrer.

Descripció: Es tracta d'una cova d'una sola galeria de 13 m de recorregut, que té l'entrada al mar.
 Dins de la cova es van trobar alguns fragments de sílex rodats amb retocs. No es van trobar més materials i, per tant, la cronologia d'aquest jaciment és dubtosa.
 El mar ha pres el sediment de la cova.

Protecció existent: Legal: Declarat BCIL / / / / / Catàleg del P.C.C. (Pla Especial de Protecció del Patrimoni Arquitectònic i Catàleg 24.7.1991, DOGC 1473 de 29.7.1991) / /

Bibliografia: ROVIRA, J.; PETIT, A / El jaciment arqueològic de la cova Verda i alguns problemes del neolític i l'edat del bronze a Catalunya / Barcelona / Institut de Prehistòria i Arqueologia / 1980



MAR MEDITERRANEA



Generalitat de Catalunya
 Departament de Cultura
Direcció General del Patrimoni Cultural
 Servei d'Arqueologia

INVENTARI DEL PATRIMONI ARQUEOLÒGIC DE CATALUNYA

09

Dades del jaciment: I00390

Nom/s: SERRA DELS PARANYS

Municipi: Sitges
Comarca: Garraf

Coordenades Greenwich: 1° 45' 27" / 41° 13' 20"

Accés: Fàcil

Context: Zona urbana

En terrenys cretàtics situats a prop del límit de terme amb Ribes. Al costat del jaciment passa un carrer de la urbanització del Mas d'en Serra.

Tipus: Lloc d'habitació sense estructures

Cronologia : -100 / 192 Ferro-Ibèric Final / Romà Alt Imperi

Estat de conservació: Dolent

Descripció: Dalt de la carena de la serra dels Paranys i a prop d'un dels carrers de la urbanització del Mas d'en Serra es recolliren superficialment alguns fragments de ceràmiques ibèriques i romanes: àmfores, dos fragments de campaniana, un fragment de "sigillata" aretina, ceràmica a mà i ceràmica comuna ibèrica. No són visibles restes d'estructures.

Protecció existent: Legal: Declarat BCIL / / / / / Catàleg del P.C.C. (Pla Especial de Protecció del Patrimoni Arquitectònic i Catàleg 24.7.1991, DOGC 1473 de 29.7.1991) / /

Bibliografia: MIRET, Magí / Cronologia i anàlisi espacial del poblament ibèric a la zona oriental de la comarca de Garraf / / / 1983



Generalitat de Catalunya
 Departament de Cultura
Direcció General del Patrimoni Cultural
 Servei d'Arqueologia

INVENTARI DEL PATRIMONI ARQUEOLÒGIC DE CATALUNYA

10

Dades del jaciment: I00391

Nom/s: PUIG D'EN BORONET

Municipi: Sitges
Comarca: Garraf

Coordenades Greenwich: 1° 50' 32" / 41° 14' 56"

Accés: Díficil

Context: Terreny erm

Al cim del Puig d'en Boronet, sobre Sitges, en una zona de vegetació baixa i bosc.

Tipus: Lloc d'habitació sense estructures

Cronologia : -350 / -50 Ferro-Ibèric Ple / Ferro-Ibèric Final

Estat de conservació: Dolent

Notícies històriques: / / / L'any 1957 fou erigida al cim d'aquesta elevació una creu anomenada Creu de Sant Isidre.
 / / / El 1978 Xavier Virella va recollir alguns materials.
 / / / L'any 1983 s'havia de realitzar una excavació que no es va poder dur a terme.

Descripció: Al cim del Puig d'en Boronet, a la vora de la Creu de Sant Isidre, en una extensió reduïda, es recollí material superficial bastant fragmentat: ceràmica de vernís negre, ceràmica a mà i ceràmica ibèrica comuna, sense que sigui visible cap resta d'estructura.

Protecció existent: Legal: Declarat BCIL / / / / / Catàleg del P.C.C. (Pla Especial de Protecció del Patrimoni Arquitectònic i Catàleg 24.7.1991, DOGC 1473 de 29.7.1991) / /

Bibliografia: MIRET, Magí / Cronologia i anàlisi espacial del poblament ibèric a la zona oriental de la comarca de Garraf / / / 1983





Dades del jaciment: I00392

Nom/s: FONDO DE SANT QUINTÍ

Municipi: Sitges
Comarca: Garraf

Coordenades Greenwich: 1° 49' 00" / 41° 14' 52"

Accés: Fàcil

Context: Terreny erm

Rocallís al costat d'uns camps de garrofers situats al nord de la variant de la carretera C-246 i al costat d'unes cases modernes.

Tipus: Lloc d'habitació

Cronologia : -250 / 192 Ferro-Ibèric Ple / Romà Alt Imperi

Estat de conservació: Regular

Descripció: En el rocallís situat al costat dels garrofers s'observen dos orificis circulars de prop de 40 cm de diàmetre que comuniquen verticalment amb una cavitat natural semisubterrània d'uns 5 metres de longitud. Un d'aquests forats ha estat obert artificialment. És possible que aquesta cavitat hagués estat utilitzada com a sitja o dipòsit en època indeterminada. Prop d'aquest rocallís s'han recollit superficialment diversos fragments de ceràmica de vernís negre, ceràmica a mà, "sigillata", "sigillata" clara, àmfores, ceràmica ibèrica, un fragment de "dolia", una fusaiola i un fragment de molí barquiforme.

Protecció existent: Legal: Declarat BCIL / / / / / / Catàleg del P.C.C. (Pla Especial de Protecció del Patrimoni Arquitectònic i Catàleg 24.7.1991, DOGC 1472 de 29.7.1991) / /

Bibliografia: MIRET, Magí / Cronologia i anàlisi espacial del poblament ibèric a la zona oriental de la comarca de Garraf / / / 1983



Dades del jaciment: I00393

Nom/s: PUJOL D'EN PEI
COLL BLANC; MONTSEVA

Municipi: Sitges
Comarca: Garraf

Coordenades Greenwich: 1° 51' 48" / 41° 16' 04"
Coordenades UTM: x:404800 / y:4569200

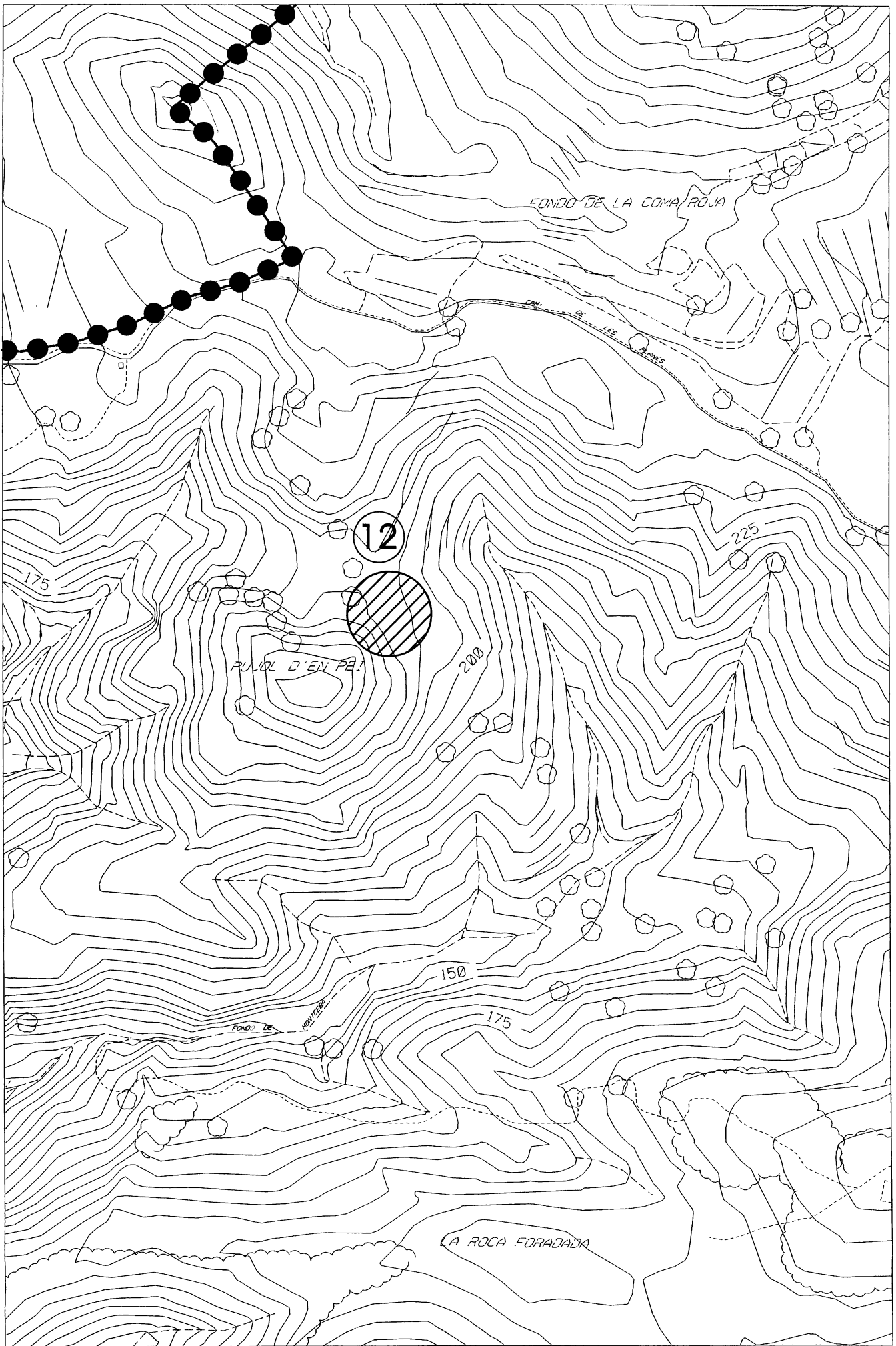
Accés: VTT
Context: Terreny erm
En un vessant muntanyós situat entre el Pujol d'en Pei i el camí entre Can Planes i la Casa Nova, en una zona de bosc cremat, a la capçalera del fondo de Montseva.

Tipus: Lloc d'habitació sense estructures
Cronologia : -250 / -50 Ferro-Ibèric Ple / Ferro-Ibèric Final
Estat de conservació: Dolent
Notícies històriques: / / / Jaciment descobert el 1951 per Antoni Guillaumes.

Descripció: En aquest turó, es recullen diverses ceràmiques a la vora del camí entre la Casa Nova i Can Planes. Destaquen un fragment amorf de "sigillata" itàlica, un fragment de nansa de ceràmica a mà, fragments d'àmfores itàliques, massaliotes púniques i ibèriques, ceràmica ibèrica comuna i fragments de molí barquiforme. No es troben restes d'estructures.

Protecció existent: Legal: Declarat BCIL / / / / / Catàleg del P.C.C. (Pla Especial de Protecció del Patrimoni Arquitectònic i Catàleg 24.7.1991, DOGC 1473 de 29.7.1991) / /

Bibliografia: GUILLAUMES, A / "Notas de arqueología de Cataluña y Baleares", Ampurias / Barcelona / / 1965
BELLMUNT, J / "Notes d'arqueologia de Catalunya i Balears", Informació arqueològica / / / 1980
MIRET, Magí / Cronologia i anàlisi espacial del poblament ibèric a la zona oriental de la comarca de Garraf / / / 1983
MIRET, Magí / III Trobada d'Estudiosos del Garraf (1998) / Barcelona / Diputació de Barcelona. Servei de Parcs Naturals / 2000





Dades del jaciment: I00394

Nom/s: CA L'AMELL DE LA MUNTANYA

Municipi: Sitges
Comarca: Garraf

Coordenades Greenwich: 1° 52' 34" / 41° 15' 13"

Coordenades UTM: x:405850 / y:4567600

Accés: Fàcil

Context: Zona urbana

Al darrera de la masia de ca l'Amell i sobre la pedrera de Vallcarca. Al costat de l'hort de la casa i tocant a una caseta.

Tipus: Lloc d'habitació sense estructures
Lloc d'enterrament Inhumació col·lectiu necròpolis

Cronologia : -650 / 476 Ferro-Ibèric / Romà
400 / 1492 Medieval /

Estat de conservació: Dolent

Notícies històriques: / / / L'any 1970 J. Bellmunt excavà una sepultura medieval infantil.

Descripció: A finals del segle passat es descobriren algunes sepultures en forma de trapezi d'1'80 per 0'37 m.
L'any 1967 foren descobertes noves tombes tocant a una caseta propera a ca l'Amell. Totes aquestes sepultures poden atribuir-se a l'època alt-medieval. Actualment no en resta cap indici visible.
A 50 m al nord de ca l'Amell fou trobada, en una àrea no molt extensa, abundant ceràmica ibèrica, ibèrica pintada, "terra sigillata", ceràmica comuna romana, fragments de teules i un fragment de ceràmica clara C, que indiquen una ocupació entre els segles II aC i el IV dC.
L'any 1993 va ser excavat el fons d'una sitja posada al descobert a causa d'uns moviments de terres fets per una màquina excavadora. La sitja contenia materials ceràmics diversos, ibèrics, púnicoebussitans i itàlics, datables en el segle II aC.

Protecció existent: Legal: Declarat BCIL / / / / / Catàleg del P.C.C. (Pla Especial de Protecció del Patrimoni Arquitectònic i Catàleg 24.7.1991, DOGC 1473 de 29.7.1991) / /

Bibliografia: VIRELLA, X / "Campdàsens, poblat ibero-romà", Eco de Sitges / / / 1974

BELLMUNT, J / "Notes d'arqueologia de Catalunya", Informació arqueològica / / / 1980

MIRET, Magí / Cronologia i anàlisi espacial del poblament ibèric a la zona oriental de la comarca de Garraf / / / 1983

LLOPIS, Joan / Assaig històric sobre la vila de Sitges / Sitges / Grup d'Estudis Sitgetans / 1977



Generalitat de Catalunya
Departament de Cultura

Direcció General del Patrimoni Cultural

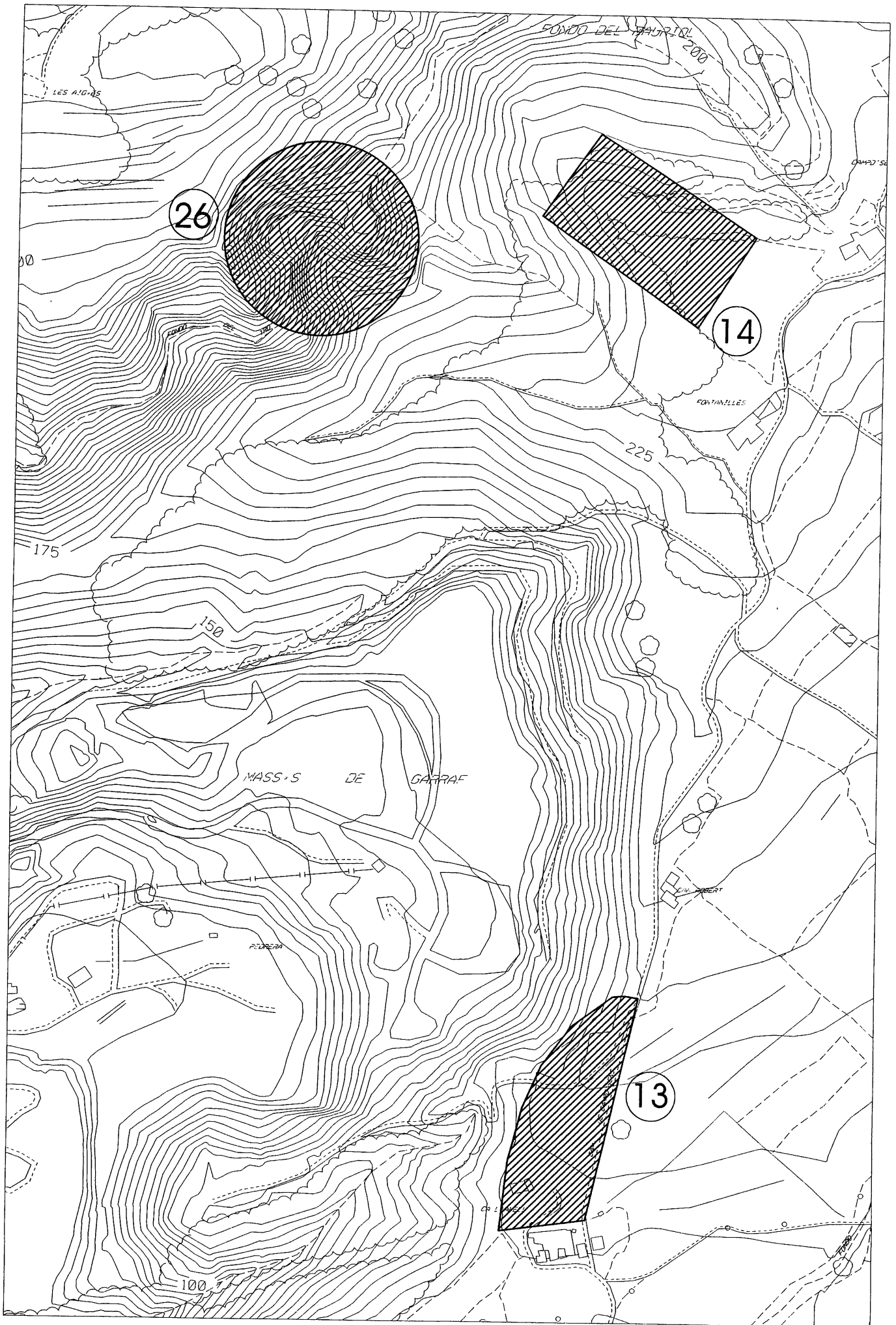
Servei d'Arqueologia

INVENTARI DEL PATRIMONI ARQUEOLÒGIC DE CATALUNYA

MIRET, Magí / I Trobada d'Estudiosos del Garraf (1989) / Barcelona /
Diputació de Barcelona. Servei de Parcs Naturals / 1992

JÁRREGA, Ramon / Olerdulae / Vilafranca del Penedès / / gener-
desembre 1992

MIRÓ, Núria / Miscel·lània Penedesenca 1994 / / / 1995





Dades del jaciment: I00395

Nom/s: CAMPDÀSENS

Municipi: Sitges
Comarca: Garraf

Coordenades Greenwich: 1° 52' 36" / 41° 15' 42"

Coordenades UTM: x:405900 / y:4568500

Accés: Fàcil

Context: Explotació agropecuària

En uns camps abandonats al nord-oest de Campdàsens, a 200 m de la masia, en un serral proper al bosc de pins.

Tipus: Lloc d'habitació sense estructures

Cronologia : -650 / -50 Ferro-Ibèric Antic / Ferro-Ibèric Final

Estat de conservació: Dolent

Notícies històriques: / / / Jaciment descobert per X. Virella l'any 1974.

Descripció: A poca distància de la masia de Campdàsens es recullen fragments de ceràmica ibèrica: 1 fragment amorf de vernís roig de tipus fenici, 38 fragments de vernís negre, 1 fragment de "sigillata" gàl·lica, 26 fragments de ceràmica a mà, diversos fragments d'àmfora ibèrica, púnico-ebusitana i itàlica, ceràmica ibèrica comuna i 2 fragments de molí. No és visible cap resta d'estructura.

Protecció existent: Legal: Declarat BCIL / / / / / Catàleg del P.C.C. (Pla Especial de Protecció del Patrimoni Arquitectònic i Catàleg 24.7.1991, DOGC 1473 de 29.7.1991) / /

Bibliografia: VIRELLA, X / "Campdàsens, poblat ibero-romà", Eco de Sitges / / / 1974

MIRET, Magí / Cronologia i anàlisi espacial del poblament ibèric a la zona oriental de la comarca de Garraf / / / 1983



Generalitat de Catalunya
 Departament de Cultura
Direcció General del Patrimoni Cultural
 Servei d'Arqueologia

INVENTARI DEL PATRIMONI ARQUEOLÒGIC DE CATALUNYA

15

Dades del jaciment: I00396

Nom/s: CASA DE LES PRUELLES

Municipi: Sitges
Comarca: Garraf

Coordenades Greenwich: 1° 48' 49" / 41° 15' 01"

Accés: Fàcil

Context: Explotació agropecuària

A la vessant occidental de la suau elevació on està situada aquesta casa. Al costat nord de la variant de la carretera C-246.

Tipus: Lloc d'habitació sense estructures

Cronologia : -900 / Bronze Final III /
 -400 / -200 Ferro-Ibèric Ple / Ferro-Ibèric Final

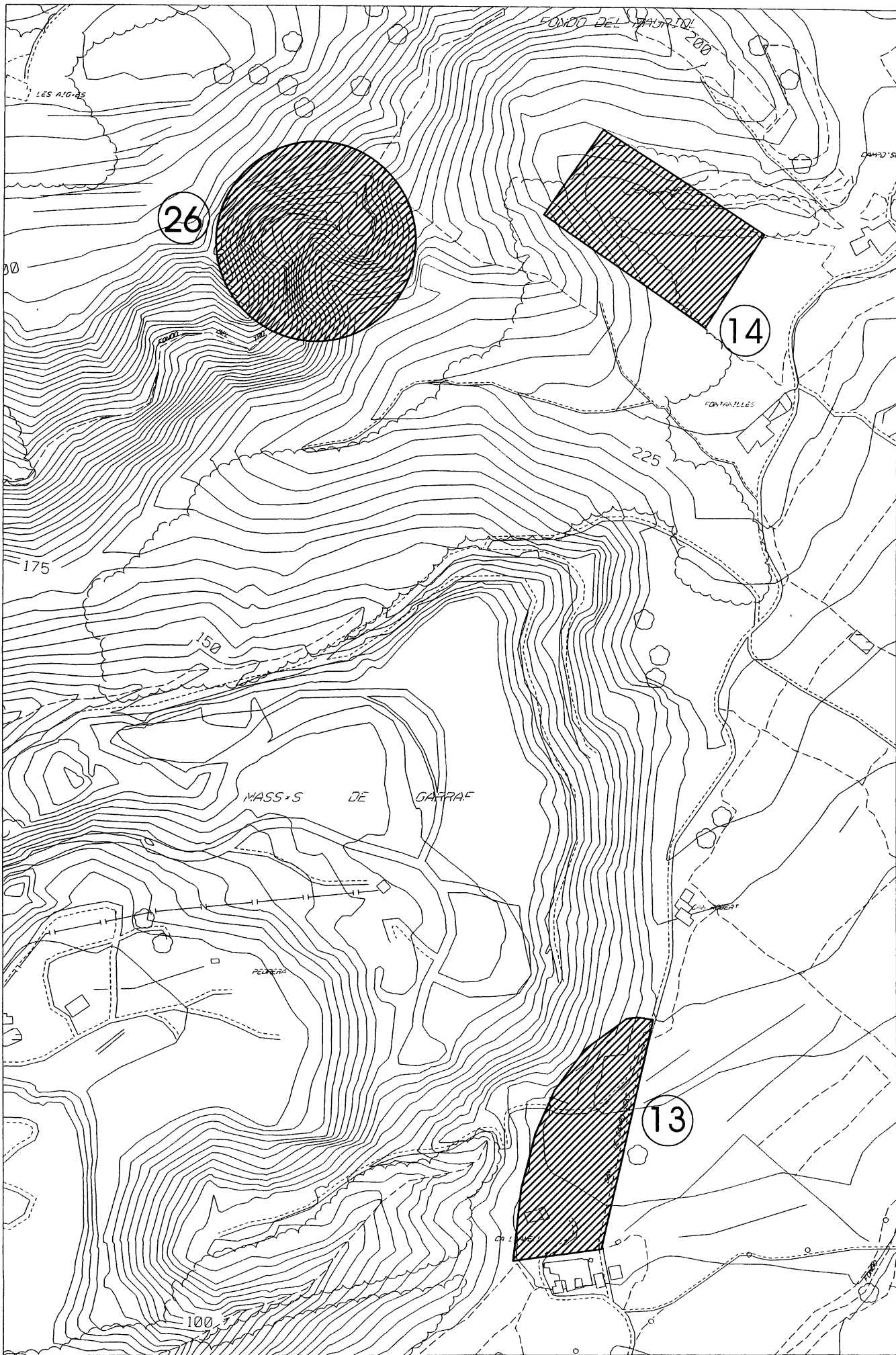
Estat de conservació: Dolent

Descripció: Prop de la casa de les Pruelles, al nord de la variant de la C-246, es va recollir material superficial en una zona de mitja hectàrea. Es recolliren fragments d'àmfora, un fragment de ceràmica de vernís negre, "sigillata" i ceràmica comuna romana. No es veu cap resta de construcció antiga.

L'any 1998, amb motiu de l'obertura d'un vial del polígon "Camí de Mas Alba", es va posar al descobert un possible fons de cabana del bronze final (segles IX-VIII aC), amb una llar i nombrosos materials ceràmics, així com algunes llavors de cereals.

Protecció existent: Legal: Declarat BCIL / / / / / Catàleg del P.C.C. (Pla Especial de Protecció del Patrimoni Arquitectònic i Catàleg 24.7.1991, DOGC 1473 de 29.7.1991) / /

Bibliografia: MIRET, Magí / Cronologia i anàlisi espacial del poblament ibèric a la zona oriental de la comarca de Garraf / / / 1983





Dades del jaciment: I00396

Nom/s: CASA DE LES PRUELLES

Municipi: Sitges
Comarca: Garraf

Coordenades Greenwich: 1° 48' 49" / 41° 15' 01"

Accés: Fàcil

Context: Explotació agropecuària

A la vessant occidental de la suau elevació on està situada aquesta casa. Al costat nord de la variant de la carretera C-246.

Tipus: Lloc d'habitació sense estructures

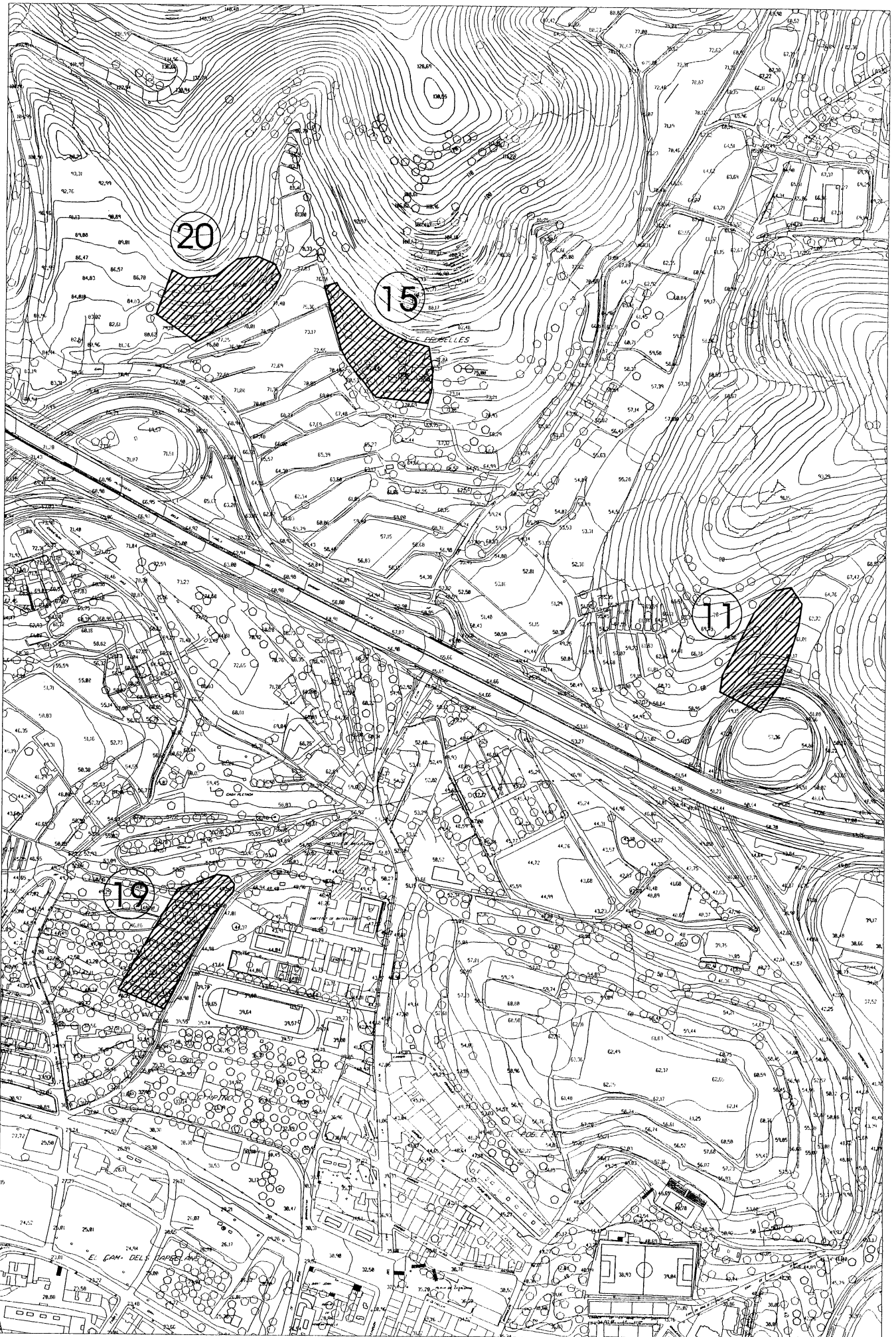
Cronologia : -900 / Bronze Final III /
 -400 / -200 Ferro-Ibèric Ple / Ferro-Ibèric Final

Estat de conservació: Dolent

Descripció: Prop de la casa de les Pruelles, al nord de la variant de la C-246, es va recollir material superficial en una zona de mitja hectàrea. Es recolliren fragments d'àmfora, un fragment de ceràmica de vernís negre, "sigillata" i ceràmica comuna romana. No es veu cap resta de construcció antiga.
 L'any 1998, amb motiu de l'obertura d'un vial del polígon "Camí de Mas Alba", es va posar al descobert un possible fons de cabana del bronze final (segles IX-VIII aC), amb una llar i nombrosos materials ceràmics, així com algunes llavors de cereals.

Protecció existent: Legal: Declarat BCIL / / / / / Catàleg del P.C.C. (Pla Especial de Protecció del Patrimoni Arquitectònic i Catàleg 24.7.1991, DOGC 1473 de 29.7.1991) / /

Bibliografia: MIRET, Magí / Cronologia i anàlisi espacial del poblament ibèric a la zona oriental de la comarca de Garraf / / / 1983





Dades del jaciment: I00397

Nom/s: FALCONERA, LA

Municipi: Sitges
Comarca: Garraf

Coordenades Greenwich: 1° 53' 40" / 41° 15' 10"

Accés: Fàcil

Context: Zona urbana

Dalt d'una muntanya tocant el mar, que ha estat aprofitada com a pedrera. Per arribar-hi se surt d'una drecera situada prop del pas de la "Mala Dona".

Tipus: Lloc d'habitació sense estructures

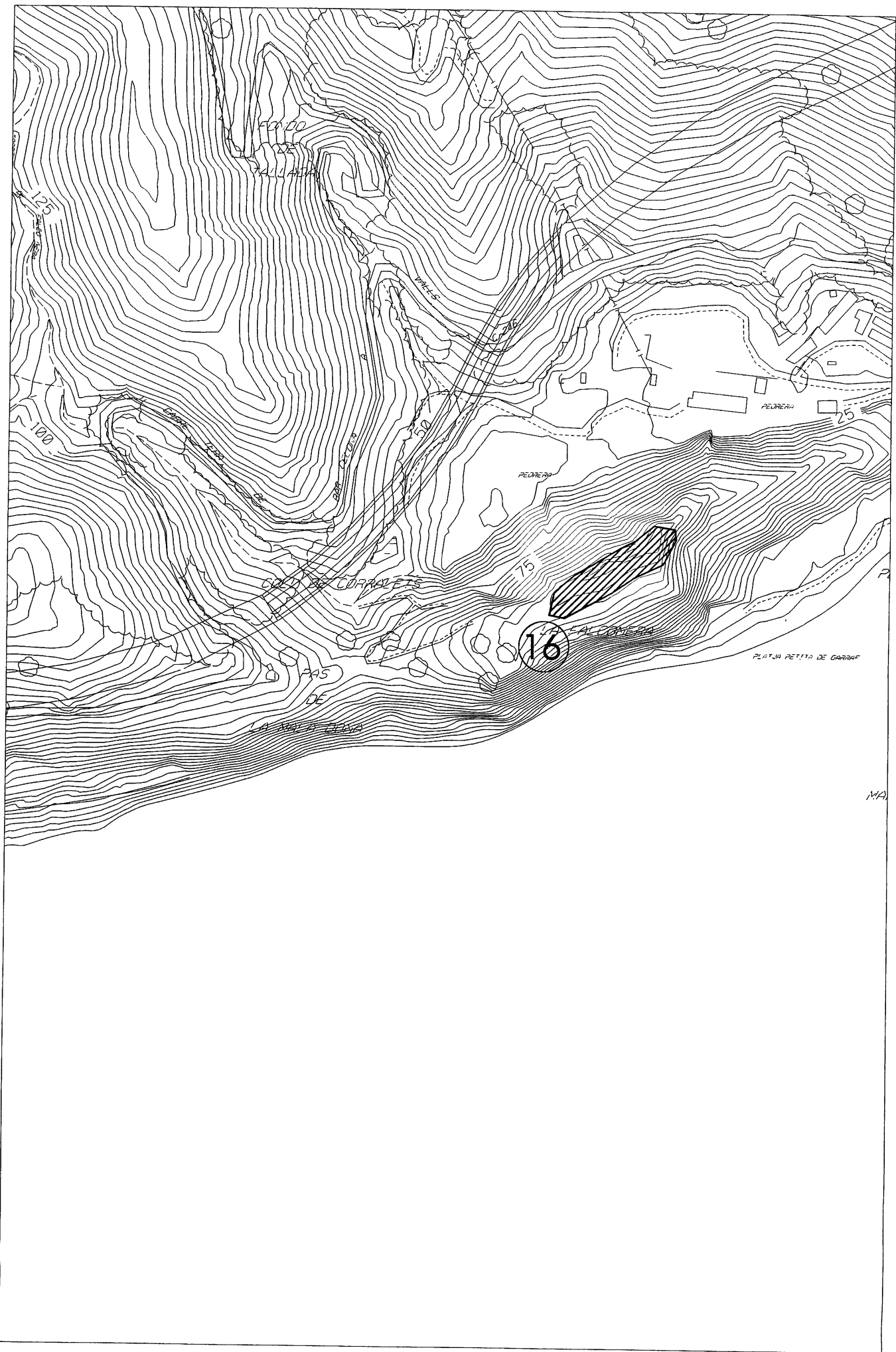
Cronologia : -1800 / -650 Bronze /

Estat de conservació: Dolent

Descripció: Dalt del cim de la muntanya anomenada la Falconera foren recollits superficialment una vintena de fragments amorfs de ceràmica a mà. Actualment la muntanya està mig menjada per una pedrera. No s'observen restes d'estructures.

Protecció existent: Legal: Declarat BCIL / / / / / Catàleg del P.C.C. (Pla Especial de Protecció del Patrimoni Arquitectònic i Catàleg 24.7.1991, DOGC 1473 de 29.7.1991) / /

Bibliografia: MIRET, Josep / Olerdulae / Vilafranca del Penedès / / gener-desembre 1993





Dades del jaciment: I00398

Nom/s: COVETA DELS CÒDOLS

Municipi: Sitges
Comarca: Garraf

Coordenades Greenwich: 1° 46' 20" / 41° 13' 15"

Accés: Fàcil

Context: Terreny erm

A l'oest de Sitges, a la Punta de Les Coves. Al costat d'una platgeta plena de còdols a l'est de la Cova Verda.

Tipus: Cova natural d'habitació sense estructures

Estat de conservació: Dolent

Descripció: Petita cova formada per una galeria de 5 m de recorregut. Segons Antoni Ferrer, aquesta cova "tenia un petit jaciment avui dia desaparegut".

Protecció existent: Legal: Declarat BCIL / / / / / Catàleg del P.C.C. (Pla Especial de Protecció del Patrimoni Arquitectònic i Catàleg 24.7.1991, DOGC 1473 de 29.7.1991) / /

Bibliografia: ROVIRA, J.; PETIT, A / El jaciment arqueològic de la cova Verda i alguns problemes del neolític i l'edat del bronze a Catalunya / Barcelona / Institut de Prehistòria i Arqueologia / 1980



Dades del jaciment: I00399

Nom/s: BALUARD, EL

Municipi: Sitges
Comarca: Garraf

Coordenades Greenwich: 1° 48' 47" / 41° 14' 05"

Accés: Fàcil

Context: Zona urbana
A l'entorn de l'Ajuntament i l'església parroquial de Sitges.

Tipus: Lloc d'habitació sense estructures

Cronologia : -650 / 14 Ferro-Ibèric / Romà Alt Imperi
400 / Medieval /
1453 / Modern /

Estat de conservació: Dolent

Notícies històriques: / / / L'any 1883 es trobaren tres monedes romanes.
/ / / L'any 1974 s'excavà un terraplenat en fer-se obres a l'Ajuntament.

Descripció: L'any 1883 es va fer una troballa casual de dues monedes de Tiberi i una d'Adrià.
Entre les terres extretes durant unes obres a l'edifici de l'Ajuntament, l'any 1974, es trobà ceràmica a mà i vernís negre, ibèrica pintada, un amforisc, "terra sigillata" i ceràmica medieval i moderna. No es coneix cap estructura antiga i si existeix està molt malmesa.
El gener de 2001 es realitzà un seguiment arqueològic de les obres d'instal·lació d'unes conduccions de gas en els carrers de la Devallada i d'en Bosc i en l'espai situat davant de la Biblioteca, en el casc antic de Sitges. En la rasa efectuada davant de la Biblioteca, s'observà un nivell arqueològic d'època ibèrica caracteritzat per la presència d'un mur de pedra, així com de materials ceràmics sense intrusions modernes. En tots els casos es recollí material ceràmic caracteritzat per la barreja de bocins pertanyents a diversos períodes cronològics. Junt amb ceràmiques d'època moderna i contemporània es van documentar exemplars d'època ibèrica i romana.

Protecció existent: Legal: Declarat BCIL / / / / / Catàleg del P.C.C. (Pla Especial de Protecció del Patrimoni Arquitectònic i Catàleg 24.7.1991, DOGC 1473 de 29.7.1991) / /
Legal: Altres / / / / / Incoat EPA 30.12.1999 (una part). / /

Bibliografia: SERRA, J / "¿Subur al fin?", Eco de Sitges / / / 1974
MIRET, Magí / Cronologia i anàlisi espacial del poblament ibèric a la zona oriental de la comarca de Garraf / / / 1983
LLOPIS, Joan / Assaig històric sobre la vila de Sitges / Sitges / Grup d'Estudis Sitgetans / 1977



Generalitat de Catalunya

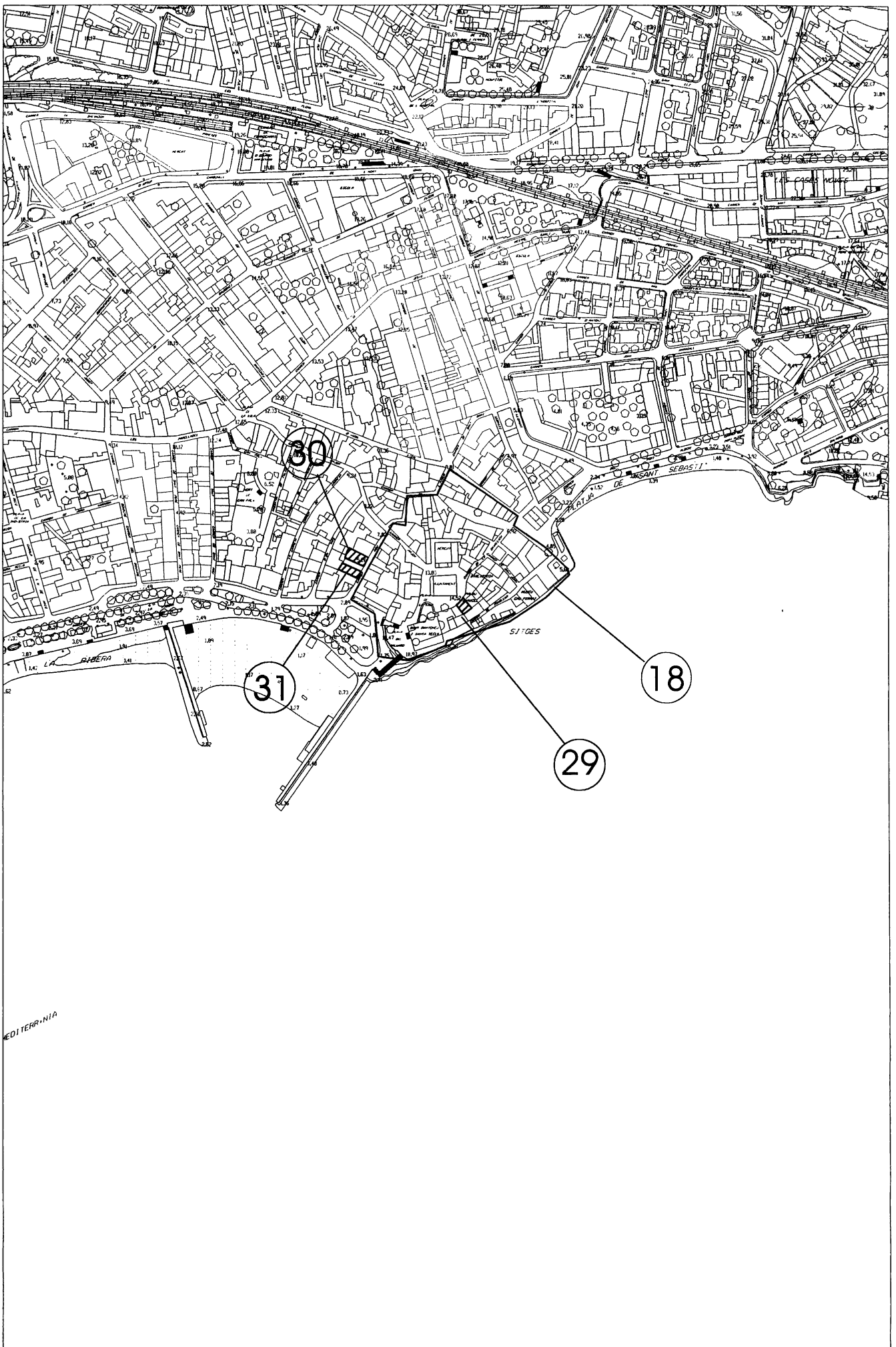
Departament de Cultura

Direcció General del Patrimoni Cultural

Servei d'Arqueologia

INVENTARI DEL PATRIMONI ARQUEOLÒGIC DE CATALUNYA

GARCIA, Joan; MIRET, Magí; MORAGAS, Natàlia / Miscel·lània
Penedesenca 1989 / / 1990





Generalitat de Catalunya
 Departament de Cultura
Direcció General del Patrimoni Cultural
 Servei d'Arqueologia

INVENTARI DEL PATRIMONI ARQUEOLÒGIC DE CATALUNYA

19

Dades del jaciment: I00400

Nom/s: CA LA BLANCA

Municipi: Sitges
Comarca: Garraf

Coordenades Greenwich: 1° 48' 32" / 41° 14' 43"

Coordenades UTM: x:400200 / y:4566750

Accés: Fàcil

Context: Zona urbana

A l'extrem nord-est del casc urbà de Sitges, a prop del nou institut de batxillerat situat al Camí de la Fita s/n, en un camp a l'oest de Ca la Blanca.

Tipus: Lloc d'habitació sense estructures

Cronologia : -27 / 192 Romà Alt Imperi /

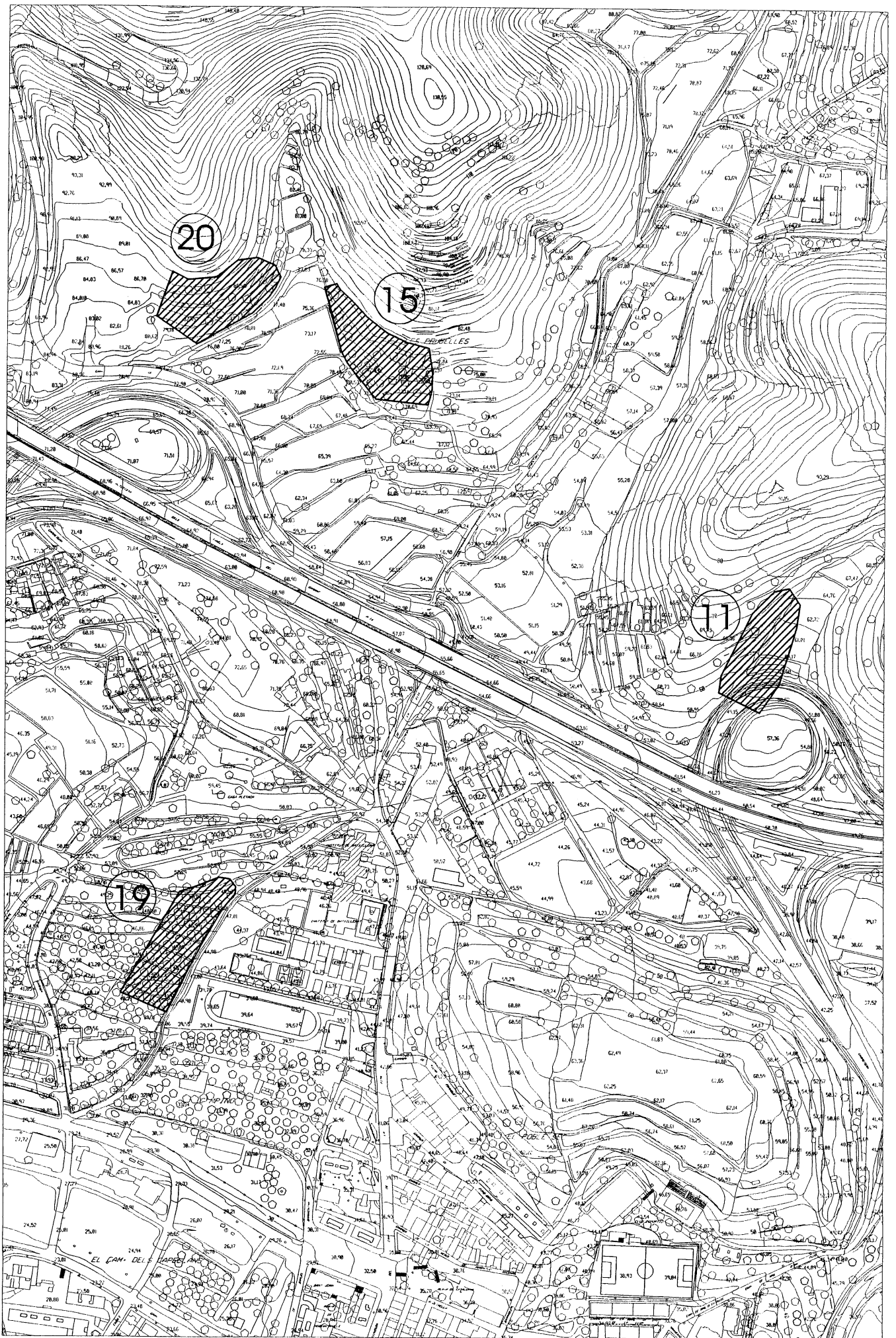
Estat de conservació: Dolent

Descripció: En uns camps situats a l'oest de Ca la Blanca, vora el càmping "El Rocà", es recullen superficialment alguns fragments de ceràmica d'època romana (àmfora, "sigillata", etc.). Zona urbanitzada.

Protecció existent: Legal: Declarat BCIL / / / / / Catàleg del P.C.C. (Pla Especial de Protecció del Patrimoni Arquitectònic i Catàleg 24.7.1991, DOGC 1473 de 29.7.1991) / /

Bibliografia: CASANOVA, S / "Notes per al coneixement de la protohistòria de Sitges", Butlletí-circular per als associats de l'Agrupació de Balls populars de Sitges, / / / juliol 1979

MIRET, Magí / Cronologia i anàlisi espacial del poblament ibèric a la zona oriental de la comarca de Garraf / / / 1983



20

15

17

19

EL CAM. DELS LAPERS AMB



Dades del jaciment: I00401

Nom/s: PRUELLES, LES

Municipi: Sitges
Comarca: Garraf

Coordenades Greenwich: 1° 48' 40" / 41° 15' 05"

Accés: Fàcil

Context: Explotació agropecuària

Al peu de l'elevació situada 50 m a l'est de la pista que es dirigeix al Mas de Mossèn Alba, al nord de la variant de la carretera C-246 i a prop de les Pruelles.

Tipus: Lloc d'habitació sense estructures

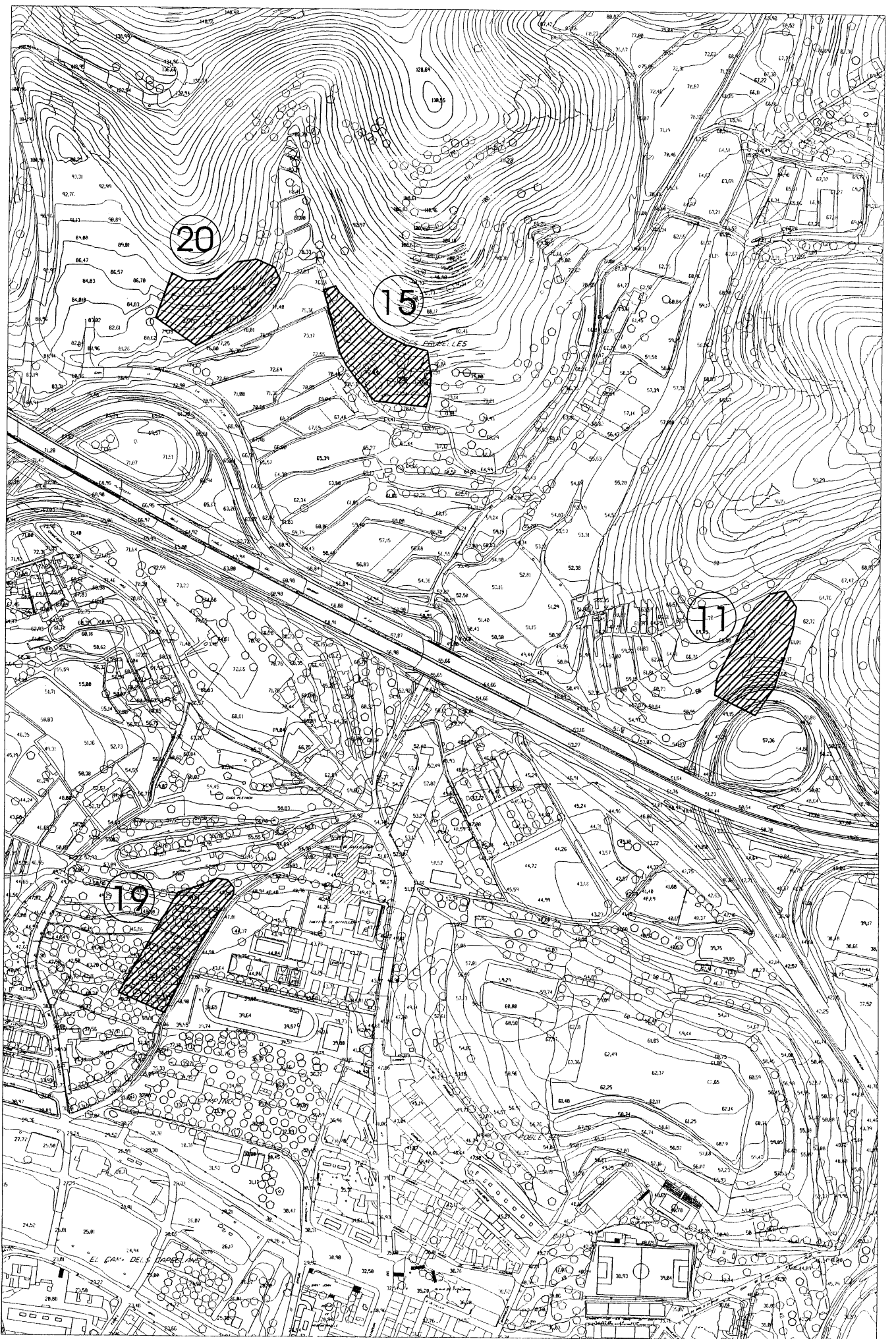
Cronologia : -350 / -50 Ferro-Ibèric Ple / Ferro-Ibèric Final

Estat de conservació: Dolent

Descripció: Al peu d'una elevació situada a prop de les Pruelles, es va fer una recollida de materials superficials: ceràmica de vernís negre, ceràmica a mà, fragments d'àmfora, ceràmica ibèrica i un fragment de molí. No es va trobar cap resta de construcció. L'any 1998 es va excavar el fons d'una sitja ibèrica, posada al descobert per l'obertura d'un vial del polígon "Camí de Mas Alba". La seva cronologia és de final del segle II aC o primera meitat del segle I aC. El seu contingut eren materials ceràmics i centenars de closques de petxinots.

Protecció existent: Legal: Declarat BCIL / / / / / Catàleg del P.C.C. (Pla Especial de Protecció del Patrimoni Arquitectònic i Catàleg 24.7.1991, DOGC 1473 de 29.7.1991) / /

Bibliografia: CASANOVA, S / "Notes per al coneixement de la protohistòria de Sitges", Butlletí-circular per als associats a l'Agrupació de Balls populars de Sitges, / / / 1979
MIRET, Magí / Cronologia i anàlisi espacial del poblament ibèric a la zona oriental de la comarca de Garraf / / / 1983





Dades del jaciment: I00402

Nom/s: MAS PASQUALÍ

Municipi: Sitges
Comarca: Garraf

Coordenades Greenwich: 1° 45' 50" / 41° 13' 54"

Accés: Fàcil

Context: Terreny erm

Al mig d'una zona erma, a la vessant orientada al sud/sud-oest de la serra que separa els termes municipals de Sant Pere de Ribes i Sitges.

Tipus: Lloc d'habitació sense estructures

Cronologia : -200 / -50 Ferro-Ibèric Final /

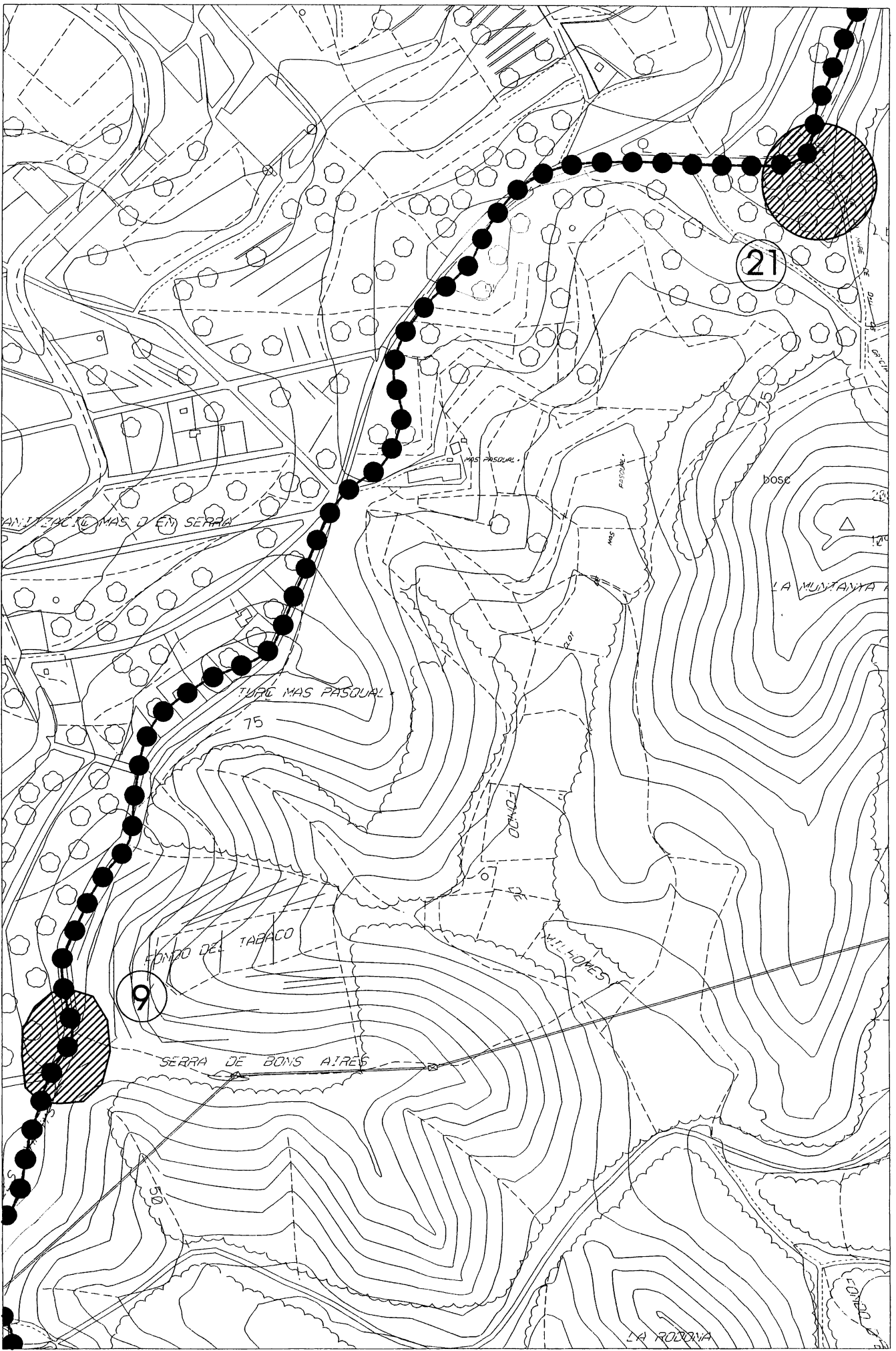
Estat de conservació: Dolent

Notícies històriques: / / / Jaciment descobert per Magí Miret.

Descripció: A la zona sud/sud-oest de la masia, en una zona de vegetació baixa, es recolliren: ceràmica de vernís negre, ceràmica a mà, ceràmica ibèrica i àmfora púnicoebussitana i itàlica. No s'ha trobat, però, cap resta de construcció.

Protecció existent: Legal: Declarat BCIL / / / / / Catàleg del P.C.C. (Pla Especial de Protecció del Patrimoni Arquitectònic i Catàleg 24.7.1991, DOGC 1473 de 29.7.1991) / /

Bibliografia: MIRET, Magí / Cronologia i anàlisi espacial del poblament ibèric a la zona oriental de la comarca de Garraf / / / 1983





Dades del jaciment: I00403

Nom/s: PEU DE SANT ISIDRE

Municipi: Sitges
Comarca: Garraf

Coordenades Greenwich: 1° 49' 30" / 41° 14' 35"

Accés: Fàcil

Context: Zona urbana

Al peu del puig de Sant Isidre, a l'entrada de la fondalada d'en Selva, al costat d'un camí d'urbanització en uns camps abandonats ocupats per xalets moderns.

Tipus: Lloc d'habitació sense estructures

Cronologia : -650 / -50 Ferro-Ibèric /

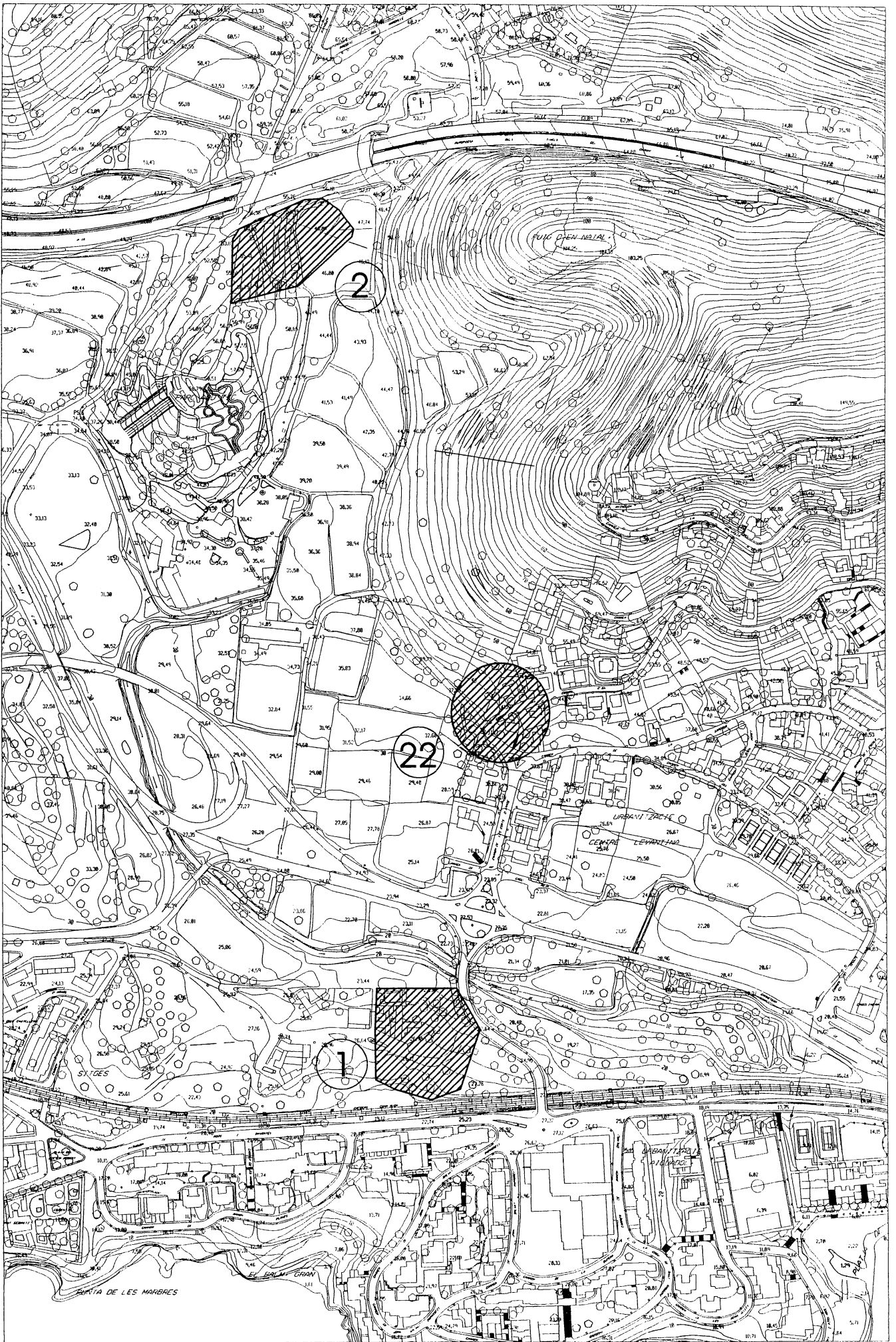
Estat de conservació: Dolent

Notícies històriques: / / / Jaciment descobert per S. Casanova l'estiu de 1978.

Descripció: En els camps abandonats propers a les cases de la urbanització, Mossèn Casanova recollí superficialment alguns fragments de ceràmica i materials d'època ibèrica. Destaquen 2 fragments de molí de pedra sorrenca, 1 vora de coll d'àmfora, i 8 fragments de vora d'àmfora ibèrica. Entre les pedres dels marges de les feixes hi ha algunes ceràmiques que fan suposar que el jaciment està totalment o parcialment destruït. A més, la construcció de cases a la vora, posa en perill les restes que en puguin quedar.

Protecció existent: Legal: Declarat BCIL / / / / / Catàleg del P.C.C. (Pla Especial de Protecció del Patrimoni Arquitectònic i Catàleg 24.7.1991, DOGC 1473 de 29.7.1991) / /

Bibliografia: CASANOVA, S / "Notes per al coneixement de la protohistòria de Sitges", Butlletí-circular per als associats de l'Agrupació de Balls populars de Sitges, / / / juliol 1979





Dades del jaciment: I00404

Nom/s: COVA DE SANT LLORENÇ

Municipi: Sitges
Comarca: Garraf

Coordenades Greenwich: 1° 49' 58" / 41° 15' 14"

Accés: Difícil

Context: Terreny erm

En un contrafort al nord-oest del Puig d'en Boronet, prop de la carena, a la vessant sud. La cova queda sota un rascler tocant un pi solitari, en un graó de pedra.

Tipus: Cova natural d'enterrament Inhumació col·lectiu
Cova natural d'habitació sense estructures

Cronologia : -5500 / -3500 Neolític Antic /
-2200 / 192 Calcolític / Romà Alt Imperi

Estat de conservació: Dolent

Notícies històriques: / / / Excavat per Miquel Utrillo el 1919 i per Joan Bellmunt el 1961.

Descripció: La cova té dues boques d'entrada que donen accés a una única sala de 8 per 13 m i una alçada mitjana de 2 m.
Els materials recollits estan formats per dos bols esfèrics, fragments de ceràmica decorada amb relleus i impressions digitals, una destal de pedra, un punxó d'os, diversos penjolls, un ganivet de sílex, fulles i ascles, un botó amb perforació amb V, alguns fragments de ceràmica campaniforme pirinenca, ceràmica cardial, una moneda romana de bronze, diversos cargols i restes humanes.

Protecció existent: Legal: Declarat BCIL / / / / / Catàleg del P.C.C. (Pla Especial de Protecció del Patrimoni Arquitectònic i Catàleg 24.7.1991, DOGC 1473 de 29.7.1991) / /


Bibliografia: SERRA RÀFOLS, J. de C / "Cova de Sant Llorens (Sitges)", Anuari de l'Institut d'Estudis Catalans, / Barcelona / Institut d'Estudis Catalans / 1921

ASSOCIACIÓ EXCURSIONISTA TALAIA / "Cova de Sant Llorens", Soterrània / / / 1968

BELLMUNT, J / "Noticias de arqueología de Cataluña y Baleares", Ampurias / Barcelona / / 1961

BORRÀS, J / Catálogo espeleológico del macizo del Garraf / Barcelona / / 1974

CAMPILLO, D / Paleontología del craneo en Catalunya, Valencia y Baleares / Barcelona / Montblanc-Martín / 1977





Dades del jaciment: I00405

Nom/s: COVA DELS MUSCLOS

Municipi: Sitges
Comarca: Garraf

Coordenades Greenwich: 1° 46' 20" / 41° 13' 15"

Accés: Díficil

Context: Terreny erm

A l'oest de Sitges, a la punta de Les Coves. Entre la Cova del Gegant i la Cova Verda.

Tipus: Cova natural d'habitació sense estructures
 -1800 / Bronze /

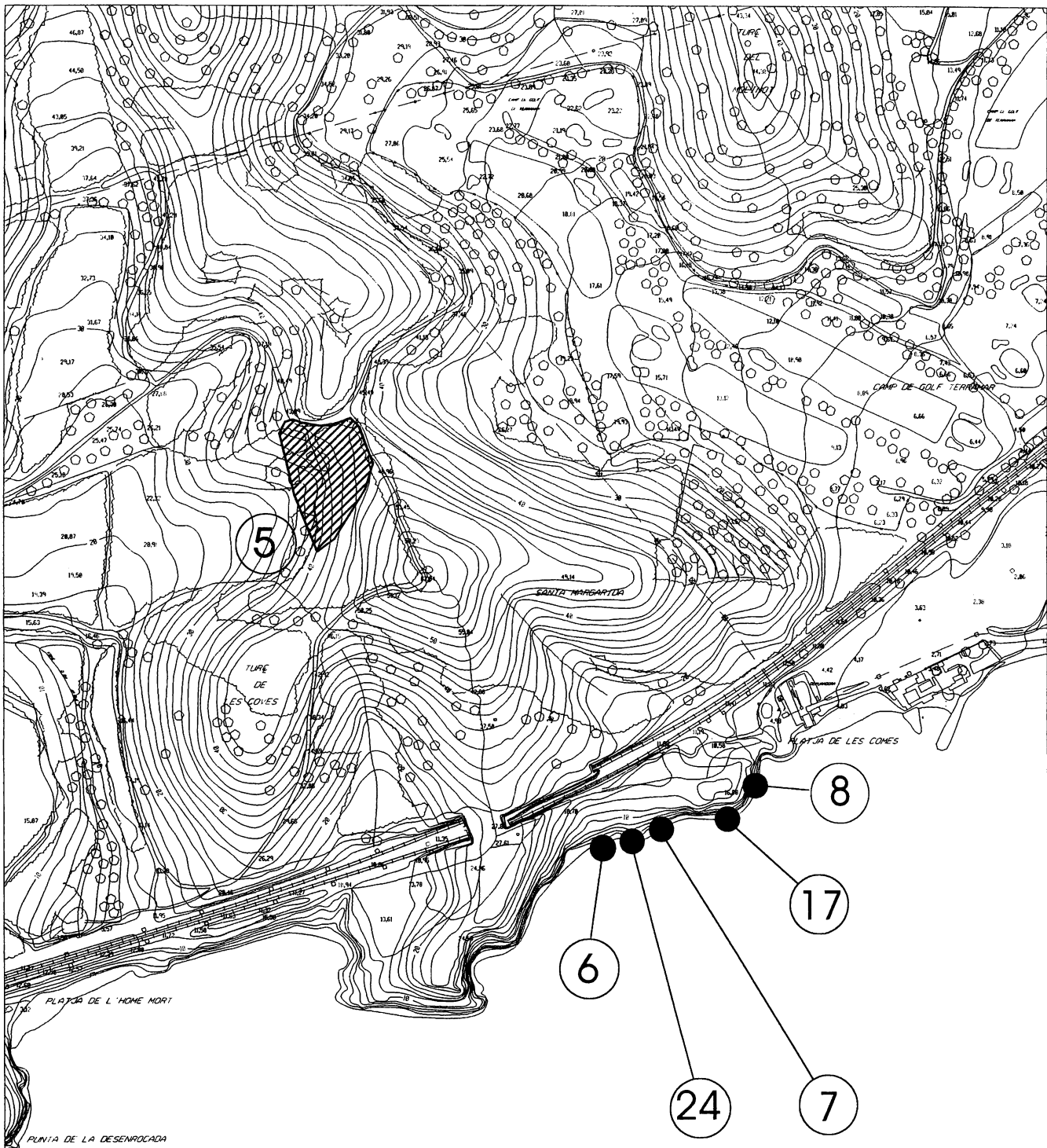
Estat de conservació: Dolent

Notícies històriques: Actuacions d'aficionats i clandestins / / / Excavada parcialment per uns aficionats de Sant Pere de Ribes l'any 1975.

Descripció: És una cova de 20 m de recorregut amb dues galeries. A la galeria superior es distingiren dos estrats. El superior, format per còdols i sorra aportats pel mar, contenia alguns fragments de ceràmica a mà llista i un fragment de bronze. El nivell inferior, compost d'argiles i alguna placa estalagmítica, contenia nombroses restes de fauna quaternària i un esclat de sílex paleolític. Actualment el mar s'està menjant part del jaciment.

Protecció existent: Legal: Declarat BCIL / / / / / Catàleg del P.C.C. (Pla Especial de Protecció del Patrimoni Arquitectònic i Catàleg 24.7.1991, DOGC 1473 de 29.7.1991) / /

Bibliografia: CANAL, J.; CARBONELL, E / "Cova del Muscle (Sitges. Garraf)", dins Catalunya paleolítica / Girona / Patronat Francesc Eiximenis / 1989
 MIR, A / "Reompliment i estudi de les coves del Gegant i Muscle (Sitges, Garraf)", dins Col·loqui Quadre Cronològic del Plistocè Superior a Catalunya: Talteüll-Banyoles, juny 1984 / / /
 ROVIRA, J.; PETIT, A / El jaciment arqueològic de la cova Verda i alguns problemes del neolític i l'edat del bronze a Catalunya / Barcelona / Institut de Prehistòria i Arqueologia / 1980
 ESTÉVEZ, J / La fauna del Pleistoceno catalán / / / 1979



MAR MEDITERRANEA



Dades del jaciment: I00406

Nom/s: COVARRONS, ELS

Municipi: Sitges
Comarca: Garraf

Coordenades Greenwich: 1° 54' 38" / 41° 16' 07"

Coordenades UTM: x:408750 / y:4569250

Accés: Difícil

Context: Zona urbana

Conjunt de balmes situades en un tallant de la muntanya davant de la pedrera de Garraf, a la vessant dreta d'una fondalada.

Tipus: Abrics i similars d'enterrament Inhumació col·lectiu

Cronologia : -1800 / -650 Bronze /

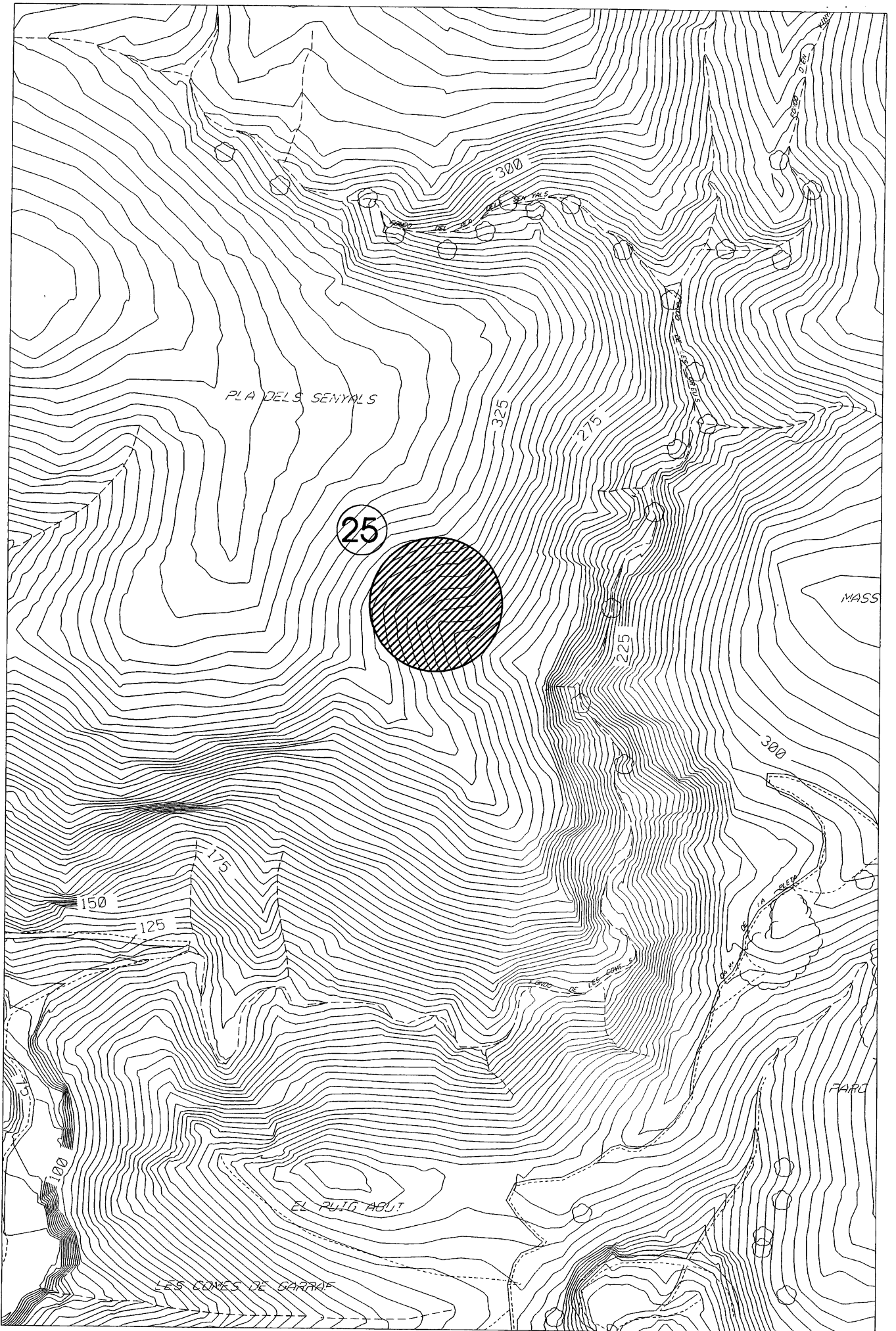
Estat de conservació: Dolent

Notícies històriques: / / / Descobert pel grup excursionista "España Industrial".
/ / / Posteriorment, Xavier Virella va recollir materials ceràmics a la tartera al peu de les balmes.

Descripció: A la part superior del camí on s'ajunten el torrent amb les balmes es troben nombrosos fragments de ceràmica llisa molt erosionada. La prospecció va donar com a resultat la troballa d'un fragment de ceràmica llisa a la balma de més avall i diversos fragments de llisa molt desgastada, alguns ossos fragmentats i trossos de carbó enganxats a la capa estalagmítica de la tercera balma començant per baix.

Protecció existent: Legal: Declarat BCIL / / / / / Catàleg del P.C.C. (Pla Especial de Protecció del Patrimoni Arquitectònic i Catàleg 24.7.1991, DOGC 1473 de 29.7.1991) / /

Bibliografia: LLONGUERAS, Miquel / "Notas de arqueología de Cataluña y Baleares", Ampurias / Barcelona / / 1964-1965





Dades del jaciment: I00407

Nom/s: COVA DEL DUC
COVA DEL TRO

Municipi: Sitges
Comarca: Garraf

Coordenades Greenwich: 1° 52' 19" / 41° 15' 39"

Coordenades UTM: x:405500 / y:4568400

Accés: Díficil

Context: Zona urbana

La balma està situada a la fondalada del Tro, en una penya on s'arriba a través de la carretera de la pedrera de Vallcarca.

Tipus: Abrics i similars d'enterrament Inhumació col·lectiu

Cronologia : -2200 / -650 Calcolític / Bronze

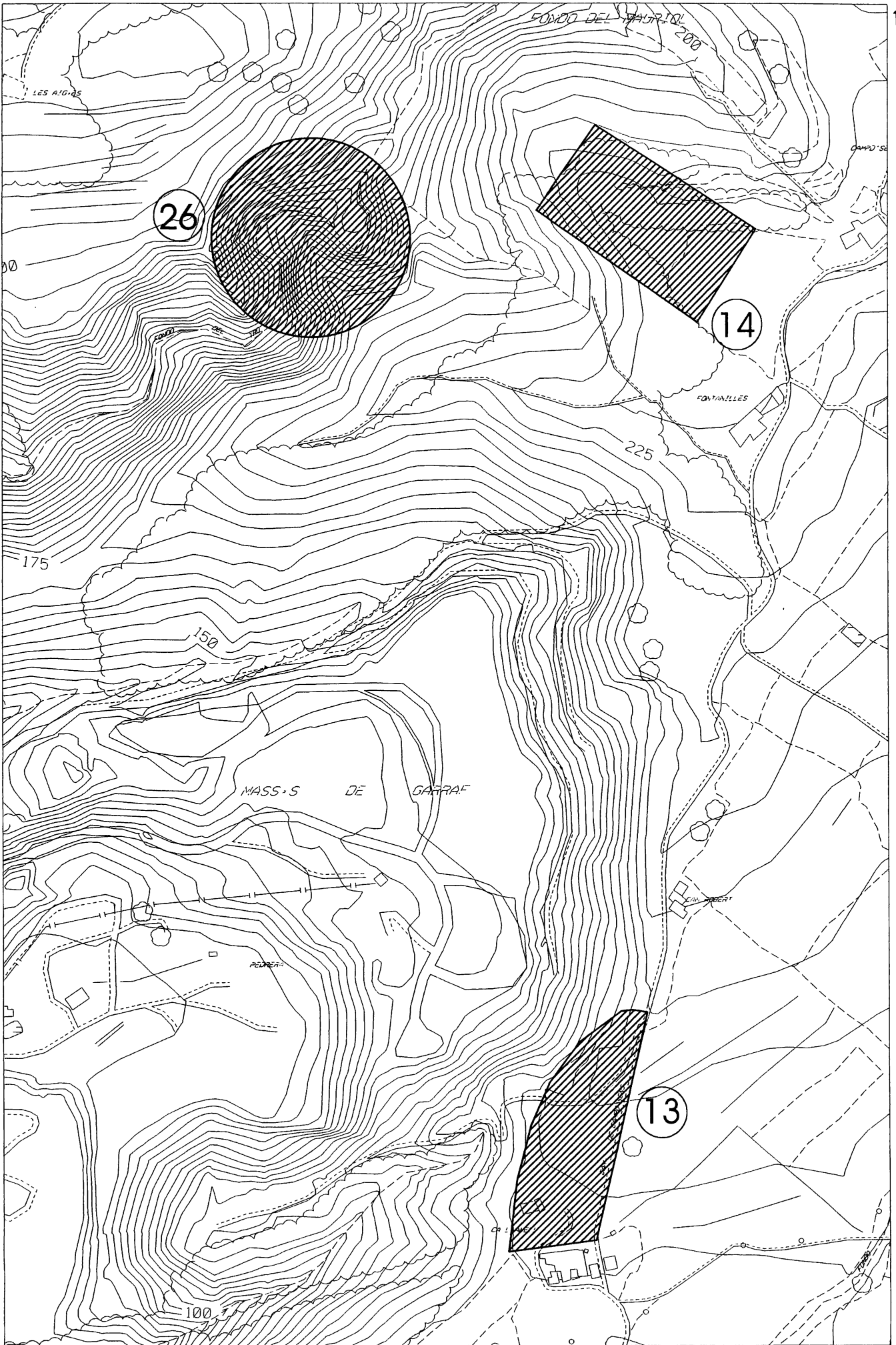
Estat de conservació: Dolent

Notícies històriques: / / / Descobert per Josep Serra Cirè.

Descripció: A 30 m del llit de la fondalada del Tro hi ha dues balmes gairebé juntes. Les troballes s'han fet en la balma més gran, orientada cap el sud-est, de 5 m d'altura per 4'5 m de llarg i 2'5 m d'amplada. D'aquesta mateixa balma surt una galeria d'11 m. Els materials recollits són: una fulla de sílex, un raspador, una ascla, una pedra de molí, deu denes de collaret de calaita, setze de marfil, dues petxines perforades, vint-i-cinc fragments de ceràmica corresponents a cinc vasos diferents i alguns ossos humans.

Protecció existent: Legal: Declarat BCIL / / / / / Catàleg del P.C.C. (Pla Especial de Protecció del Patrimoni Arquitectònic i Catàleg 24.7.1991, DOGC 1473 de 29.7.1991) / /

Bibliografia: BELLMUNT, J / "Notas de arqueología de Cataluña y Baleares", Ampurias / Barcelona / / 1962





Dades del jaciment: I00408

Nom/s: VINYET, EL

Municipi: Sitges
Comarca: Garraf

Coordenades Greenwich: 1° 47' 36" / 41° 13' 58"

Accés: Fàcil

Context: Zona urbana

Al costat de l'ermita del Vinyet, en una illa limitada per la C-246 de Barcelona a Vilanova i els carrers Roma, Muntanyola i Avinguda Dr. Benaprés.

Tipus: Lloc d'habitació amb estructures conservades vil·la
 Lloc d'enterrament Inhumació col·lectiu necròpolis

Cronologia : -27 / 476 Romà August / Romà Baix Imperi

Estat de conservació: Bo

Notícies històriques: / / / Excavació dirigida per Alberto Ferrer l'any 1948. Excavació entre l'hort del Santuari i la carretera a Vilanova.
 / / / Excavació dirigida per Alberto Ferrer l'any 1952.
 / / / A principi de segle es trobà un sarcòfag romà i l'any 1976 el Grup d'Estudis Sitgetans obrí algunes cates que es tornaren a tapar, a l'altre costat de la carretera.

Descripció: Als voltants de l'ermita es coneix l'existència d'una vil·la romana. En les excavacions que es van realitzar l'any 1948 i 1952 van aparèixer restes de diverses parets i una necròpolis amb tombes de teules i morter i un enterrament en àmfora, datada aquesta en el segle VI dC per Simon Keay. També es coneixen les restes d'un camí empedrat i una claveguera. Avui tot això es troba soterrat. L'any 1992 es van obrir sondejos a l'extrem sud del camp que havia estat propietat de l'església, i l'any 1996, abans de les obres de construcció d'un parc municipal al mateix camp, es van obrir una sèrie de sondejos que van posar al descobert murs d'època romano-republicana (segle I aC).

Protecció existent: Legal: Declarat BCIL / / / / / Catàleg del P.C.C. (Pla Especial de Protecció del Patrimoni Arquitectònic i Catàleg 24.7.1991, DOGC 1473 de 29.7.1991) / /

Bibliografia: CARBONELL, J / "Aparece una necròpolis en el recinto del Vinyet", Eco de Sitges / / / 1947
 MIRET, Magí / "Dades sobre el poblament a la comarca de Garraf durant la baixa romanitat i els inicis de l'alta edat mitjana", dins XXIX Assemblea Intercomarcal d'Estudiosos : Sitges, 27-28 octubre 1984 / Sitges / Grup d'Estudis Sitgetans / 1988
 FERRER, A / "El sarcòfago romano de Sitges", Ampurias / Barcelona / / 1945-1946



Generalitat de Catalunya
Departament de Cultura

Direcció General del Patrimoni Cultural

Servei d'Arqueologia

INVENTARI DEL PATRIMONI ARQUEOLÒGIC DE CATALUNYA

FERRER, A / "Excavaciones arqueológicas en el santuario del Vinyet", Diario Villanueva / / / 6 junio 1948

CARBONELL, J / "Excavaciones en Santa Maria del Vinyet", Eco de Sitges / / / 18 abril 1948

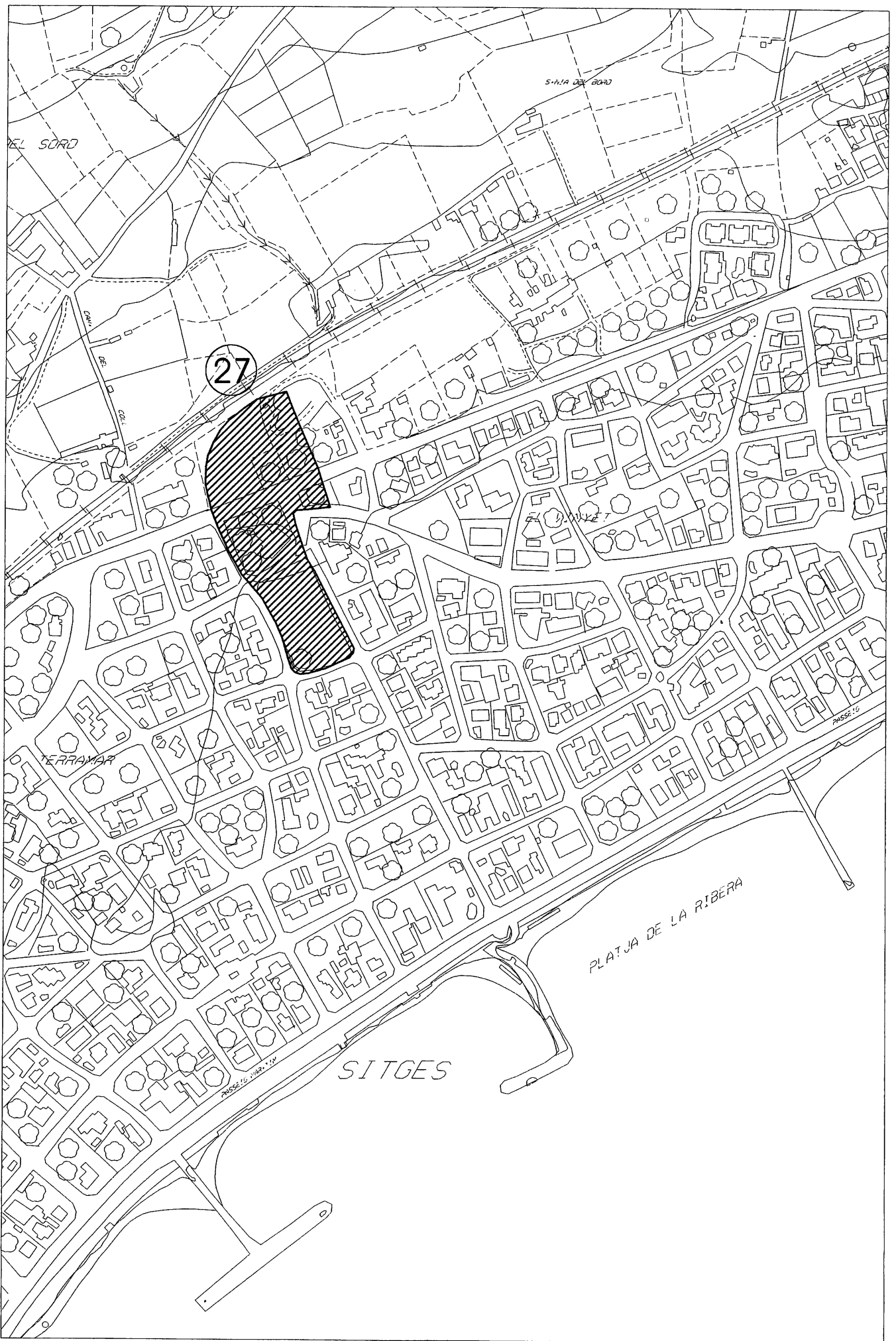
FERRER, A / "Hallazgo de una necrópolis romana en el santuario del Vinyet", Ampurias / Barcelona / / 1951

MIRET, Magí; MIRET, Josep / "La vil·la romana del Vinyet en perill", Butlletí del Grup d'Estudis Sitgetans / / / febrer 1991

FERRER, A / "Prospecciones en yacimientos romanos de Sitges i Villanueva y Geltrú", Arxiu Espanyol d'Arqueologia / / / 1955

CARBONELL, J / Butlletí de l'amic de les arts / / / 30 juny 1927

GARCIA, Joan; REVILLA, Víctor / Miscel·lània Penedesenca 1995 / / / 1998





Dades del jaciment: I06494

Nom/s: CASTELL DE MIRALPEIX
 MASIA FORTIFICADA DE MIRALPEIX

Municipi: Sitges
Comarca: Garraf

Coordenades UTM: 31TCF973655 /

Accés: Fàcil

Context: Terreny erm
 A l'extrem occidental del terme de Sitges, al límit amb Sant Pere de Ribes.

Tipus: Assentament militar castell

Cronologia : 988 / 1789 Medieval Comtes de Barcelona / Modern

Estat de conservació: Bo

Notícies històriques: / / / Esmentat el 1057, quan el bisbe Guislabert donà a Arnau d'Arloví, a mitges, la deshabitada torre de Miralpeix perquè la refés i la poblés. A mitjan segle XIII fou abandonat per conflictes bèl·lics entre nobles.
 / / / Segons textos, des del segle XIV al XVIII es documenta una segona fase d'ocupació centrada en alguns punts del castell.

Descripció: El castell de Miralpeix té una superfície d'uns 275'9 m2. Té forma rectangular i està estructurat en dues estances, la primera de 10'20 m x 9'80 m i la segona de 5'20 m x 6'50 m. A més d'aquestes dues estances hi ha una torre de forma quadrangular (4'50 m x 3'70 m) a la part nord-est i una cisterna de forma rectangular (2'35 x 2'50 m) adossada al mur divisor i entre les dues habitacions.
 En la primera campanya d'excavacions realitzada el 1990, tots els materials ceràmics obtinguts corresponen cronològicament al segon període d'ocupació del castell, que abasta del s. XIV (ceràmiques tipus verd-manganès) al s. XVIII (ceràmiques tipus reflexos daurats, produccions blaves, ceràmiques mel·lades, etc). El 8% d'aquests materials van ser recuperats en la torre i la cisterna. Dels materials trobats a la torre destaquen dues olletes amb nanses i vernís marronós. A l'interior de la cisterna es van trobar interessants restes ceràmiques, entre les quals destaquen una escudella amb dues nanses, decorada mitjançant la tècnica dels reflexos daurats i datable a finals del s. XVI o principi del s. XVII. Aquest conjunt de material constituiria l'aixovar d'un grup humà reduït.
 En la segona campanya d'excavacions (1991), els resultats obtinguts complementen els de la campanya anterior. Es documenten dues fases d'ocupació al castell: la primera abarcaria des del s. XI a finals del s. XIII i el segon del s. XIV a finals del s. XVIII.
 Durant la tercera campanya (1992), es documentà la porta d'accés a l'edifici. Aquesta porta té una amplada d'1'55 m i presenta un esglaó format per 4 pedres escairades i lligades amb morter que permetien salvar el desnivell respecte a l'exterior. També es va registrar una



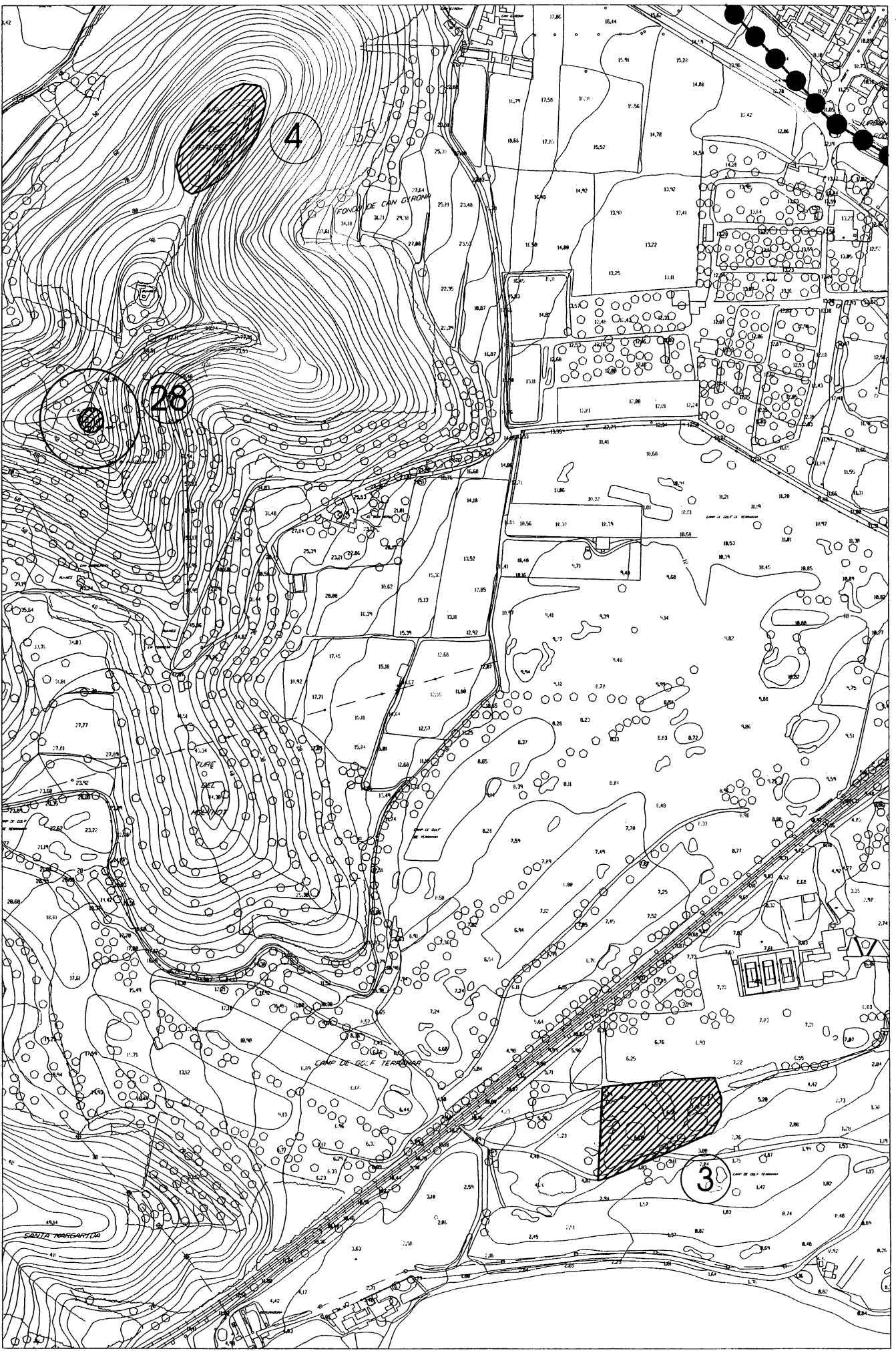
segona escala formada per 5 esglaons i 2 replanells que permetia l'accés al segon pis. El primer pis o nivell d'utilització humana es tracta d'un nivell de terra compacta amb abundants elements orgànics (carbons cremats, taques de colors diversos, restes òssies d'animals, etc.) i materials ceràmics (tipus verd-manganès) amb una cronologia aproximada entre finals del s. XIV i el s. XV. Encara que durant aquesta tercera campanya es va documentar per primera vegada un nivell d'ocupació antic (x. XIV-XV), no es té encara cap registre arqueològic sobre la primera fase d'ocupació del lloc. Hi ha textos que fan referència a l'existència d'una "turris" de mitjan del s. XIII, però aquest període alto-medieval documentat textualment no s'ha documentat arqueològicament encara. El moment històric més àmpliament documentat és el de l'abandonament del lloc a finals del s. XVII.

**Protecció
existent:**

Legal: Declarat BCIN / / / / / D. 22.4.1949, BOE 5.5.1949, R-I-51-5715 Decret protecció castells / /

Bibliografia:

- GARCIA TARGA, Joan / "Castell de Miralpeix, primera campanya d'excavacions", Butlletí del Grup d'Estudis Sitgetans / / / agost 1991
- GARCIA TARGA, Joan / "La masia fortificada de Miralpeix, (Sitges, Barcelona)", Boletín de la Asociación Española de Amigos de la Arqueología / / / gener-desembre 1996
- MIRET MESTRE, X / "La Quadra Miralpeix. Notes sobre la formació del terme Municipal de Sitges", Grup d'Estudis Sitgetans / / / 1983
- GARCIA TARGA, Joan / "Segona campanya d'excavacions al castell de Miralpeix", Butlletí del Grup d'Estudis Sitgetans / / / 1992
- GARCIA TARGA, Joan; ROUND COLELL, Ronald / "Tercera campanya d'excavacions al Castell de Miralpeix (Juliol 1992)", Butlletí del Grup d'Estudis Sitgetans / / / maig 1993





Dades del jaciment: I00525

Nom/s: ARXIU HISTÒRIC MUNICIPAL

Municipi: Sitges Barri del Baluard
Comarca: Garraf

Coordenades Greenwich: 1° 47' 00" / 41° 13' 00"

Accés: Fàcil

Context: Zona urbana

Dependència semisubterrània utilitzada com a magatzem municipal a la que s'accedeix des del vestíbul de l'Arxiu Històric. Sota la capella del Palau Maricel.

Tipus: Varis sitja isolada

Cronologia : -350 / -300 Ferro-Ibèric Ple /

Descripció: Les troballes es realitzaren en la dependència semisubterrània utilitzada com a magatzem municipal, en una habitació quasi quadrada, de 6'80 per 6'70 m, amb un lleuger entrant a la part del carrer. Aquesta habitació formava part del Palau Maricel de Mar, començant a construir l'any 1910.

Els treballs d'excavació es dugueren a terme en quatre caps de setmana del 1987 i van permetre localitzar un cup modern i dos fons de sitja, un d'època moderna (núm. 2) i un altre d'època ibèrica (núm. 1).

La sitja ibèrica estava excavada a la roca natural, amb un diàmetre d'1'70 m, una alçada conservada de 55 cm i tallada per la sitja núm. 2. Té reompliment format per cendres i carbons, capa d'argila, tovots desfets, ceràmica a mà (vas de pasta vermella amb decoració de quatre botons en relleu a la carena i pentinat), ceràmica a torn ibèrica (llisa, 1 frag. pintada, 1 frag. grisa estampada, 5 frag. vernís negre), elements lítics i metàl·lics (1 clau de ferro i 1 anella de bronze), restes òssies...

La sitja núm. 2, excavada a la roca i d'època moderna, té un diàmetre 1'15 m i una alçada conservada de 85 cm.

El cup era a la cantonada nord-est del sector excavat. Està excavat a la roca amb les parets de morter de calç i recobriment de la paret interior de rajoles ceràmiques de 25 x 25 cm. L'àrea excavada es tornà a tapar i posteriorment va ser rebaixada per adequar l'espai, aleshores en desús.

Protecció existent: Física: Tapat

Legal: Declarat BCIL / / / / / Catàleg del P.C.C. (Pla Especial de Protecció del Patrimoni Arquitectònic i Catàleg 24.7.1991, DOGC 1473 de 29.7.1991) / /

Bibliografia: MIRET, Xavier / "Descoberts els precedents de Sitges en una excavació", Diari de Vilanova / / / 4 març 1988



Generalitat de Catalunya
Departament de Cultura

Direcció General del Patrimoni Cultural

Servei d'Arqueologia

INVENTARI DEL PATRIMONI ARQUEOLÒGIC DE CATALUNYA

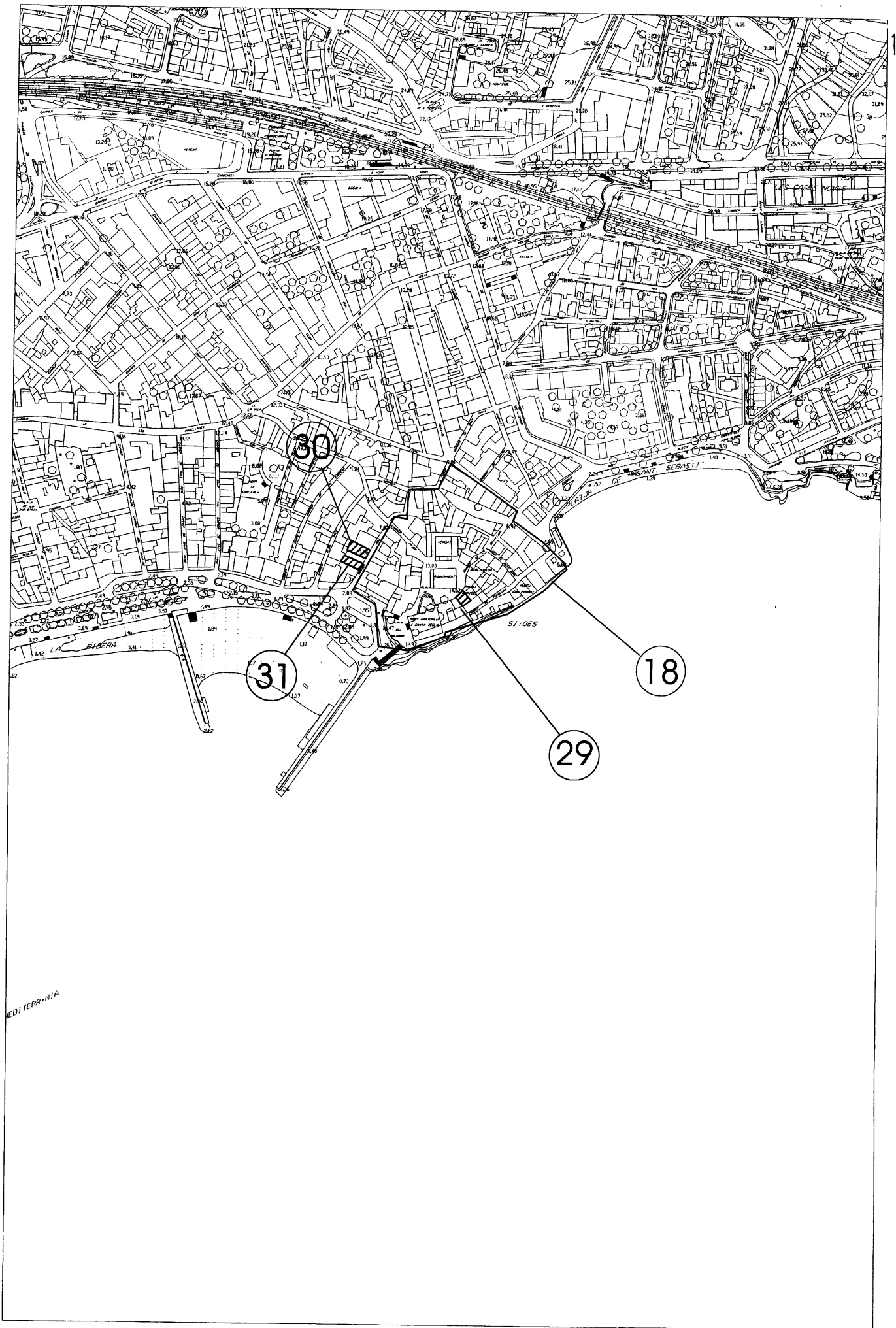
GARCIA, J.M.; MIRET, J.; MIRET, M / "Els precedents arqueològics de Sitges: les restes de l'entorn de l'Ajuntament", Miscel·lània penedesenca 1988 / / / 1989

SERRA CIRE, Josep / ¿Subur al fin?, El Eco de Sitges / / / 11 agost 1974

PLANES, Ramon / Llibre de Sitges / Barcelona / Selecta / 1952

MILÀ i FONTANALS, M / Memorias de la Real Academia de Buenas Letras de Barcelona / Barcelona / / 1855

GARCIA, Joan Manuel; MIRET, Josep; MIRET, Magí / Homenatge a Miquel Tarradell / Barcelona / Curial / 1993





Dades del jaciment: P01508

Nom/s: CARRER NOU, 10-12

Municipi: Sitges
Comarca: Garraf

Coordenades UTM: x:400440 / y:4565750

Accés: Fàcil

Context: Zona urbana

Al nucli històric del municipi, en una zona totalment urbanitzada. El carrer Nou és el carrer més proper a l'església que enllaça el carrer Major amb el Passeig Marítim de Sitges.

Tipus: Lloc d'habitació amb estructures conservades

Cronologia : -218 / 14 Romà República / Romà Alt Imperi

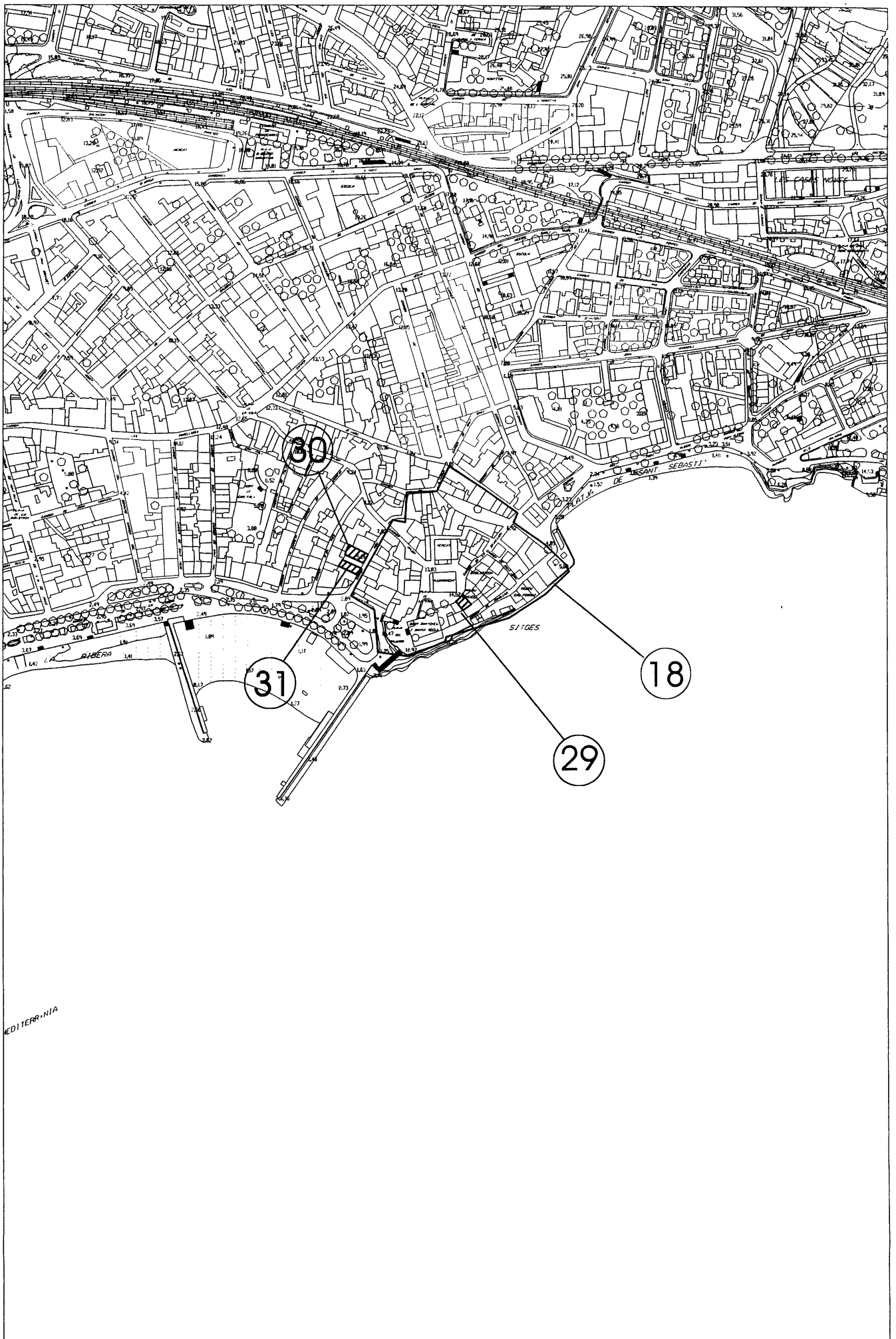
Estat de conservació: Regular

Notícies històriques: Notícies històriques / / / Descobriments casuals de les restes arqueològiques l'octubre de 1999 a conseqüència de les obres de construcció del nou edifici d'Hisenda municipal.

Descripció: Restes constructives corresponents a tres fases constructives. La més antiga (1^a meitat del segle II aC) està representada per un mur de pedres lligades amb fang i un dipòsit per a líquids de morter. De la fase següent (2^a meitat del segle II aC-segle I aC) es coneixen parcialment dos àmbits delimitats també per murs de pedres i fang, així com una petita claveguera. La darrera fase constructiva (segle I dC-1^a meitat segle II dC) és la més ben coneguda, amb dues estances fetes amb murs, els fonaments dels quals són fets de morter "opus caementicium" i la part superior de tàpia. Una d'aquestes estances tenia els revestiments interiors decorats amb pintures murals policromes. Entre les estances hi havia un ampli pati a l'aire lliure, travessat per una claveguera. Degut a la poca extensió de terreny excavada, no es pot precisar si les restes documentades corresponen a una única casa -d'una certa importància i riquesa- o a una agrupació d'elles. El fet que les restes continuïn sota els fonaments de les edificacions modernes fa que el seu estat de conservació sigui força bo i que en el futur es pugui continuar el seu estudi.

Protecció existent: Legal: Altres / / / / / Incoat EPA 30.12.1999 / /

Bibliografia: GARCIA, Joan; RIBAS, Núria / Tribuna d'Arqueologia 2000-2001 / Barcelona / Generalitat de Catalunya. Departament de Cultura /





Dades del jaciment: I012002

Nom/s: CARRER NOU, 14-16

Municipi: Sitges
Comarca: Garraf

Coordenades UTM: x:400440 / y:4565700

Accés: Fàcil

Context: Zona urbana

Al nucli històric del municipi, en una zona totalment urbanitzada. El carrer Nou és el carrer més proper a l'església que enllaça el carrer Major amb el Passeig Marítim de Sitges.

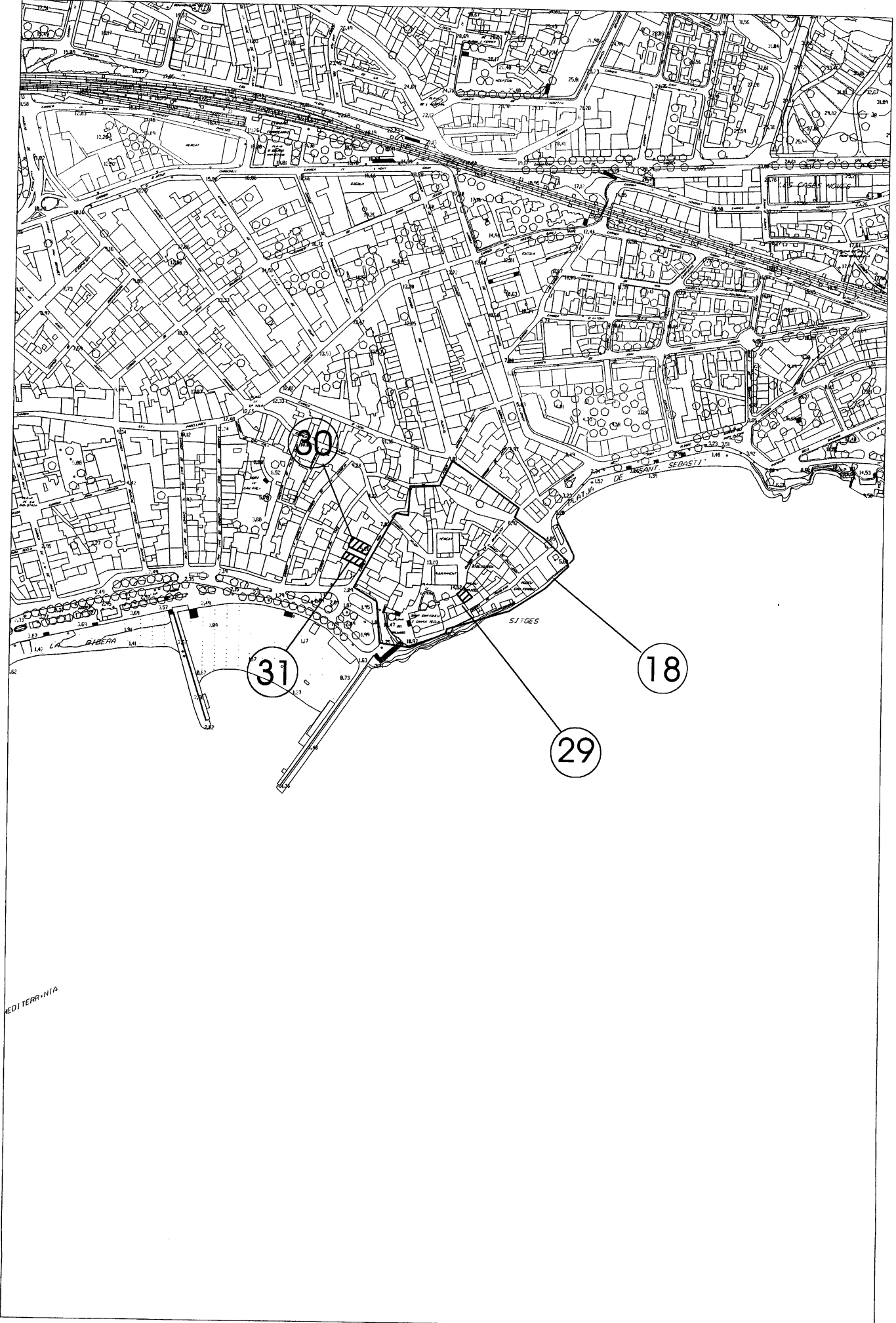
Tipus: Lloc d'habitació amb estructures conservades

Cronologia : -218 / 14 Romà República / Romà Alt Imperi

Descripció: Restes constructives corresponents probablement a les mateixes fases constructives documentades al solar del carrer Nou, 10-12. La més antiga (1^a meitat del segle II aC) està representada per un llarg mur de pedres lligades amb fang del qual arrenca un altre perpendicular, amb estrats arqueològics associats. La segona fase d'ocupació ha estat identificada únicament estratigràficament, sense estructures, mentre que la darrera fase - paral·lelitzable a la del solar del carrer Nou, 10-12- estava representada per una cantonada de murs de morter "opus caementicium" a la qual s'adossava una claveguera. Aquestes troballes demostren que el jaciment és extens i que les estructures arqueològiques es conserven en relatiu bon estat per sota dels murs de les edificacions actuals.

Protecció existent: Legal: Altres / / / / / / Incoat EPA 30.12.1999 / /

Bibliografia: GARCIA, Joan; RIBAS, Núria / Tribuna d'Arqueologia 2000-2001 / Barcelona / Generalitat de Catalunya. Departament de Cultura /





Dades del jaciment: I012021

Nom/s: EDIFICI "EL SARCÒFAG"

Municipi: Sitges
Comarca: Garraf

Coordenades UTM: x:400575 / y:4565700

Accés: Fàcil

Context: Zona urbana

Edifici que forma part del conjunt d'edificacions del palau Maricel de Terra. Es troba a l'antic barri de Sant Joan de Sitges, en la confluència dels carrers de Fonollar i de Sant Joan, enfront del Cau Ferrat i de la casa Rocamora.

Tipus: Lloc d'habitació amb estructures conservades casa

Cronologia : 1453 / Modern /

Descripció: Aquest edifici es troba dins l'àrea arqueològica del Baluard, on s'han efectuat troballes d'època ibèrica, romana i medieval. Forma part del conjunt d'edificacions del Palau Maricel de terra, construït a principi del segle XX per encàrrec de l'industrial americà Charles Deering. Es troba a la confluència dels carrers de Fonollar i de Sant Joan. El seu aspecte actual és fruit de les obres de remodelació efectuades l'any 1916, que van ocasionar l'aterrament d'un edifici construït a mitjan segle XVII, del qual van ser aprofitats els murs nord i est. Els dies 11 i 12 de març de 1996, l'arqueòleg Xavier Fierro, del Servei del Patrimoni Arquitectònic Local de la Diputació de Barcelona, va excavar l'espai interior de l'edifici fins a una fondària d'un metre, cota necessària per a l'obertura d'un nou accés al carrer de Sant Joan a fi d'adaptar l'edifici com a magatzem del Patronat dels Museus de Sitges. Degut a que no es va exhaurir l'estratigrafia, no es pot descartar l'existència de restes antigues, a part dels fonaments i paviments de la construcció de mitjan segle XVII documentats. Els materials ceràmics recuperats durant l'excavació del 1996 provenen exclusivament de les parets de tàpia aterrades el 1916 pertanyents a l'edificació construïda a mitjan segle XVII. Es van recuperar menys de dos centenars de materials, tots ells d'època moderna, a excepció d'un fragment de "terra sigillata" hispànica (forma Drag. 15/17), un de ceràmica ibèrica oxidada i un d'àmfora romana tarraconesa.

Protecció existent: Legal: Declarat BCIL / / / / / Catàleg del P.C.C. (Pla Especial de Protecció del Patrimoni Arquitectònic i Catàleg 24.7.1991, DOGC 1473 de 29.7.1991) / /

