



## Seu electrònica

Obtenir còpia autèntica

### SERVEIS DE LA SEU-E

- Catàleg de tràmits
- Tauler d'anuncis
- Actes i acords
- Disposicions normatives
- Ofertes de treball
- Perfil del contractant
- Codi ètic contractació
- Factura electrònica
- Ajuts i subvencions
- Urbanisme
- Notificacions electròniques
- Validador de documents
- Queixes i suggeriments
- Cita prèvia

### LA SEU-E

- Què és la Seu electrònica?
- Normativa de la Seu electrònica
- Certificats digitals
- Data i hora oficial de la Seu
- Calendari de dies inhàbils
- Interrupcions previstes del servei
- Registre de publicació
- Mapa de la Seu
- Ajuda

Carpeta Ciutadana

Portal de transparència

Esteu aquí: Inici Serveis de la seu-e / Urbanisme

## Urbanisme

PAU QUALIA

Pla Especial Protecció Patrimoni

Modificació Pla Especial Protecció Patrimoni Arquitectònic de Sitges (MP BEPPAC)

Modificacions POUM En Tramit

Modificacions POUM Definitives

Planejament Derivat En Tramit (PMU-PPU-PE)

Planejament Derivat Aprovat Definitivament (PMU-PPU-PE)

Planejament urbanístic

Contractes i Convenis

MP POUM AMBIT ESCOLA PIA - FINCA CARRER L'HORT GRAN NUM. 8-10

APROVACIÓ DEFINITIVA DEL PROJECTE D'URBANITZACIÓ DE L'AMBIT D'ACTUACIÓ URBANÍSTICA PMU-10 SOTA FONDAC (EXP 2045-000002-002093/2025)

APROVACIÓ DEFINITIVA DEL PROJECTE DE REPARCEL·LACIÓ DE L'AMBIT D'ACTUACIÓ URBANÍSTICA PMU-10 SOTA FONDAC (EXP 2301-000001-003276/2019)

MP POUM XLIV ADAPTACIÓ DE LA REGULACIÓ DE L'US HOTELER A LES FORMES DE PROPIETAT

ADMESES PEL DECRET 75/2020 DE 4 D'AGOST DE TURISME DE CATALUNYA, A LES PARCEL·LES QUALIFICADES COM A CLAU 13

APROVACIÓ DEFINITIVA MP DE LES NORMES URBANÍSTIQUES DEL PPU-1 LA PLANA-SANTA BARBARA-VALLPINEDA

EDICTE APROVACIÓ DEFINITIVA DEL CANVI DE SISTEMA D'ACTUACIÓ DEL PAU-17 VALLPINEDA

EDICTE DECRET D'ALCALDIA DEC 2648-2022 DE 9 D'AGOST DE 2022, APROVACIÓ INFORMACIÓ PÚBLICA DELS DOCUMENTS DE L'ÀMBIT PAU-27 MAS ALBA PONENT

EDICTE PUBLICACIÓ BOE NOTIFICACIONS INFRACTUOSOS DECRET D'ALCALDIA 2583-2022 DE 03.08.2022

EDICTE PUBLICACIÓ BOE NOTIFICACIÓ INFRACTUOSA DECRET D'ALCALDIA NUM. 2620-2022 DE 05.08.2022

EDICTE PUBLICACIÓ BOE NOTIFICACIONS INFRACTUOSOS ACORD DE PLE DE 27.07.2022

ANUNCI  
ANUNCI D'informació pública de sol·licitud de concessió d'aigües, modificació de característiques de concessió d'aigües i incoació d'expedients d'extinció (AGENCIA CATALANA DE L'AIGUA)

APROVACIÓ INICIAL DEL PROJECTE DE REPARCELLACIÓ PAU-17 VALLPINEDA

APROVACIÓ INICIAL MODIFICACIÓ PUNTUAL POUM ÀMBIT ESCOLA PIA

APROVACIÓ DEFINITIVA CONVENI URBANÍSTIC PPU-1

EDICTE ACORD PLE 30.11.2022, APROVACIÓ PROVISIONAL MP POUM ÀMBIT D'ACTUACIÓ PAU-11 GARRAF-EST

EDICTE ACORD PLE 30.11.2022 APROVACIÓ PROVISIONAL MP POUM ÀMBIT SECTOR SANTA BARBARA

EDICTE APROVACIÓ DEFINITIVA DEL PROJECTE DE REPARCELLACIÓ SECTOR PAU-17 VALLPINEDA

PROJECTE URBANITZACIÓ SECTOR PPU-6 LA GRANJA II

MODIFICACIÓ POUM EXECUCIÓ NOVA ROTONDA SOBRE LA CARRETERA C-31, NUCLI DEL GARRAF

EDICTE APROVACIÓ DE LA RESOLUCIÓ DELS RECURSOS DE REPOSICIÓ PRESENTATS I ANUL·LACIÓ DE L'ACORD DE LA JUNTA DE GOVERN LOCAL DE 31 DE JULIOL DE 2023

EDICTE APROVACIÓ DEFINITIVA DELS ESTATUTS DE LA JUNTA DE CONSERVACIÓ DE LA SEGONA FASE DE LES OBRES D'URBANITZACIÓ DEL PPU 1, QUE COMPREN LES UNITATS FUNCIONALS 2A, 2B I 2C

EDICTE ACORD PLE 27.03.2024, APROVACIÓ PROVISIONAL PER SEGONA VEGADA, LA MPPPOUM A L'ÀMBIT D'ACTUACIÓ URBANÍSTICA DEL PAU 11 GARRAF EST DE SITGES

EDICTE APROVACIÓ DE L'INICI DE L'EXPEDIENT PER A LA DECLARACIÓ DE EL RETIRO COM A BÉ CULTURAL D'INTERÉS LOCAL (BCL) I LA SEVA INSCRIPCIÓ EN EL CATELEG DEL PATRIMONI CULTURAL CATALÀ

APROVACIÓ INICIAL DEL PROJECTE DE REPARCELLACIÓ DEL SECTOR MP POUM A L'ÀMBIT PPU-6 LA GRANJA II

PLA ESPECIAL D'ASSIGNACIÓ D'USOS EN L'ÀMBIT DE LA RIERA DE RIBES

PROJECTE DE REPARCELLACIÓ VOLUNTÀRIA DE L'ÀMBIT DEL PLA PARCIAL PPU-6 LA BOBILA II

EDICTE APROVACIÓ DEFINITIVA PEL DE CONCRECIÓ D'USOS DE LA PARCEL·LA D'EQUIPAMENTS DE L'ÀMBIT CA L'ANTONET

EDICTE JBL 11.11.2024 AI MODIFICACIÓ PUNTUAL DEL PLA PARCIAL PPU 2 LA PLANA EST PER REGULARITZACIÓ DELS USOS ADMESOS EN ELS EQUIPAMENTS PRIVATS, CLAU D0\*

MODIFICACIÓ DEL PLA D'ORDENACIÓ URBANÍSTICA MUNICIPAL A L'ÀMBIT DELS ACCESSOS A NUCLI DEL GARRAF I DEMAR, SENSE EFECTE LA TRAMITACIÓ DE L'AVANÇ DE LA MODIFICACIÓ DE POUM PER A L'EXECUCIÓ DE LA NOVA ROTONDA SOBRE LA CARRETERA C-31 AL NUCLI DEL GARRAF

12 publicacions

POUM





## Errades Materials POUM

05/02/2019 11:18 - [Registre de publicació](#)

Errades materials tramitades, aprovades i publicades al DOGC.

1- Parcel·la al carrer Roc Florit núm. 1, urbanització Levantina. Resta qualificada amb la clau 15a en la seva totalitat. Publicat al DOGC núm. 5893 de 3-6-2011, Pàg. 31831

Altres documents:




















-  01 Roc Florit - La Levantina(Pdf, 285,28 Kb)
-  01 Roc Florit - La Levantina 2(Pdf, 5502,47 Kb)
-  01 Roc Florit - La Levantina 3(Pdf, 6259,75 Kb)
-  01 Roc Florit - La Levantina 4(Pdf, 9187,19 Kb)

POUM

## ANNEX - DOCUMENTACIÓ COMPLEMENTÀRIA

06/02/2019 11:15 - Registre de publicació

Altres documents:

-  13.1 Informa Mediambiental(Pdf, 2958,15 Kb)
-  13.2 Zones Verdes P.P. d' Algodolx (Pdf, 4524,23 Kb)
-  13.3 Condicions Estètiques de Rat Penat (Pdf, 186,67 Kb)
-  13.4 Memòria Social (Pdf, 4703,76 Kb)
-  13.5 Estudi de Mobilitat 01 (Pdf, 6426,66 Kb)
-  13.5 Estudi de Mobilitat 02 (Pdf, 5424,43 Kb)
-  13.5 Estudi de Mobilitat 03 (Pdf, 7517,60 Kb)
-  13.5 Estudi de Mobilitat 04 (Pdf, 3063,65 Kb)
-  13.5 Estudi de Mobilitat 05 (Pdf, 5594,43 Kb)
-  13.5 Estudi de Mobilitat 06 (Pdf, 6123,72 Kb)
-  13.6 Soterrament del Ferrocarril 01 (Pdf, 8244,65 Kb)
-  13.6 Soterrament del Ferrocarril 02 (Pdf, 8244,65 Kb)
-  13.6 Soterrament del Ferrocarril 03 (Pdf, 9105,57 Kb)
-  13.6 Soterrament del Ferrocarril 04 (Pdf, 5972,21 Kb)
-  13.7 Documentació Pedreres 01 (Pdf, 5504,51 Kb)
-  13.7 Documentació Pedreres 02 (Pdf, 6189,64 Kb)
-  13.8 Annex Normatiu de Montgariña 01 (Pdf, 7416,49 Kb)
-  13.8 Annex Normatiu de Montgariña 02 (Pdf, 5801,99 Kb)
-  13.8 Annex Normatiu de Montgariña 03 (Pdf, 1601,21 Kb)

POUM

## Plànols d'Ordenació

06/02/2019 09:57 - Registre de publicació

Memòria:

-  Plànols d'Ordenació per zones(Pdf, 194,74 Kb)

Plànols:

-  A0(Pdf, 2011,67 Kb)
-  A1(Pdf, 3912,71 Kb)
-  A2(Pdf, 3473,52 Kb)
-  A3(Pdf, 2491,76 Kb)
-  B1(Pdf, 2684,54 Kb)
-  B2(Pdf, 7358,46 Kb)
-  B3(Pdf, 4324,71 Kb)
-  B4(Pdf, 2138,60 Kb)
-  C1(Pdf, 3943,40 Kb)
-  C2(Pdf, 8609,93 Kb)
-  C4(Pdf, 6673,43 Kb)
-  D2(Pdf, 2180,79 Kb)
-  D3(Pdf, 9693,75 Kb)
-  D4(Pdf, 6736,60 Kb)
-  E2(Pdf, 1820,70 Kb)
-  E3(Pdf, 4298,46 Kb)
-  E4(Pdf, 3380,46 Kb)
-  F2(Pdf, 1750,50 Kb)
-  F3(Pdf, 2095,70 Kb)
-  F4(Pdf, 1998,83 Kb)
-  G2(Pdf, 1767,53 Kb)
-  G4(Pdf, 2050,36 Kb)
-  H4(Pdf, 2691,80 Kb)
-  H6(Pdf, 3785,81 Kb)
-  I0(Pdf, 3427,53 Kb)
-  I6(Pdf, 3489,28 Kb)
-  J0(Pdf, 2550,95 Kb)
-  J6(Pdf, 5747,08 Kb)

POUM

## Volum XI - Zones Inundables

06/02/2019 09:21 - Registre de publicació

Altres documents:

-  11. XI Annex Justificatiu de les Zones Inundables (1-2)(Pdf, 6640,54 Kb)
-  11. XI Annex Justificatiu de les Zones Inundables (2-2)(Pdf, 6668,40 Kb)

POUM

## Volum IX - Annex Normatiu II. Pla Especial Garraf

07/02/2019 17:12 - [Registra de publicació](#)

Memoria:

-  [Volum IX - Annex Normatiu II. Pla Especial Garraf\(Pdf, 4483,97 Kb\)](#)







POUM

## Volum VIII - Plans Especials (5-5) PE

07/02/2019 17:10 - [Registra de publicació](#)

PE - Plans Especials

Memoria:

-  [PE - 01 Pla Especial de Vallcebrat\(Pdf, 1370,66 Kb\)](#)
-  [PE - 02 Pla Especial de protecció de la Vall de la Ribera de Ribes\(Pdf, 6021,17 Kb\)](#)
-  [PE - 03 Port Ginesta\(Pdf, 6184,14 Kb\)](#)
-  [PE - 04 Estació de Servei El Molí\(Pdf, 2012,63 Kb\)](#)
-  [PE - 05 Cases dels Pescadors\(Pdf, 2777,49 Kb\)](#)
-  [PE - 06 Nucli de Garraf i les Casetes de la Platja\(Pdf, 2071,90 Kb\)](#)














POUM

## Volum VIII - Annex Normatiu - Plans Parcials Urbanístics (4-5)

07/02/2019 17:07 - [Registra de publicació](#)

PPU - Plans Parcials Urbanístics SUND - Sol Urbanitzable No Delimitat

Memoria:

-  [PPU - 01 La Plana-Santa Barbara-Vallpedra \(Tramitat\)\(Pdf, 6304,58 Kb\)](#)
-  [PPU - 02 La Plana Est \(Tramitat\)\(Pdf, 7688,73 Kb\)](#)
-  [PPU - 03 Camí de Ca l'Antoniol \(Tramitat\)\(Pdf, 7707,07 Kb\)](#)
-  [PPU - 04 Can Fes\(Pdf, 6016,00 Kb\)](#)
-  [PPU - 05 La Granja I\(Pdf, 2410,75 Kb\)](#)
-  [PPU - 06 La Bovilla II\(Pdf, 2319,02 Kb\)](#)
-  [PPU - 07 Camí de la Fita\(Pdf, 2367,49 Kb\)](#)
-  [PPU - 08 Camí de Can\(Pdf, 2390,34 Kb\)](#)
-  [PPU - 09 Passweg de Quint Mar\(Pdf, 8581,05 Kb\)](#)
-  [PPU - 10 Antic Bataador de Terramar \(Tramitat\)\(Pdf, 2323,85 Kb\)](#)
-  [PPU - 11 Camí de Max Alba\(Pdf, 6653,07 Kb\)](#)
-  [PPU - 12 Parxa de les Arts 2\(Pdf, 2034,33 Kb\)](#)
-  [SUND - 01 Àmbit Camping Mirsalpés\(Pdf, 2323,15 Kb\)](#)







POUM

## Volum VIII - Annex Normatiu- Àmbits de Planejament Executat (3-5)

07/02/2019 16:59 - [Registra de publicació](#)

APE - ÀMBITS DE PLANEJAMENT EXECUTAT

Memoria:












-  [APE - 01 Parc de Mar\(Pdf, 5001,61 Kb\)](#)
-  [APE - 02 Pius Vena\(Pdf, 2408,32 Kb\)](#)
-  [APE - 03 Antic Hotel d'Alguadific\(Pdf, 2095,02 Kb\)](#)
-  [APE - 04 La Wastiguera\(Pdf, 2009,25 Kb\)](#)
-  [APE - 05 Els Molins\(Pdf, 2739,90 Kb\)](#)
-  [APE - 06 Els Ametlers\(Pdf, 2463,43 Kb\)](#)
-  [APE - 07 Església del Vinçat\(Pdf, 2920,42 Kb\)](#)
















POUM

## Volum VIII - Annex Normatiu - Sectors de Planejament - Plans d'Actuació Urbanística (PAU)

07/02/2019 16:35 - [Registra de publicació](#)

Resum executiu:

-  [PAU - 01 Bat Penat - Vallbona\(Pdf, 2045,98 Kb\)](#)
-  [PAU - 02 El Coll - Macaya\(Pdf, 1676,30 Kb\)](#)
-  [PAU - 03 Rambla de Nigola. Carrera de Ribes\(Pdf, 2612,34 Kb\)](#)
-  [PAU - 04 Llevantina\(Pdf, 2503,01 Kb\)](#)
-  [PAU - 05 Camí de Can Gineta\(Pdf, 2734,34 Kb\)](#)
-  [PAU - 06 La Plana\(Pdf, 5048,70 Kb\)](#)
-  [PAU - 07 Bat Penat. Sant Crist\(Pdf, 2201,80 Kb\)](#)
-  [PAU - 08 Pla Especial Quint Mar\(Pdf, 2029,00 Kb\)](#)
-  [PAU - 09 Carrer del Mar\(Pdf, 1846,60 Kb\)](#)
-  [PAU - 10 La Masia\(Pdf, 2771,70 Kb\)](#)
-  [PAU - 11 Garraf - Est\(Pdf, 2210,31 Kb\)](#)

-  PAU - 12 Carrer del Ferrucant(Pdf, 2017,41 Kb)
-  PAU - 13 Garrat 8, Sector Ginesta(Pdf, 2774,62 Kb)
-  PAU - 14 Puig d'en Baroneu(Pdf, 3148,57 Kb)
-  PAU - 15 Illa Capella(Pdf, 2523,94 Kb)
-  PAU - 16 Garrat Oest(Pdf, 3253,00 Kb)
-  PAU - 17 Valponeda(Pdf, 6429,13 Kb)
-  PAU - 18 Passatge de Vilanova(Pdf, 2888,32 Kb)
-  PAU - 19 Deteccions La Plana(Pdf, 1445,91 Kb)
-  PAU - 20 Aiguadolc(Pdf, 6614,07 Kb)
-  PAU - 21 Parcel·les 7,8 i 9 Sant Miquel(Pdf, 2309,10 Kb)
-  PAU - 22 Assistencial Garrat II(Pdf, 2599,07 Kb)
-  PAU - 23 Deteccions Valbons(Pdf, 2758,13 Kb)
-  PAU - 24 Deteccions Garrat III(Pdf, 5869,14 Kb)
-  PAU - 25 Les Cases del Saró(Pdf, 2283,95 Kb)
-  PAU - 26 Montgervina(Pdf, 5854,85 Kb)














POUM

**Volum VIII - Plans de millora**

07/02/2019 16:42 - [Registra de publicació](#)

PMU - Usos Nuclí Antic PMU 14 - La Granja Est. PMU 05 - Porta de les Botigues.

Memoria:

-  PMU 01 - Porta de les Botigues(Pdf, 4786,20 Kb)
-  PMU 02 - Bar Penat, Marqués de Comillas(Pdf, 2788,36 Kb)
-  PMU 03 - Fonda d'en Selva(Pdf, 2785,13 Kb)
-  PMU 04 - Pou Perdut i Parc de les Arts I(Pdf, 8724,40 Kb)
-  PMU 05 - Porta de les Botigues(Pdf, 2725,27 Kb)
-  PMU 06 - Accés Ponent de Garrat(Pdf, 1844,90 Kb)
-  PMU 07 - Accés Llevant de Garrat(Pdf, 2422,46 Kb)
-  PMU 08 - Calata de Sant Antoni(Pdf, 2207,61 Kb)
-  PMU 09 - Blanca Subirà(Pdf, 2571,91 Kb)
-  PMU 10 - Sota Fondac(Pdf, 2976,45 Kb)
-  PMU 11 - Ginesta Sud(Pdf, 2521,57 Kb)
-  PMU 12 - Valponeda EST(Pdf, 2799,48 Kb)
-  PMU 13 - Illa Alba Ponent(Pdf, 1766,13 Kb)



**Ajuntament de Sitges**

Pl. Ajuntament, sn.  
Tel. 938 11 76 00 / Atenció Ciutadana Tel. 010

- [Inici](#)
- [Mapa del lloc](#)
- [Ajuda](#)
- [Accessibilitat](#)
- [Avis Legal](#)